



Estado Libre Asociado de Puerto Rico
Oficina del Gobernador
Junta de Planificación




Mapa calificación de suelo y delimitación de la Reserva Agrícola de la Costa Norte

ADOPCIÓN


ADOPTANDO LA DESIGNACIÓN DE LA RESERVA AGRÍCOLA DE LA COSTA NORTE (RACN); EN LOS MUNICIPIOS DE CAMUY, HATILLO, QUEBRADILLAS Y ARECIBO POR LA JUNTA DE PLANIFICACIÓN EN SU REUNIÓN DEL 27 DE DICIEMBRE DE 2016 MEDIANTE LA RESOLUCIÓN NÚM. DE-2016-081. ESTE PLAN CONSTA DE LOS SIGUIENTES DOCUMENTOS: MEMORIAL, REGLAMENTO CONJUNTO PARA LA EVALUACIÓN Y EXPEDICIÓN DE PERMISOS RELACIONADOS AL DESARROLLO Y USOS DE TERRENO (REGLAMENTO NÚM. 31) Y LOS DISTRITOS DE ORDENACIÓN DEL TERRITORIO CONTENIDOS EN EL REGLAMENTO DE ORDENACIÓN DEL TERRITORIO Y LA FORMA URBANA (REGLAMENTO NÚM. 35) Y SUS SUBSIGUIENTES ENMIENDAS, GEODATO DE CALIFICACIÓN Y CLASIFICACIÓN DE SUELO, MAPA DE CALIFICACIÓN DE SUELO Y DELIMITACIÓN DE LA RESERVA AGRÍCOLA DE LA COSTA NORTE, MAPA DE CLASIFICACIÓN DE SUELO DE LA RESERVA AGRÍCOLA DE LA COSTA NORTE.




PEDRO M. CARDONA ROIG
VICEPRESIDENTE



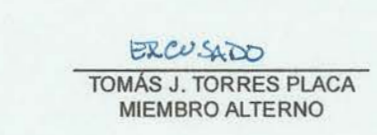
LUIS GARCÍA PELATTI
PRESIDENTE



SYLVIA RIVERA DÍAZ
MIEMBRO ASOCIADO





JUAN C. SANTIAGO COLÓN
MIEMBRO ASOCIADO



TOMÁS J. TORRES PLACA
MIEMBRO ALTERNO


CERTIFICADO POR:


V. CAÑETE
SECRETARIO (A)



J. RODRÍGUEZ
FECHA ADOPCIÓN

APROBACIÓN

A TENOR CON LO DISPUESTO EN LA LEY 75 DEL 24 DE JUNIO DE 1975, LEY 170 DEL 12 DE AGOSTO DE 1988 Y LEY 550 DE 3 DE OCTUBRE DE 2004, SEGÚN ENMIENDADAS, POR LA PRESENTE APRUEBO HOY 30 DE DIC DE 2016, LA DESIGNACIÓN DE LA RESERVA AGRÍCOLA DE LA COSTA NORTE (RACN); EN LOS MUNICIPIOS DE CAMUY, HATILLO, QUEBRADILLAS Y ARECIBO. ESTE PLAN CONSTA DE LOS SIGUIENTES DOCUMENTOS: MEMORIAL, REGLAMENTO CONJUNTO PARA LA EVALUACIÓN Y EXPEDICIÓN DE PERMISOS RELACIONADOS AL DESARROLLO Y USOS DE TERRENO (REGLAMENTO NÚM. 31) Y LOS DISTRITOS DE ORDENACIÓN DEL TERRITORIO CONTENIDOS EN EL REGLAMENTO DE ORDENACIÓN DEL TERRITORIO Y LA FORMA URBANA (REGLAMENTO NÚM. 35) Y SUS SUBSIGUIENTES ENMIENDAS, GEODATO DE CALIFICACIÓN Y CLASIFICACIÓN DE SUELO, MAPA DE CALIFICACIÓN DE SUELO Y DELIMITACIÓN DE LA RESERVA AGRÍCOLA DE LA COSTA NORTE, MAPA DE CLASIFICACIÓN DE SUELO DE LA RESERVA AGRÍCOLA DE LA COSTA NORTE.



ALEJANDRO J. GARCÍA PADILLA
GOBERNADOR



VÍCTOR A. SUÁREZ MELÉNDEZ
SECRETARIO DE ESTADO

30 Dic. 2016
FECHA VIGENCIA

Boletín Administrativo Núm. DE-2016-081
Promulgado el 30 de DIC de 2016

Calificación de suelo (DOTFU)

- A.a: AGRÍCOLA de alta intensidad
- A.g: AGRÍCOLA general

Calificación de suelo (PRAPEC)

- A-P: Agrícola productivo

Distrito sobrepuesto (DOTFU)

- ZR.a11: Reserva agrícola de la Costa Norte


Elemento geográfico

- Cuerpo de agua
- Sistema vial
- Límite de municipio
- Límite de barrio

N

1:30,000

0 0.5 1 Millas



Océano Atlántico

Mar Caribe