Enero 2010
Volumen II Número 1

Actividad SocioEconómica de Puerto Rico

Informe de la Junta de Planificación al Gobernador, Hon. Luis G. Fortuño

2010 Año de Retos para la Junta de Planificación

Pág. 4

La Junta de Planificación Aprueba Consultas de Ubicación por más de $1,300 millones en el 2009

Pág. 4

Perfil de las Características de Vivienda Seleccionadas de Puerto Rico en el 2008

Según la Encuesta sobre la Comunidad del Negociado del Censo de los Estados Unidos

Pág. 10

Junta de Planificación de Puerto Rico
Programa de Planificación Económica y Social
www.jp.gobierno.pr

EQUIPO DE TRABAJO

Junta de Planificación
P.O. Box 41119,
San Juan, Puerto Rico 00940-1119
Tel. (787) 723-6200
ext. 5648
Fax (787) 722-6783
perez_m@jp.gobierno.pr

Director
Programa de Planificación
Económica y Social
Ervin R. Martínez, Ph. D.

Editores
Ivelisse Prado
Roberto González

Directores Editoriales
Maggie Pérez
Alejandro Díaz
Luis Avilés

Analistas
Ronald Irizarry
José L. Vélez
Marielí Álvarez
Olga Torres
Lilliam Martí
William Galindo
Glorimar Morales
Miriam Cardona

Colaboradores
Lillian Torres
Directora
Oficina del Censo

Diseño Gráfico/Montaje
Nancy Más

Para colaborar
con el boletín
Actividad SocioEconómica
de Puerto Rico
puede comunicarse
con el Sra. Maggie Pérez
Tel. (787) 722-2260 o
enviar colaboración escrita
al correo electrónico
perez_m@jp.gobierno.pr

MISION

Enfrentar los retos para el desarrollo de una sociedad basada en una economía sostenible, conservando y protegiendo nuestro ambiente para beneficio de las generaciones presentes y futuras.

VISION

Promover un balance entre el desarrollo, conservación, protección y preservación del ambiente natural, el mejoramiento de la calidad de vida de nuestros ciudadanos y el avance económico dentro del contexto de un desarrollo sostenible con la ayuda y participación de los puertorriqueños.

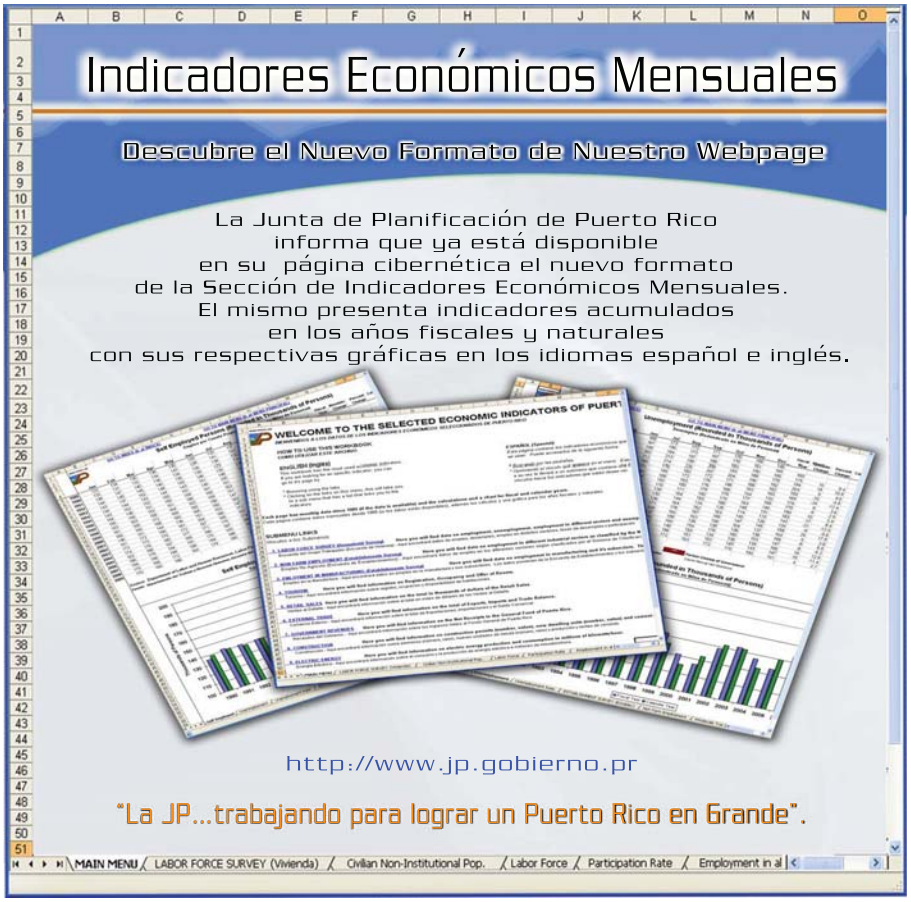

Mensaje del Presidente

Saludos cordiales.

Comenzamos un nuevo año, con mucho entusiasmo y deseos de seguir echando hacia delante a nuestro Puerto Rico. El año 2010 es uno lleno de esperanza con una visión de futuro que se hace realidad con el Plan Integral de Desarrollo Estratégico Sostenible para Puerto Rico (PIDES PR) y el Modelo Estratégico para la Nueva Economía (MENE).

Todo Puerto Rico ha visto con sus propios ojos como estamos moviendo la economía de Puerto Rico, ejemplo de esto lo vemos con las ventas del famoso Viernes Negro hasta Reyes. ¿Qué significa esto?, que la confianza del consumidor está regresando, nuestros pequeños y medianos comerciantes están beneficiándose de esa vigorosa actividad comercial y todo esto va a tener un efecto multiplicador para la economía.

En los doce meses que lleva esta administración, no sólo se estabilizaron las finanzas públicas y se salvó el crédito sino que se han logrado metas concretas e importantísimas que han sentado las bases para la recuperación económica que ya se empieza a sentir.

Esta administración reconoce la necesidad de recuperar nuestros valores y por eso nuestro Gobernador Luis Fortuño está lanzando la iniciativa Tus Valores Cuentan, para impartir y rescatar valores universales en nuestras escuelas, agencias de gobierno, programas deportivos y potenciando el trabajo de organizaciones sin fines de lucro y de base de fe.

Esta labor no es sólo del Gobierno, tenemos que enfrentar la crisis de valores en un esfuerzo tripartita del Gobierno, el Sector Privado y el Tercer Sector, unido con un mismo norte y una misma consciencia lograremos recuperar los valores en nuestros niños, nuestras familias y en nosotros mismos.

Feliz Año 2010,

Ing. Héctor Morales
Presidente

Actividad SocioEconómica de Puerto Rico

I N D I C E

Economía de PUERTO RICO

Aprueban Consultas de Ubicación por más de $1,300 millones en el 2009 4

Retos de la Junta de Planificación para el 2010 4

Indicadores Económicos Mensuales

- Situación de Empleo y Desempleo (noviembre 2009) 4
- Consumo de Energía Eléctrica (octubre 2009) 6
- Comercio Exterior de Puerto Rico (octubre 2009) 7
- Estadísticas Hoteleras (septiembre 2009) 8
- Ventas al Detalle (agosto 2009) 9

Perfiles de la Encuesta sobre la Comunidad de Puerto Rico 10

El Dengue y el Dengue Hemorrágico: una Epidemia Continua 13

Economía de ESTADOS UNIDOS

Inversión en Construcción (noviembre 2009) 15

Nuevas Ordenes de Bienes Manufacturados (noviembre 2009) 15

Economía INTERNACIONAL

La CEPAL proyecta recuperación de América Latina y el Caribe más rápido de lo previsto 16

Tabla de Indicadores Económicos de Puerto Rico 18

Economía de
PUERTO RICO

Aprueban Consultas de Ubicación por más de $1,300 millones en el 2009

Durante el 2009, la Junta de Planificación (JP) aprobó 437 consultas de ubicación, cuya inversión ascendió a $1,319, 209,877.

Las consultas aprobadas generarán 44,846 empleos directos, indirectos e inducidos que impactarán positivamente la economía de Puerto Rico. Además, la JP señaló que denegó 44 consultas porque no cumplían con las disposiciones legales, reglamentarias y ambientales que existen para proteger el interés público.

Según, el Ingeniero Héctor Morales Vargas, Presidente de la JP, "El 2009 ha sido un año de grandes retos, los cuales hemos asumido responsablemente. Tan es así, que para el 2010 contaremos con una nueva Ley de Permisos que promete eliminar la burocracia que ha estancado la economía de Puerto Rico por décadas. Luego de 30 años, contamos con un nuevo Plan de Desarrollo Integral para Puerto Rico que nos servirá de guía para encauzar todas las iniciativas para mejorar nuestra calidad de vida",

El funcionario señaló que "el compromiso que esta administración y nuestro gobernador Luis Fortuño asumió en enero del 2009 se mantiene intacto y que para el 2010 continuará impulsando los cambios que necesita Puerto Rico para recuperarse del estancamiento económico que experimentó en los pasados años."

Son varias las iniciativas que se han impulsado en los pasados 12 meses para regresar a la Isla a niveles óptimos de crecimiento económico, siendo una de las más recientes el nuevo Modelo Estratégico para la Nueva Economía (MENE). Éste junto a las herramientas de planificación aprobadas durante el 2009, regresarán a Puerto Rico al camino de progreso que todos anhelamos.

Retos de la Junta de Planificación para el 2010

Los retos de la JP para el 2010 son la implementación de la nueva Ley de Permisos, la regionalización para lograr hacer el Plan de Usos de Terrenos, los planes de implementación de PIDES en las áreas de Desarrollo Económico, Social y Físico-Ambiental y establecer el Área de Planificación Especial para el Corredor Ecológico del Noreste (APECEN) incluyendo su reserva natural.

Además, en la JP se está trabajando para mejorar el modelo macroeconómico para poder suministrar las proyecciones más precisas y también trabajar los cierres de cuentas trimestrales.

Situación de Empleo y Desempleo
(noviembre 2009)

Durante noviembre de 2009, las cifras suministradas por el Departamento del Trabajo y Recursos Humanos a través de la Encuesta de Vivienda para el número de personas empleadas fueron 1,117,000 personas, representando una merma de 84,000 empleos ó 7.0% en relación con noviembre de 2008.

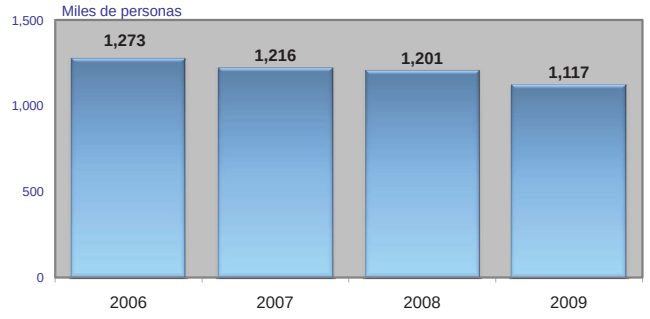

Fuente: Departamento del Trabajo y Recursos Humanos

Por grupo ocupacional principal se observó la siguiente distribución porcentual: profesionales, ejecutivos y gerenciales, 29.7%; técnicos, vendedores y personal de apoyo administrativo, 26.0%; trabajadores de servicios, 18.2%; y operarios y relacionados, 10.6%. El restante 15.5% corresponde a artesanos, capataces y relacionados; trabajadores agrícolas y obreros de trabajo general.

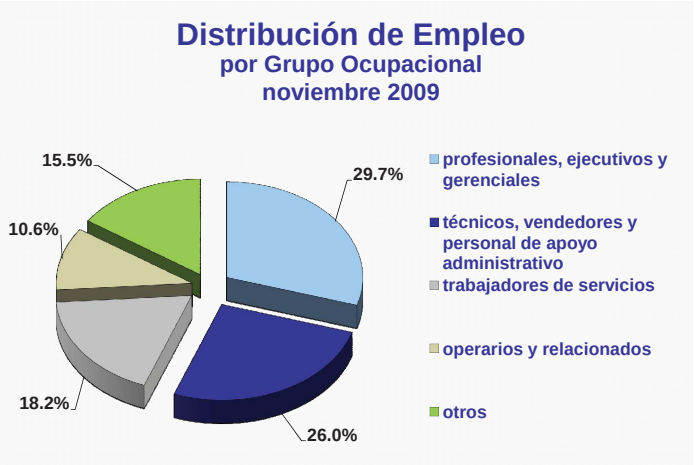

Fuente: Departamento del Trabajo y Recursos Humanos

El número de personas empleadas por su cuenta alcanzó 160,000 personas, lo que representó una disminución de 10.1% ó 18,000 empleados respecto a noviembre de 2008.

Empleo por su cuenta
noviembre

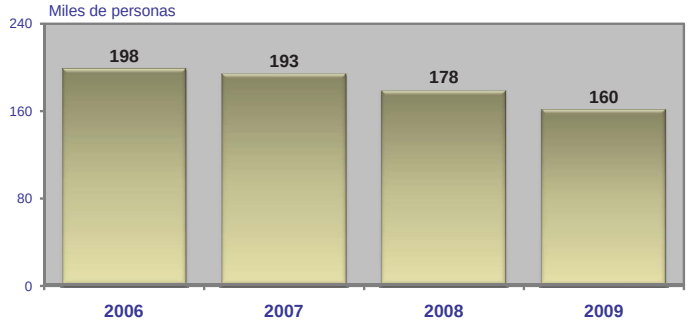

Fuente: Departamento del Trabajo y Recursos Humanos

Por otro lado, el grupo trabajador se estimó en 1,322,000 personas, lo que equivale a 49,000 personas ó 3.6% menos en relación con noviembre de 2008. La tasa de participación fue 42.7% y comparado con noviembre de 2008 se redujo 2.2 puntos porcentuales.

Grupo Trabajador
noviembre

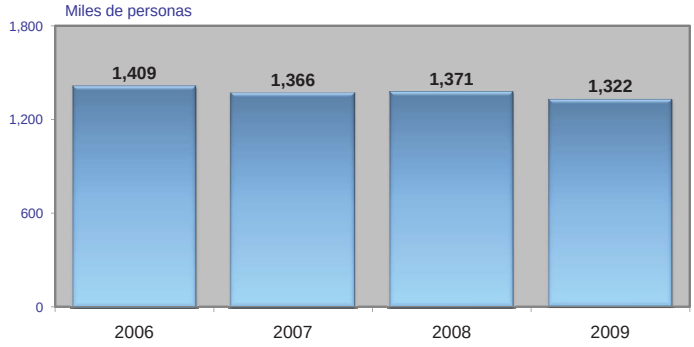

Fuente: Departamento del Trabajo y Recursos Humanos

El número de personas desempleadas fue 205,000 personas, para un aumento de 35,000 personas desempleadas respecto noviembre del año anterior.

La tasa de desempleo fue 15.5%, lo que equivale a 3.1 puntos porcentuales más que la registrada en noviembre de 2008.

Número de Personas Desempleadas y Tasa de Desempleo
noviembre

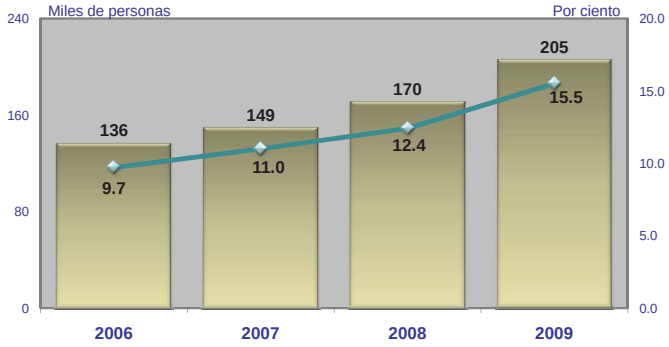

Fuente: Departamento del Trabajo y Recursos Humanos

Durante el período de julio a noviembre del año fiscal 2010, el promedio de empleo fue 1,110,000 personas. En relación con el mismo período del año fiscal 2009, representó una contracción de 86,000 empleos ó 7.2%.

Empleo Total
Años Fiscales
julio - noviembre

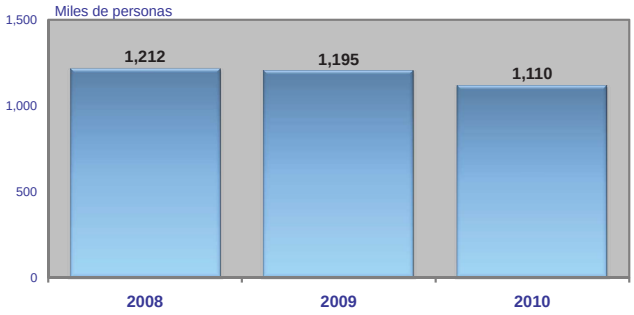

Tasa de Desempleo
Años Fiscales
julio - noviembre

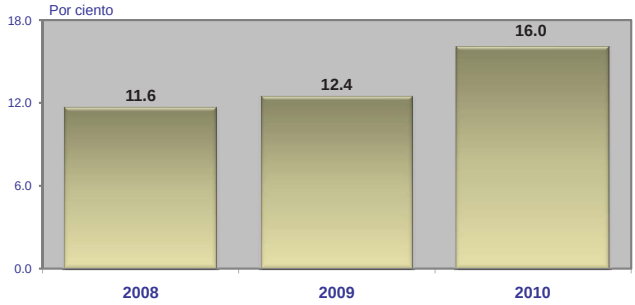

Fuente: Departamento del Trabajo y Recursos Humanos

El desempleo promedio para el período de julio a noviembre del año fiscal 2010 ascendió a 212,000 personas, para un incremento

de 43,000 desempleados ó 25.6% respecto al mismo período del año fiscal 2009. La tasa de desempleo durante este período promedió 16.0%, representando 3.6 puntos porcentuales más que el promedio registrado durante el mismo período del año fiscal 2009.

La Encuesta de Establecimientos del Departamento del Trabajo y Recursos Humanos durante noviembre de 2009, registró 963,100 personas empleadas. Esto representó una disminución de 4.4% ó 44,100 empleos respecto a noviembre de 2008. De los sectores principales, construcción fue el más afectado con una reducción de 14,500 empleos ó 26.4%.

Empleo No Agrícola Total
Encuesta de Establecimientos
noviembre

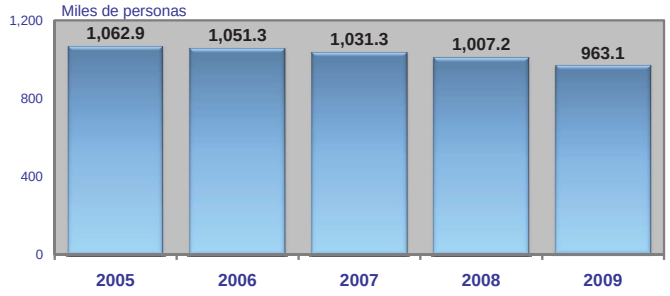

Fuente: Departamento del Trabajo y Recursos Humanos

En cuanto al período de julio a noviembre del año fiscal 2010, el empleo promedio se estimó en 954,800 personas. Esto representó una pérdida de 47,300 empleos ó 4.7% menos.

Empleo No Agrícola Total
Encuesta de Establecimientos
Años Fiscales
julio- noviembre

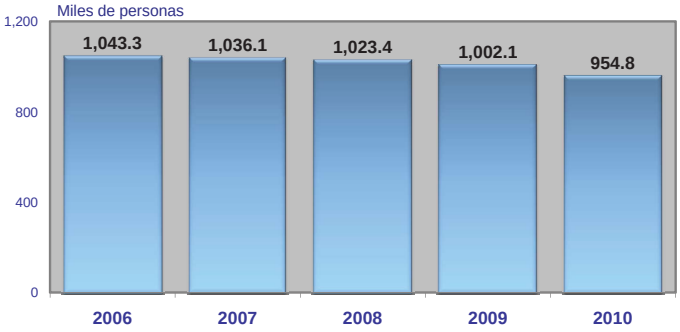

Fuente: Departamento del Trabajo y Recursos Humanos

Consumo de Energía Eléctrica

(octubre 2009)

La generación de energía eléctrica en octubre de 2009, ascendió a 2,082.8 mkWh, lo que equivale a un aumento de 3.3% en comparación a octubre de 2008.

Generación de Energía Eléctrica
octubre

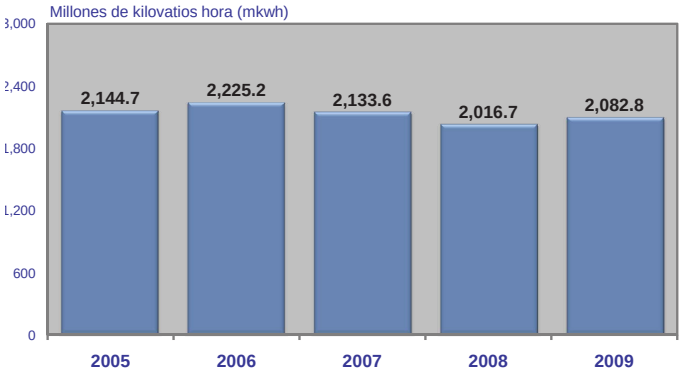

Fuente: Autoridad de Energía Eléctrica

Durante este mes, el consumo en los sectores comercial, industrial y residencial fueron los siguientes: 773.3 mkWh; 257.6 mkWh; y 621.4 mkWh, respectivamente. Tanto el consumo comercial como residencial reflejaron crecimientos de 3.0% y 10.7%, respectivamente. El consumo en el sector industrial se redujo en 15.0%.

Consumo de Energía Eléctrica
Total, Residencial, Comercial e Industrial
octubre

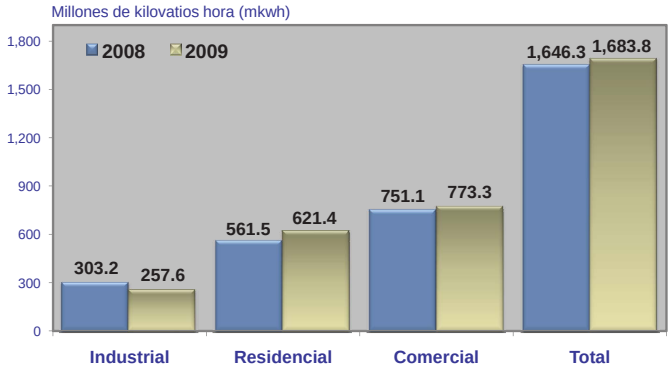

Fuente: Autoridad de Energía Eléctrica

En el período de julio a octubre del año fiscal 2010, la generación acumulada alcanzó 8,276.8 mkWh. Esto representó un incremento de 1.8% respecto a similar período del año fiscal 2009.

Generación de Energía Eléctrica
Años Fiscales
julio - octubre

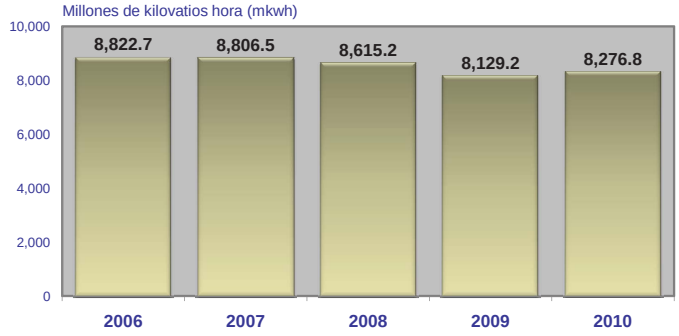

Fuente: Autoridad de Energía Eléctrica

El consumo de energía eléctrica de julio a octubre del 2010 acumulado alcanzó 6,761.7 mkWh, representando 1.4% más que el mismo período del año fiscal 2009.

El comportamiento de los sectores fue el siguiente: comercial, 3,061.0 mkWh; industrial, 1,059.5 mkWh; y residencial, 2,512.3 mkWh respectivamente. Esto significó aumentos en el consumo comercial y residencial de 1.0% y 8.4%, respectivamente. Mientras, el sector industrial se redujo en 11.6%.

Consumo de Energía Eléctrica
Total, Residencial, Comercial e Industrial
Años Fiscales
julio - octubre

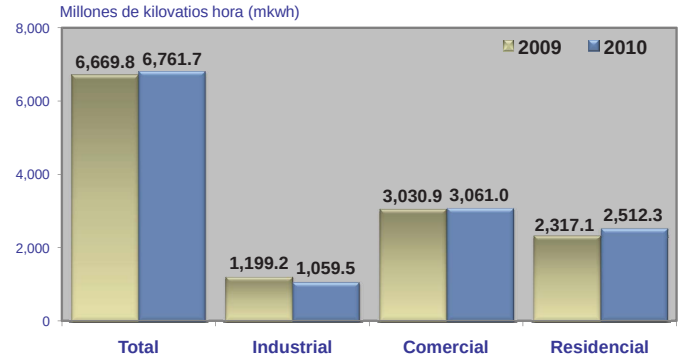

Fuente: Autoridad de Energía Eléctrica

Comercio Exterior de Puerto Rico
(Octubre 2009)

El valor de las exportaciones de mercancías registradas para octubre de 2009 fue $5,885.7 millones, una reducción de $15.3 millones ó 0.3% al compararse con el mismo mes del año anterior. Esto puede atribuirse a una merma de $97.9 millones en las exportaciones a Estados Unidos de productos de computadora y electrónicos.

Principales Exportaciones Registradas
Sistema de Clasificación Industrial de América del Norte (SCIAN)
julio - octubre

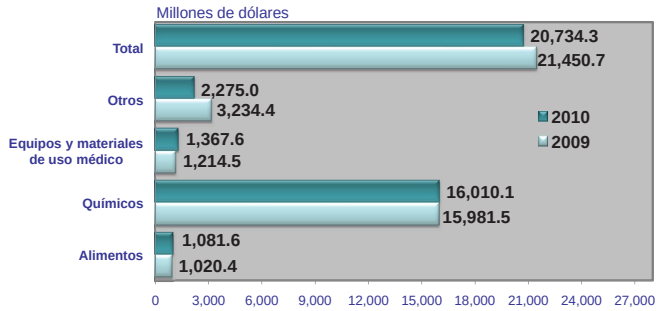

Fuente: Junta de Planificación

En el período de julio a octubre, las exportaciones de mercancías registradas reflejaron un descenso de 3.3%, de $21,450.7 millones en el año fiscal 2009 a $20,734.3 millones en el año fiscal 2010. Esto puede atribuirse a una contracción de $303.3 millones ó 62.2% en las exportaciones a países extranjeros de computadoras y equipo periférico. Se registró una reducción de $450.5 millones ó 58.1% en las exportaciones totales hacia Estados Unidos, países extranjeros e Islas Vírgenes para este grupo industrial, y de $712.9 millones ó 3.4% para todo el sector de manufactura. El grupo industrial de farmacéuticos y medicinas representó 69.8% del total de las exportaciones de mercancías registradas para el año fiscal.

El valor de las importaciones de mercancías registradas para octubre de 2009 fue $3,785.5 millones, una reducción de $128.3 millones ó 3.3% al compararse con el mismo mes del año anterior.

Principales Importaciones Registradas
Sistema de Clasificación Industrial de América del Norte (SCIAN)
julio - octubre

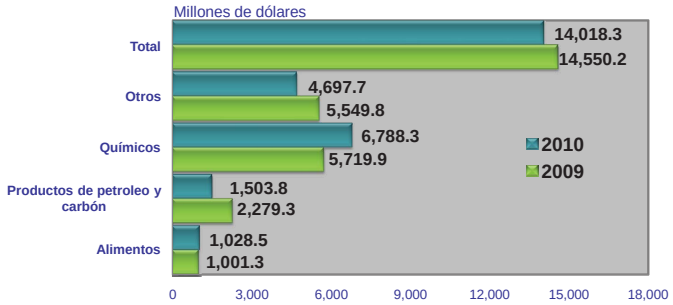

Fuente: Junta de Planificación

Esto puede atribuirse a una merma de $65.3 millones ó 22.5% en las importaciones desde Estados Unidos de productos de computadora y electrónicos.

En el período de julio a octubre, las importaciones de mercancías registradas reflejaron un descenso de 3.7%, de $14,550.2 millones en el año fiscal 2009 a $14,018.3 millones en el año fiscal 2010. Esto puede atribuirse a una contracción de $395.1 millones ó 32.6% en las importaciones procedentes de países extranjeros de productos de petróleo y de carbón. Se registró una reducción de $775.4 millones ó 34.0% en las importaciones totales desde Estados Unidos, países extranjeros e Islas Vírgenes para este subsector, y de $320.4 millones ó 2.3% para todo el sector de manufactura.

El saldo comercial para octubre de 2009 fue positivo en $2,100.2 millones. Esto representó un alza de $113.0 millones ó 5.7% al compararse con el mismo mes del año anterior. En el período de julio a octubre, el saldo acumulado declinó en 2.7%, de $6,900.5 millones en el año fiscal 2009 a $6,716.0 millones para el año fiscal 2010.

Estadísticas Hoteleras

(septiembre 2009)

El registro en hoteles y paradores en septiembre del 2009, ascendió a 131,226 personas en comparación con 104,383 registradas en septiembre 2008, lo que equivale a un incremento de 25.7% ó 26,843 registros.

Registro en Hospederías y Paradores
septiembre

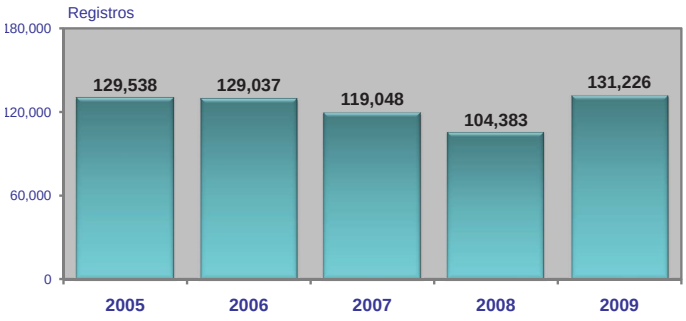

Fuente: Compañía de Turismo

Tanto el registro de los residentes como los no residentes reflejaron aumentos de 32.2% y 21.6%, respectivamente al compararlos con septiembre de 2008.

Personas Registradas
Residentes - No residentes
septiembre

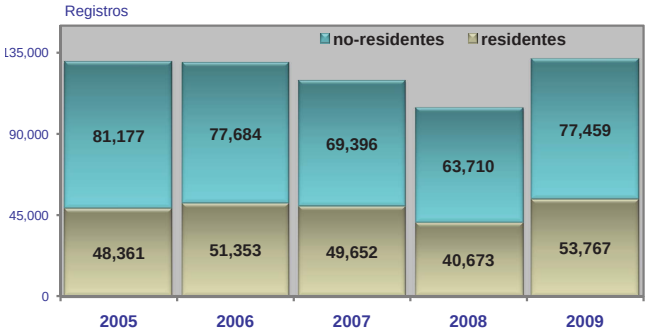

Fuente: Compañía de Turismo

En el caso de los paradores el registro presentó un alza de 18.7%, cuando hubo 7,160 registros.

Registro en Paradores
Cambios Porcentuales
septiembre

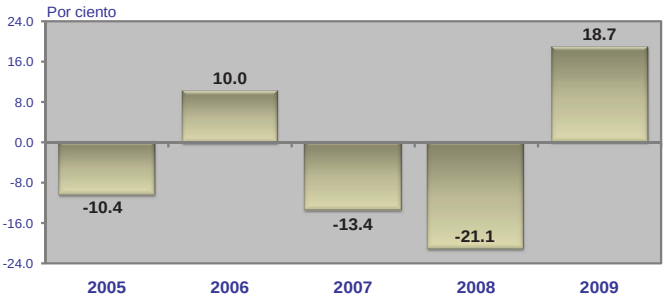

Tasa de Ocupación
septiembre

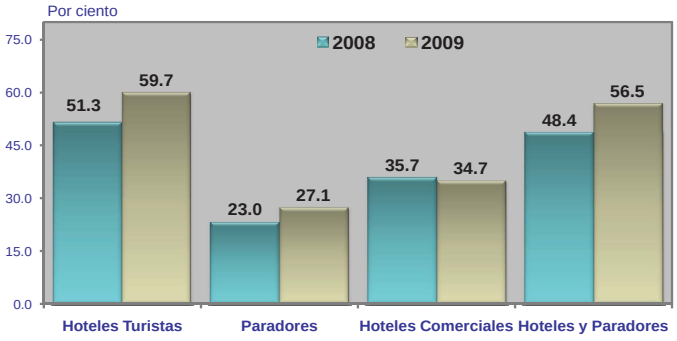

Fuente: Compañía de Turismo

Al examinar el registro en hoteles de turismo, este presentó un crecimiento de 28.2% mientras, en los hoteles comerciales se observó una reducción de 6.3%. La tasa de ocupación en todas las hospederías y paradores fue 56.5%, lo que representó un

incremento de 8.1 puntos porcentuales en comparación con septiembre de 2008.

Tanto la tasa de ocupación en paradores como en hoteles de turismo mostraron incrementos de 4.1 y 8.4 puntos porcentuales, respectivamente.

Durante el período de julio a septiembre del año fiscal 2010, el registro en todas las hospederías fue 524,707 registros. Esto representó un aumento de 3.6% en relación con el mismo período del año fiscal 2009. El registro en paradores en igual período comparativo presentó un incremento de 4.1%.

Registro en Hospederías
Años Fiscales
julio - septiembre

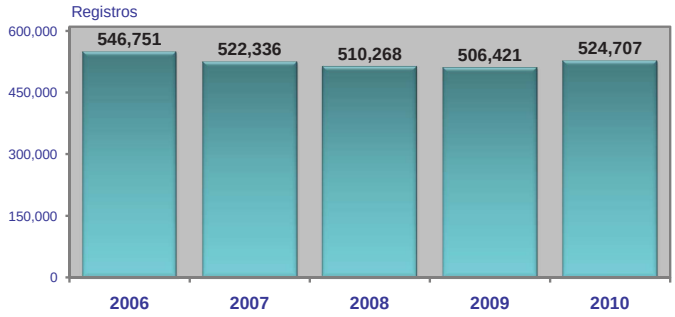

Fuente: Compañía de Turismo

La tasa de ocupación en todas las hospederías alcanzó 68.2% en este período de julio a septiembre de 2009, para un alza de 3.2 puntos porcentuales en relación al mismo período del año anterior.

Ventas al Detalle
(agosto 2009)

Durante agosto 2009, las ventas al detalle ascendieron a $2,943,834.7 miles de acuerdo a la Compañía de Comercio y Exportación de Puerto Rico. En términos absolutos representó un aumento de $33,584.9 miles ó 1.2% más que en agosto de 2008.

Los establecimientos de mayor crecimiento en sus ventas respecto agosto del año anterior fueron: farmacias, 8.7%; tiendas de alimentos, 6.3%; tiendas de carnes y mariscos, 4.8%; tiendas de variedades, 3.7% y tiendas por departamento, 3.1%.

Ventas al Detalle
agosto

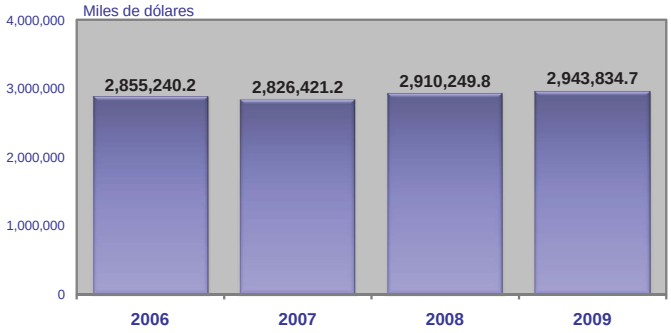

Fuente: Compañía de Comercio y Exportación de Puerto Rico

Mientras, los establecimientos que presentaron reducciones en sus ventas en relación con agosto de 2008 fueron: tiendas que venden materiales de oficina y juguetes, 16.6%; tiendas de ropa para damas, 13.6%; tiendas de radios, televisores y computadoras 11.6%; ferreterías, 9.2% y mueblerías, 8.8%.

Ventas al Detalle
Establecimientos con mayores crecimientos
agosto

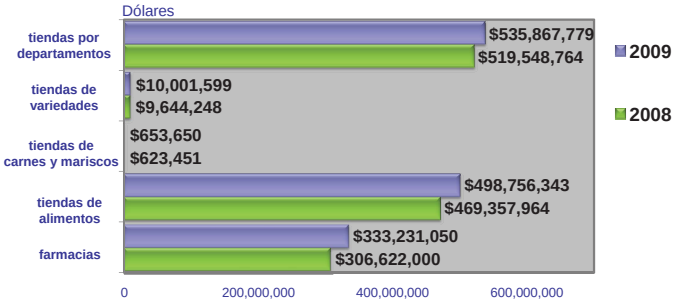

Ventas al Detalle
Establecimientos con mayores reducciones
agosto

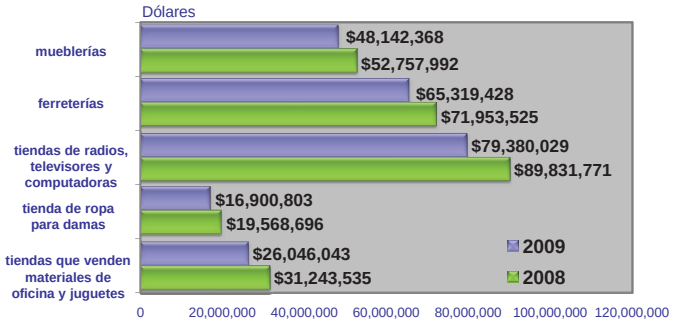

Fuente: Compañía de Comercio y Exportación de Puerto Rico

Al evaluar las ventas al detalle por regiones el comportamiento fue positivo en siete de las nueve regiones. Por segundo mes consecutivo, sólo las regiones de San Juan y Guayama presentaron disminuciones en sus ventas de agosto de 2009 en relación con las ventas del mismo mes del año anterior.

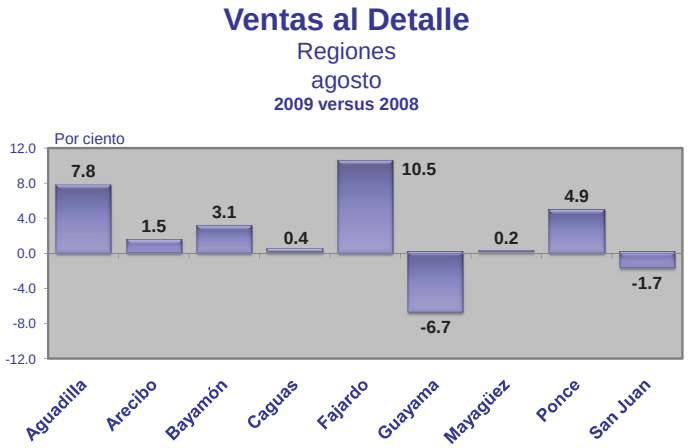

Fuente: Compañía de Comercio y Exportación de Puerto Rico

Transcurridos los dos primeros dos meses (julio a agosto) del año fiscal 2010, las ventas acumuladas alcanzaron el monto de $5,920,213.2 miles, esto representó un incremento de 0.6% en relación con el mismo período de julio a agosto del año fiscal 2009.

Fuente: Compañía de Comercio y Exportación de Puerto Rico

Perfiles de la Encuesta sobre la Comunidad de Puerto Rico

El Perfil de la Encuesta sobre la Comunidad de Puerto Rico (PRCS, por sus siglas en inglés) del 2008 es un producto del Negociado del Censo Federal en el que se presenta una selección de las principales características sociales y económicas de la población y de las características de la vivienda. Incluye, también, las estimaciones de la población y de la vivienda que son resultantes de dicha Encuesta (PRCS). Estos perfiles incluyen las medidas absolutas y porcentuales de los datos publicados así como los márgenes de error entre los cuáles puede encontrarse el valor real del dato estimado.

En esta edición de la Revista se presenta el último de cuatro Perfiles titulado Características de la Vivienda Seleccionadas de Puerto Rico. El Perfil presenta información relacionada con las variables tales como: la ocupación de la vivienda, unidades en la estructura, año en el cual se construyó la estructura, el número de cuartos y el número de dormitorios, la tenencia de la vivienda (si es propia o alquilada), el año en el cual el jefe de hogar se mudó a la unidad, los vehículos disponibles, el valor de las unidades de vivienda ocupadas por el propietario, el alquiler bruto de unidades de vivienda ocupada por inquilinos, las utilidades y otras características seccionadas de la Vivienda.

Los Perfiles incluyen, tanto en su encabezado como al final de cada uno, Notas Explicativas sobre su contenido, los símbolos utilizados, posibles factores geográficos a considerar así como cambios efectuados que afectan la comparación de los datos presentados con datos publicados previamente.

NOTA:

Aunque la Encuesta sobre la Comunidad Estadounidense (ACS) genera estimados demográficos, de población y de unidades de vivienda, el Programa de Estimaciones de Población del Negociado del Censo produce y difunde las estimaciones oficiales de población para el país, estados, condados, ciudades y pueblos y estimaciones de unidades de vivienda para los estados y condados.

Para obtener más información acerca de la protección de la confidencialidad, los errores de muestreo, los errores ajenos al muestreo y las definiciones, vea la Metodología de la Encuesta. Los datos se basan en una muestra y están sujetos a la variabilidad de muestreo. El grado de imprecisión para un estimado obtenido de la variabilidad de muestreo está representado a través del uso de un margen de error. El valor que se muestra aquí es el margen de error del 90 por ciento. El margen de error puede interpretarse a grandes rasgos como suministro del 90 por ciento de probabilidad que el intervalo definido por el estimado menos el margen de error y el estimado más el margen de error (los límites de confianza inferior y superior) contiene el valor real. Además de la variabilidad de muestreo, los estimados están sujetos a errores ajenos al muestreo, (para obtener información sobre la variabilidad ajena al muestreo, vea la Precisión de los datos). El efecto del error ajeno al muestreo no está representado en estas tablas.

Características de Vivienda Seleccionadas de Puerto Rico en el 2008

Características de vivienda seleccionadas	Estimado	Margen de Error	Por ciento	Margen de Error
OCUPACIÓN DE LA VIVIENDA				
Total de unidades de vivienda	**1,432,203**	**+/-8,069**	**1,432,203**	**(X)**
Unidades de vivienda ocupadas	1,186,497	+/-10,034	82.8%	+/-0.5
Unidades de vivienda desocupadas	245,706	+/-6,593	17.2%	+/-0.5
Tasa de vacancia de propietarios	2.3	+/-0.2	(X)	(X)
Tasa de vacancia en alquiler	7.1	+/-0.6	(X)	(X)
UNIDADES EN LA ESTRUCTURA				
Total de unidades de vivienda	**1,432,203**	**+/-8,069**	**1,432,203**	**(X)**
1 unidad, separada	974,938	+/-8,195	68.1%	+/-0.4
1 unidad, unida a otra	184,600	+/-5,313	12.9%	+/-0.4
2 unidades	50,236	+/-2,594	3.5%	+/-0.2
3 ó 4 unidades	38,689	+/-2,688	2.7%	+/-0.2
5 a 9 unidades	53,413	+/-2,736	3.7%	+/-0.2
10 a 19 unidades	48,589	+/-2,942	3.4%	+/-0.2
20 unidades o más	78,734	+/-2,806	5.5%	+/-0.2
Casa móvil	2,965	+/-661	0.2%	+/-0.1
Bote, vehículo recreativo, van, etc.	39	+/-65	0.0%	+/-0.1
AÑO EN EL CUAL SE CONSTRUYÓ LA ESTRUCTURA				
Total de unidades de vivienda	**1,432,203**	**+/-8,069**	**1,432,203**	**(X)**
Construida en el 2005 ó después	4,867	+/-948	0.3%	+/-0.1
Construida entre el 2000 y el 2004	73,781	+/-3,352	5.2%	+/-0.2
Construida entre el 1990 y el 1999	232,379	+/-5,868	16.2%	+/-0.4
Construida entre el1980 y el 1989	243,642	+/-5,174	17.0%	+/-0.3
Construida entre el 1970 y el 1979	361,956	+/-7,664	25.3%	+/-0.5
Construida entre el 1960 y el 1969	267,457	+/-5,401	18.7%	+/-0.4
Construida entre el 1950 y el 1959	137,641	+/-4,779	9.6%	+/-0.3
Construida entre el 1940 y el 1949	62,258	+/-3,126	4.3%	+/-0.2
Construida en el 1939 ó antes	48,222	+/-2,894	3.4%	+/-0.2
CUARTOS				
Total de unidades de vivienda	**1,432,203**	**+/-8,069**	**1,432,203**	**(X)**
1 cuarto	52,132	+/-3,212	3.6%	+/-0.2
2 cuartos	43,370	+/-2,938	3.0%	+/-0.2
3 cuartos	154,539	+/-5,590	10.8%	+/-0.4
4 cuartos	383,702	+/-7,837	26.8%	+/-0.6
5 cuartos	457,654	+/-8,996	32.0%	+/-0.6
6 cuartos	196,494	+/-5,815	13.7%	+/-0.4
7 cuartos	71,929	+/-3,521	5.0%	+/-0.2
8 cuartos	43,707	+/-2,675	3.1%	+/-0.2
9 cuartos o más	28,676	+/-2,427	2.0%	+/-0.2
Mediana de cuartos	4.7	+/-0.1	(X)	(X)
DORMITORIOS				
Total de unidades de vivienda	**1,432,203**	**+/-8,069**	**1,432,203**	**(X)**
Sin dormitorio	61,253	+/-3,273	4.3%	+/-0.2
1 dormitorio	72,637	+/-3,591	5.1%	+/-0.3
2 dormitorios	299,491	+/-6,842	20.9%	+/-0.5
3 dormitorios	766,658	+/-8,931	53.5%	+/-0.5
4 dormitorios	195,168	+/-5,479	13.6%	+/-0.4
5 dormitorios o más	36,996	+/-2,332	2.6%	+/-0.2

Características de vivienda seleccionadas	Estimado	Margen de Error	Por ciento	Margen de Error
TENENCIA DE LA VIVIENDA				
Unidades de vivienda ocupadas	**1,186,497**	**+/-10,034**	**1,186,497**	**(X)**
Ocupadas por el propietario	859,531	+/-9,334	72.4%	+/-0.6
Ocupadas por el inquilino	326,966	+/-7,841	27.6%	+/-0.6
Tamaño promedio del hogar de la unidad ocupada por el propietario	3.33	+/-0.03	(X)	(X)
Tamaño promedio del hogar de la unidad ocupada por inquilinos	3.20	+/-0.06	(X)	(X)
AÑO EN EL CUAL EL JEFE DE HOGAR SE MUDÓ A LA UNIDAD				
Unidades de vivienda ocupadas	**1,186,497**	**+/-10,034**	**1,186,497**	**(X)**
Se mudó en el 2005 ó después	249,214	+/-6,329	21.0%	+/-0.5
Se mudó entre el 2000 y el 2004	215,115	+/-5,995	18.1%	+/-0.5
Se mudó entre el 1990 y el 1999	254,201	+/-6,400	21.4%	+/-0.5
Se mudó entre el 1980 y el 1989	175,595	+/-5,340	14.8%	+/-0.4
Se mudó entre el 1970 y el 1979	159,597	+/-4,576	13.5%	+/-0.4
Se mudó en el 1969 ó antes	132,775	+/-4,538	11.2%	+/-0.4
VEHÍCULOS DISPONIBLES				
Unidades de vivienda ocupadas	**1,186,497**	**+/-10,034**	**1,186,497**	**(X)**
Sin vehículos disponibles	240,352	+/-6,170	20.3%	+/-0.5
1 vehículo disponible	495,248	+/-8,794	41.7%	+/-0.7
2 vehículos disponibles	334,699	+/-7,115	28.2%	+/-0.6
3 ó más vehículos disponibles	116,198	+/-4,245	9.8%	+/-0.3
COMBUSTIBLE PARA LA CALEFACCIÓN DEL HOGAR				
Unidades de vivienda ocupadas	**1,186,497**	**+/-10,034**	**1,186,497**	**(X)**
Gas de empresa de servicio público	1,086	+/-379	0.1%	+/-0.1
Gas envasado, en tanque o propano líquido	13,594	+/-1,156	1.1%	+/-0.1
Electricidad	193,266	+/-5,197	16.3%	+/-0.4
Aceite, queroseno, etc.	272	+/-275	0.0%	+/-0.1
Carbón o coque	81	+/-134	0.0%	+/-0.1
Leña	114	+/-150	0.0%	+/-0.1
Energía solar	7,065	+/-1,150	0.6%	+/-0.1
Otro combustible	722	+/-373	0.1%	+/-0.1
No se utiliza combustible	970,297	+/-9,896	81.8%	+/-0.4
CARACTERÍSTICAS SELECCIONADAS				
Unidades de vivienda ocupadas	**1,186,497**	**+/-10,034**	**1,186,497**	**(X)**
Faltan todas las facilidades sanitarias	(X)	(X)	(X)	(X)
Faltan todas las facilidades de cocina	(X)	(X)	(X)	(X)
Sin servicio telefónico disponible	95,849	+/-5,398	8.1%	+/-0.5
OCUPANTES POR CUARTO				
Unidades de vivienda ocupadas	**1,186,497**	**+/-10,034**	**1,186,497**	**(X)**
1.00 ó menos	1,119,776	+/-10,767	94.4%	+/-0.4
1.01 a 1.50	54,672	+/-3,825	4.6%	+/-0.3
1.51 ó más	12,049	+/-1,849	1.0%	+/-0.2
VALOR				
Unidades ocupadas por el propietario	**859,531**	**+/-9,334**	**859,531**	**(X)**
Menos de $50,000	68,794	+/-3,581	8.0%	+/-0.4
$50,000 a $99,999	254,406	+/-6,520	29.6%	+/-0.7
$100,000 a $149,999	207,364	+/-5,213	24.1%	+/-0.5
$150,000 a $199,999	158,831	+/-5,279	18.5%	+/-0.6
$200,000 a $299,999	100,801	+/-4,224	11.7%	+/-0.5

Se debe proceder con cautela cuando se comparen los datos de las Habitaciones entre el 2007 y el 2008. Los cambios que se han hecho al texto y a las opciones de respuesta han producido una incongruencia de los datos. Ésta se hace más notable cuando aparece como un aumento en la categoría "1 habitación" y una disminución en las categorías "2 habitaciones" a "6 habitaciones". Para obtener información más detallada sobre estas categorías, vea la sección Habitaciones en las Definiciones de Temas en: http://www.census.gov/acs/www/Downloads/2008/usedata/Subject_Definitions.pdf#page=21.

- Se debe proceder con cautela cuando se comparen los datos de los Dormitorios entre el 2007 y el 2008. Los cambios que se han hecho al texto de la pregunta de Dormitorios y las opciones de respuesta han producido una incongruencia de los datos. Ésta se hace más notable cuando aparece como un aumento en la categoría "Ningún dormitorio" y como una disminución en las categorías "1 dormitorio" a "3 dormitorios". Para obtener información más detallada sobre estos cambios, vea la sección Dormitorios en las Definiciones de Temas en: http://www.census.gov/acs/www/Downloads/2008/usedata/Subject_Definitions.pdf#page=9.

- Se debe proceder con cautela cuando se comparen datos de los Ocupantes por habitación entre el 2007 y el 2008. Los cambios que se han hecho a la pregunta sobre habitaciones, los cuales incluyen el texto y las opciones de respuesta, han producido una incongruencia en los datos. Ésta se hace más notable cuando aparece como un aumento en la categoría de "1 habitación" y una disminución en las categorías de "2 habitaciones" a "6 habitaciones". Para obtener información más detallada sobre estos cambios, vea la sección de Habitaciones en las Definiciones de Temas en: http://www.census.gov/acs/www/Downloads/2008/usedata/Subject_Definitions.pdf#page=21.

- Se debe proceder con cautela cuando se comparen los datos de la Disponibilidad de servicios telefónicos entre el 2007 y el 2008. Los cambios que se han hecho a la estructura de la pregunta de Disponibilidad de servicios telefónicos, así como incluir instrucciones para que se incluyan los teléfonos celulares, ha producido una incongruencia de los datos. Ésta se hace más notable cuando aparece como un aumento de las personas que respondieron que "sí" a la pregunta. Para obtener información más detallada sobre estos cambios, vea la sección Servicio telefónico disponible en las Definiciones de Temas en: http://www.census.gov/acs/www/Downloads/2008/usedata/Subject_Definitions.pdf#page=24.

- En años anteriores, el universo incluía a todas las unidades con una hipoteca ocupadas por el propietario. Ahora se limita a incluir a aquellas unidades donde se computa el SMOCAPI, es decir, el SMOC y los ingresos del hogar son valores válidos.

- En años anteriores, el universo incluía a todas las unidades sin una hipoteca ocupadas por el propietario. Ahora se limita a incluir solamente a aquellas donde se computa el SMOCAPI, es decir, el SMOC y los ingresos del hogar son valores válidos.

- En años anteriores, el universo incluía a todas las unidades ocupadas por inquilinos. Ahora se limita a incluir solamente a aquellas unidades donde se computa el GRAPI, es decir, el alquiler bruto y los ingresos del hogar son valores válidos.

- La mediana del alquiler bruto excluye a los inquilinos que no pagan en efectivo.

- Aunque generalmente los datos de la Encuesta sobre la Comunidad Estadounidense de 2008 (ACS) reflejan las definiciones de áreas estadísticas metropolitanas y micropolitanas de noviembre del 2007 de la Oficina de Administración y Presupuesto (OMB); en ciertos casos los nombres, códigos y límites de las principales ciudades que se muestran en las tablas de la ACS pueden diferir de las definiciones de la OMB debido a diferencias en las fechas efectivas de las entidades geográficas. Los datos de la Encuesta sobre la Comunidad de Puerto Rico del 2008 generalmente reflejan las definiciones de áreas estadísticas metropolitanas y micropolitanas de noviembre del 2007 de la Oficina de Administración y Presupuesto (OMB); en ciertos casos los nombres, códigos y límites de las principales ciudades que se muestran en las tablas de la PRCS pueden diferir de las definiciones de la OMB debido a diferencias en las fechas efectivas de las entidades geográficas.

- Los estimados de las poblaciones urbanas y rurales, unidades de vivienda y características reflejan los límites de las áreas urbanas basados en los datos del Censo 2000. Los límites de las áreas urbanas no se han actualizado desde el Censo 2000. Como resultado, los datos para las áreas urbanas y rurales de la ACS no reflejan necesariamente los resultados de la urbanización actual.

Explicación de los símbolos:

1. Una entrada "**" en la columna del margen de error indica que no había observaciones de muestra o había muy pocas observaciones de muestra disponibles para calcular un error estándar y, por ende, el margen de error. No es apropiado una prueba estadística.

2. Una entrada "-" en la columna del estimado indica que no había observaciones de muestra o había muy pocas observaciones de muestra disponibles para computar un estimado o que no se podía calcular un cociente de medianas, dado que uno o ambas medianas de estimados caen en el intervalo inferior o superior de una distribución abierta.

3. Un "-" después de una mediana de estimado significa que la mediana cae en el intervalo inferior de una distribución abierta.

4. El símbolo "+" después de una mediana de estimado significa que la mediana cae en el intervalo superior de una distribución abierta.

Características de vivienda seleccionadas	Estimado	Margen de Error	Por ciento	Margen de Error
$300,000 a $499,999	44,139	+/-2,883	5.1%	+/-0.3
$500,000 a $999,999	16,226	+/-1,711	1.9%	+/-0.2
$1,000,000 ó más	8,970	+/-1,367	1.0%	+/-0.2
Mediana (en dólares)	122,000	+/-1,240	(X)	(X)
CLASIFICACIÓN DE LA HIPOTECA				
Unidades ocupadas por el propietario	**859,531**	**+/-9,334**	**859,531**	**(X)**
Unidades de vivienda con una hipoteca	334,271	+/-7,744	38.9%	+/-0.7
Unidades de vivienda sin una hipoteca	525,260	+/-7,908	61.1%	+/-0.7
COSTOS MENSUALES SELECCIONADOS DEL PROPIETARIO (SMOC)				
Unidades de vivienda con una hipoteca	**334,271**	**+/-7,744**	**334,271**	**(X)**
Menos de $300	7,413	+/-1,357	2.2%	+/-0.4
$300 a $499	34,907	+/-2,822	10.4%	+/-0.8
$500 a $699	71,584	+/-3,677	21.4%	+/-0.9
$700 a $999	98,965	+/-4,069	29.6%	+/-1.1
$1,000 a $1,499	72,396	+/-4,069	21.7%	+/-1.2
$1.500 a $1.999	26,022	+/-2,154	7.8%	+/-0.6
$2,000 ó más	22,984	+/-2,258	6.9%	+/-0.7
Mediana (en dólares)	844	+/-13	(X)	(X)
Unidades de vivienda sin una hipoteca	**525,260**	**+/-7,908**	**525,260**	**(X)**
Menos de $100	113,831	+/-4,664	21.7%	+/-0.8
$100 a $199	226,581	+/-5,806	43.1%	+/-0.9
$200 a $299	109,822	+/-4,272	20.9%	+/-0.7
$300 a $399	39,078	+/-2,695	7.4%	+/-0.5
$400 ó más	35,948	+/-2,534	6.8%	+/-0.5
Mediana (en dólares)	161	+/-3	(X)	(X)
COSTOS MENSUALES SELECCIONADOS DEL PROPIETARIO COMO PORCENTAJE DEL INGRESO DEL HOGAR (SMOCAPI)				
Unidad de vivienda sin una hipoteca (excluyendo las unidades donde no se puede computar el SMOCAPI)	**330,182**	**+/-7,757**	**330,182**	**(X)**
Menos del 20.0 por ciento	76,817	+/-3,852	23.3%	+/-1.1
20.0 al 24.9 por ciento	48,395	+/-3,366	14.7%	+/-0.9
25.0 al 29.9 por ciento	39,321	+/-2,912	11.9%	+/-0.8
30.0 al 34.9 por ciento	33,273	+/-2,390	10.1%	+/-0.7
35.0 por ciento o más	132,376	+/-5,077	40.1%	+/-1.2
No calculado	4,089	+/-867	(X)	(X)
Unidad de vivienda sin una hipoteca (excluyendo las unidades donde no se puede computar el SMOCAPI)	**499,432**	**+/-7,345**	**499,432**	**(X)**
Menos del 10.0 por ciento	207,248	+/-5,606	41.5%	+/-0.9
10.0 al 14.9 por ciento	101,775	+/-4,364	20.4%	+/-0.8
15.0 al 19.9 por ciento	54,512	+/-3,495	10.9%	+/-0.7
20.0 al 24.9 por ciento	35,117	+/-2,229	7.0%	+/-0.4
25.0 al 29.9 por ciento	21,918	+/-2,041	4.4%	+/-0.4
30.0 al 34.9 por ciento	14,780	+/-1,639	3.0%	+/-0.3
35.0 por ciento o más	64,082	+/-3,876	12.8%	+/-0.7
No calculado	25,828	+/-2,293	(X)	(X)
ALQUILER BRUTO				
Unidades ocupadas que pagan alquiler	**205,210**	**+/-6,141**	**205,210**	**(X)**
Menos de $200	37,510	+/-2,572	18.3%	+/-1.1
$200 a $299	23,364	+/-2,131	11.4%	+/-0.9
$300 a $499	65,111	+/-3,296	31.7%	+/-1.5
$500 a $749	50,819	+/-3,252	24.8%	+/-1.4
$750 a $999	17,456	+/-1,998	8.5%	+/-0.9
$1,000 a $1,499	8,488	+/-1,464	4.1%	+/-0.7
$1,500 ó más	2,462	+/-730	1.2%	+/-0.4
Mediana (en dólares)	429	+/-10	(X)	(X)
No se paga alquiler	121,756	+/-5,241	(X)	(X)
ALQUILER BRUTO COMO POR CIENTO DEL INGRESO DEL HOGAR (GRAPI)				
Unidades ocupadas que pagan alquiler (excluyendo las unidades donde el GRAPI no se puede computar)	**187,890**	**+/-5,858**	**187,890**	**(X)**
Menos del 15.0 por ciento	19,456	+/-1,779	10.4%	+/-0.9
15.0 al 19.9 por ciento	18,269	+/-2,126	9.7%	+/-1.0
20.0 al 24.9 por ciento	20,006	+/-2,237	10.6%	+/-1.1
25.0 al 29.9 por ciento	19,006	+/-2,161	10.1%	+/-1.1
30.0 al 34.9 por ciento	16,983	+/-1,909	9.0%	+/-1.0
35.0 por ciento o más	94,170	+/-4,082	50.1%	+/-1.8
No calculado	139,076	+/-5,467	(X)	(X)

Fuente: Negociado del Censo de los EE.UU., Encuesta sobre la Comunidad de Puerto Rico del 2008

5. Una entrada "***" en la columna del margen de error indica que la mediana cae en el intervalo inferior o superior de una distribución abierta. No es apropiado una prueba estadística.

6. Una entrada "*****" en la columna del margen de error indica que el estimado está controlado. No es apropiado una prueba estadística para la variabilidad de muestreo.

7. Una entrada "N" en las columnas del estimado y margen de error indica que los datos para esta área geográfica no pueden mostrarse, dado que el número de casos en la muestra es demasiado pequeño.

8. Una '(X)' significa que el estimado no es aplicable o no está disponible. Los datos sobre facilidades de plomería y de cocina para Puerto Rico no se van a mostrar porque los resultados de una evaluación cognitiva de la traducción al español de las preguntas sobre facilidades de plomería y de cocina indicaron que es posible que los respondedores a la Encuesta sobre la Comunidad de Puerto Rico no hayan entendido claramente la intención de las preguntas revisadas que se introdujeron en el 2008.

El Dengue y el Dengue Hemorrágico: una Epidemia Continua

El dengue es una enfermedad que se transmite a través de la picada de la hembra del mosquito conocido como "Aedes aegypti". Los síntomas del dengue comienzan entre 5 a 8 días después de la picada del mosquito. La enfermedad comienza súbitamente con dolor de cabeza, fiebre alta, dolores en los músculos y coyunturas, y erupción de la piel. La fase más dolorosa dura de 3 a 7 días, pero la recuperación completa puede durar varias semanas, padeciendo el paciente de malestar, debilidad y pérdida de apetito.

El dengue hemorrágico es la forma más severa de la enfermedad. Los síntomas que se sienten durante los primeros días son iguales a los síntomas del dengue común, tan pronto empieza a bajar la fiebre, el paciente puede sentirse cansado, mostrando signos de problemas circulatorios y desarrollando síntomas hemorrágicos. En los casos severos, puede ocurrir la muerte debido al colapso del sistema vascular. El dengue hemorrágico se observa comúnmente en niños menores de 15 años, pero ocurre también en adultos.

Tanto el dengue como el dengue hemorrágico son causados por uno de cuatro serotipos de virus estrechamente relacionados, pero antigénicamente distintos (DEN-1, DEN-2, DEN-3 y DEN-4), del género Flavivirus. La infección por uno de estos serotipos crea inmunidad de por vida solamente contra ese serotipo. El dengue y el dengue hemorrágico son enfermedades propias de áreas tropicales y subtropicales. Entre los factores de riesgo más importantes del dengue se encuentran la cepa del virus que causa la infección, la edad y los antecedentes de dengue del paciente.

Razones que propician la propagación del dengue

La Organización Mundial de la Salud en el documento "Planificación de la Movilización y Comunicación Social para la Prevención y el Control del Dengue - Guía Paso a Paso" destaca que las razones de la aparición del dengue como un importante problema de salud mundial incluyen:

- una urbanización continua y por lo general no planificada;
- servicios municipales inadecuados, tales como el abastecimiento de agua y la eliminación de residuos sólidos;
- la tasa en aumento y la variedad geográfica de la transmisión vírica debido a los viajes intercontinentales;
- la circulación de múltiples cepas y serotipos en una área;
- la adaptabilidad de los vectores (el mosquito Aedes aegypti y, en menor grado, el mosquito Aedes albopictus);
- la producción y el uso no restringido de envases de alimentos y bebidas no biodegradables, barriles (drones, bidones, tinajas, etc.) y otros recipientes de almacenamiento de agua, que a menudo se convierten en criaderos;
- la importación de neumáticos viejos o usados por los países en desarrollo en riesgo de dengue;
- y los programas nacionales irregulares, fragmentados o inexistentes.

El Dengue en Puerto Rico y el Caribe

Puerto Rico, a la vanguardia de la investigación del dengue, colabora con los Centros para el Control y la Prevención de Enfermedades de Estados Unidos. El monitoreo del dengue en Puerto Rico se realiza mediante un sistema basado en el laboratorio y en la población, con una coordinación cercana entre los componentes epidemiológicos y de laboratorio, y entre el Departamento de Salud de Puerto Rico y el Centro para el Control y Prevención de las Enfermedades. Un caso notificado se define como cualquier persona cuya enfermedad es considerada compatible con dengue por un profesional de salud en Puerto Rico y cuya muestra para diagnóstico ha sido enviada a la Sección Dengue del CDC para análisis. Para el dengue hemorrágico, se usa la definición de casos de la Organización Mundial de la Salud y la Organización Panamericana de la Salud. Los métodos de laboratorio de rutina son el aislamiento viral, pruebas de IgM e IgG (ELISA), e inmunohistoquímica para la detección de antígenos en muestras de autopsia. El valor predictivo de que un caso notificado sea dengue es de al menos 75%.

El objetivo es proveer información temprana y precisa sobre cuándo y dónde está ocurriendo la transmisión, los serotipos

presentes y la severidad de la enfermedad, así como predecir la transmisión y guiar la implementación de medidas de control clínico y de vectores. Los atributos claves de este sistema de vigilancia incluyen simplicidad, aceptabilidad, flexibilidad y alta cobertura. La oportunidad está limitada por las características de la transmisión de la enfermedad y de los métodos diagnósticos.

Según información publicada por la Organización Panamericana de la Salud en el artículo "Situación del Dengue en las Américas, 2008" los tres países del Caribe que registraron las tasas más altas de incidencia de dengue durante el año 2008 fueron Guyana Francesa, con una tasa de 414.1; Trinidad Tobago con 182.0; y Martinica con 155.7. Puerto Rico ocupó el sexto lugar con una tasa de 85.6. Los países del Caribe que registraron las tasas más bajas de incidencia fueron Surinam con 5.7, Granada con 6.4 y Jamaica con 13.8 por cada 100,000 habitantes.

Tasas nacionales de incidencia de dengue en países del Caribe - 2008

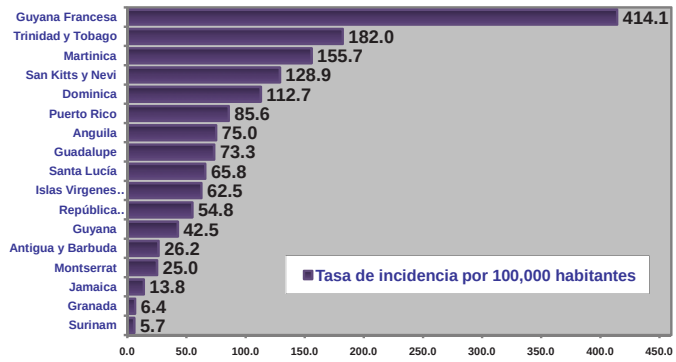

*Tasas calculadas en base a la población de riesgo en cada país.

Fuente: Organización Panamericana de la Salud

En Puerto Rico, según el Informe Semanal Sistema de Vigilancia de Casos Sospechosos de Dengue del mes de noviembre en la semana 46, los casos sospechosos de dengue acumulados totalizaron 4,999 para el 2009, unos 2,157 casos más que en el 2008 para la misma fecha reflejando un aumento de 75.9%.

De acuerdo a los datos más recientes de casos sospechosos registrados, la tercera semana de noviembre (semana 46), la región que registró la mayor incidencia de casos sospechosos de dengue fue la de Arecibo con 36 casos reportados, cuatro casos menos que el año anterior. La segunda región de mayor incidencia en casos sospechosos fue Bayamón con 26 casos al 2009 y 25 al 2008. La región Metropolitana registró 20 casos al 2009.

Casos sospechosos de dengue acumulados Noviembre, semana 46*

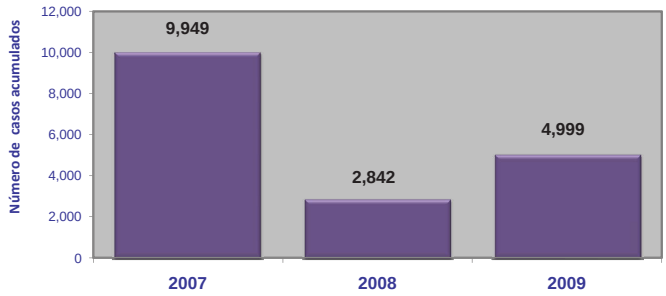

*Datos más recientes disponibles.

Casos sospechosos de dengue semanal Noviembre, Semana 46*

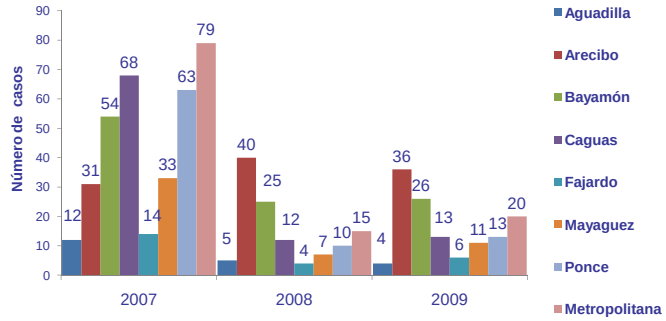

*Datos más recientes disponibles.

Fuente: Departamento de Salud

Aun no existe una vacuna contra el dengue. Sin embargo, en información publicada en El Nuevo Día el 10 de diciembre de 2009 confirma un estudio en proceso en la Ciudad de México que pretende desarrollar una vacuna contra el virus del dengue. En el mismo, al menos 150 puertorriqueños tendrán la oportunidad de participar, al momento y se han reclutado 20 personas. Todos los participantes son de 9 a 16 años, porque se ha demostrado que esa es la población más susceptible al virus.

El investigador responsable del estudio en la Isla y profesor en la Escuela de Medicina de la UPR, doctor Juan Carlos Zevallos, indicó que el proceso de reclutamiento de la muestra inició el pasado 8 de noviembre y finalizará a finales del 2010. Los 150 participantes serán monitoreados por dos años con el propósito de detectar posibles efectos adversos a la vacuna, al igual que el desarrollo de anticuerpos. El doctor Zevallos indicó que Puerto Rico fue escogido como una de las muestras del estudio por tres razones: (1) el dengue es un problema endémico no controlado en el País, (2) es una mal que trae repercusiones financieras, sociales y de salud pública y (3) porque la Administración Federal de Fármacos y Alimentos (FDA, en inglés) tiene jurisdicción en la Isla, lo que favorece la credibilidad de la vacuna.

Existe una tendencia reciente hacia el aumento de la actividad endémica y la expansión geográfica del dengue, que no se vislumbra alentadora a corto plazo, hasta tanto no se desarrolle y apruebe la vacuna contra el virus. Probablemente se sigan introduciendo nuevas cepas y serotipos del virus del dengue en muchas áreas en donde las densidades demográficas del Aedes aegypti alcanzan niveles altos. Debido a la falta de nueva tecnología para controlar el mosquito, las autoridades de salud a nivel mundial hacen énfasis en la prevención de la enfermedad y en el control del mosquito mediante esfuerzos comunitarios reduciendo las áreas de reproducción de larvas. Este enfoque preventivo que pudiera ser efectivo a largo plazo no reduce la trasmisión de la enfermedad a corto plazo, por lo cual se requiere del diseño de nuevos y mejores sistemas de vigilancias proactivos y basados en laboratorios, que vislumbren a tiempo sobre inminentes brotes u epidemias del dengue.

Economía de
ESTADOS UNIDOS

Inversión en Construcción
(noviembre 2009)

El Negociado del Censo del Departamento de Comercio Federal informó que la inversión en construcción en Estados Unidos fue estimada en $900.1 millardos en noviembre de 2009, para una baja de 0.6% con relación a la inversión del mes anterior. La estimación de octubre de 2009 fue revisada a $905.6 millardos. La inversión de noviembre estuvo 13.2% por debajo del mismo mes de 2008, cuando alcanzó $1,037.3 millardos, a una tasa anual ajustada estacionalmente.

Durante los once meses transcurridos del año 2009, la inversión en construcción acumuló $868.9 millardos, para una baja de 12.7% con relación a los $994.9 millardos registrados en el mismo período 2008.

En el sector privado, la inversión fue estimada en $581.2 millardos, para una baja de 0.7% con respecto a la cifra revisada de octubre, estimada en $585.5 millardos. La construcción residencial alcanzó $250.7 millardos, reflejando una merma de 1.6% con relación a la revisión de octubre, la cual fue $254.9 millardos. Mientras, la construcción no residencial fue estimada en $330.5 millardos, manteniéndose casi al mismo nivel al comparar con el estimado revisado de octubre, el cual fue $330.6 millardos.

En el sector público, la inversión alcanzó $318.8 millardos en noviembre, colocándose 0.4% por debajo de la cifra revisada de octubre, estimada en $320.1 millardos. La inversión en construcción en escuelas fue $83.5 millardos, lo que equivale a 0.1% menos de la cifra revisada de octubre de 2009, estimada en $83.6 millardos. Mientras, la inversión en carreteras totalizó $87.5 millardos, colocándose 2.9% por debajo de la cifra revisada de octubre estimada en $90.2 millardos.

Nuevas Ordenes de Bienes Manufacturados
(noviembre 2009)

Las nuevas órdenes de bienes manufacturados se incrementaron en noviembre de 2009 en $3.9 millardos ó 1.1%, para así totalizar $365.3 millardos, según datos del Negociado del Censo del Departamento de Comercio Federal. En octubre de 2009 se registró un alza de 0.8%.

Las nuevas órdenes de bienes duraderos manufacturados aumentaron $0.4 millardos ó 0.2% en noviembre de 2009, totalizando $166.9 millardos. Sin embargo, en octubre de 2009 se registró una baja de 0.7%. Las computadoras y equipos electrónicos obtuvieron el mayor incremento con $1.2 millardos ó 4.9%, alcanzando $26.0 millardos.

Los despachos de bienes duraderos manufacturados aumentaron en noviembre en $0.4 millardos ó 0.2%, alcanzando un total de $175.7 millardos. El mes anterior habían crecido 0.7%. La maquinaria obtivo el mayor crecimiento con $0.4 millardos ó 2.0%, totalizando $22.6 millardos.

Las órdenes pendientes de productos duraderos manufacturados disminuyeron $4.8 millardos ó 0.7%, totalizando $724.5 millardos. El equipo de transportación obtuvo la disminución mayor de $5.3 millardos ó 1.2%, alcanzando $418.1 millardos.

Luego de una leve disminución en octubre de 2009, los inventarios de los productos duraderos manufacturados, reflejaron una merma de $0.9 millardos ó 0.3%, alcanzando $303.1 millardos en noviembre de 2009. El equipo de transportación presentó la merma mayor con $0.3 millardos ó 0.4%, totalizando $89.9 millardos.

Economía
INTERNACIONAL

La CEPAL proyecta recuperación de América Latina y el Caribe más rápido de lo previsto

La Comisión Económica para América Latina y el Caribe (CEPAL), en su Informe Balance preliminar de las Economías de América Latina y el Caribe 2009 indica que la región tendrá una recuperación más rápida de la crisis internacional de lo que se había indicado con un crecimiento de 4.1% en 2010.

Se proyectan tasas positivas de crecimiento para la mayoría de los países, pero aún existen dudas sobre si la recuperación será sostenida, debido a la gran incertidumbre externa. La recuperación será evidente principalmente en América del Sur y Centroamérica (excluyendo México), en donde se espera un crecimiento para el 2010 de 4.7% y 3.0%, respectivamente, y menor para el Caribe con 1.8%.

De acuerdo a las proyecciones uno de los países de mayor crecimiento será Brasil con 5.5% en el 2010, seguido de Perú y Uruguay con 5.0% cada uno, Bolivia, Chile y Panamá con 4.5%, mientras que Argentina y Suriname crecerán 4.0%. México, Costa Rica y República Dominicana crecerán 3.5%.

Se indica en el informe que el repunte de la crisis ha sido más expedita gracias a un conjunto de políticas contra cíclicas, como la baja en las tasas de interés, el aumento en la participación crediticia de la banca estatal, la expansión del gasto público y la aplicación de programas en el área social relacionados a subsidios al consumo e iniciativas de apoyo a las familias pobres.

La CEPAL analiza además en su informe la evolución de las economías en 2009, período en que la crisis impactó a los países acabando con un periodo de seis años de crecimiento económico en América Latina y el Caribe. Se indica que la región terminará el 2009 con una contracción en su crecimiento de 1.8% implicando que el PIB por habitante caerá alrededor de 2.9%.

El desempleo aumentará respecto al 2009 llegando a 8.3% con un deterioro en la calidad de los puestos de trabajo generados.

Las bajas mayores en la actividad económica para el 2010, se registrarán en México y en algunos países de Centroamérica y el Caribe proyectándose tasas positivas para el promedio de América del Sur, con la excepción de Chile, Ecuador, Paraguay y Venezuela.

Las mejores expectativas de crecimiento para el 2010 y el alza en los precios de algunos productos básicos que la región exporta permitiran un aumento en los ingresos públicos mejorando el saldo fiscal.

América Latina y el Caribe: PIB Total tasas de variación 2007-2010

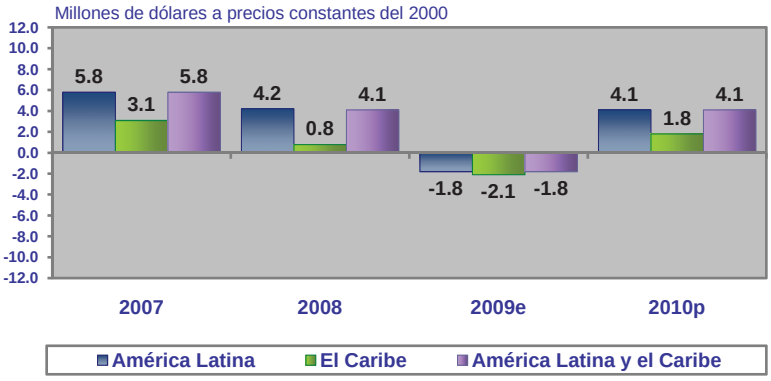

e = estimados p = proyección

América Latina y el Caribe: PIB Total tasas de variación 2007-2010

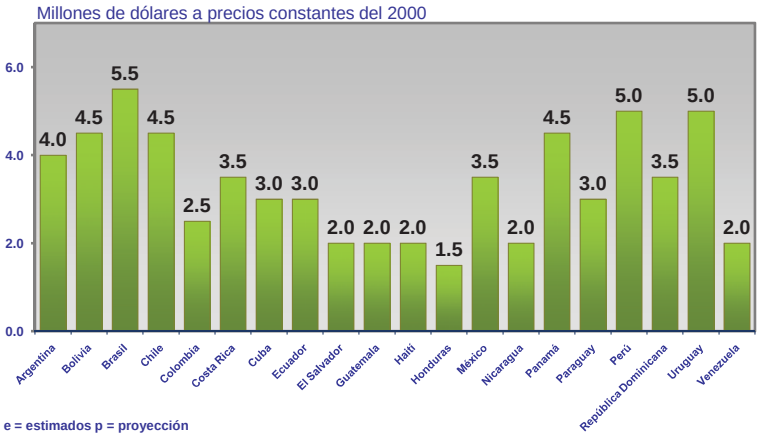

e = estimados p = proyección

Fuente: CEPAL

Este crecimiento permitirá también un aumento de la tasa de ocupación y mejoría en la calidad del empleo estimándose que la tasa de desempleo baje cerca de 8.0% en 2010.

Finalmente, la CEPAL enfatiza que la actual crisis dará lugar a profundos cambios en el escenario internacional que van a generar un entorno menos propicio al crecimiento que la región enfrentó entre los años 2003 y 2008. También, será necesario redefinir patrones de especialización productiva y comercial, incentivando la innovación, la incorporación de conocimiento y la diversificación de productos y la búsqueda de nuevos mercados de destino, con una alta participación de los países asiáticos. Además, redefinir el rol del Estado y así dotarlo de los recursos e instrumentos para prevenir y combatir las crisis, promoviendo un desarrollo económico y social sostenible.

EMPLEO EN PUERTO RICO PARA EL CENSO 2010

La **Oficina de Área de Puerto Rico (PRAO) para el Censo 2010 adscrita al Negociado del Censo Federal** comenzó el proceso de reclutamiento del personal temporero que trabajará en la enumeración de la población y unidades de vivienda de la Isla durante el año 2010. Las personas interesadas en trabajar en el Censo 2010 pueden solicitar empleo llamando por teléfono al siguiente número libre de cargos: **1-866-861-2010,** visitando la página de Internet **www.2010censusjobs.gov** o comunicándose a través de las siguientes **Oficinas Locales del Censo (LCO)** ubicadas en Puerto Rico:

OFICINA DE SAN JUAN:	OFICINA DE BAYAMON:
Carr. 165. Km 1.2 **City View Plaza II** **Suite 3000** **Guaynabo, PR 00968** ***Reclutamiento:*** **Tel. (787) 200-1645** **Fax: (787) 200 -1665** **prao.2153.lco.list@census.gov**	**Metro Medical Center** **Torre B, Quinto piso** **Suite 2501, Carretera Estatal #2** **Bayamón, PR 00959** ***Reclutamiento:*** **Tel. (787) 288 -1078** **Fax: (787) 780 -2560** **prao.2148.lco.list@census.gov**
OFICINA DE CAROLINA:	**OFICINA DE CAGUAS:**
Parque Escorial Plaza #5829, **65th Infantería,** **Segundo Piso** **Carolina, PR 00987** ***Reclutamiento:*** **Tel. (787) 701-7440** **Fax: (787) 750-2623** **prao.2150.lco.list@census.gov**	**Angora Industrial Park** **Edificio #3** **Primer piso, Suite C** **Caguas, PR 00725** ***Reclutamiento:*** **Tel. (787) 703 -3746** **Fax: (787) 745 -2542** **prao.2149.lco.list@census.gov**
OFICINA DE ARECIBO:	**OFICINA DE PONCE:**
El Pasaje Santana #75 **Carretera 681 Km. 0.2** **Barrio Islote Suite 101** **Arecibo, PR 00612-4903** ***Reclutamiento:*** **Tel. (787) 815-6124** **Fax: (787) 816-1700** **prao.2147.lco.list@census.gov**	**Damas #610** **Edificio San Jorge** **Suite 201** **Ponce, PR 00717-1378** ***Reclutamiento:*** **Tel. (787) 984 -7020** **Fax: (787) 259 -4973** **prao.2152.lco.list@census.gov**
OFICINA DE MAYAGUEZ:	
Office Park III **Avenida Hostos 355** **Segundo Piso** **Suite 201** **Mayagüez, PR 00680**	***Reclutamiento:*** **Tel. (787) 806-2680** **Fax: (787) 805-5573** **prao.2151.lco.list@census.gov**

Indicadores Económicos	2009					Años Naturales %				Años Fiscales %****		
	jul	ago	sep	oct	nov	2008 T - IV	2009 T - I	2009 T - II	2009 T - III	2010	2009	2008
Empleo (miles) **	1,106	1,105	1,103	1,118	1,117	-1.6	-6.2	-7.0	-7.7	-7.2	-1.4	-3.2
Desempleo (miles) **	219	208	217	212	205	14.6	33.5	30.3	28.0	25.6	6.2	8.3
Tasa de desempleo **	16.5	15.8	16.4	15.9	15.5	1.6	3.7	3.7	4.0	3.6	0.8	1.1
Empleo Total No Agrícola***	974.4	941.2	946.8	948.0	963.1	-2.5	-2.4	-4.0	-4.6	-4.7	-2.1	-1.2
Empleo en Manufactura (miles) ***	90.9	91.2	91.5	91.0	91.2	-5.8	-5.9	-8.6	-10.4	-9.8	-4.6	-2.4
Nómina de los trabajadores de producción (miles $)	158,959	160,377	157,073	157,871	162,251	-4.9	-4.0	-9.6	-10.5	-10.3	-3.9	0.9
Horas mensuales trabajadas en la manufactura (miles)	12,997	13,018	13,035	13,015	13,365	-6.4	-6.2	-11.1	-11.5	-10.3	-5.2	-2.1
Número de permisos de construcción	467	495	446	438	n/d	-15.9	-26.9	-33.0	-25.0	-26.9	-4.4	-14.1
Valor (miles $)	114,923	196,994	135,683	88,004	n/d	-34.9	-35.9	-33.6	-24.2	-29.1	-11.9	19.5
Registro en hoteles y paradores	223,515	169,966	131,226	n/d	n/d	-3.4	-9.2	1.2	3.6	3.6	-0.8	-2.3
Tasa de ocupación *	78.1	69.1	56.5	n/d	n/d	-4.2	-4.8	-4.4	3.2	3.2	-2.9	-0.2
Energía Eléctrica (millones KWH)												
generación	2,075.3	2,097.7	2,021.0	2,082.8	n/d	-5.8	-5.3	-4.5	1.3	1.8	-5.6	-2.2
consumo	1,705.1	1,703.0	1,669.8	1,683.8	n/d	-5.7	-6.0	-5.3	1.1	1.4	-6.0	-2.5
Ventas al detalle (miles $)	2,976,378	2,943,835	n/d	n/d	n/d	-1.2	-2.1	-0.9	n/d	0.6	3.6	-1.3
Comercio Exterior												
exportaciones (miles $)	4,814,846	5,040,718	4,992,984	5,885,733	n/d	-3.3	-9.9	-8.2	-4.5	-3.3	2.6	10.1
importaciones (miles $)	3,725,689	3,194,319	3,312,730	3,785,544	n/d	-13.8	-14.1	-10.4	-3.8	-3.7	1.2	0.9
Indice de Precios al Consumidor (Base 2006)	118.4	118.7	119.4	119.9	n/d	9.6	6.2	4.6	2.6	2.6	11.9	

* Los cambios están medidos en puntos.
** Se refiere a la Encuesta de Vivienda del Departamento del Trabajo y Recursos Humanos.
*** Se refiere a la Encuesta de Establecimientos del Departamento del Trabajo y Recursos Humanos. Basado en el nuevo sistema de clasificación Industrial de América del Norte (NAICS, por sus siglas en inglés).
**** Período acumulado hasta el último mes de información disponible.
n/d Información no disponible.
n/a Datos disponibles a partir del año 2004.
p Preliminar.
r Revisado.

Fuente: Junta de Planificación.

7 PASOS A SEGUIR PARA VOTAR POR EL YUNQUE

1. Entrar a la página: www.new7wonders.com y hacer clic en The New Live Ranking System is up! (a la derecha del cuadro que dice Vote Now)
2. Busca El Yunque en la Categoría E.
3. Haz clic sobre el nombre El Yunque
4. Haz clic en el recuadro que dice Vote Now for El Yunque Nature Conservancy Park.
5. Te saldrá otra página, que pedirá información personal. Sigue todas las instrucciones. Es necesario poner tu e-mail para registrarte.
6. El Yunque está bajo el grupo de NORTH AND CENTRAL AMERICA. Para continuar la votación debes seleccionar otras seis maravillas. Debes estar pendiente de no elegir maravillas que compitan con El Yunque. Al final dar SUBMIT.
7. Te va a llegar un email al correo electrónico que pusiste al momento de registrarte. Es muy importante que abras y confirmes tu votación. SI NO CONFIRMAS EL E-MAIL, TU VOTO NO CONTARÁ.

Si logramos que El Yunque se catalogue como una maravilla natural aumentará la cantidad de visitas y turistas a Puerto Rico, crecerá la industria del turismo y la economía local de la zona del Este.

Publicaciones disponibles



External Trade Statistics esta disponible también en formato digital CD







JUNTA DE PLANIFICACION
DIVISION DE PRESUPUESTO Y FINANZAS
CENTRO GUBERNAMENTAL ROBERTO SANCHEZ VILELLA
EDIFICIO NORTE, PISO 16
Tel. (787) 723-6145

"NUESTRA GENTE, EL MEJOR ACTIVO
PARA LOGRAR UN PUERTO RICO EN GRANDE"

puerto rico en
GRANDE

Junta de Planificación de Puerto Rico
Programa de Planificación Económica y Social
www.jp.gobierno.pr