




Fuente: Junta de Planificación

Rivera_i 6/27/2019 SPCS PR & VI NAD83

| | | |
|---|---|--|
|  <p>GOBIERNO DE PUERTO Junta de Planificación</p> <p>Mapa Cambio al Geodato de Calificación de Suelo Municipio de Juncos</p> <p>Cambio de calificación adoptado en reunión de Junta</p> <p><i>María del C. Gordillo Pérez</i> MAY 15 2019 María del C. Gordillo Pérez Presidenta Fecha</p> | <p>Calificación de suelo</p> <p> C-L: Comercial Liviano</p> <p> Parcelario</p> <p>Catastro #: 227-074-138-17 Coord X: 254504.1801 Coord Y: 243544.1621</p> | <p>Certificación</p> <p>Adoptado por la Junta de Planificación de Puerto Rico conforme a la resolución <u>GC-49-02</u> el <u>15</u> de <u>mayo</u> de <u>2019</u>.</p> <p><i>Loida Soto Nogueras</i> Loida Soto Nogueras Secretaria 24 AUG 2019 Vigencia</p> |
|---|---|--|