



GOBIERNO DE PUERTO RICO
Junta de Planificación




Borrador Mapa de Calificación

Municipio de Ponce

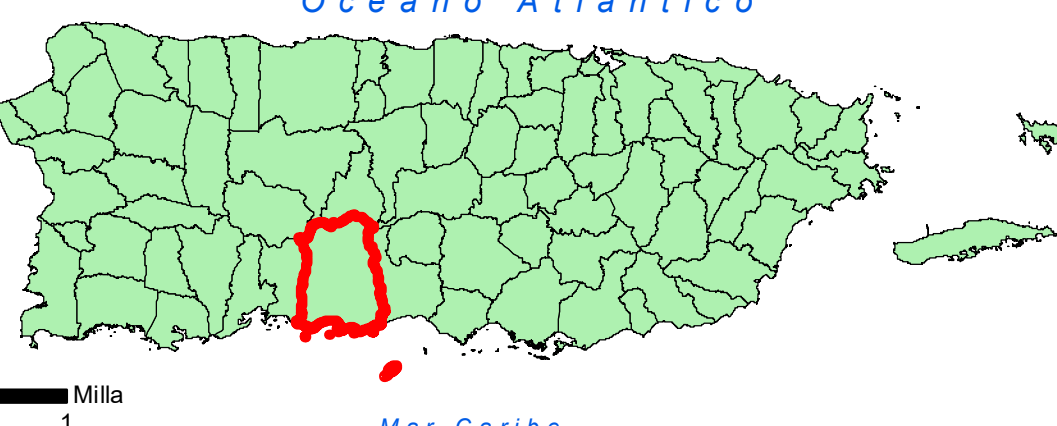
Distrito de calificación	<ul style="list-style-type: none">A-B, Área de BosquesA-P, Agrícola ProductivoARD, Área Rural DesarrolladaC-I, Comercial IntensoC-L, Comercial Liviano	<ul style="list-style-type: none">C-T, Comercial TurísticoCR, Conservación de RecursosD, DotacionalI, IndustrialI-E, Industria EspecializadaM, A Mejorarse	<ul style="list-style-type: none">P-R, Preservación de RecursosR-C, Residencial ComercialR-E, Ruta EscénicaR-G, Rural GeneralR-I, Residencial IntermedioR-T, Residencial Turístico	<ul style="list-style-type: none">R-U, Residencial UrbanoS-H, Sitio HistóricoR-EA, Distrito de Riesgo para Espacios Abiertos	Elemento geográfico <ul style="list-style-type: none">Cuerpo de aguaSistema vial
---------------------------------	--	---	---	--	--



1:31,000



Milla



Océano Atlántico
Mar Caribe

Fuente: Junta de Planificación

Rivera, J. 6/7/2019 SPCS PR & VI NAD83