



GOBIERNO DE PUERTO RICO
Junta de Planificación





Borrador Mapa de Calificación Municipio de Rincón

Distrito de calificación	CR, Conservación de Recursos	P-R, Preservación de Recursos	R-U, Residencial Urbano
A-P, Agrícola Productivo	D, Dotacional	R-E, Ruta Escénica	S-H, Sitio Histórico
ARD, Área Rural Desarrollada	DTS, Desarrollo Turístico Selectivo	R-G, Rural General	Elemento geográfico
C-I, Comercial Intenso	I, Industrial	R-I, Residencial Intermedio	Cuerpo de agua
C-T, Comercial Turístico	P-P, Playa Pública	R-T, Residencial Turístico	Sistema vial



1:13,000





Océano Atlántico
Mar Caribe