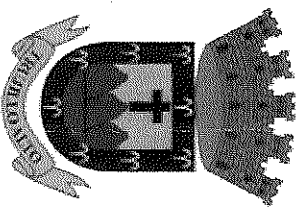


MAPA 4.4 (CLASIFICACIÓN 2009)
MUNICIPIO AUTÓNOMO DE TRUJILLO ALTO

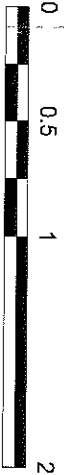


CERTIFICACIÓN
APROBADO POR LA JUNTA DE PLANEACIÓN DE PUERTO RICO
SECRETARIO (A) _____ FECHA _____
VICEPRESIDENTE _____

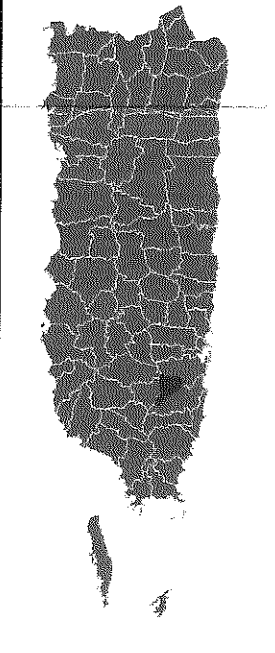
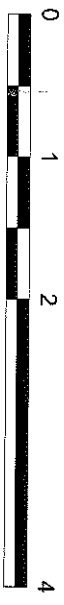


ESCALA: 1:20,000

Millas

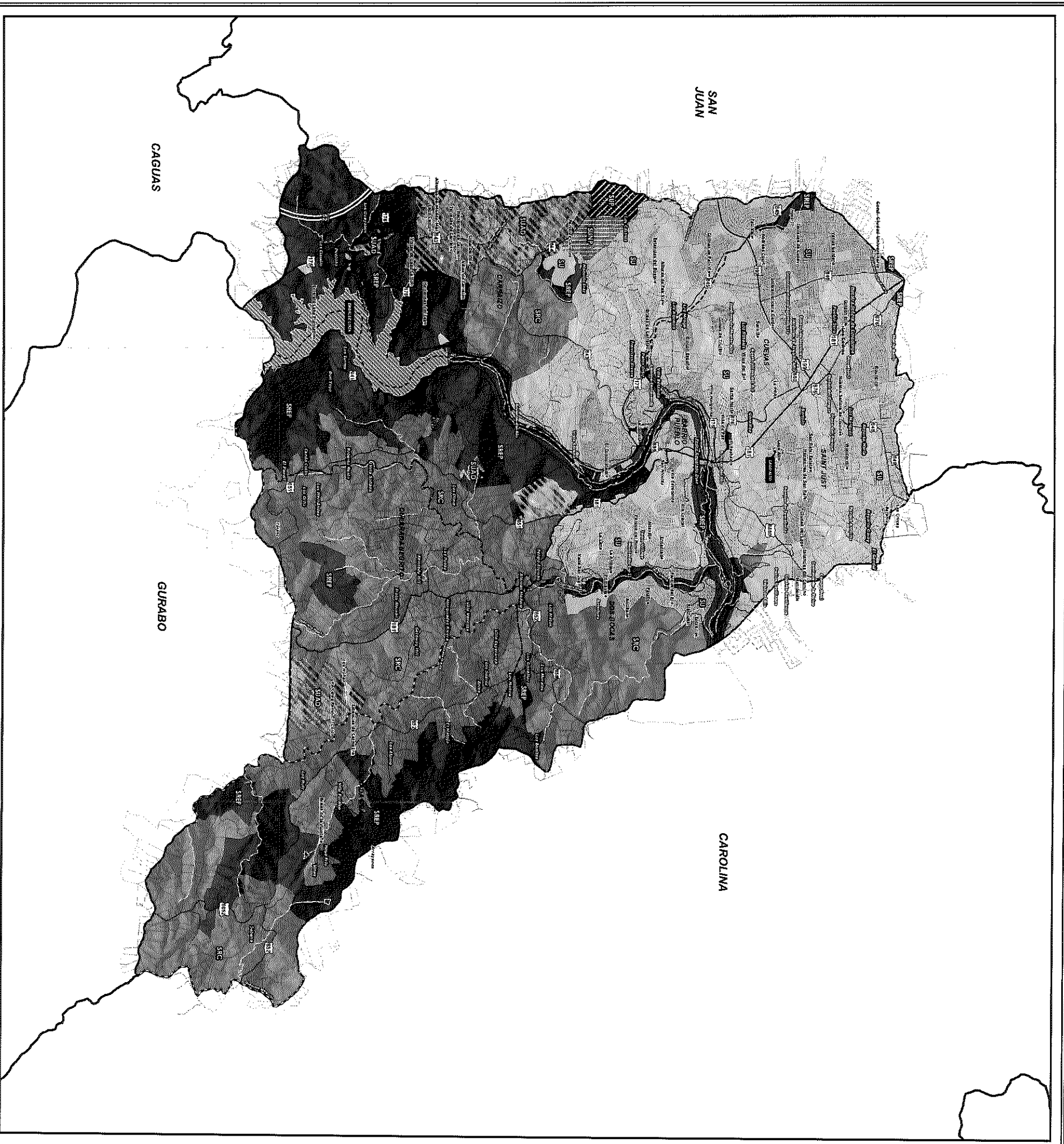


Kilómetros



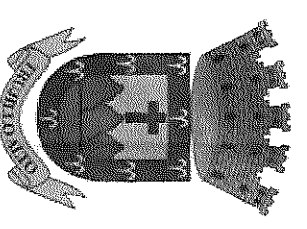
Leyenda:

- SREP - Suelo Rústico Especialmente Protegido
 - SRC - Suelo Rústico Común
 - SU - Suelo Urbano
 - SUP - Suelo Urbano Programado
 - SUAD - Suelo Urbano Atípico Desarrollado
 - SUNP - Suelo Urbanizable No Programado
 - Ríos y quebradas
 - Lagos y embalses
 - Zona Inundable AE
 - Carreteras primarias
 - Carreteras secundarias
 - Carreteras terciarias
 - Límite de barrios
 - Límite municipal
- Divisiones Territoriales:**
- Apartamentos
 - Residenciales
 - Condominios
 - Comunidades Especiales
 - Sectores
 - Urbanizaciones

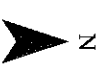




MAPA 4.4 (CLASIFICACIÓN 2009)
MUNICIPIO AUTÓNOMO DE TRUJILLO ALTO




CERTIFICACION
 APROBADO POR LA JUNTA DE PLANEACION DE PUERTO RICO
 SECRETARIO SAJ _____ VICENCIA _____
 RESOL _____



ESCALA: 1:20,000

0 0.5 1 2
Millas

0 1 2 4
Kilómetros



Leyenda:

- SREP - Suelo Rústico Especialmente Protegido
 - SRC - Suelo Rústico Común
 - SU - Suelo Urbano
 - SUP - Suelo Urbano Programado
 - SUAD - Suelo Urbano Alpico Desarrollado
 - SUNP - Suelo Urbanizable No Programado
 - Embalses y ríos
 - Zona inundable AE
 - Carreteras primarias
 - Carreteras secundarias
 - Carreteras terciarias
 - Quebradas
 - Límite de barrios
 - Límite municipal
- Divisiones Territoriales:**
- Apartamentos*
 - Residenciales*
 - Comunidades*
 - Comunidades Especiales**
 - Sectores
 - Urbanizaciones

