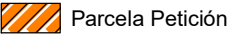
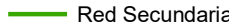
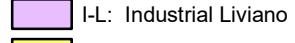
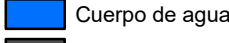

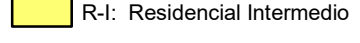
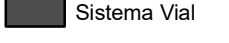
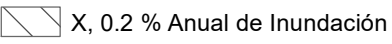


delacruz\_r 1/29/2019 SPCS PR & VI NAD83



  
**GOBIERNO DE PUERTO RICO**  
 JUNTA DE PLANIFICACIÓN  
 OFICINA DEL GOBERNADOR

**MAPA DE LOCALIZACIÓN PARA LA PETICIÓN**  
 Num. Caso 2018-21-JPZ-0039  
**MUNICIPIO DE LOÍZA**  
**DOCUMENTO PARA EXPOSICIÓN VISTA PÚBLICA**

<b>Red Vial</b>	 Parcela Petición	<b>Calificación</b>	<b>Elemento Geográfico</b>
 Red Secundaria	<b>Zona Inundabilidad</b>	 I-L: Industrial Liviano	 Cuerpo de agua
	 AE	 R-I: Residencial Intermedio	 Sistema Vial
	 X, 0.2 % Anual de Inundación		

Número de Catastro: 066-011-232-02  
 Petición: 2018-21-JPZ-0039  
 Clasificación: SU (Suelo Urbano)  
 Zona Inundabilidad: X (0.2 pct)  
 Calificación Vigente: R-I  
 Calificación Propuesta: C-I

