








Rivera\_I 10/14/2020 SPCS PR & VI NAD83



  
**MAPA DE LOCALIZACIÓN PARA LA PETICIÓN**  
**2020-13-JPZ-0040**  
**MUNICIPIO DE TOA BAJA**  
**DOCUMENTO PARA EXPOSICIÓN VISTA PÚBLICA**

<b>Calificación</b>	 DT-G: Dotacional General	<b>Elemento Geográfico</b>
 C-I: Comercial Intermedio	 I-L: Industrial Liviano	 Sistema Vial
 CR: Conservación de Recursos	 R-I: Residencial Intermedio	 Parcela Petición

Número de Catastro: 060-064-040-41  
 Petición: 2020-13-JPZ-0040  
 Clasificación: SU  
 Zona Inundabilidad: X  
 Calificación Vigente: R-I  
 Calificación Propuesta: C-I

