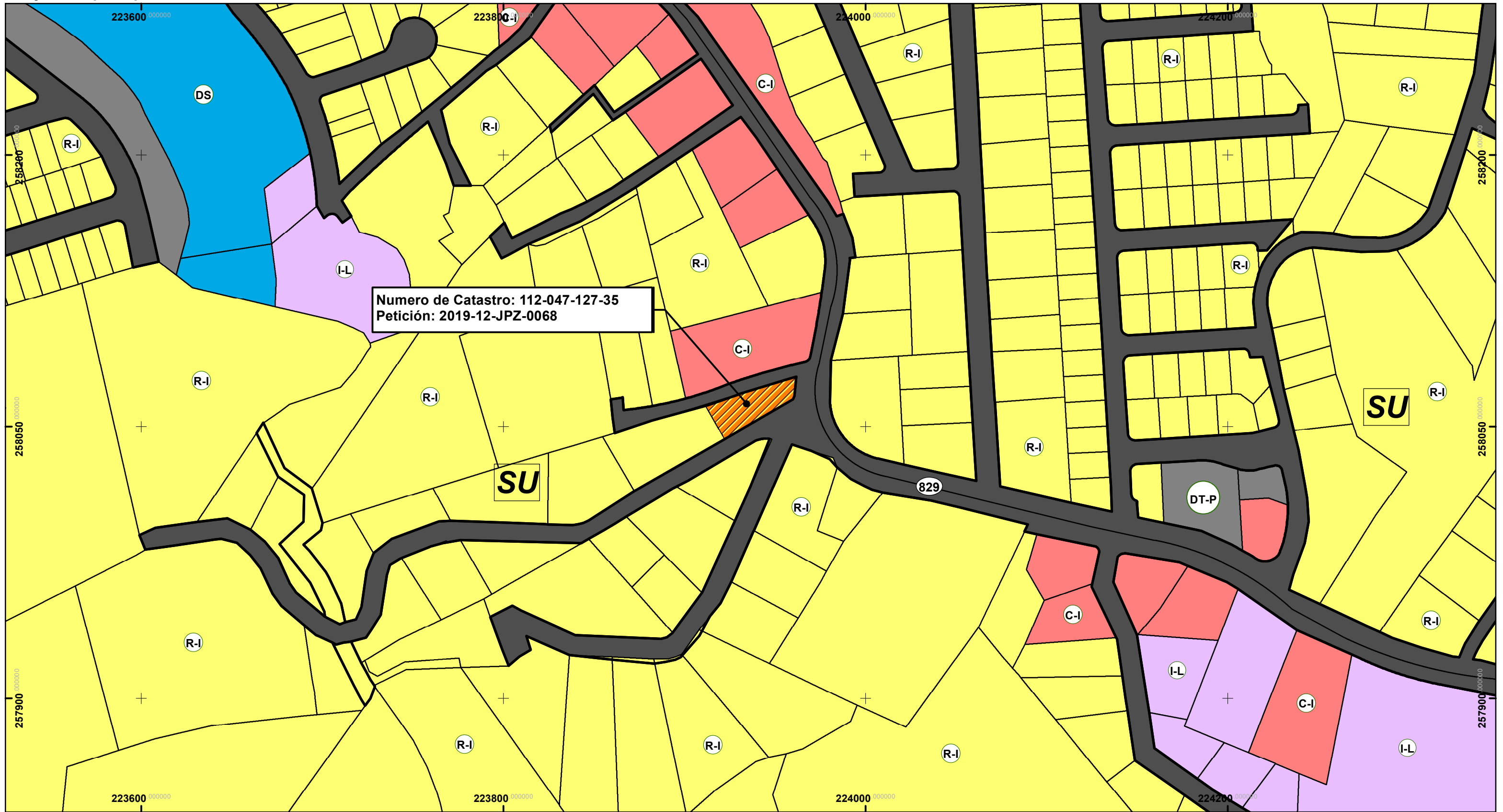


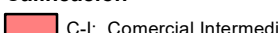
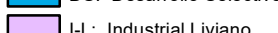
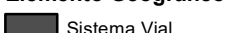
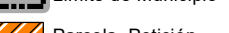




Anejo 1: Mapa Exposición Vista Pública



Rivera_I 1/16/2020 SPCS PR & VI NAD83




MAPA DE LOCALIZACIÓN PARA LA PETICIÓN
2019-12-JPZ-0068
MUNICIPIO DE TOA ALTA
DOCUMENTO PARA EXPOSICIÓN VISTA PÚBLICA

Calificación		Elemento Geográfico	
 C-I: Comercial Intermedio	 I-L: Industrial Liviano	 Sistema Vial	 Límite de Municipio
 DT-P: Dotacional Parque	 R-I: Residencial Intermedio	 Parcela_Petición	 Clasificación PUT-PR

Numero de Catastro: 112-047-127-35
 Petición: 2019-12-JPZ-0068
 Clasificación: SU
 Calificación Vigente: R-I
 Calificación Propuesta: C-L o C-I

Escala: 1:2,000
 0 10 20 40 Metros



MAPA INDICE