













diaz_d 1/28/2019 SPCS PR & VI NAD83




GOBIERNO DE PUERTO RICO
 JUNTA DE PLANIFICACIÓN
 OFICINA DEL GOBERNADOR

MAPA DE LOCALIZACIÓN PARA LA PETICIÓN
Num. Caso 2018-49-JPZ-0210
MUNICIPIO DE JUNCOS
DOCUMENTO PARA EXPOSICIÓN VISTA PÚBLICA

Calificación		Elemento Geográfico	
 A-3: Agropecuario	 P: Público	 Cuerpo de agua	 Sistema Vial
 C-1: Comercial Local	 R-1: Residencial de Baja Densidad Poblacional		
 C-2: Comercial Central Intermedio	 R-3: Residencial General con Solar Mínimo de 300 m ²		
 CR-3: Rústico Conservación de Cuenca	 R-4: Residencial General con Solar Mínimo de 250 m ²		
 M-1: Mixto			
 I-1: Industrial Liviano			

Número de catastro: 227-074-138-17
 Petición: 2018-49-JPZ-0210
 Clasificación: SU (Suelo Urbano)
 Zona Inundabilidad: Zona X
 Calificación Vigente: R-4 Residencial 250 mts
 Calificación Propuesta: C-L Comercial Liviano

