















Fuente: Junta de Planificación

Rivera_i 4/16/2019 SPCS PR & VI NAD83



MAPA DE LOCALIZACIÓN PARA LA PETICIÓN
2019-71-JPZ-0010
MUNICIPIO DE GUAYAMA
DOCUMENTO PARA EXPOSICIÓN VISTA PÚBLICA

Calificación		Red Vial		Zona Inundabilidad	
 A-4: Rural General	 R-0: Residencial de Baja Densidad Poblacional (Solar Mínimo de 8,000 mts cuadrados)	 Red Primaria	 AE= FLOODWAY	 X= 0.2 PCT ANNUAL CHANCE FLOOD HAZARD	<p>Número de Catastro: 419-080-457-02 Petición: 2019-71-JPZ-0010 Clasificación: SU 100% Zona Inundabilidad: AE 100% Calificación Vigente: R-4 100% Calificación Propuesta: C-L</p>
 C-1: Comercial Local	 R-3: Residencial General (Solar Mínimo de 300 mts cuadrados)	 Red Secundaria	 X- AREA OF MINIMAL FLOOD HAZARD	 Parcela Petición	
 CR-1: Conservación de Recursos	 R-4: Residencial General (Solar Mínimo de 250 mts cuadrados)				
 CR-3: Conservación de Cuencas					
 P: Terreno Público					

Número de Catastro: 419-080-457-02
 Petición: 2019-71-JPZ-0010
 Hoja 419-020
 Clasificación: SU 100%
 Zona Inundabilidad: AE 100%
 Calificación Vigente: R-4 100%
 Calificación Propuesta: C-L

