Adjuntas: Sectores Inundables

0 0.05 0.1 0.2 Mi
0 0.075 0.15 0.3 Km

Sectores dentro de la Zona del 1% de Inundación (5)

Sectores dentro de la Zona de 0.2% de Inundación (0)

Puentes dentro de la Zona del 1% de Inundación

Puentes dentro de la Zona del 0.2% de Inundación

Puentes Cerrados Post-María

Zonas Inundables

Zona A

Cauce Mayor

Zona AE

Zona A Costera

Zona AO

Zona VE

Zona del 0.2% de Inundación Anual

Límite Municipal

Límite de Barrio

N W E S

Fuentes de Datos

Sectores: Comisión Estatal de Elecciones
Puentes: US National Bridge Inventory
Puentes Cerrados: Crowd Rescue HQ (ArcGIS Online)

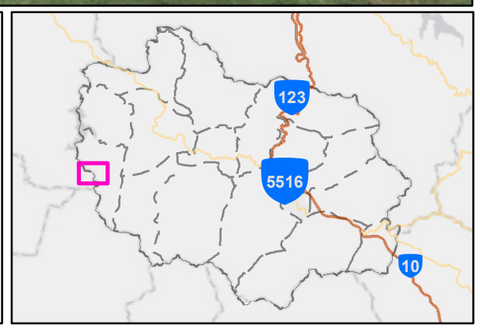

Adjuntas: Sectores Inundables

0 0.15 0.3 0.6 Mi
0 0.225 0.45 0.9 Km

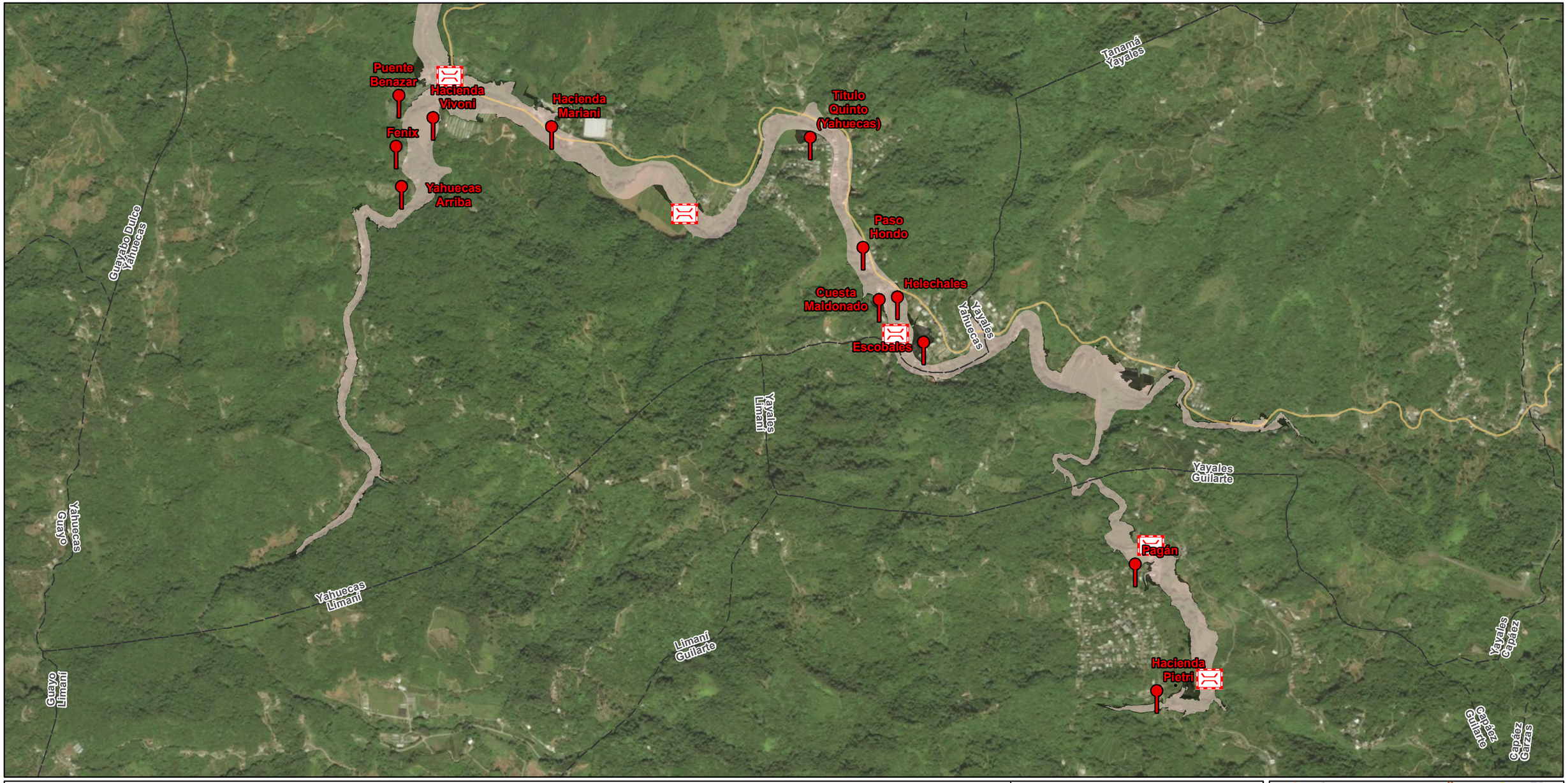

Sectores dentro de la Zona del 1% de Inundación (12)

Sectores dentro de la Zona de 0.2% de Inundación (0)

Puentes dentro de la Zona del 1% de Inundación

Puentes dentro de la Zona del 0.2% de Inundación

Puentes Cerrados Post-María

Zonas Inundables

Zona A

Cauce Mayor

Zona AE

Zona A Costera

Zona AO

Zona VE

Zona del 0.2% de Inundación Anual

Límite Municipal

Límite de Barrio

N W E S

Fuentes de Datos

Sectores: Comisión Estatal de Elecciones
Puentes: US National Bridge Inventory
Puentes Cerrados: Crowd Rescue HQ (ArcGIS Online)

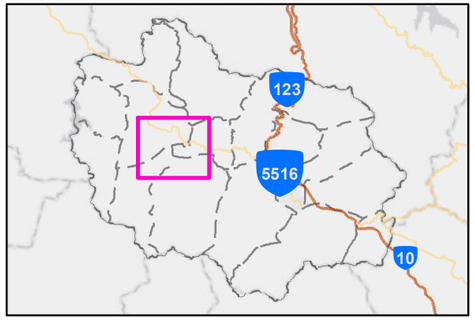

Adjuntas: Sectores Inundables

0 0.15 0.3 0.6 Mi
0 0.25 0.5 1 Km

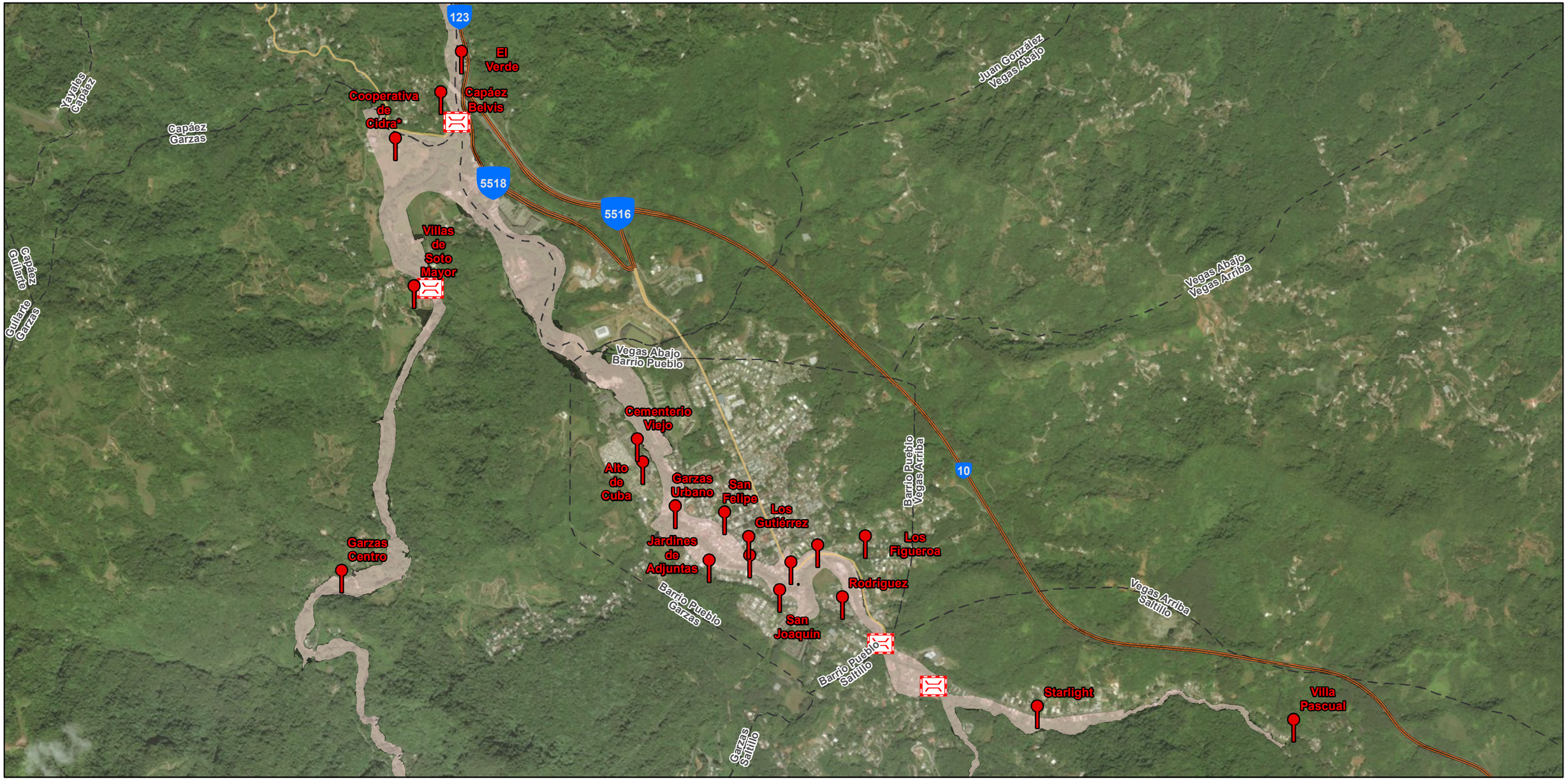

Sectores dentro de la Zona del 1% de Inundación (19)

Sectores dentro de la Zona de 0.2% de Inundación (0)

Puentes dentro de la Zona del 1% de Inundación

Puentes dentro de la Zona del 0.2% de Inundación

Puentes Cerrados Post-María

Zonas Inundables

Zona A

Cauce Mayor

Zona AE

Zona A Costera

Zona AO

Zona VE

Zona del 0.2% de Inundación Anual

Límite Municipal

Límite de Barrio

N W E S

Fuentes de Datos

Sectores: Comisión Estatal de Elecciones
Puentes: US National Bridge Inventory
Puentes Cerrados: Crowd Rescue HQ (ArcGIS Online)

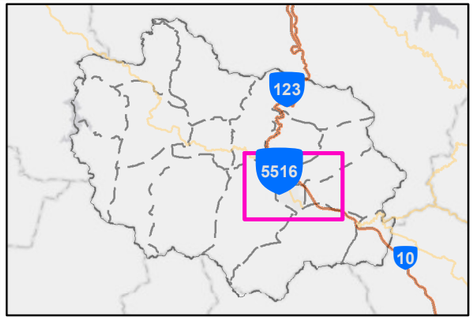

Adjuntas: Sectores Inundables

0 0.1 0.2 0.4 Mi
0 0.175 0.35 0.7 Km

Sectores dentro de la Zona del 1% de Inundación (4)

Sectores dentro de la Zona de 0.2% de Inundación (0)

Puentes dentro de la Zona del 1% de Inundación

Puentes dentro de la Zona del 0.2% de Inundación

Puentes Cerrados Post-María

Zonas Inundables

Zona A

Cauce Mayor

Zona AE

Límite Municipal

Zona A Costera

Zona AO

Zona VE

Zona del 0.2% de Inundación Anual

Límite de Barrio

N W E S

Fuentes de Datos
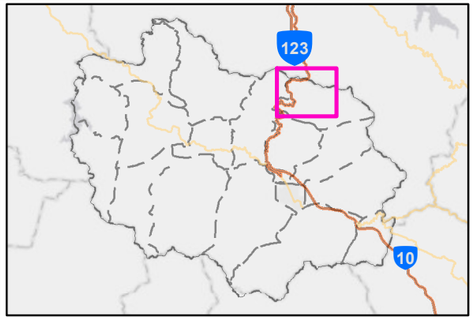
Sectores: Comisión Estatal de Elecciones
Puentes: US National Bridge Inventory
Puentes Cerrados: Crowd Rescue HQ
(ArcGIS Online)