Barceloneta: Sectores Inundables

0 0.0325 0.065 0.13 Mi
0 0.05 0.1 0.2 Km

Sectores dentro de la Zona del 1% de Inundación (1)

Sectores dentro de la Zona de 0.2% de Inundación (1)

Puentes dentro de la Zona del 1% de Inundación

Puentes dentro de la Zona del 0.2% de Inundación

Puentes Cerrados Post-María

Zonas Inundables

Zona A

Cauce Mayor

Zona AE

Límite Municipal

Zona A Costera

Zona AO

Zona VE

Zona del 0.2% de Inundación Anual

Límite de Barrio

N W E S

Fuentes de Datos

Sectores: Comisión Estatal de Elecciones
Puentes: US National Bridge Inventory
Puentes Cerrados: Crowd Rescue HQ (ArcGIS Online)

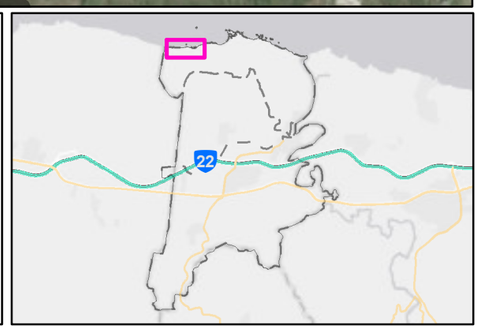

Barceloneta: Sectores Inundables

0 0.05 0.1 0.2 Mi
0 0.075 0.15 0.3 Km

Sectores dentro de la Zona del 1% de Inundación (3)

Sectores dentro de la Zona de 0.2% de Inundación (0)

Puentes dentro de la Zona del 1% de Inundación

Puentes dentro de la Zona del 0.2% de Inundación

Puentes Cerrados Post-María

Zonas Inundables

Zona A

Cauce Mayor

Zona AE

Zona A Costera

Zona AO

Zona VE

Zona del 0.2% de Inundación Anual

Límite Municipal

Límite de Barrio

N W E S

Fuentes de Datos

Sectores: Comisión Estatal de Elecciones
Puentes: US National Bridge Inventory
Puentes Cerrados: Crowd Rescue HQ (ArcGIS Online)

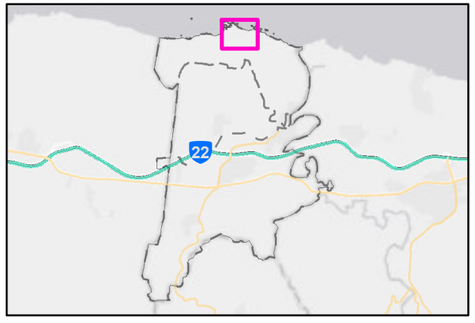

Barceloneta: Sectores Inundables

0 0.0425 0.085 0.17 Mi

0 0.05 0.1 0.2 Km

Sectores dentro de la Zona del 1% de Inundación (2)

Sectores dentro de la Zona de 0.2% de Inundación (0)

Puentes dentro de la Zona del 1% de Inundación

Puentes dentro de la Zona del 0.2% de Inundación

Puentes Cerrados Post-María

Zonas Inundables

Zona A

Cauce Mayor

Zona AE

Zona A Costera

Zona AO

Zona VE

Zona del 0.2% de Inundación Anual

Límite Municipal

Límite de Barrio

N W E S

Fuentes de Datos

Sectores: Comisión Estatal de Elecciones
Puentes: US National Bridge Inventory
Puentes Cerrados: Crowd Rescue HQ
(ArcGIS Online)

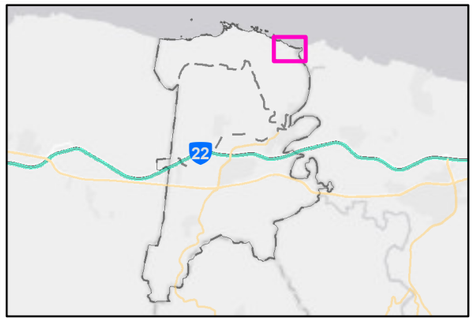

Barceloneta: Sectores Inundables

0 0.05 0.1 0.2 Mi
0 0.075 0.15 0.3 Km

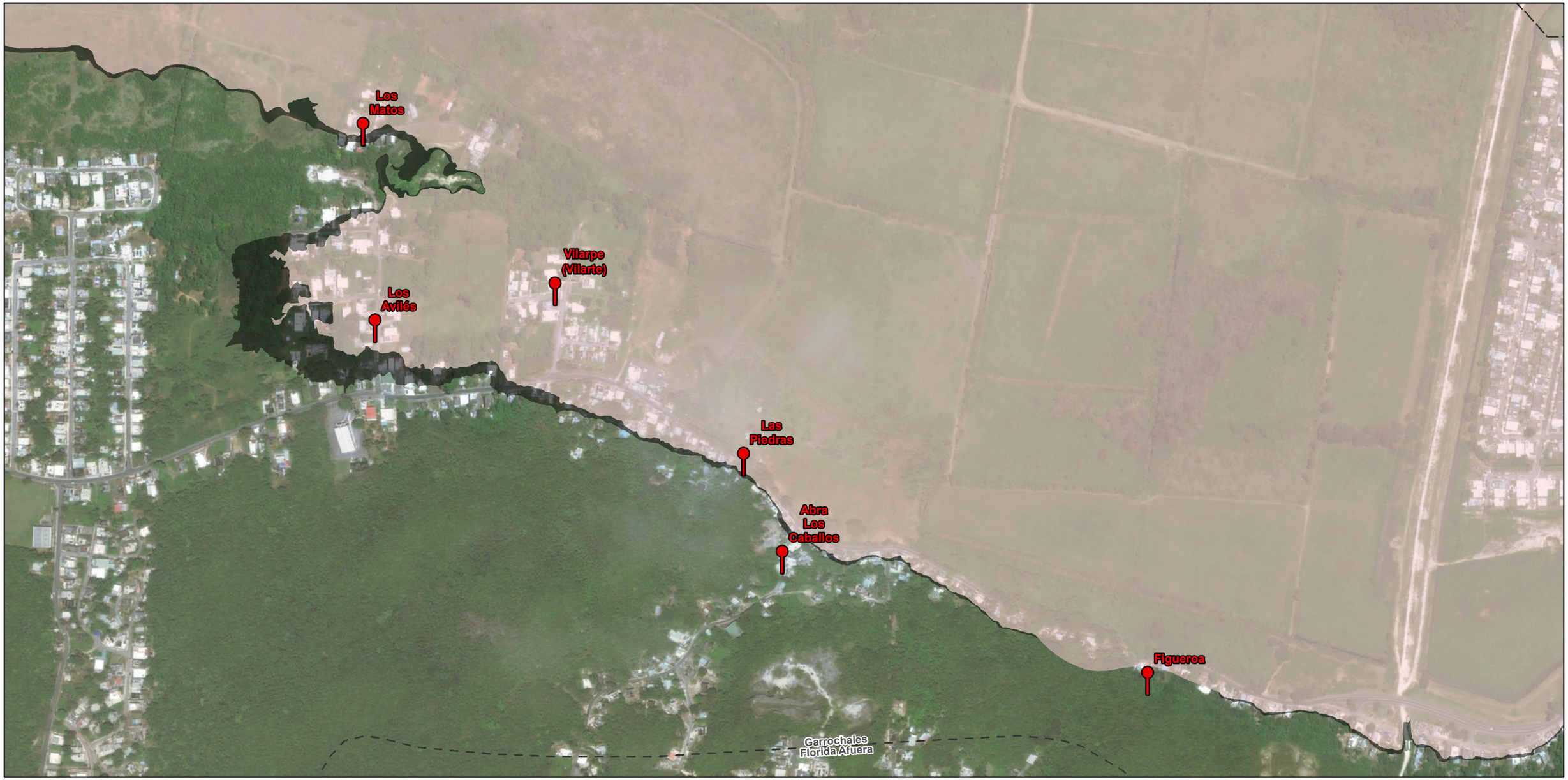

Sectores dentro de la Zona del 1% de Inundación (6)

Sectores dentro de la Zona de 0.2% de Inundación (0)

Puentes dentro de la Zona del 1% de Inundación

Puentes dentro de la Zona del 0.2% de Inundación

Puentes Cerrados Post-María

Zonas Inundables

Zona A

Cauce Mayor

Zona AE

Zona A Costera

Zona AO

Zona VE

Zona del 0.2% de Inundación Anual

Límite Municipal

Límite de Barrio

N W E S

Fuentes de Datos

Sectores: Comisión Estatal de Elecciones
Puentes: US National Bridge Inventory
Puentes Cerrados: Crowd Rescue HQ (ArcGIS Online)

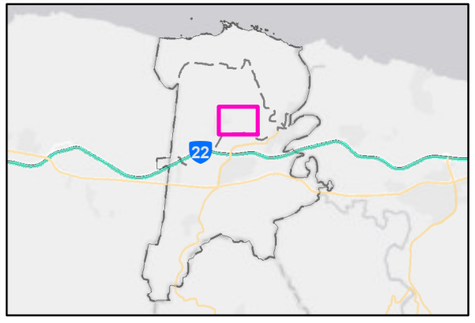

Barceloneta: Sectores Inundables

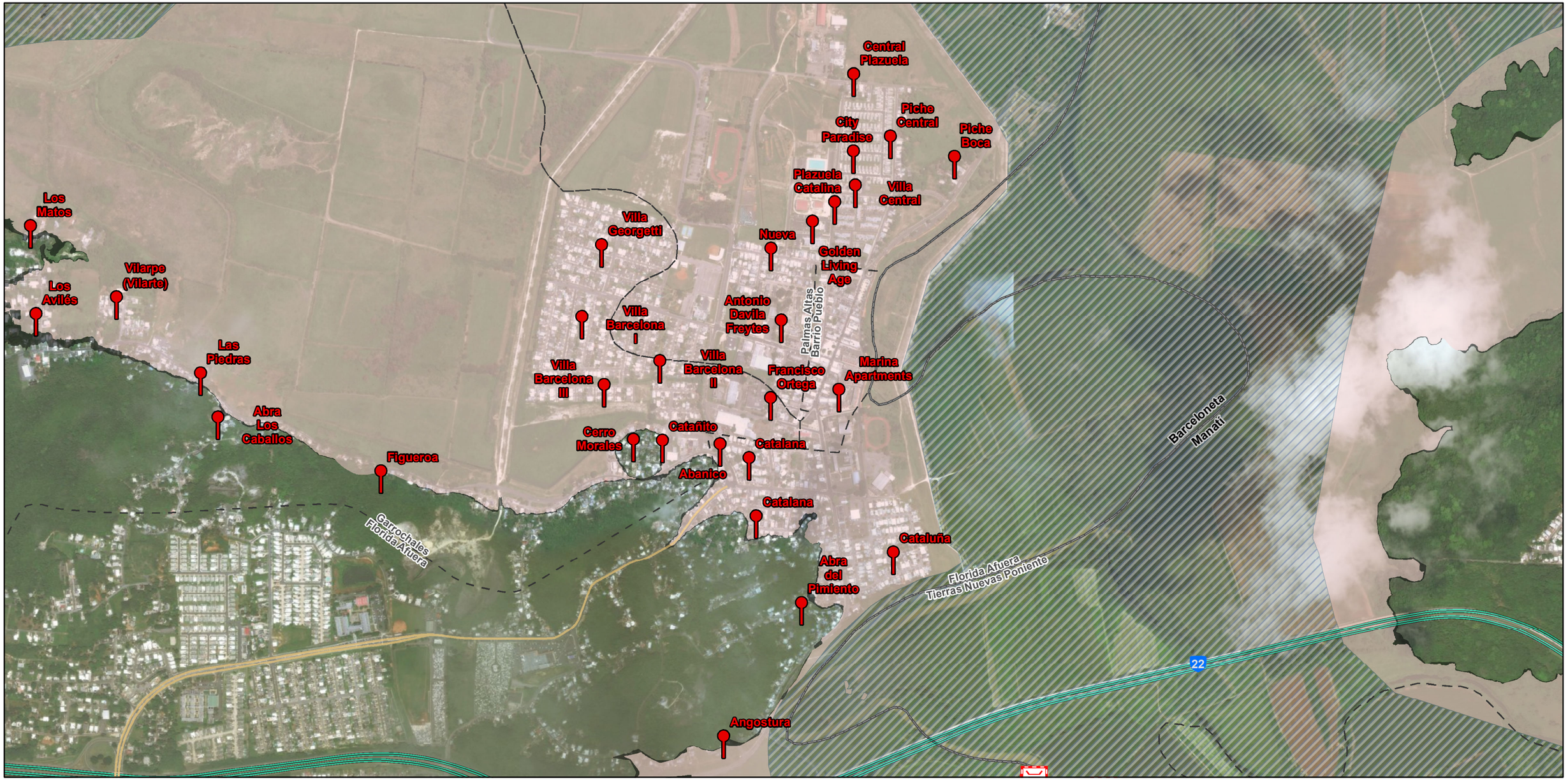

Sectores dentro de la Zona del 1% de Inundación (29)

Sectores dentro de la Zona de 0.2% de Inundación (0)

Puentes dentro de la Zona del 1% de Inundación

Puentes dentro de la Zona del 0.2% de Inundación

Puentes Cerrados Post-María

Zonas Inundables

- Zona A
- Cauce Mayor
- Zona AE
- Zona A Costera
- Zona AO
- Zona VE
- Zona del 0.2% de Inundación Anual
- Límite Municipal
- Límite de Barrio

N W E S

Fuentes de Datos

Sectores: Comisión Estatal de Elecciones
Puentes: US National Bridge Inventory
Puentes Cerrados: Crowd Rescue HQ
(ArcGIS Online)

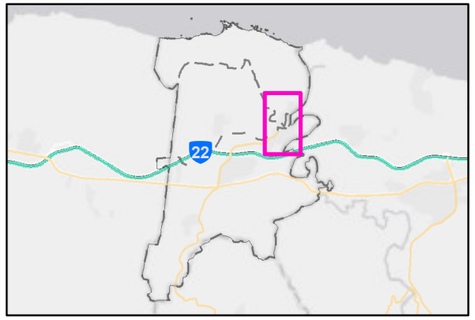

Barceloneta: Sectores Inundables

Sectores dentro de la Zona del 1% de Inundación (1)

Sectores dentro de la Zona de 0.2% de Inundación (0)

Puentes dentro de la Zona del 1% de Inundación

Puentes dentro de la Zona del 0.2% de Inundación

Puentes Cerrados Post-María

Zonas Inundables

Zona A

Cauce Mayor

Zona AE

Zona A Costera

Zona AO

Zona VE

Zona del 0.2% de Inundación Anual

Límite Municipal

Límite de Barrio

N
W
E
S

Fuentes de Datos
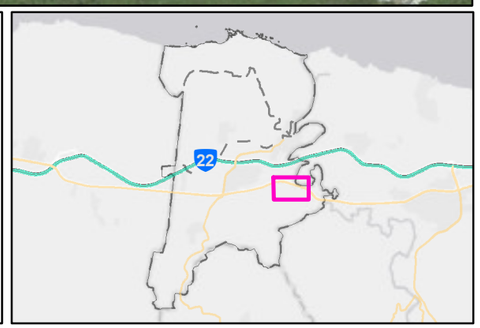
Sectores: Comisión Estatal de Elecciones
Puentes: US National Bridge Inventory
Puentes Cerrados: Crowd Rescue HQ (ArcGIS Online)