Cataño: Sectores Inundables

0 0.075 0.15 0.3 Mi
0 0.125 0.25 0.5 Km

Sabana Seca
Palo Seco
Toa Baja
Cataño
Angelí 2000
Angelí 2100
Marina Bahía
Vistas del Morro
Bay View
Bahía Court

Sectores dentro de la Zona del 1% de Inundación (6)

Sectores dentro de la Zona del 0.2% de Inundación (0)

Puentes dentro de la Zona del 1% de Inundación

Puentes dentro de la Zona del 0.2% de Inundación

Puentes Cerrados Post-María

LiMWA

Zona A

Cauce Mayor

Zona AE

Límite Municipal

Zona A Costera

Zona AO

Zona VE

0.2% de Probabilidad de Inundación

Límite de Barrio

N W E S

Fuentes de Datos

Sectores: Comisión Estatal de Elecciones
Puentes: US National Bridge Inventory
Puentes Cerrados: Crowd Rescue HQ
(ArcGIS Online)

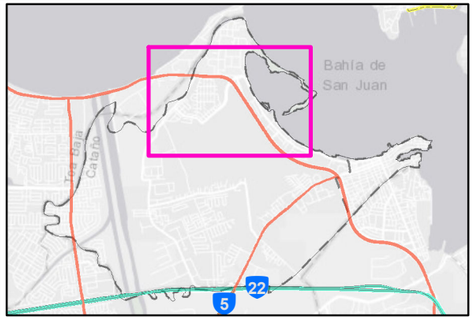

Cataño: Sectores Inundables

0 0.075 0.15 0.3 Mi
0 0.125 0.25 0.5 Km

Rosaleda
Century Garden
Levittown* 6ta. Sección
Aquaparque
Mansión del Norte
Mansión del Río
Mansión del Sur
Levittville
Levittown* 7ma. Sección
Levittown* Sección 5ta. A
Toa Baja
Cataño
Pradera
Dos Ríos
Villa del Río
Palmas
Sabana Seca
Almira
Valparaíso
Villa Aurora
Las Palmas
William Fuertes
Jardines de Cataño
Palm Court
Bajo Costo
Las Vegas
Frontera
Bayamón
Enramada
Villa Marisol**
Toa Baja
Bayamón
Villa Marisol**
Valle Verde I
Valle Verde III

Sectores dentro de la Zona del 1% de Inundación (31)

Sectores dentro de la Zona del 0.2% de Inundación (0)

Puentes dentro de la Zona del 1% de Inundación

Puentes dentro de la Zona del 0.2% de Inundación

Puentes Cerrados Post-María

LiMWA

Zona A

Cauce Mayor

Zona AE

Límite Municipal

Zona A Costera

Zona AO

Zona VE

0.2% de Probabilidad de Inundación

Límite de Barrio

N
W E
S

Fuentes de Datos

Sectores: Comisión Estatal de Elecciones
Puentes: US National Bridge Inventory
Puentes Cerrados: Crowd Rescue HQ
(ArcGIS Online)

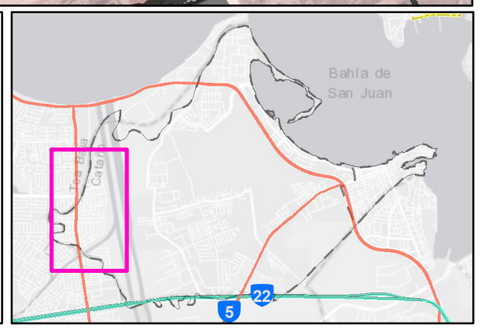

Cataño: Sectores Inundables

0 0.075 0.15 0.3 Mi
0 0.125 0.25 0.5 Km

Sectores dentro de la Zona del 1% de Inundación (20)

Sectores dentro de la Zona del 0.2% de Inundación (0)

Puentes dentro de la Zona del 1% de Inundación

Puentes dentro de la Zona del 0.2% de Inundación

Puentes Cerrados Post-María

LiMWA

Zona A

Cauce Mayor

Zona AE

Límite Municipal

Zona A Costera

Zona AO

Zona VE

0.2% de Probabilidad de Inundación

Límite de Barrio

N W E S

Fuentes de Datos

Sectores: Comisión Estatal de Elecciones
Puentes: US National Bridge Inventory
Puentes Cerrados: Crowd Rescue HQ (ArcGIS Online)

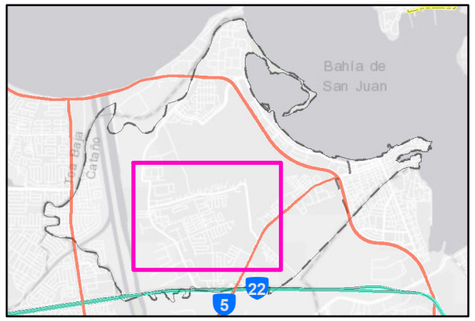

Cataño: Sectores Inundables

0 0.05 0.1 0.2 Mi
0 0.075 0.15 0.3 Km

Bahía Court
Matienzo Cintrón
Puntilla
Vietnam**
Vista al Mar
Coquí II
Coquí
Palmas Barrio Pueblo
Cataño
Guaynabo
Barrio Pueblo Pueblo Viejo
Villa Concepción II
Ciudad Feliz
Sunset Harbor
Vietnam**
Amelia**
Villa Concepción
Juana Matos
Juana Matos
Amelia**

Sectores dentro de la Zona del 1% de Inundación (16)

Sectores dentro de la Zona del 0.2% de Inundación (0)

Puentes dentro de la Zona del 1% de Inundación

Puentes dentro de la Zona del 0.2% de Inundación

Puentes Cerrados Post-María

LiMWA

Zona A

Cauce Mayor

Zona AE

Límite Municipal

Zona A Costera

Zona AO

Zona VE

0.2% de Probabilidad de Inundación

Límite de Barrio

N W E S

Fuentes de Datos
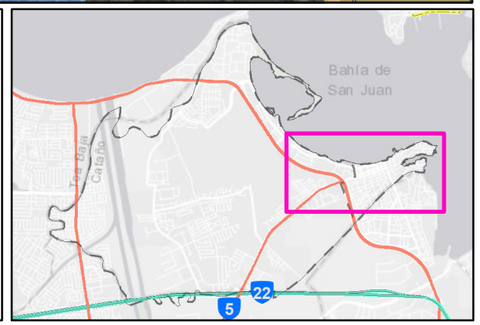
Sectores: Comisión Estatal de Elecciones
Puentes: US National Bridge Inventory
Puentes Cerrados: Crowd Rescue HQ (ArcGIS Online)