Ceiba: Sectores Inundables

0 0.05 0.1 0.2 Mi
0 0.075 0.15 0.3 Km

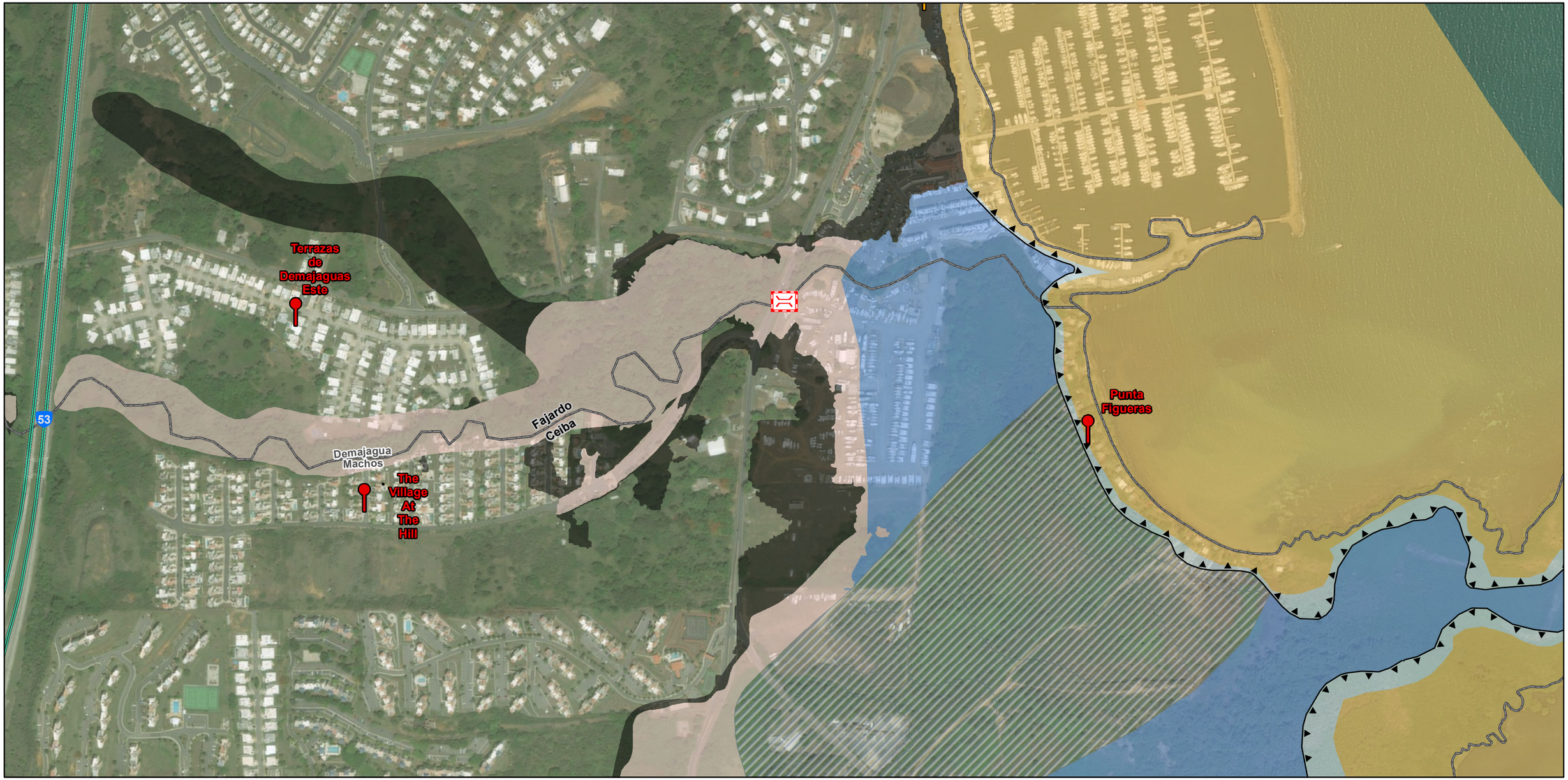

Sectores dentro de la Zona del 1% de Inundación (3)

Sectores dentro de la Zona del 0.2% de Inundación (1)

Puentes dentro de la Zona del 1% de Inundación

Puentes dentro de la Zona del 0.2% de Inundación

Puentes Cerrados Post-María

LiMWA

Zona A

Cauce Mayor

Zona AE

Límite Municipal

Zona A Costera

Zona AO

Zona VE

0.2% de Probabilidad de Inundación

Límite de Barrio

N W E S

Fuentes de Datos

Sectores: Comisión Estatal de Elecciones
Puentes: US National Bridge Inventory
Puentes Cerrados: Crowd Rescue HQ
(ArcGIS Online)

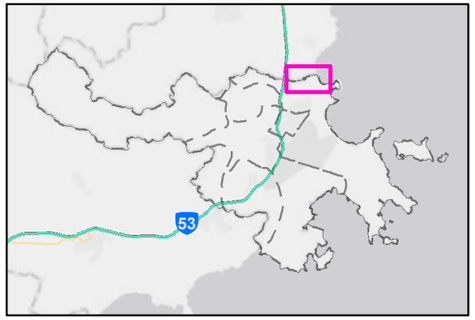

Ceiba: Sectores Inundables

0 0.04 0.08 0.16 Mi
0 0.05 0.1 0.2 Km

Sectores dentro de la Zona del 1% de Inundación (1)

Sectores dentro de la Zona del 0.2% de Inundación (4)

Puentes dentro de la Zona del 1% de Inundación

Puentes dentro de la Zona del 0.2% de Inundación

Puentes Cerrados Post-María

LiMWA

Zona A

Cauce Mayor

Zona AE

Límite Municipal

Zona A Costera

Zona AO

Zona VE

0.2% de Probabilidad de Inundación

Límite de Barrio

N W E S

Fuentes de Datos

Sectores: Comisión Estatal de Elecciones
Puentes: US National Bridge Inventory
Puentes Cerrados: Crowd Rescue HQ (ArcGIS Online)

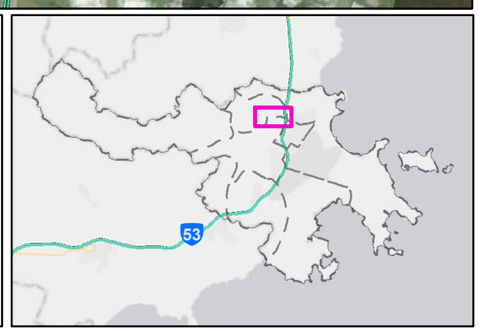

Ceiba: Sectores Inundables

0 0.0475 0.095 0.19 Mi
0 0.075 0.15 0.3 Km

Sectores dentro de la Zona del 1% de Inundación (11)

Sectores dentro de la Zona del 0.2% de Inundación (6)

Puentes dentro de la Zona del 1% de Inundación

Puentes dentro de la Zona del 0.2% de Inundación

Puentes Cerrados Post-María

LiMWA

Zona A

Cauce Mayor

Zona AE

Límite Municipal

Zona A Costera

Zona AO

Zona VE

0.2% de Probabilidad de Inundación

Límite de Barrio

N W E S

Fuentes de Datos

Sectores: Comisión Estatal de Elecciones
Puentes: US National Bridge Inventory
Puentes Cerrados: Crowd Rescue HQ (ArcGIS Online)

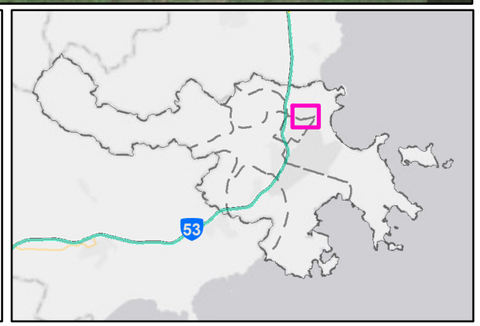

Ceiba: Sectores Inundables

0 0.045 0.09 0.18 Mi
0 0.05 0.1 0.2 Km

Sectores dentro de la Zona del 1% de Inundación (2)

Sectores dentro de la Zona del 0.2% de Inundación (0)

Puentes dentro de la Zona del 1% de Inundación

Puentes dentro de la Zona del 0.2% de Inundación

Puentes Cerrados Post-María

LiMWA

Zona A

Cauce Mayor

Zona AE

Límite Municipal

Zona A Costera

Zona AO

Zona VE

0.2% de Probabilidad de Inundación

Límite de Barrio

N W E S

Fuentes de Datos

Sectores: Comisión Estatal de Elecciones
Puentes: US National Bridge Inventory
Puentes Cerrados: Crowd Rescue HQ
(ArcGIS Online)

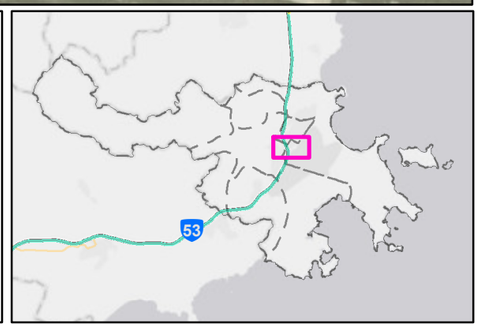

Ceiba: Sectores Inundables

0 0.075 0.15 0.3 Mi
0 0.125 0.25 0.5 Km

Sol
Nuevas (Quebarad seca)
Quebrada Seca Daguao
Guayacán Quebrada Seca
53
Nuevas
Daguao
Daguao
Los Millones
Promised Land
Ceiba
Naguabo
Shangai
Medina
Fanguito
Bundy
Roosevelt Gardens

Sectores dentro de la Zona del 1% de Inundación (9)

Sectores dentro de la Zona del 0.2% de Inundación (1)

Puentes dentro de la Zona del 1% de Inundación

Puentes dentro de la Zona del 0.2% de Inundación

Puentes Cerrados Post-María

LiMWA

Zona A

Cauce Mayor

Zona AE

Límite Municipal

Zona A Costera

Zona AO

Zona VE

0.2% de Probabilidad de Inundación

Límite de Barrio

N W E S

Fuentes de Datos
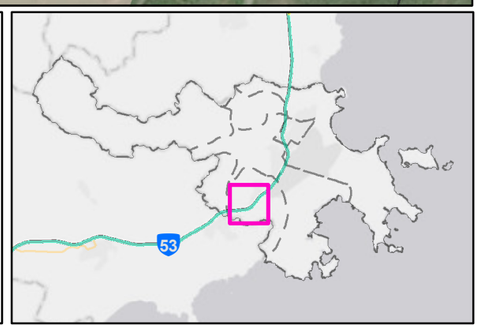
Sectores: Comisión Estatal de Elecciones
Puentes: US National Bridge Inventory
Puentes Cerrados: Crowd Rescue HQ
(ArcGIS Online)