Juana Díaz: Sectores Inundables

0 0.25 0.5 1 Mi
0 0.4 0.8 1.6 Km

Coto Laurel
Vayas
10
Sabana Llana
Capitanejo
Los
Renovales
Ponce
Juana Díaz
Sabana Llana
Cintrona
La
Fe
La
Plena**
La
Cuarta**
La
Cuarta**
El
Bosque
Las
Palomas**
Punta
Brava**
Curva
Turpeau
Sabanetas
Vayas
52
Calzada
Vayas
Capitanejo
Capitanejo
Hoyo
Pepe
Sitio
Callejón
Arús
Polvorín
Los
Feos
Chucho
Fortuna
Cintrona
Segunda
Buyones
Arriba
Buyones
Abajo
Tiburones
Bocachica
Manzanilla
Camn.
Real
Galicia
Galicia
del
Mar
Fort
Allen
Pastillito
Colonia
Ursula
Brisas
del
Valle
Valle
Sereno
Fraizier
Colonia
Potala
Paseo
Sol
y
Mar
Los
Húcares
Cintrona
Capitanejo
Serrano
Singapur
Pastillo
Cataño-
Camboya
Campamento
del
Caribe
Bizarreta**

Sectores dentro de la Zona del 1% de Probabilidad de Inundación Anual (45)

Sectores dentro de la Zona del 0.2% Probabilidad de Inundación Anual (1)

Puentes dentro de la Zona del 1% de Inundación

Puentes dentro de la Zona del 0.2% de Inundación

Puentes Cerrados Post-María

LiMWA
Zona A
Cauce Mayor
Zona AE
Zona A Costera
Zona AO
Zona VE
0.2% de Probabilidad de Inundación
Límite Municipal
Límite de Barrio

N
W E
S

Fuentes de Datos

Sectores: Comisión Estatal de Elecciones
Puentes: US National Bridge Inventory
Puentes Cerrados: Crowd Rescue HQ (ArcGIS Online)

Juana Díaz: Sectores Inundables

0 0.125 0.25 0.5 Mi
0 0.2 0.4 0.8 Km

Pastillito
Fort Allen
Colonia Ursula
Brisas del Valle
Portal del Valle
Fraizier
Hoyo Pepe
Valle Sereno
Paseo Sol y Mar
Arús
Paseo del Parque
Colonia Potala
Los Húcares
Los Feos
Cintrona
Capitanejo
Serrano
Camn. Real
Galicia
Singapur
Pastillo
Cataño-Camboya
Galicia del Mar
Campamento del Caribe Bizarreta**

- Sectores dentro de la Zona del 1% de Probabilidad de Inundación Anual (23)
- Sectores dentro de la Zona del 0.2% Probabilidad de Inundación Anual (0)
- Puentes dentro de la Zona del 1% de Inundación
- Puentes dentro de la Zona del 0.2% de Inundación
- Puentes Cerrados Post-María
- LiMWA
- Zona A
- Cauce Mayor
- Zona AE
- Zona A Costera
- Zona AO
- Zona VE
- 0.2% de Probabilidad de Inundación
- Límite Municipal
- Límite de Barrio

N W E S

Fuentes de Datos

Sectores: Comisión Estatal de Elecciones
Puentes: US National Bridge Inventory
Puentes Cerrados: Crowd Rescue HQ (ArcGIS Online)

Juana Díaz: Sectores Inundables

0 0.1 0.2 0.4 Mi
0 0.15 0.3 0.6 Km

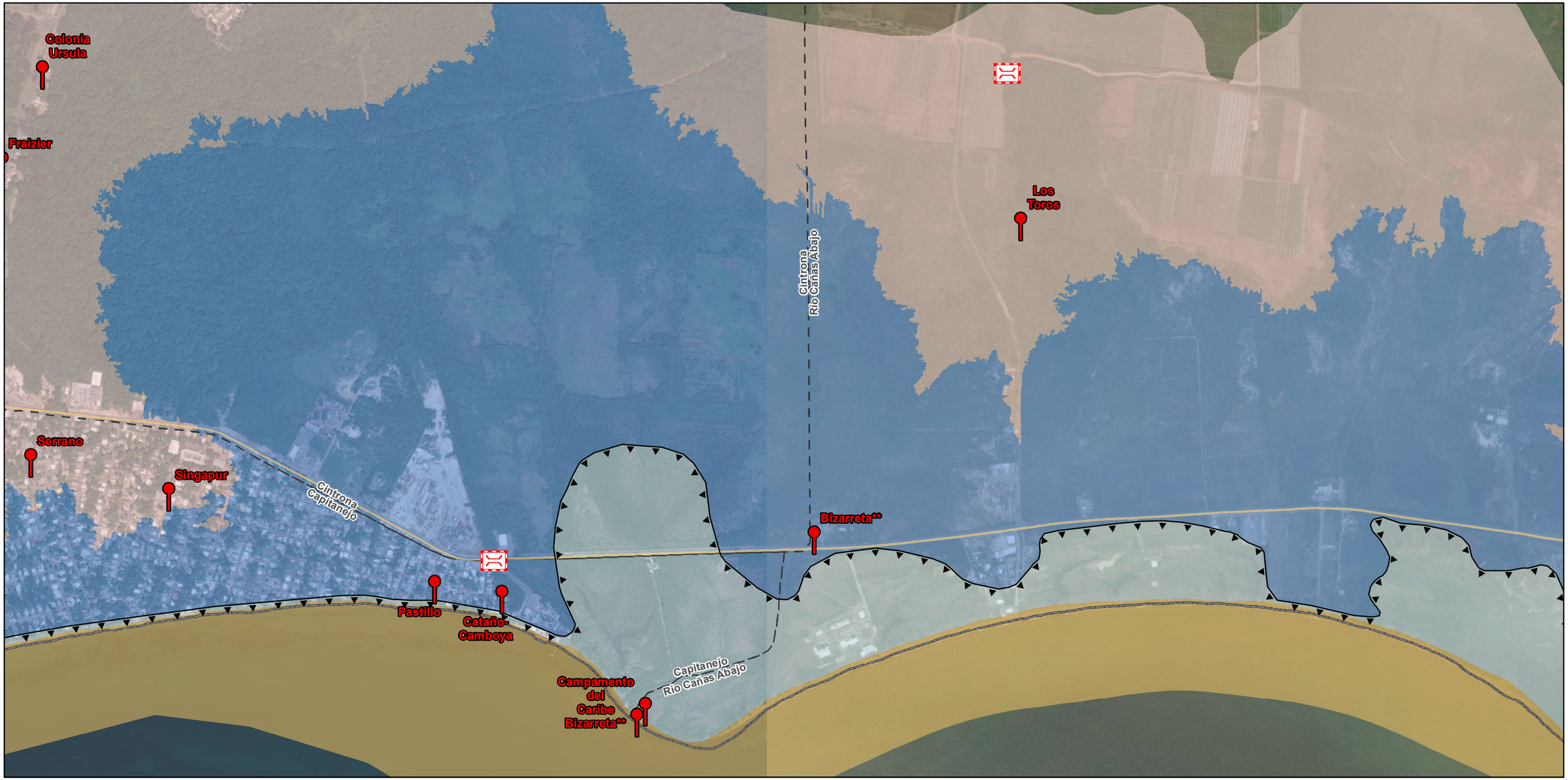

Sectores dentro de la Zona del 1% de Probabilidad de Inundación Anual (10)

Sectores dentro de la Zona del 0.2% Probabilidad de Inundación Anual (0)

Puentes dentro de la Zona del 1% de Inundación

Puentes dentro de la Zona del 0.2% de Inundación

Puentes Cerrados Post-María

LiMWA

Zona A

Cauce Mayor

Zona AE

Zona A Costera

Zona AO

Zona VE

0.2% de Probabilidad de Inundación

Límite Municipal

Límite de Barrio

N W E S

Fuentes de Datos

Sectores: Comisión Estatal de Elecciones
Puentes: US National Bridge Inventory
Puentes Cerrados: Crowd Rescue HQ (ArcGIS Online)

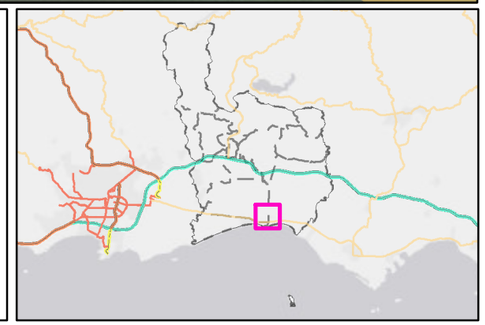

Juana Díaz: Sectores Inundables

0 0.075 0.15 0.3 Mi
0 0.125 0.25 0.5 Km



Sectores dentro de la Zona del 1% de Probabilidad de Inundación Anual (0)

Sectores dentro de la Zona del 0.2% Probabilidad de Inundación Anual (1)

Puentes dentro de la Zona del 1% de Inundación

Puentes dentro de la Zona del 0.2% de Inundación

Puentes Cerrados Post-María

LiMWA

Zona A

Cauce Mayor

Zona AE

Zona A Costera

Zona AO

Zona VE

0.2% de Probabilidad de Inundación

Límite Municipal

Límite de Barrio

N
W E
S

Fuentes de Datos

Sectores: Comisión Estatal de Elecciones
Puentes: US National Bridge Inventory
Puentes Cerrados: Crowd Rescue HQ (ArcGIS Online)

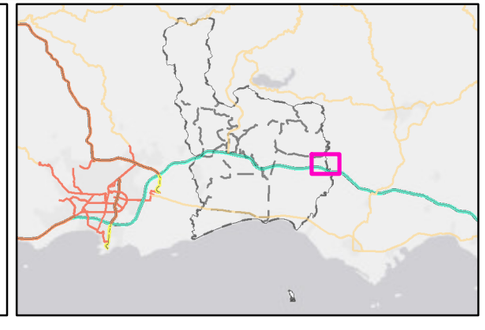

Juana Díaz: Sectores Inundables

0 0.075 0.15 0.3 Mi
0 0.15 0.3 0.6 Km

Callabo Coto Laurel
52
Jacaguas Sabana Llana
Peñoncillo
Ponce Juana Díaz
Santa Rita IV
Santa Rita III
Santa Rita II
Santa Rita I
Nuevas Aguilita
Viejas Aguilita
Sabana Llana Coto Laurel
Amuelas Sabana Llana
Las Magas
Playita
Monte Sol
Amuelas Cintrona

- Sectores dentro de la Zona del 1% de Probabilidad de Inundación Anual (4)
- Sectores dentro de la Zona del 0.2% Probabilidad de Inundación Anual (6)
- Puentes dentro de la Zona del 1% de Inundación
- Puentes dentro de la Zona del 0.2% de Inundación
- Puentes Cerrados Post-María
- LiMWA
- Zona A
- Cauce Mayor
- Zona AE
- Límite Municipal
- Zona A Costera
- Zona AO
- Zona VE
- 0.2% de Probabilidad de Inundación
- Límite de Barrio

N W E S

Fuentes de Datos

Sectores: Comisión Estatal de Elecciones
Puentes: US National Bridge Inventory
Puentes Cerrados: Crowd Rescue HQ
(ArcGIS Online)

Juana Díaz: Sectores Inundables

0 0.075 0.15 0.3 Mi
0 0.15 0.3 0.6 Km



Sectores dentro de la Zona del 1% de Probabilidad de Inundación Anual (9)

Sectores dentro de la Zona del 0.2% Probabilidad de Inundación Anual (7)

Puentes dentro de la Zona del 1% de Inundación

Puentes dentro de la Zona del 0.2% de Inundación

Puentes Cerrados Post-María

LiMWA
Zona A
Cauce Mayor
Zona AE
Zona A Costera
Zona AO
Zona VE
0.2% de Probabilidad de Inundación
Límite Municipal
Límite de Barrio

N W E S

Fuentes de Datos

Sectores: Comisión Estatal de Elecciones
Puentes: US National Bridge Inventory
Puentes Cerrados: Crowd Rescue HQ
(ArcGIS Online)

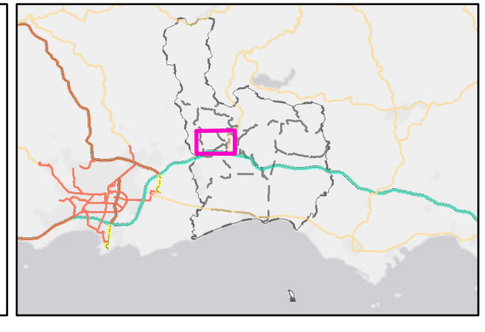

Juana Díaz: Sectores Inundables

0 0.05 0.1 0.2 Mi
0 0.075 0.15 0.3 Km



- Sectores dentro de la Zona del 1% de Probabilidad de Inundación Anual (3)
- Sectores dentro de la Zona del 0.2% Probabilidad de Inundación Anual (1)
- Puentes dentro de la Zona del 1% de Inundación
- Puentes dentro de la Zona del 0.2% de Inundación
- Puentes Cerrados Post-María
- LiMWA
- Zona A
- Cauce Mayor
- Zona AE
- Zona A Costera
- Zona AO
- Zona VE
- 0.2% de Probabilidad de Inundación
- Límite Municipal
- Límite de Barrio

N W E S

Fuentes de Datos

Sectores: Comisión Estatal de Elecciones
Puentes: US National Bridge Inventory
Puentes Cerrados: Crowd Rescue HQ (ArcGIS Online)

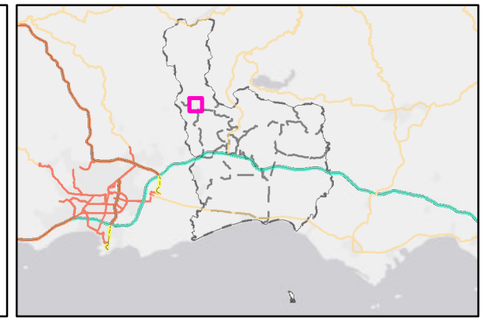

Juana Díaz: Sectores Inundables

0 0.075 0.15 0.3 Mi
0 0.125 0.25 0.5 Km



Sectores dentro de la Zona del 1% de Probabilidad de Inundación Anual (2)

Sectores dentro de la Zona del 0.2% Probabilidad de Inundación Anual (0)

Puentes dentro de la Zona del 1% de Inundación

Puentes dentro de la Zona del 0.2% de Inundación

Puentes Cerrados Post-María

LiMWA

Zona A

Cauce Mayor

Zona AE

Zona A Costera

Zona AO

Zona VE

0.2% de Probabilidad de Inundación

Límite Municipal

Límite de Barrio

N
W E
S

Fuentes de Datos

Sectores: Comisión Estatal de Elecciones
Puentes: US National Bridge Inventory
Puentes Cerrados: Crowd Rescue HQ (ArcGIS Online)

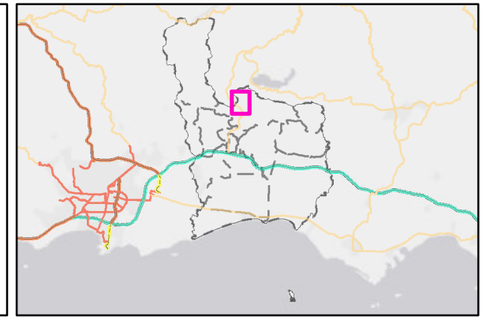

Juana Díaz: Sectores Inundables

0 0.045 0.09 0.18 Mi
0 0.05 0.1 0.2 Km



Sectores dentro de la Zona del 1% de Probabilidad de Inundación Anual (1)

Sectores dentro de la Zona del 0.2% Probabilidad de Inundación Anual (1)

Puentes dentro de la Zona del 1% de Inundación

Puentes dentro de la Zona del 0.2% de Inundación

Puentes Cerrados Post-María

LiMWA

Zona A

Cauce Mayor

Zona AE

Zona A Costera

Zona AO

Zona VE

0.2% de Probabilidad de Inundación

Límite Municipal

Límite de Barrio

N
W E
S

Fuentes de Datos

Sectores: Comisión Estatal de Elecciones
Puentes: US National Bridge Inventory
Puentes Cerrados: Crowd Rescue HQ (ArcGIS Online)

