Ponce: Sectores Inundables

0 0.15 0.3 0.6 Mi
0 0.25 0.5 1 Km

Sabanetas
Sabanetas Vayas
Curva Turpeau
Calzada
Vayas
52
10
Vayas Capitanejo
Capitanejo
La Plena**
La Fe
La Plena**
La Cuarta**
La Cuarta**
Cintrona Sabana Llana
Las Palomas**
El Bosque
Juana Díaz Ponce
Punta Brava**
Hoyo Pepe
Arús
Sitio Callejón
Cintrona Capitanejo
Polvorín
Los Feos
Cintrona Segunda
Buyones Arriba
Chucho
Fortuna
Buyones Abajo
Tiburones
Capitanejo Capitanejo
Bocachica

Sectores dentro de la Zona del 1% de Probabilidad de Inundación Anual (24)

Sectores dentro de la Zona del 0.2% Probabilidad de Inundación Anual (1)

Puentes dentro de la Zona del 1% de Inundación

Puentes dentro de la Zona del 0.2% de Inundación

Puentes Cerrados Post-María

LiMWA
Zona A
Cauce Mayor
Zona AE
Zona A Costera
Zona AO
Zona VE
0.2% de Probabilidad de Inundación
Límite Municipal
Límite de Barrio

Fuentes de Datos

Sectores: Comisión Estatal de Elecciones
Puentes: US National Bridge Inventory
Puentes Cerrados: Crowd Rescue HQ
(ArcGIS Online)

N W E S

Ponce: Sectores Inundables

0 0.075 0.15 0.3 Mi
0 0.1 0.2 0.4 Km



Sectores dentro de la Zona del 1% de Probabilidad de Inundación Anual (4)

Sectores dentro de la Zona del 0.2% Probabilidad de Inundación Anual (5)

Puentes dentro de la Zona del 1% de Inundación

Puentes dentro de la Zona del 0.2% de Inundación

Puentes Cerrados Post-María

LiMWA

Zona A

Cauce Mayor

Zona AE

Zona A Costera

Zona AO

Zona VE

0.2% de Probabilidad de Inundación

Límite Municipal

Límite de Barrio

N W E S

Fuentes de Datos

Sectores: Comisión Estatal de Elecciones
Puentes: US National Bridge Inventory
Puentes Cerrados: Crowd Rescue HQ
(ArcGIS Online)

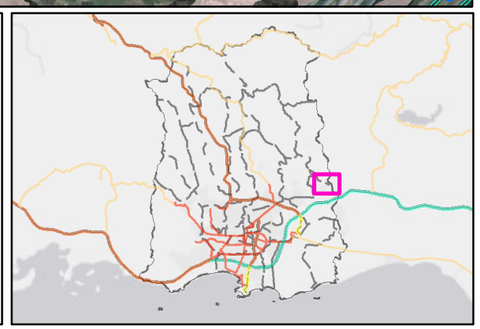

Ponce: Sectores Inundables

0 0.05 0.1 0.2 Mi
0 0.1 0.2 0.4 Km



Sectores dentro de la Zona del 1% de Probabilidad de Inundación Anual (2)

Sectores dentro de la Zona del 0.2% Probabilidad de Inundación Anual (1)

Puentes dentro de la Zona del 1% de Inundación

Puentes dentro de la Zona del 0.2% de Inundación

Puentes Cerrados Post-María

LiMWA
Zona A
Cauce Mayor
Zona AE
Zona A Costera
Zona AO
Zona VE
0.2% de Probabilidad de Inundación
Límite Municipal
Límite de Barrio

N W E S

Fuentes de Datos

Sectores: Comisión Estatal de Elecciones
Puentes: US National Bridge Inventory
Puentes Cerrados: Crowd Rescue HQ (ArcGIS Online)

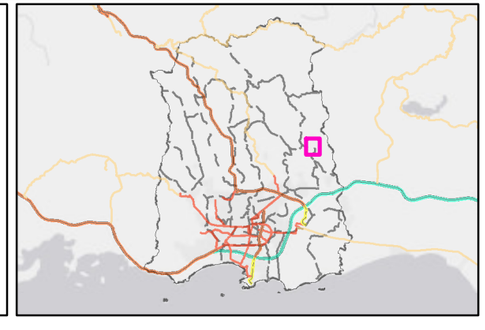

Ponce: Sectores Inundables

0 0.05 0.1 0.2 Mi
0 0.1 0.2 0.4 Km



Sectores dentro de la Zona del 1% de Probabilidad de Inundación Anual (3)

Sectores dentro de la Zona del 0.2% Probabilidad de Inundación Anual (0)

Puentes dentro de la Zona del 1% de Inundación

Puentes dentro de la Zona del 0.2% de Inundación

Puentes Cerrados Post-María

LiMWA

Zona A

Cauce Mayor

Zona AE

Zona A Costera

Zona AO

Zona VE

0.2% de Probabilidad de Inundación

Límite Municipal

Límite de Barrio

N
W E
S

Fuentes de Datos

Sectores: Comisión Estatal de Elecciones
Puentes: US National Bridge Inventory
Puentes Cerrados: Crowd Rescue HQ
(ArcGIS Online)

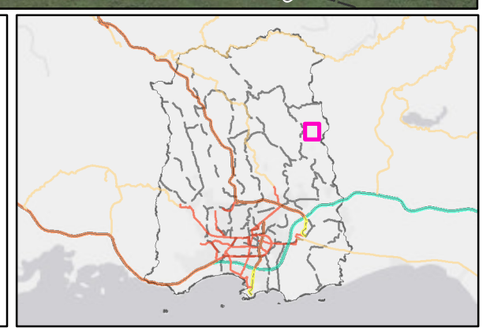

Ponce: Sectores Inundables

0 0.125 0.25 0.5 Mi
0 0.2 0.4 0.8 Km

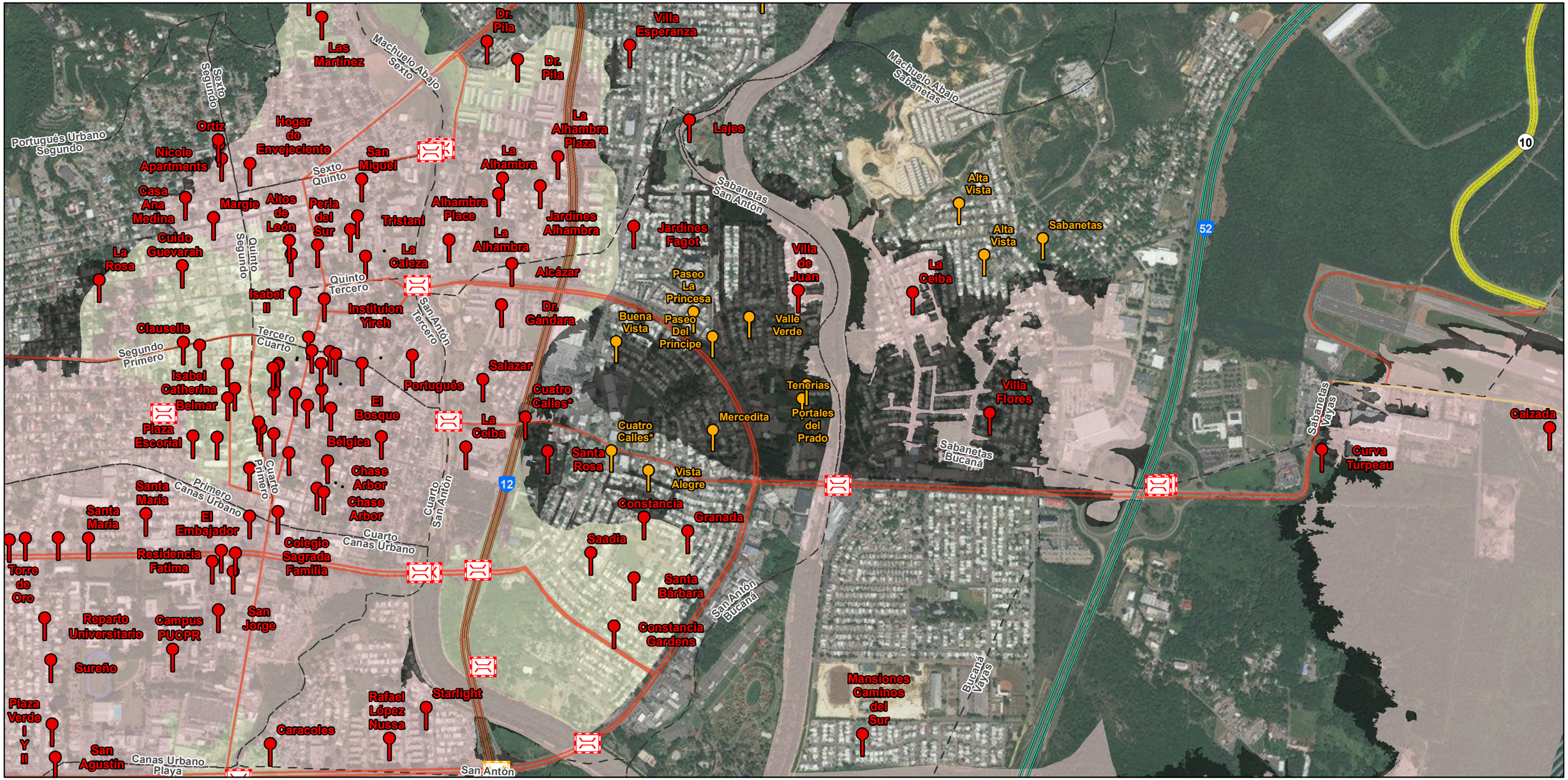

Sectores dentro de la Zona del 1% de Probabilidad de Inundación Anual (98)

Sectores dentro de la Zona del 0.2% Probabilidad de Inundación Anual (13)

Puentes dentro de la Zona del 1% de Inundación

Puentes dentro de la Zona del 0.2% de Inundación

Puentes Cerrados Post-María

LiMWA

Zona A

Cauce Mayor

Zona AE

Zona A Costera

Zona AO

Zona VE

0.2% de Probabilidad de Inundación

Límite Municipal

Límite de Barrio

Fuentes de Datos

Sectores: Comisión Estatal de Elecciones
Puentes: US National Bridge Inventory
Puentes Cerrados: Crowd Rescue HQ (ArcGIS Online)

Ponce: Sectores Inundables

0 0.1 0.2 0.4 Mi
0 0.175 0.35 0.7 Km



Sectores dentro de la Zona del 1% de Probabilidad de Inundación Anual (13)

Sectores dentro de la Zona del 0.2% Probabilidad de Inundación Anual (3)

Puentes dentro de la Zona del 1% de Inundación

Puentes dentro de la Zona del 0.2% de Inundación

Puentes Cerrados Post-María

LiMWA

Zona A

Cauce Mayor

Zona AE

Zona A Costera

Zona AO

Zona VE

0.2% de Probabilidad de Inundación

Límite Municipal

Límite de Barrio

N
W E
S

Fuentes de Datos

Sectores: Comisión Estatal de Elecciones
Puentes: US National Bridge Inventory
Puentes Cerrados: Crowd Rescue HQ
(ArcGIS Online)

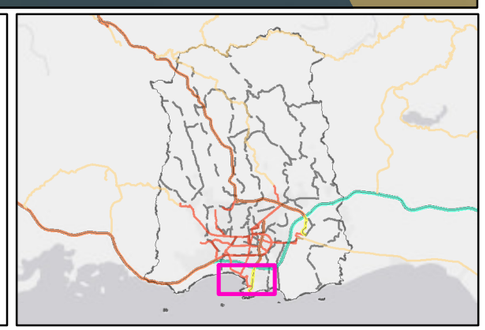

Ponce: Sectores Inundables

0 0.05 0.1 0.2 Mi
0 0.1 0.2 0.4 Km

Perla Del Sur
Perla Del Sur
Villa Grillasca
Reparto Universitario
San Jorge
Torre Plaza Del Sur
Japs
Campus PUCPR
Sureño
Pámpanos
Plaza Verde I Y II
Starlight
Rafael López Nussa
Caracoles
San Agustín
Canas Urbano Playa
San Antón Playa
Ramos Antonini
Valle Real
Canas Playa
Tabonuco
Égida Sor Isolina Ferré
Villa Pámpanos
52
Hogar Geriatrico Asociación Benefica
Vistas del Mar
Tabahiba
Villa Tabahiba
Lirios Del Sur
12

Sectores dentro de la Zona del 1% de Probabilidad de Inundación Anual (25)

Sectores dentro de la Zona del 0.2% Probabilidad de Inundación Anual (0)

Puentes dentro de la Zona del 1% de Inundación

Puentes dentro de la Zona del 0.2% de Inundación

Puentes Cerrados Post-María

LiMWA
Zona A
Cauce Mayor
Zona AE
Zona A Costera
Zona AO
Zona VE
0.2% de Probabilidad de Inundación
Límite Municipal
Límite de Barrio

Fuentes de Datos

Sectores: Comisión Estatal de Elecciones
Puentes: US National Bridge Inventory
Puentes Cerrados: Crowd Rescue HQ
(ArcGIS Online)

Ponce: Sectores Inundables

0 0.075 0.15 0.3 Mi
0 0.125 0.25 0.5 Km

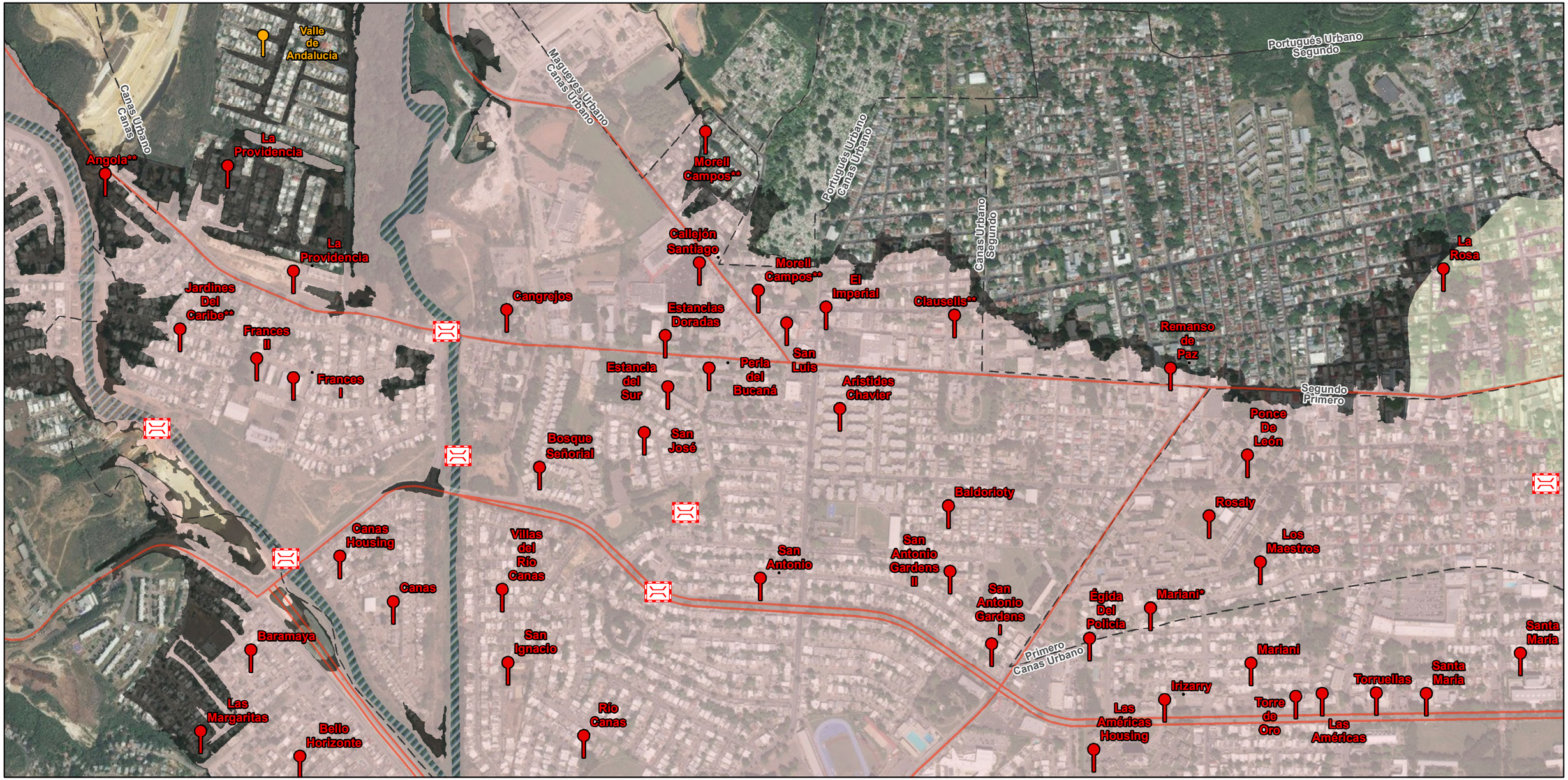

Sectores dentro de la Zona del 1% de Probabilidad de Inundación Anual (46)

Sectores dentro de la Zona del 0.2% Probabilidad de Inundación Anual (1)

Puentes dentro de la Zona del 1% de Inundación

Puentes dentro de la Zona del 0.2% de Inundación

Puentes Cerrados Post-María

LiMWA

Zona A

Cauce Mayor

Zona AE

Zona A Costera

Zona AO

Zona VE

0.2% de Probabilidad de Inundación

Límite Municipal

Límite de Barrio

Fuentes de Datos

Sectores: Comisión Estatal de Elecciones
Puentes: US National Bridge Inventory
Puentes Cerrados: Crowd Rescue HQ (ArcGIS Online)

Ponce: Sectores Inundables

0 0.075 0.15 0.3 Mi
0 0.125 0.25 0.5 Km

Portugués Urbano Segundo
Nicole Apartments
Hogar de Envejeciente
Sexto Segundo
Sexto Quinto
San Miguel
Tristani
Margie
Altos de León
Trinidad
Quinto Segundo
Quinto Machuelo Abajo
La Alhambra
Alhambra Place
La Alhambra Plaza
Jardines Alhambra
Jardines Fagot
Canas Urbano Segundo
Cuido Guevarah
Zamora
Perla del Sur
La Caleza
La Rosa
Alcázar
Machuelo Abajo San Antón
Quinto Tercero
Clausells**
Isabel II
Instituion Yireh
Dr. Gándara
Paseo La Princesa
Paseo Del Príncipe
Remanso de Paz
Tercero Segundo
Tercero Cuarto
Don Ramon de Perapi
Clausells
Isabel Catherina
Mario Abdón
Portugués
Buena Vista
San Antón Tercero
Segundo Primero
Margarita
12
Ponce De León
Efren Cancel
El Retiro
Salazar
Aurora Apartments
Belmar
Cuarto Primero
Marina
El Bosque
Cuatro Calles*
Mercedita
Baldorioty
Rosaly
Plaza Escorial
Concordia
Paseo Jardines del Jobo
Bélgica
La Ceiba
Santa Rosa
Cuatro Calles*
Vista Alegre
San Antonio Gardens II
Los Maestros
Ponciana
Chase Arbor
Darlington
Égida Del Policía
Mariani*
El Señorial
Campeche Housing
Chase Arbor
Primero Canas Urbano
Santa María
Mariani
Constancia
Granada
San Antonio Gardens
El Embajador
Irizarry
Torruellas
Santa María
University Suites
Del Carmen
Colegio Sagrada Familia
Cuarto Canas Urbano
Cuarto San Antón
Las Américas Housing
Torre de Oro
Las Américas
Residencia Fátima
Twin Towers
Saadia
Santa Bárbara

Sectores dentro de la Zona del 1% de Probabilidad de Inundación Anual (89)

Sectores dentro de la Zona del 0.2% Probabilidad de Inundación Anual (6)

Puentes dentro de la Zona del 1% de Inundación

Puentes dentro de la Zona del 0.2% de Inundación

Puentes Cerrados Post-María

LiMWA
Zona A
Cauce Mayor
Zona AE
Zona A Costera
Zona AO
Zona VE
0.2% de Probabilidad de Inundación
Límite Municipal
Límite de Barrio

Fuentes de Datos

Sectores: Comisión Estatal de Elecciones
Puentes: US National Bridge Inventory
Puentes Cerrados: Crowd Rescue HQ (ArcGIS Online)

Ponce: Sectores Inundables

0 0.1 0.2 0.4 Mi
0 0.175 0.35 0.7 Km

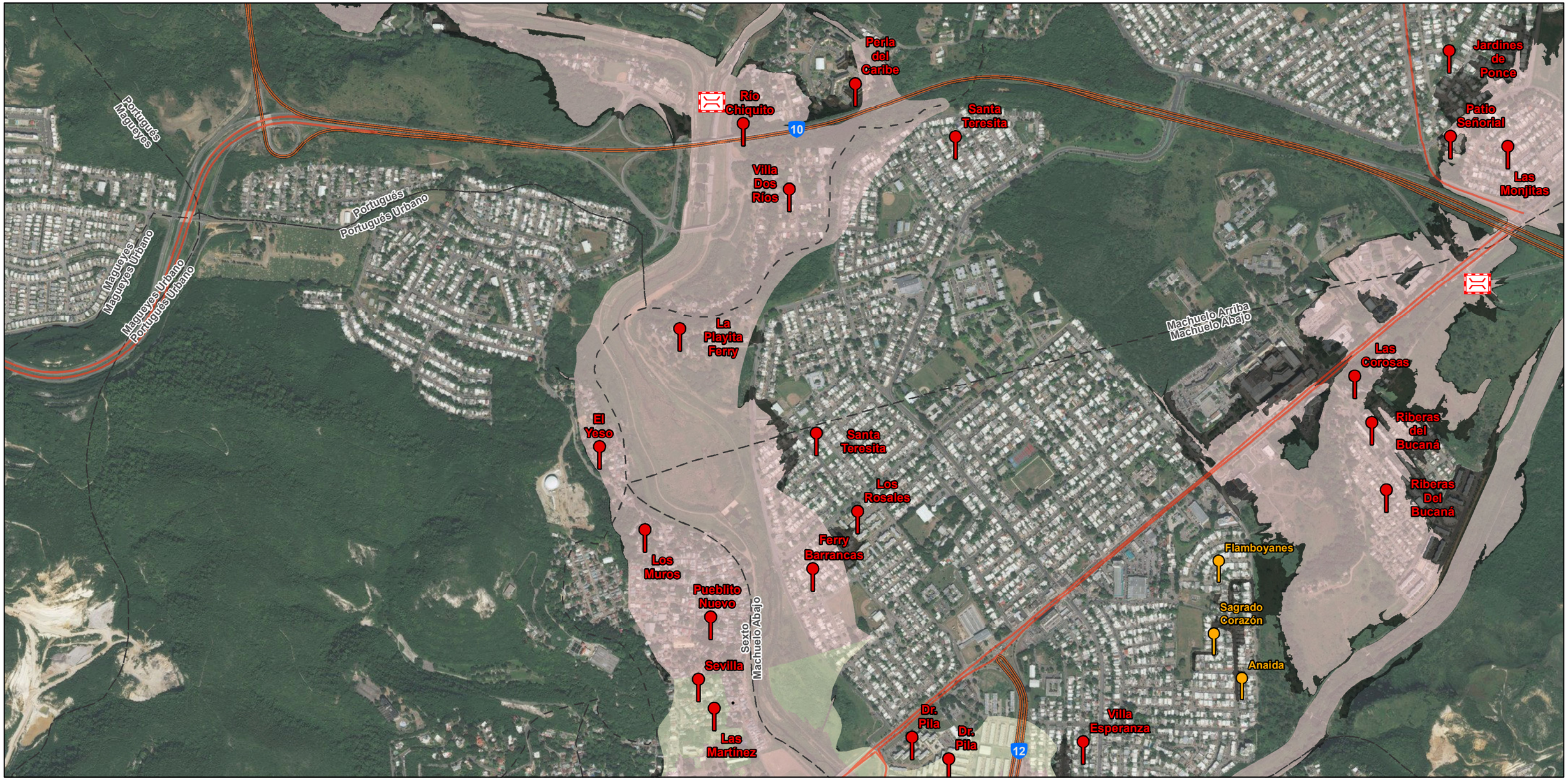

Sectores dentro de la Zona del 1% de Probabilidad de Inundación Anual (22)

Sectores dentro de la Zona del 0.2% Probabilidad de Inundación Anual (3)

Puentes dentro de la Zona del 1% de Inundación

Puentes dentro de la Zona del 0.2% de Inundación

Puentes Cerrados Post-María

LiMWA

Zona A

Cauce Mayor

Zona AE

Zona A Costera

Zona AO

Zona VE

0.2% de Probabilidad de Inundación

Límite Municipal

Límite de Barrio

N W E S

Fuentes de Datos

Sectores: Comisión Estatal de Elecciones
Puentes: US National Bridge Inventory
Puentes Cerrados: Crowd Rescue HQ (ArcGIS Online)

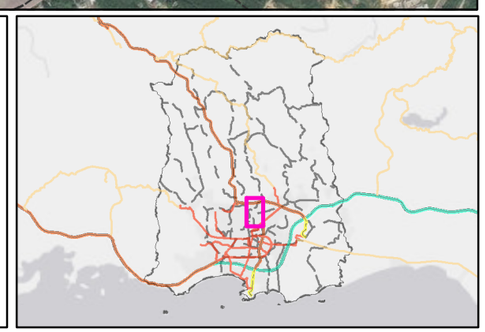

Ponce: Sectores Inundables

0 0.15 0.3 0.6 Mi
0 0.225 0.45 0.9 Km

Machuelo Arriba Portugués
Perla del Caribe
Río Chiquito
Villa Dos Ríos
Santa Teresita
Jardines de Ponce
Golpeavisa
Valle Alto
La Ponderosa
Mansión Real
Mansión del Sur
Patio Señorial
Las Monjitas
El Bronce
Cerrillos Sabanetas
Cerrillos Coto Laurel
Machuelo Arriba
Machuelo Abajo
Las Corosas
Riberas del Bucaná
Riberas Del Bucaná
Machuelo Abajo Sabanetas
Coto Laurel Sabanetas
La Playita Ferry
Santa Teresita
Portugués
Los Rosales
Ferry Barrancas
Los Muros
Pueblito Nuevo
Sevilla
Las Martínez
Flamboyanes
Sagrado Corazón
Anaida
Coto Laurel Vayas
10
12
52

Sectores dentro de la Zona del 1% de Probabilidad de Inundación Anual (25)

Sectores dentro de la Zona del 0.2% Probabilidad de Inundación Anual (4)

Puentes dentro de la Zona del 1% de Inundación

Puentes dentro de la Zona del 0.2% de Inundación

Puentes Cerrados Post-María

LiMWA
Zona A
Cauce Mayor
Zona AE
Zona A Costera
Zona AO
Zona VE
0.2% de Probabilidad de Inundación
Límite Municipal
Límite de Barrio

N
W E
S

Fuentes de Datos

Sectores: Comisión Estatal de Elecciones
Puentes: US National Bridge Inventory
Puentes Cerrados: Crowd Rescue HQ (ArcGIS Online)

Ponce: Sectores Inundables

0 0.1 0.2 0.4 Mi
0 0.175 0.35 0.7 Km

Marueño Quebrada Limón
Marueño Magueyes
Lomas del Sol
El Valle
Tibes Magueyes
Tibes Portugués
10
Canas Magueyes
Villa Ramonita
Portugués Magueyes
Quebrada Limón Canas
Pastillo De Canas*
Estancias del Oriol
Villa Delicias
Casamía
Miramar Housing I Y II
Valle Del Rey
Villa del Caribe
Quintas Del Sur
Portugués Portugués Urbano
Magueyes Magueyes Urbano
Magueyes Urbano Portugués Urbano
Canas Magueyes Urbano
Playita Magueyes

Sectores dentro de la Zona del 1% de Probabilidad de Inundación Anual (12)

Sectores dentro de la Zona del 0.2% Probabilidad de Inundación Anual (0)

Puentes dentro de la Zona del 1% de Inundación

Puentes dentro de la Zona del 0.2% de Inundación

Puentes Cerrados Post-María

LiMWA
Zona A
Cauce Mayor
Zona AE
Zona A Costera
Zona AO
Zona VE
0.2% de Probabilidad de Inundación
Límite Municipal
Límite de Barrio

N W E S

Fuentes de Datos

Sectores: Comisión Estatal de Elecciones
Puentes: US National Bridge Inventory
Puentes Cerrados: Crowd Rescue HQ (ArcGIS Online)

Ponce: Sectores Inundables

0 0.1 0.2 0.4 Mi
0 0.15 0.3 0.6 Km



Sectores dentro de la Zona del 1% de Probabilidad de Inundación Anual (3)

Sectores dentro de la Zona del 0.2% Probabilidad de Inundación Anual (0)

Puentes dentro de la Zona del 1% de Inundación

Puentes dentro de la Zona del 0.2% de Inundación

Puentes Cerrados Post-María

LiMWA
Zona A
Cauce Mayor
Zona AE
Zona A Costera
Zona AO
Zona VE
0.2% de Probabilidad de Inundación
Límite Municipal
Límite de Barrio

N W E S

Fuentes de Datos

Sectores: Comisión Estatal de Elecciones
Puentes: US National Bridge Inventory
Puentes Cerrados: Crowd Rescue HQ (ArcGIS Online)

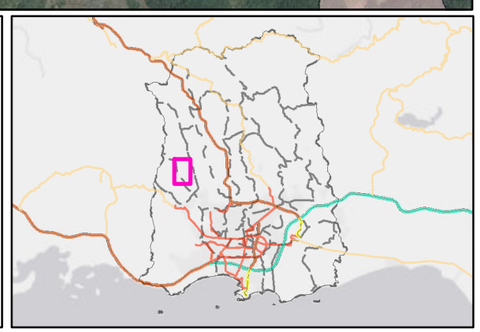

Ponce: Sectores Inundables

0 0.125 0.25 0.5 Mi
0 0.225 0.45 0.9 Km

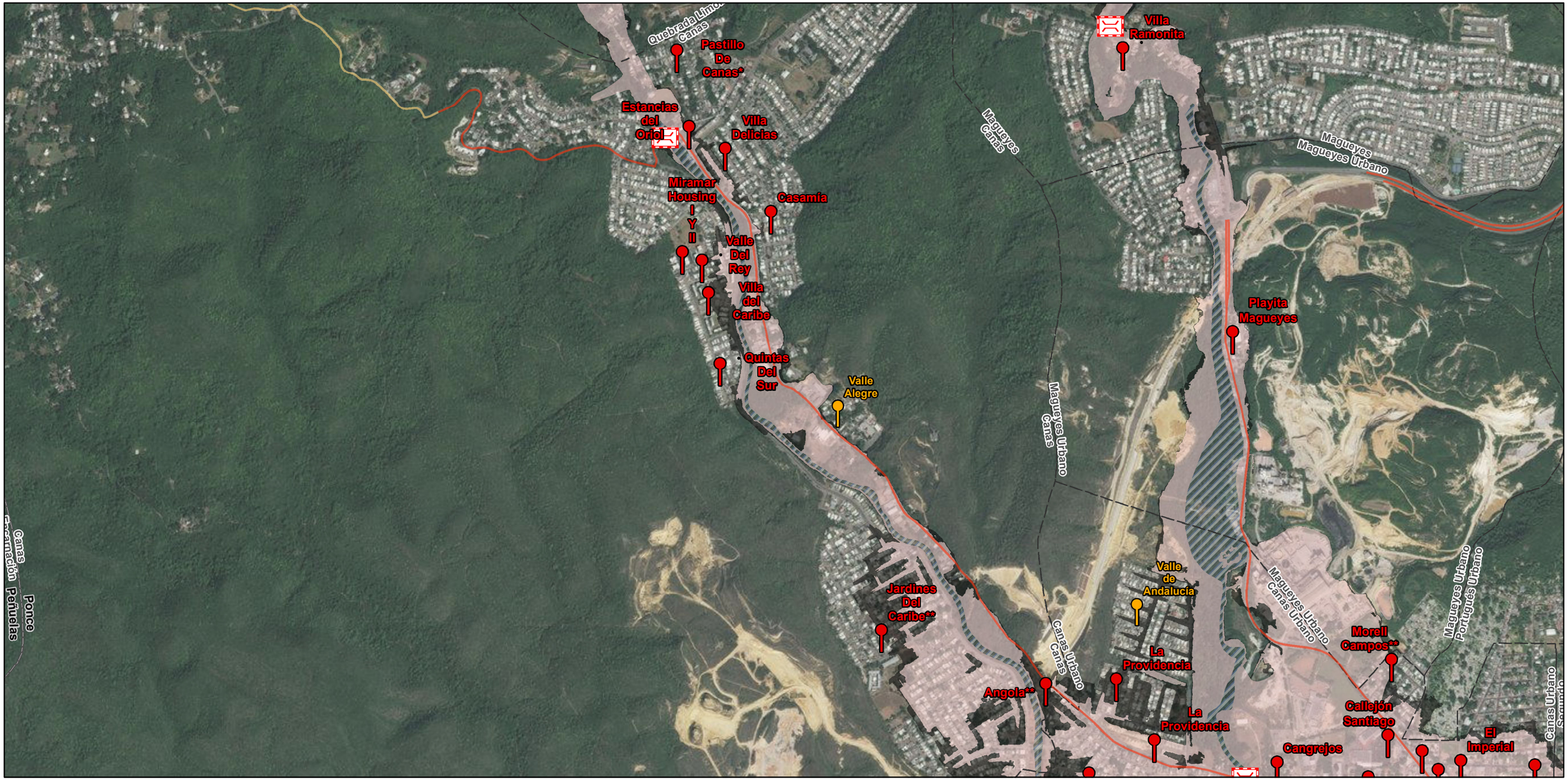

Sectores dentro de la Zona del 1% de Probabilidad de Inundación Anual (23)

Sectores dentro de la Zona del 0.2% Probabilidad de Inundación Anual (2)

Puentes dentro de la Zona del 1% de Inundación

Puentes dentro de la Zona del 0.2% de Inundación

Puentes Cerrados Post-María

LiMWA

Zona A

Cauce Mayor

Zona AE

Zona A Costera

Zona AO

Zona VE

0.2% de Probabilidad de Inundación

Límite Municipal

Límite de Barrio

N W E S

Fuentes de Datos

Sectores: Comisión Estatal de Elecciones
Puentes: US National Bridge Inventory
Puentes Cerrados: Crowd Rescue HQ (ArcGIS Online)

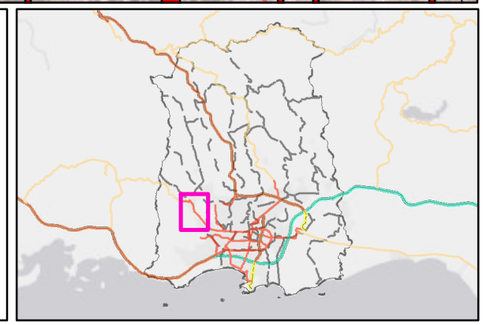

Ponce: Sectores Inundables

0 0.05 0.1 0.2 Mi
0 0.075 0.15 0.3 Km



Sectores dentro de la Zona del 1% de Probabilidad de Inundación Anual (3)

Sectores dentro de la Zona del 0.2% Probabilidad de Inundación Anual (0)

Puentes dentro de la Zona del 1% de Inundación

Puentes dentro de la Zona del 0.2% de Inundación

Puentes Cerrados Post-María

LiMWA
Zona A
Cauce Mayor
Zona AE
Zona A Costera
Zona AO
Zona VE
0.2% de Probabilidad de Inundación
Límite Municipal
Límite de Barrio

N W E S

Fuentes de Datos

Sectores: Comisión Estatal de Elecciones
Puentes: US National Bridge Inventory
Puentes Cerrados: Crowd Rescue HQ
(ArcGIS Online)

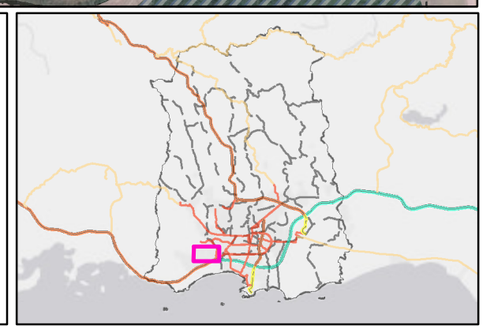

Ponce: Sectores Inundables

0 0.075 0.15 0.3 Mi
0 0.125 0.25 0.5 Km



Sectores dentro de la Zona del 1% de Probabilidad de Inundación Anual (2)

Sectores dentro de la Zona del 0.2% Probabilidad de Inundación Anual (0)

Puentes dentro de la Zona del 1% de Inundación

Puentes dentro de la Zona del 0.2% de Inundación

Puentes Cerrados Post-María

LiMWA
Zona A
Cauce Mayor
Zona AE
Zona A Costera
Zona AO
Zona VE
0.2% de Probabilidad de Inundación
Límite Municipal
Límite de Barrio

N
W E
S

Fuentes de Datos

Sectores: Comisión Estatal de Elecciones
Puentes: US National Bridge Inventory
Puentes Cerrados: Crowd Rescue HQ
(ArcGIS Online)

