Río Grande: Sectores Inundables

0 0.125 0.25 0.5 Mi
0 0.2 0.4 0.8 Km

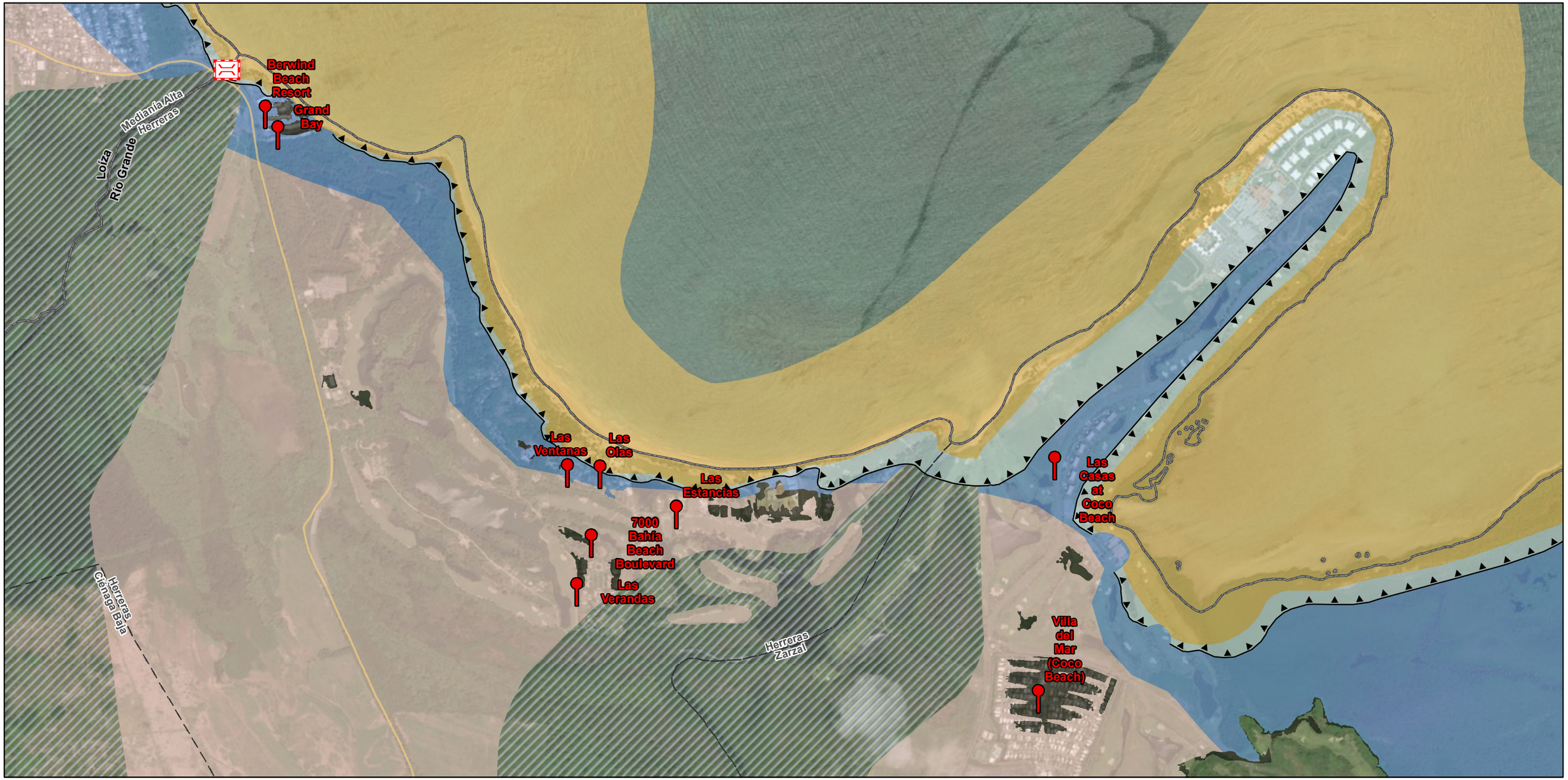

Sectores dentro de la Zona del 1% de Probabilidad de Inundación Anual (9)

Sectores dentro de la Zona del 0.2% Probabilidad de Inundación Anual (0)

Puentes dentro de la Zona del 1% de Inundación

Puentes dentro de la Zona del 0.2% de Inundación

Puentes Cerrados Post-María

LiMWA

Zona A

Cauce Mayor

Zona AE

Zona A Costera

Zona AO

Zona VE

0.2% de Probabilidad de Inundación

Límite Municipal

Límite de Barrio

N W E S

Fuentes de Datos

Sectores: Comisión Estatal de Elecciones
Puentes: US National Bridge Inventory
Puentes Cerrados: Crowd Rescue HQ (ArcGIS Online)

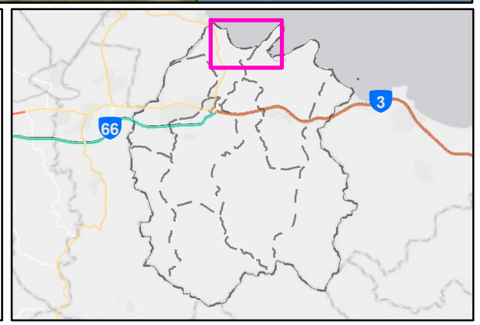

Río Grande: Sectores Inundables

0 0.1 0.2 0.4 Mi
0 0.175 0.35 0.7 Km

Punta Arena
Las Picúas
Vereda del Mar
Bosque del Mar
Continental Beach Resort
Casa del Mar Resort II
Casa del Mar Resort .1
Casa del Mar Resort
Yunque del Mar Resort
Playa del Yunque
Zarzal Mameyes 2
Ocean Sixteen
Río Mar
Río Mar

Sectores dentro de la Zona del 1% de Probabilidad de Inundación Anual (12)

Sectores dentro de la Zona del 0.2% Probabilidad de Inundación Anual (1)

Puentes dentro de la Zona del 1% de Inundación

Puentes dentro de la Zona del 0.2% de Inundación

Puentes Cerrados Post-María

LiMWA
Zona A Costera
Zona A
Zona AO
Cauce Mayor
Zona VE
Zona AE
0.2% de Probabilidad de Inundación
Límite Municipal
Límite de Barrio

N W E S

Fuentes de Datos

Sectores: Comisión Estatal de Elecciones
Puentes: US National Bridge Inventory
Puentes Cerrados: Crowd Rescue HQ (ArcGIS Online)

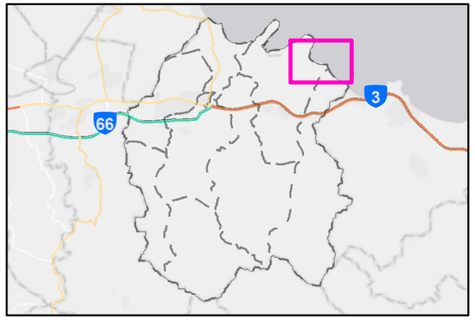

Río Grande: Sectores Inundables

0 0.1 0.2 0.4 Mi
0 0.175 0.35 0.7 Km

Sectores dentro de la Zona del 1% de Probabilidad de Inundación Anual (10)

Sectores dentro de la Zona del 0.2% Probabilidad de Inundación Anual (0)

Puentes dentro de la Zona del 1% de Inundación

Puentes dentro de la Zona del 0.2% de Inundación

Puentes Cerrados Post-María

LiMWA

Zona A

Cauce Mayor

Zona AE

Zona A Costera

Zona AO

Zona VE

0.2% de Probabilidad de Inundación

Límite Municipal

Límite de Barrio

N W E S

Fuentes de Datos

Sectores: Comisión Estatal de Elecciones
Puentes: US National Bridge Inventory
Puentes Cerrados: Crowd Rescue HQ
(ArcGIS Online)

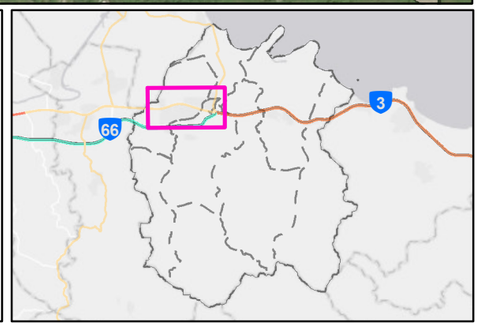

Río Grande: Sectores Inundables

0 0.1 0.2 0.4 Mi
0 0.175 0.35 0.7 Km

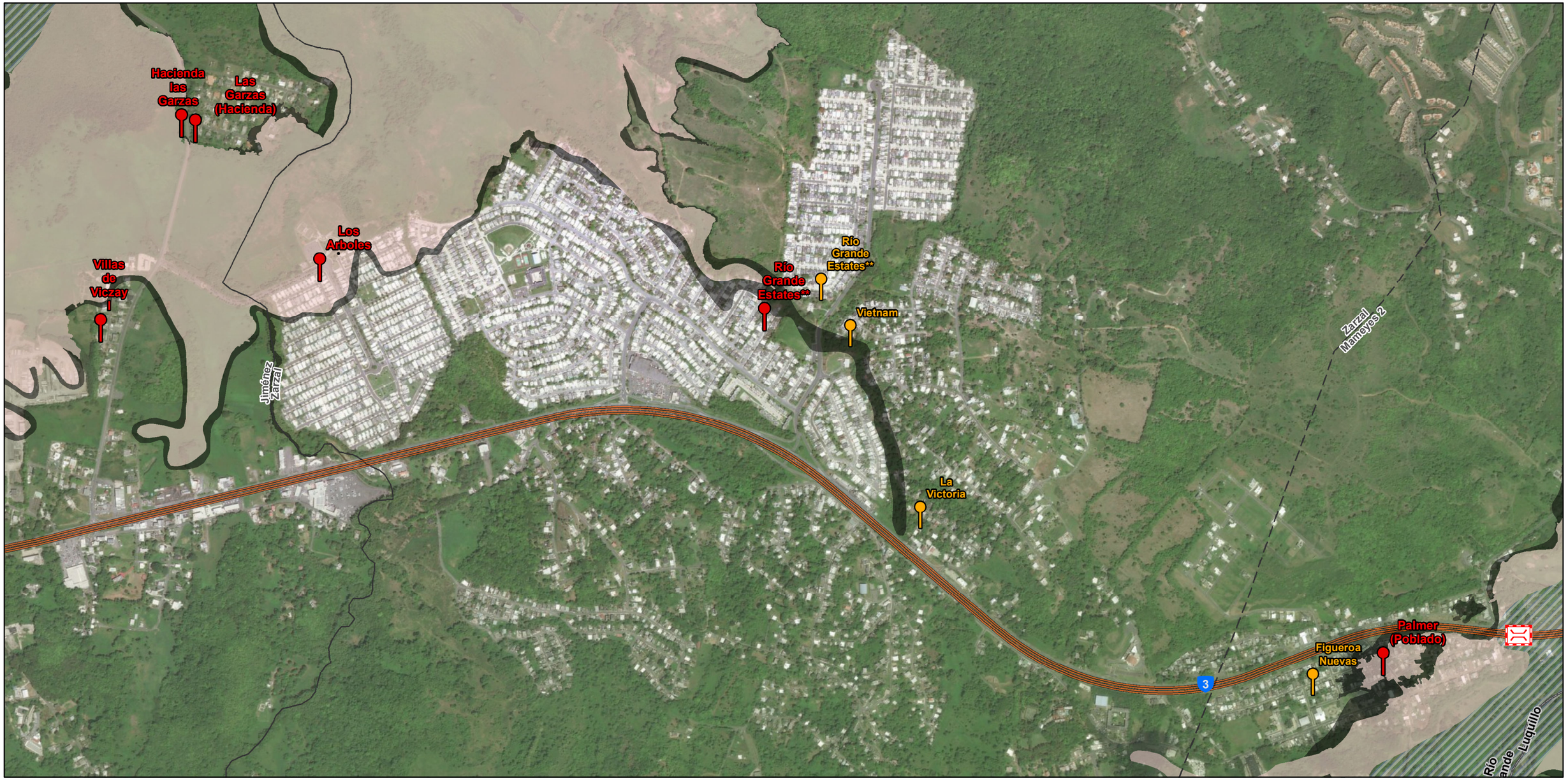

Sectores dentro de la Zona del 1% de Probabilidad de Inundación Anual (6)

Sectores dentro de la Zona del 0.2% Probabilidad de Inundación Anual (4)

Puentes dentro de la Zona del 1% de Inundación

Puentes dentro de la Zona del 0.2% de Inundación

Puentes Cerrados Post-María

LiMWA

Zona A

Cauce Mayor

Zona AE

Zona A Costera

Zona AO

Zona VE

0.2% de Probabilidad de Inundación

Límite Municipal

Límite de Barrio

N W E S

Fuentes de Datos

Sectores: Comisión Estatal de Elecciones
Puentes: US National Bridge Inventory
Puentes Cerrados: Crowd Rescue HQ (ArcGIS Online)

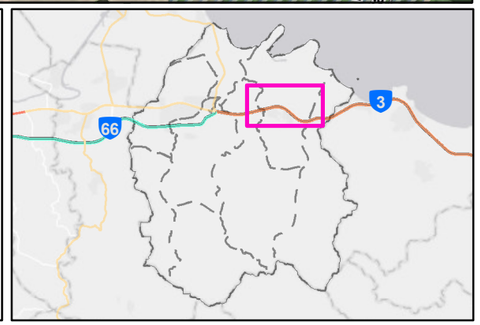

Río Grande: Sectores Inundables

0 0.1 0.2 0.4 Mi
0 0.15 0.3 0.6 Km

Sectores dentro de la Zona del 1% de Probabilidad de Inundación Anual (3)

Sectores dentro de la Zona del 0.2% Probabilidad de Inundación Anual (0)

Puentes dentro de la Zona del 1% de Inundación

Puentes dentro de la Zona del 0.2% de Inundación

Puentes Cerrados Post-María

LiMWA

Zona A

Cauce Mayor

Zona AE

Zona A Costera

Zona AO

Zona VE

0.2% de Probabilidad de Inundación

Límite Municipal

Límite de Barrio

N W E S

Fuentes de Datos

Sectores: Comisión Estatal de Elecciones
Puentes: US National Bridge Inventory
Puentes Cerrados: Crowd Rescue HQ
(ArcGIS Online)

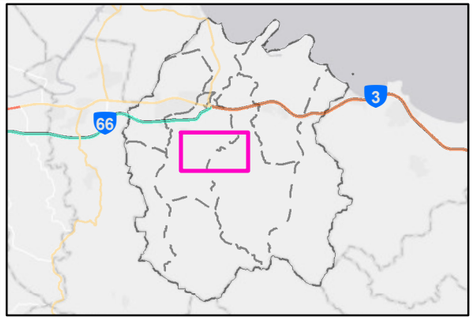

Río Grande: Sectores Inundables

0 0.075 0.15 0.3 Mi
0 0.1 0.2 0.4 Km

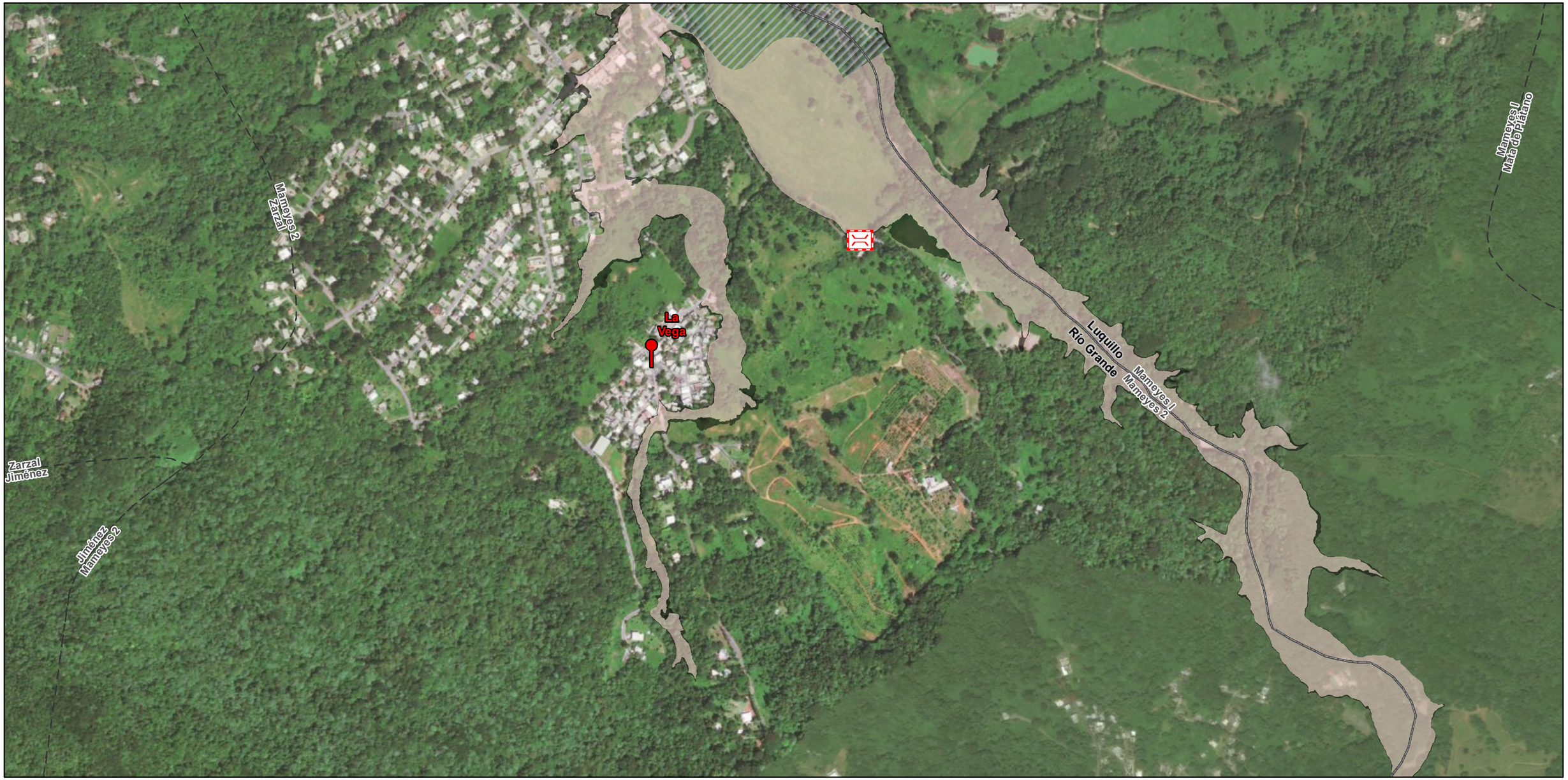

Sectores dentro de la Zona del 1% de Probabilidad de Inundación Anual (1)

Sectores dentro de la Zona del 0.2% Probabilidad de Inundación Anual (0)

Puentes dentro de la Zona del 1% de Inundación

Puentes dentro de la Zona del 0.2% de Inundación

Puentes Cerrados Post-María

LiMWA

Zona A

Cauce Mayor

Zona AE

Zona A Costera

Zona AO

Zona VE

0.2% de Probabilidad de Inundación

Límite Municipal

Límite de Barrio

N
W E
S

Fuentes de Datos
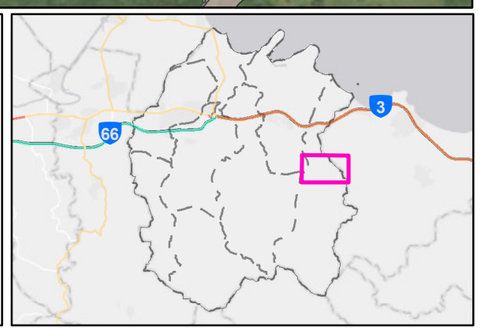
Sectores: Comisión Estatal de Elecciones
Puentes: US National Bridge Inventory
Puentes Cerrados: Crowd Rescue HQ (ArcGIS Online)