San Juan: Sectores Inundables

0 0.075 0.15 0.3 Mi
0 0.125 0.25 0.5 Km



Sectores dentro de la Zona del 1% de Probabilidad de Inundación Anual (6)

Sectores dentro de la Zona del 0.2% Probabilidad de Inundación Anual (1)

Puentes dentro de la Zona del 1% de Inundación

Puentes dentro de la Zona del 0.2% de Inundación

Puentes Cerrados Post-María

LiMWA
Zona A
Cauce Mayor
Zona AE
Límite Municipal
Zona A Costera
Zona AO
Zona VE
0.2% de Probabilidad de Inundación
Límite de Barrio

N W E S

Fuentes de Datos

Sectores: Comisión Estatal de Elecciones
Puentes: US National Bridge Inventory
Puentes Cerrados: Crowd Rescue HQ (ArcGIS Online)

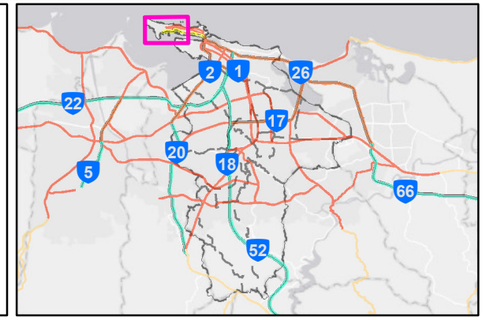

San Juan: Sectores Inundables

0 0.05 0.1 0.2 Mi
0 0.075 0.15 0.3 Km



Sectores dentro de la Zona del 1% de Probabilidad de Inundación Anual (95)

Sectores dentro de la Zona del 0.2% Probabilidad de Inundación Anual (12)

Puentes dentro de la Zona del 1% de Inundación

Puentes dentro de la Zona del 0.2% de Inundación

Puentes Cerrados Post-María

LiMWA
Zona A
Cauce Mayor
Zona AE
Zona A Costera
Zona AO
Zona VE
0.2% de Probabilidad de Inundación
Límite Municipal
Límite de Barrio

Fuentes de Datos

Sectores: Comisión Estatal de Elecciones
Puentes: US National Bridge Inventory
Puentes Cerrados: Crowd Rescue HQ (ArcGIS Online)

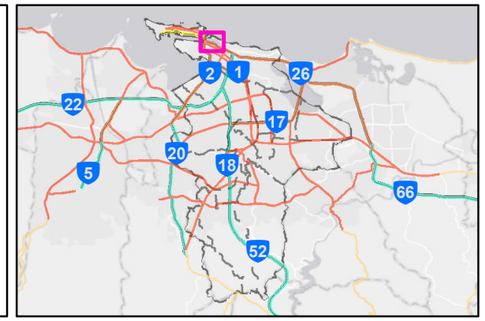

San Juan: Sectores Inundables

0 0.045 0.09 0.18 Mi
0 0.05 0.1 0.2 Km

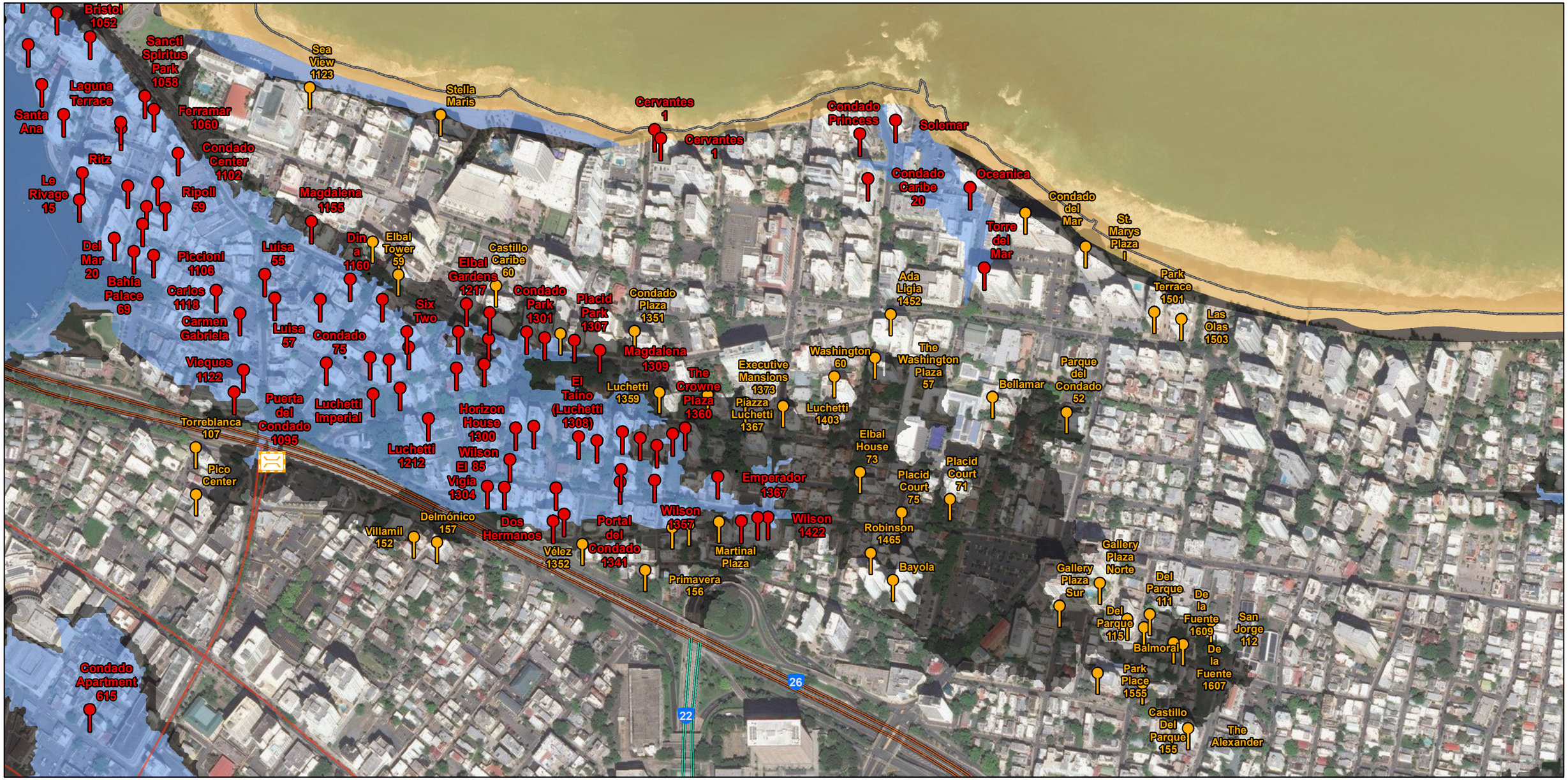

Sectores dentro de la Zona del 1% de Probabilidad de Inundación Anual (80)

Sectores dentro de la Zona del 0.2% Probabilidad de Inundación Anual (46)

Puentes dentro de la Zona del 1% de Inundación

Puentes dentro de la Zona del 0.2% de Inundación

Puentes Cerrados Post-María

LiMWA

Zona A

Cauce Mayor

Zona AE

Zona A Costera

Zona AO

Zona VE

0.2% de Probabilidad de Inundación

Límite Municipal

Límite de Barrio

N W E S

Fuentes de Datos

Sectores: Comisión Estatal de Elecciones
Puentes: US National Bridge Inventory
Puentes Cerrados: Crowd Rescue HQ
(ArcGIS Online)

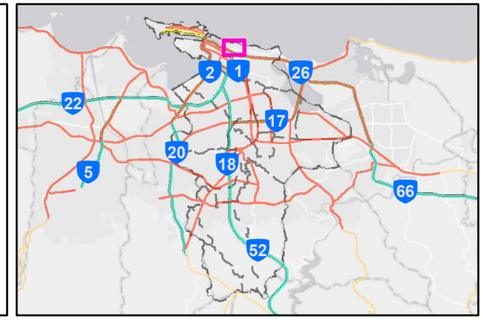

San Juan: Sectores Inundables

0 0.075 0.15 0.3 Mi
0 0.1 0.2 0.4 Km

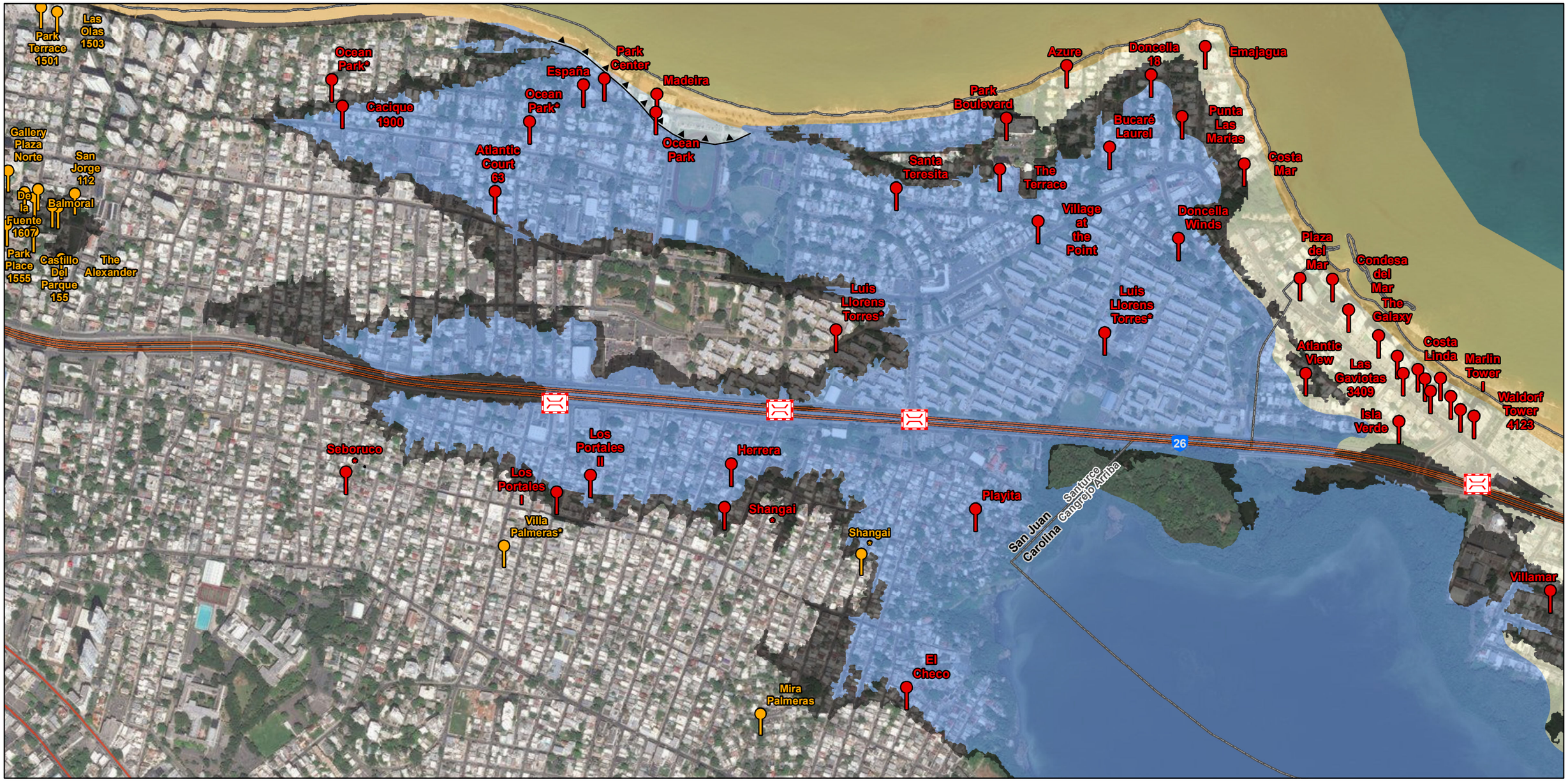

Sectores dentro de la Zona del 1% de Probabilidad de Inundación Anual (44)

Sectores dentro de la Zona del 0.2% Probabilidad de Inundación Anual (16)

Puentes dentro de la Zona del 1% de Inundación

Puentes dentro de la Zona del 0.2% de Inundación

Puentes Cerrados Post-María

LiMWA

Zona A

Cauce Mayor

Zona AE

Zona A Costera

Zona AO

Zona VE

0.2% de Probabilidad de Inundación

Límite Municipal

Límite de Barrio

N W E S

Fuentes de Datos

Sectores: Comisión Estatal de Elecciones
Puentes: US National Bridge Inventory
Puentes Cerrados: Crowd Rescue HQ (ArcGIS Online)

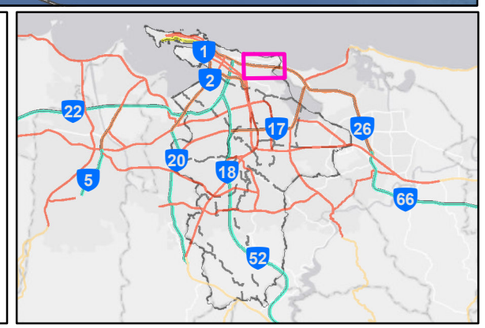

San Juan: Sectores Inundables

0 0.075 0.15 0.3 Mi
0 0.15 0.3 0.6 Km

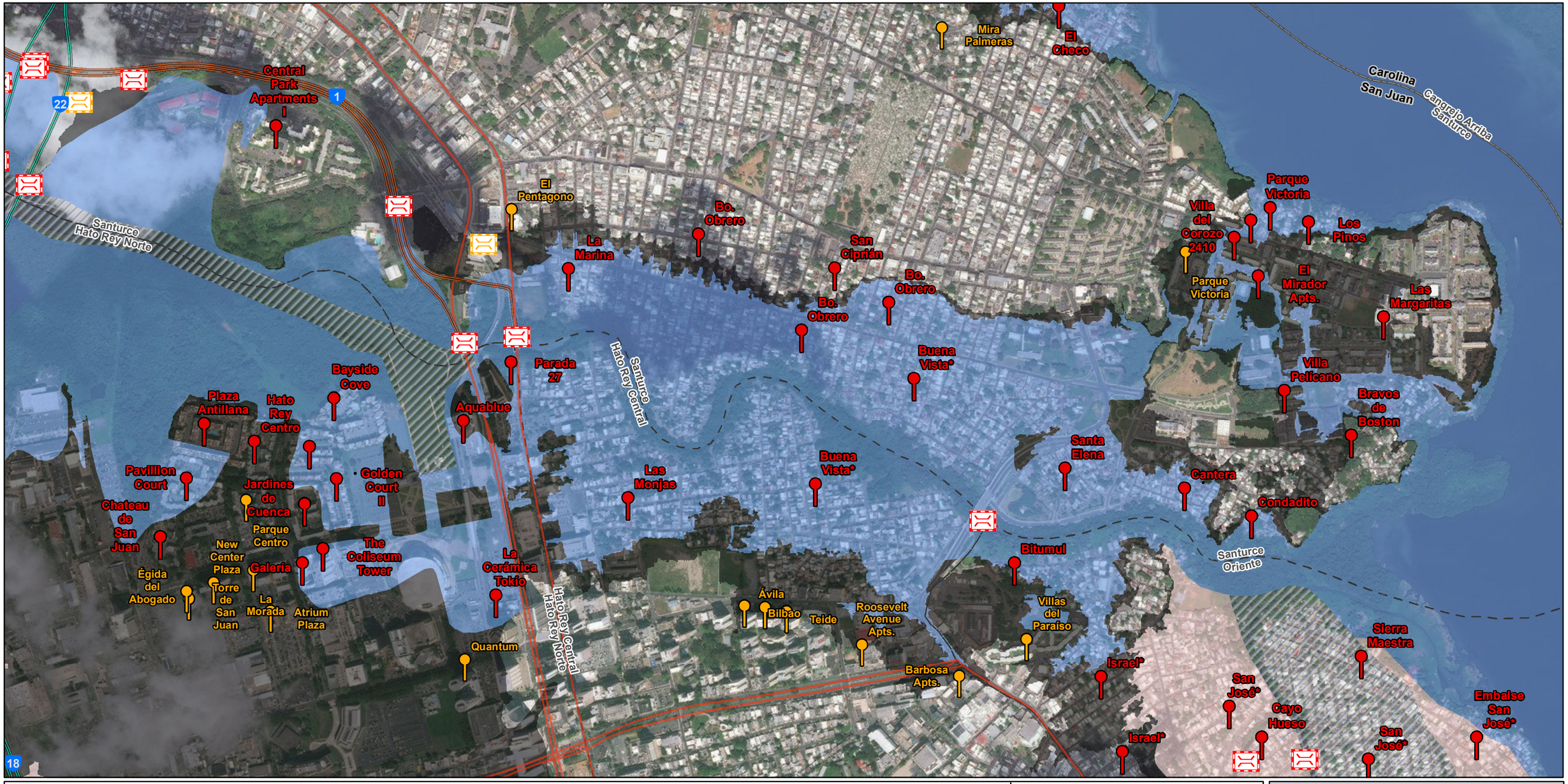

Sectores dentro de la Zona del 1% de Probabilidad de Inundación Anual (42)

Sectores dentro de la Zona del 0.2% Probabilidad de Inundación Anual (16)

Puentes dentro de la Zona del 1% de Inundación

Puentes dentro de la Zona del 0.2% de Inundación

Puentes Cerrados Post-María

LiMWA

Zona A

Cauce Mayor

Zona AE

Límite Municipal

Zona A Costera

Zona AO

Zona VE

0.2% de Probabilidad de Inundación

Límite de Barrio

Fuentes de Datos

Sectores: Comisión Estatal de Elecciones
Puentes: US National Bridge Inventory
Puentes Cerrados: Crowd Rescue HQ
(ArcGIS Online)

San Juan: Sectores Inundables

0 0.075 0.15 0.3 Mi
0 0.1 0.2 0.4 Km

Israel*
San José (Proyecto 17)
San José*
Vista del Caño
Cayo Hueso
San José*
Embalse San José*
San José
Carolina
San Juan
Dávila LLenza
San José*
San José (Proyecto 13)
Casas Yoyo
Embalse San José*
San José Plebiscito 1,2,3
San José (Proyecto 16)
San José Plaza B
San José*
Jardines Nueva Puerta de San Juan
Hato Rey Central
Oriente
Valencia Plaza
San José 1
San José 2
Centro Edad Avanzada San José
Valencia*
Los Girasoles
Col. Ángeles Custodios
Turey
San José*
Taíno
Valencia*
Manuel A. Pérez*
Valencia Suites
Manuel A. Pérez*
Rosendo Matienzo Cintrón (Los Policías)
Hato Rey Central Universidad
Oriente Universidad
Valencia*
Villa Cádiz
Coop. Jardines de Valencia
Open Land
Sangrejo Arriba
Oriente
Oriente Sabana Llana Norte
17

Sectores dentro de la Zona del 1% de Probabilidad de Inundación Anual (43)

Sectores dentro de la Zona del 0.2% Probabilidad de Inundación Anual (3)

Puentes dentro de la Zona del 1% de Inundación

Puentes dentro de la Zona del 0.2% de Inundación

Puentes Cerrados Post-María

LiMWA
Zona A
Cauce Mayor
Zona AE
Zona A Costera
Zona AO
Zona VE
0.2% de Probabilidad de Inundación
Límite Municipal
Límite de Barrio

N W E S

Fuentes de Datos

Sectores: Comisión Estatal de Elecciones
Puentes: US National Bridge Inventory
Puentes Cerrados: Crowd Rescue HQ (ArcGIS Online)

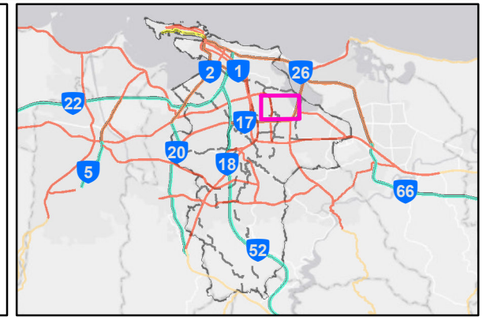

San Juan: Sectores Inundables

0 0.05 0.1 0.2 Mi
0 0.075 0.15 0.3 Km

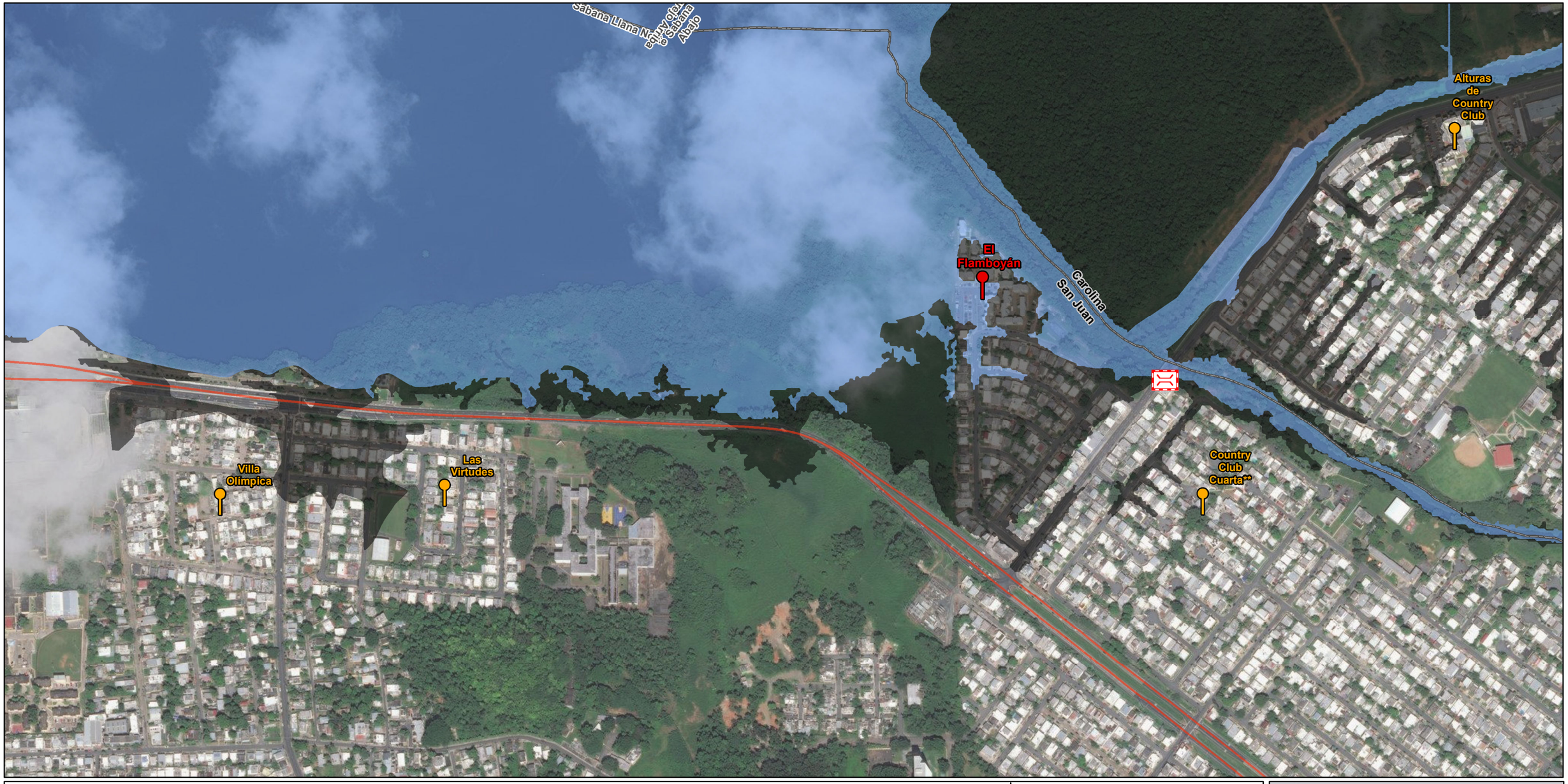

- Sectores dentro de la Zona del 1% de Probabilidad de Inundación Anual (1)
- Sectores dentro de la Zona del 0.2% Probabilidad de Inundación Anual (4)
- Puentes dentro de la Zona del 1% de Inundación
- Puentes dentro de la Zona del 0.2% de Inundación
- Puentes Cerrados Post-María
- LiMWA
- Zona A
- Cauce Mayor
- Zona AE
- Límite Municipal
- Zona A Costera
- Zona AO
- Zona VE
- 0.2% de Probabilidad de Inundación
- Límite de Barrio

N W E S

Fuentes de Datos

Sectores: Comisión Estatal de Elecciones
Puentes: US National Bridge Inventory
Puentes Cerrados: Crowd Rescue HQ
(ArcGIS Online)

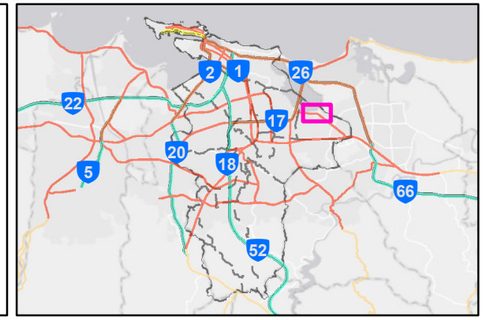

San Juan: Sectores Inundables

0 0.05 0.1 0.2 Mi
0 0.1 0.2 0.4 Km

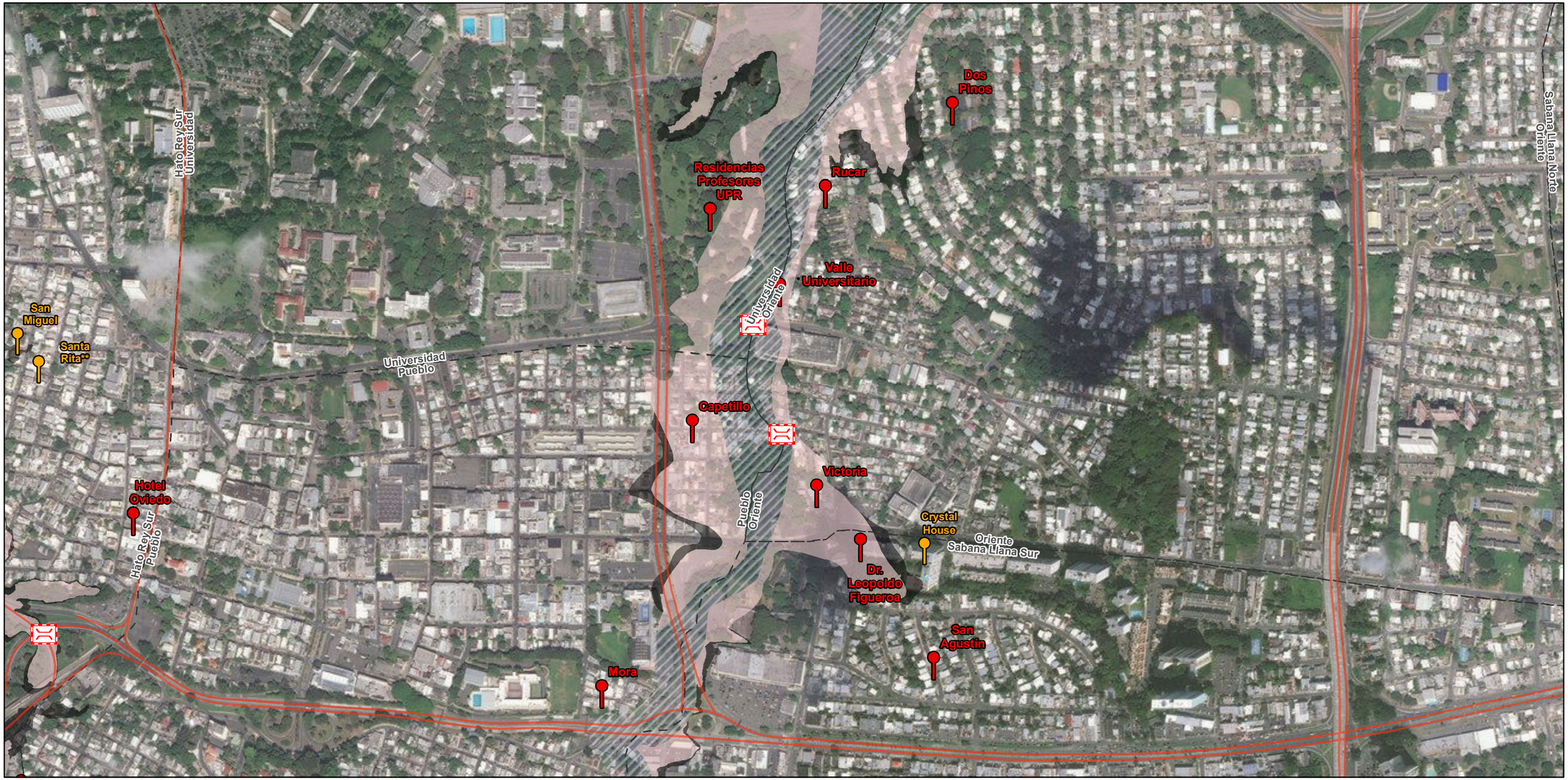

- Sectores dentro de la Zona del 1% de Probabilidad de Inundación Anual (11)
- Sectores dentro de la Zona del 0.2% Probabilidad de Inundación Anual (3)
- Puentes dentro de la Zona del 1% de Inundación
- Puentes dentro de la Zona del 0.2% de Inundación
- Puentes Cerrados Post-María
- LiMWA
- Zona A
- Cauce Mayor
- Zona AE
- Zona A Costera
- Zona AO
- Zona VE
- 0.2% de Probabilidad de Inundación
- Límite Municipal
- Límite de Barrio

N W E S

Fuentes de Datos

Sectores: Comisión Estatal de Elecciones
Puentes: US National Bridge Inventory
Puentes Cerrados: Crowd Rescue HQ
(ArcGIS Online)

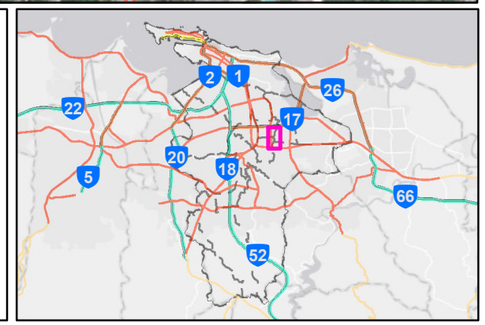

San Juan: Sectores Inundables

0 0.05 0.1 0.2 Mi
0 0.1 0.2 0.4 Km



Sectores dentro de la Zona del 1% de Probabilidad de Inundación Anual (26)

Sectores dentro de la Zona del 0.2% Probabilidad de Inundación Anual (6)

Puentes dentro de la Zona del 1% de Inundación

Puentes dentro de la Zona del 0.2% de Inundación

Puentes Cerrados Post-María

LiMWA

Zona A

Cauce Mayor

Zona AE

Zona A Costera

Zona AO

Zona VE

0.2% de Probabilidad de Inundación

Límite Municipal

Límite de Barrio

N W E S

Fuentes de Datos

Sectores: Comisión Estatal de Elecciones
Puentes: US National Bridge Inventory
Puentes Cerrados: Crowd Rescue HQ (ArcGIS Online)

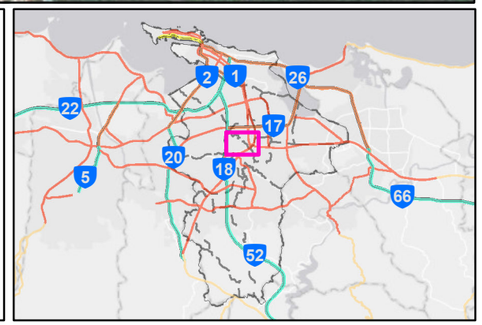

San Juan: Sectores Inundables

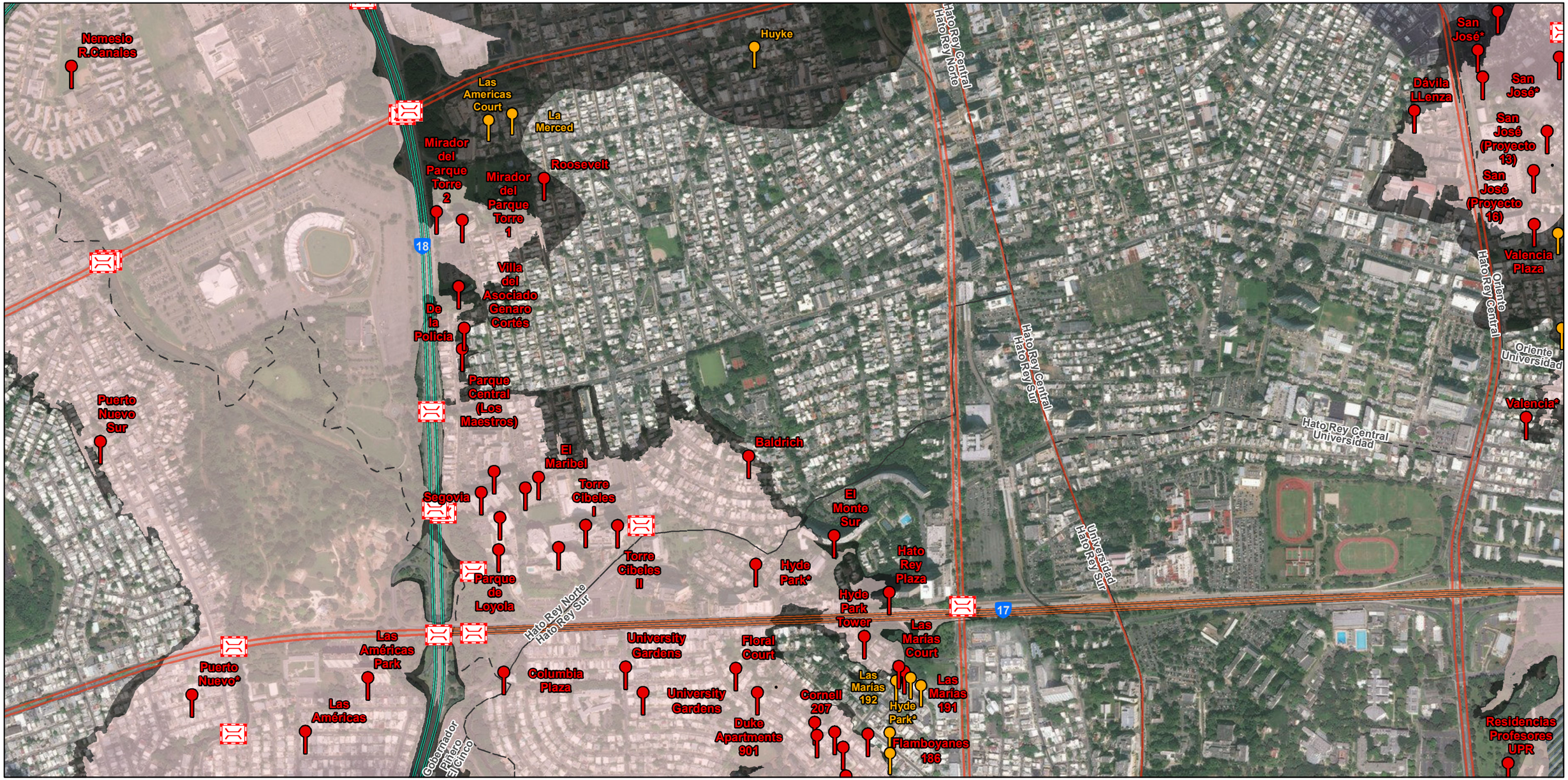

Sectores dentro de la Zona del 1% de Probabilidad de Inundación Anual (48)

Sectores dentro de la Zona del 0.2% Probabilidad de Inundación Anual (11)

Puentes dentro de la Zona del 1% de Inundación

Puentes dentro de la Zona del 0.2% de Inundación

Puentes Cerrados Post-María

LiMWA

Zona A

Cauce Mayor

Zona AE

Zona A Costera

Zona AO

Zona VE

0.2% de Probabilidad de Inundación

Límite Municipal

Límite de Barrio

N W E S

Fuentes de Datos

Sectores: Comisión Estatal de Elecciones
Puentes: US National Bridge Inventory
Puentes Cerrados: Crowd Rescue HQ (ArcGIS Online)

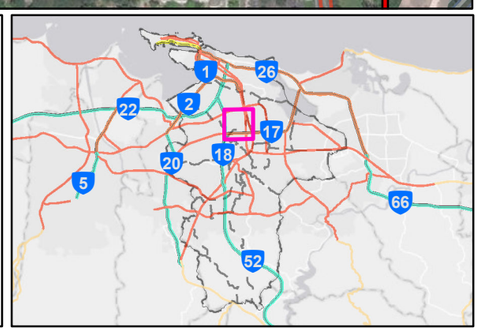

San Juan: Sectores Inundables

0 0.075 0.15 0.3 Mi
0 0.15 0.3 0.6 Km

Puerto Nuevo*
Las Américas
Las Américas Park
Columbia Plaza
University Gardens
University Gardens
Reparto Metropolitano*
Reparto Metropolitano*
Reparto Metropolitano*
Reparto Metropolitano*
Jardines Metropolitanos
Jardines Metropolitanos
Coop. Los Robles
Villa Nevárez
La Riviera
Santa Elena
White Tower
Medical Center
Casa Metropolitana
Pueblo Viejo Gobernador Piñero
Guaynabo
San Juan
Gobernador Piñero El Cinco
Gobernador Piñero Monacillo Urbano
El Cinco Monacillo Urbano
18

Sectores dentro de la Zona del 1% de Probabilidad de Inundación Anual (17)

Sectores dentro de la Zona del 0.2% Probabilidad de Inundación Anual (2)

Puentes dentro de la Zona del 1% de Inundación

Puentes dentro de la Zona del 0.2% de Inundación

Puentes Cerrados Post-María

LiMWA
Zona A
Cauce Mayor
Zona AE
Zona A Costera
Zona AO
Zona VE
0.2% de Probabilidad de Inundación
Límite Municipal
Límite de Barrio

N W E S

Fuentes de Datos

Sectores: Comisión Estatal de Elecciones
Puentes: US National Bridge Inventory
Puentes Cerrados: Crowd Rescue HQ
(ArcGIS Online)

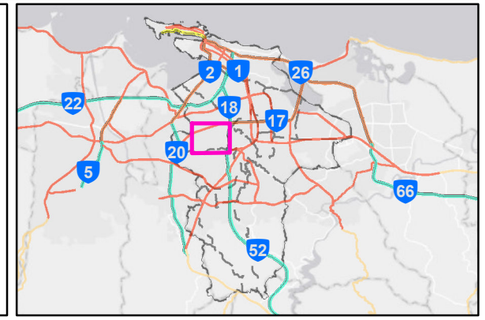

San Juan: Sectores Inundables

0 0.1 0.2 0.4 Mi
0 0.175 0.35 0.7 Km

Bechara
Plaza Antillana
Bayside Cove
Pavillion Court
Jardines de Cuenca
Chateau de San Juan
La Morada
Égida del Abogado
Galería
New Center Plaza
Atrium Plaza
Nemesio R.Canales
La Merced
Las Americas Court
Mirador del Parque Torre 1
Mirador del Parque Torre 2
Roosevelt
Villa del Asociado Genaro Cortés
De la Policía
Parque Central (Los Maestros)
Del Maestro
El Maribel
Borinquen
Puerto Nuevo Norte*
Puerto Nuevo Norte*
Ciudad del Retiro
Puerto Nuevo Sur
Gobernador Piñero
Pueblo Viejo
San Juan
Guaynabo
2
22
18

Sectores dentro de la Zona del 1% de Probabilidad de Inundación Anual (27)

Sectores dentro de la Zona del 0.2% Probabilidad de Inundación Anual (8)

Puentes dentro de la Zona del 1% de Inundación

Puentes dentro de la Zona del 0.2% de Inundación

Puentes Cerrados Post-María

LiMWA
Zona A
Cauce Mayor
Zona AE
Zona A Costera
Zona AO
Zona VE
0.2% de Probabilidad de Inundación
Límite Municipal
Límite de Barrio

N
W E
S

Fuentes de Datos

Sectores: Comisión Estatal de Elecciones
Puentes: US National Bridge Inventory
Puentes Cerrados: Crowd Rescue HQ
(ArcGIS Online)

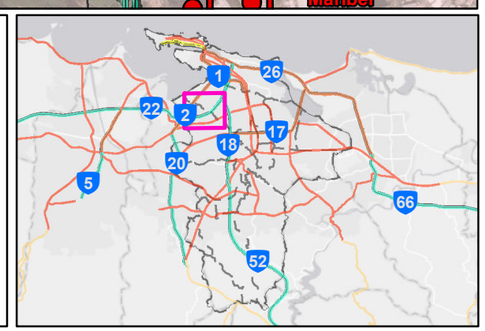

San Juan: Sectores Inundables

0 0.05 0.1 0.2 Mi
0 0.075 0.15 0.3 Km



Sectores dentro de la Zona del 1% de Probabilidad de Inundación Anual (5)

Sectores dentro de la Zona del 0.2% Probabilidad de Inundación Anual (5)

Puentes dentro de la Zona del 1% de Inundación

Puentes dentro de la Zona del 0.2% de Inundación

Puentes Cerrados Post-María

LiMWA
Zona A
Cauce Mayor
Zona AE
Límite Municipal
Zona A Costera
Zona AO
Zona VE
0.2% de Probabilidad de Inundación
Límite de Barrio

N W E S

Fuentes de Datos

Sectores: Comisión Estatal de Elecciones
Puentes: US National Bridge Inventory
Puentes Cerrados: Crowd Rescue HQ (ArcGIS Online)

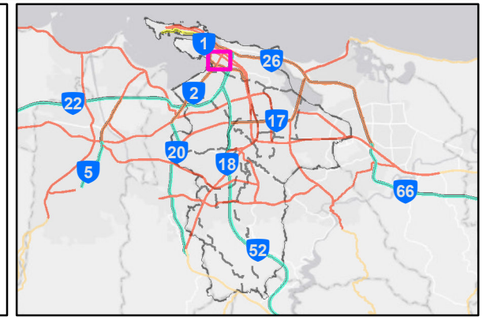

San Juan: Sectores Inundables

0 0.1 0.2 0.4 Mi
0 0.175 0.35 0.7 Km

Paraiso Court
El Cinco Cupey
Ext. San Gerardo
San Gerardo
El Dorado
Río Piedras Heights
Sagrado Corazón
Les Chalets Court
San Gerardo
Venus Gardens Oeste
Monacillo Cupey
Sabana Llana Sur Cuevas
San Juan Trujillo Alto
El Hoyo I**
El Hoyo I **
Terrazas de Cupey
San Juan Chalets
Monacillo Urbano Monacillo
Churchill Park
Riberas del Señorial
Cupey Carraízo
Cuevas Carraízo
18
52

Sectores dentro de la Zona del 1% de Probabilidad de Inundación Anual (10)

Sectores dentro de la Zona del 0.2% Probabilidad de Inundación Anual (5)

Puentes dentro de la Zona del 1% de Inundación

Puentes dentro de la Zona del 0.2% de Inundación

Puentes Cerrados Post-María

LiMWA
Zona A
Cauce Mayor
Zona AE
Zona A Costera
Zona AO
Zona VE
0.2% de Probabilidad de Inundación
Límite Municipal
Límite de Barrio

N W E S

Fuentes de Datos

Sectores: Comisión Estatal de Elecciones
Puentes: US National Bridge Inventory
Puentes Cerrados: Crowd Rescue HQ (ArcGIS Online)

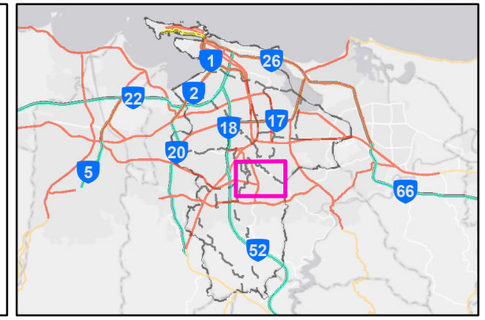

San Juan: Sectores Inundables

0 0.04 0.08 0.16 Mi
0 0.05 0.1 0.2 Km

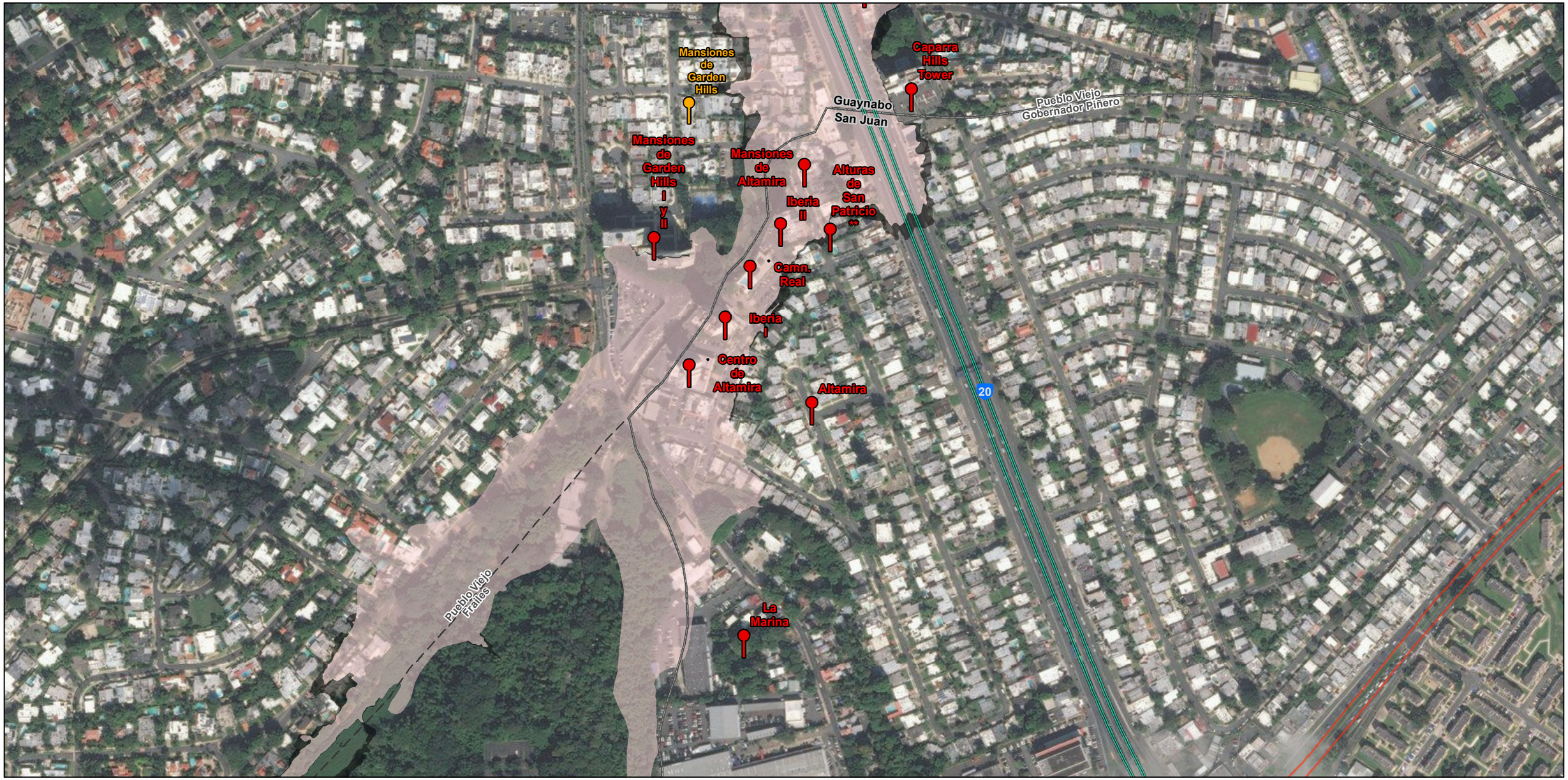

- Sectores dentro de la Zona del 1% de Probabilidad de Inundación Anual (11)
- Sectores dentro de la Zona del 0.2% Probabilidad de Inundación Anual (1)
- Puentes dentro de la Zona del 1% de Inundación
- Puentes dentro de la Zona del 0.2% de Inundación
- Puentes Cerrados Post-María
- LiMWA
- Zona A
- Cauce Mayor
- Zona AE
- Zona A Costera
- Zona AO
- Zona VE
- 0.2% de Probabilidad de Inundación
- Límite Municipal
- Límite de Barrio

N W E S

Fuentes de Datos

Sectores: Comisión Estatal de Elecciones
Puentes: US National Bridge Inventory
Puentes Cerrados: Crowd Rescue HQ
(ArcGIS Online)

