Vega Alta: Sectores Inundables

0 0.125 0.25 0.5 Mi
0 0.2 0.4 0.8 Km

Sectores dentro de la Zona del 1% de Probabilidad de Inundación Anual (8)

Sectores dentro de la Zona del 0.2% Probabilidad de Inundación Anual (6)

Puentes dentro de la Zona del 1% de Inundación

Puentes dentro de la Zona del 0.2% de Inundación

Puentes Cerrados Post-María

LiMWA

Zona A

Cauce Mayor

Zona AE

Zona A Costera

Zona AO

Zona VE

0.2% de Probabilidad de Inundación

Límite Municipal

Límite de Barrio

N W E S

Fuentes de Datos

Sectores: Comisión Estatal de Elecciones
Puentes: US National Bridge Inventory
Puentes Cerrados: Crowd Rescue HQ (ArcGIS Online)

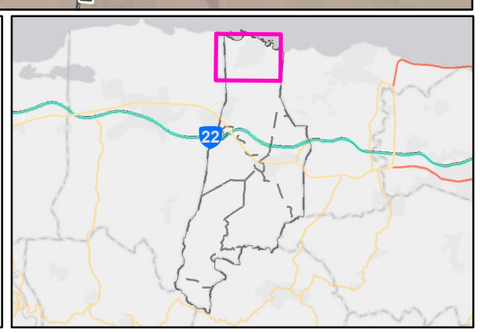

Vega Alta: Sectores Inundables

0 0.125 0.25 0.5 Mi
0 0.2 0.4 0.8 Km

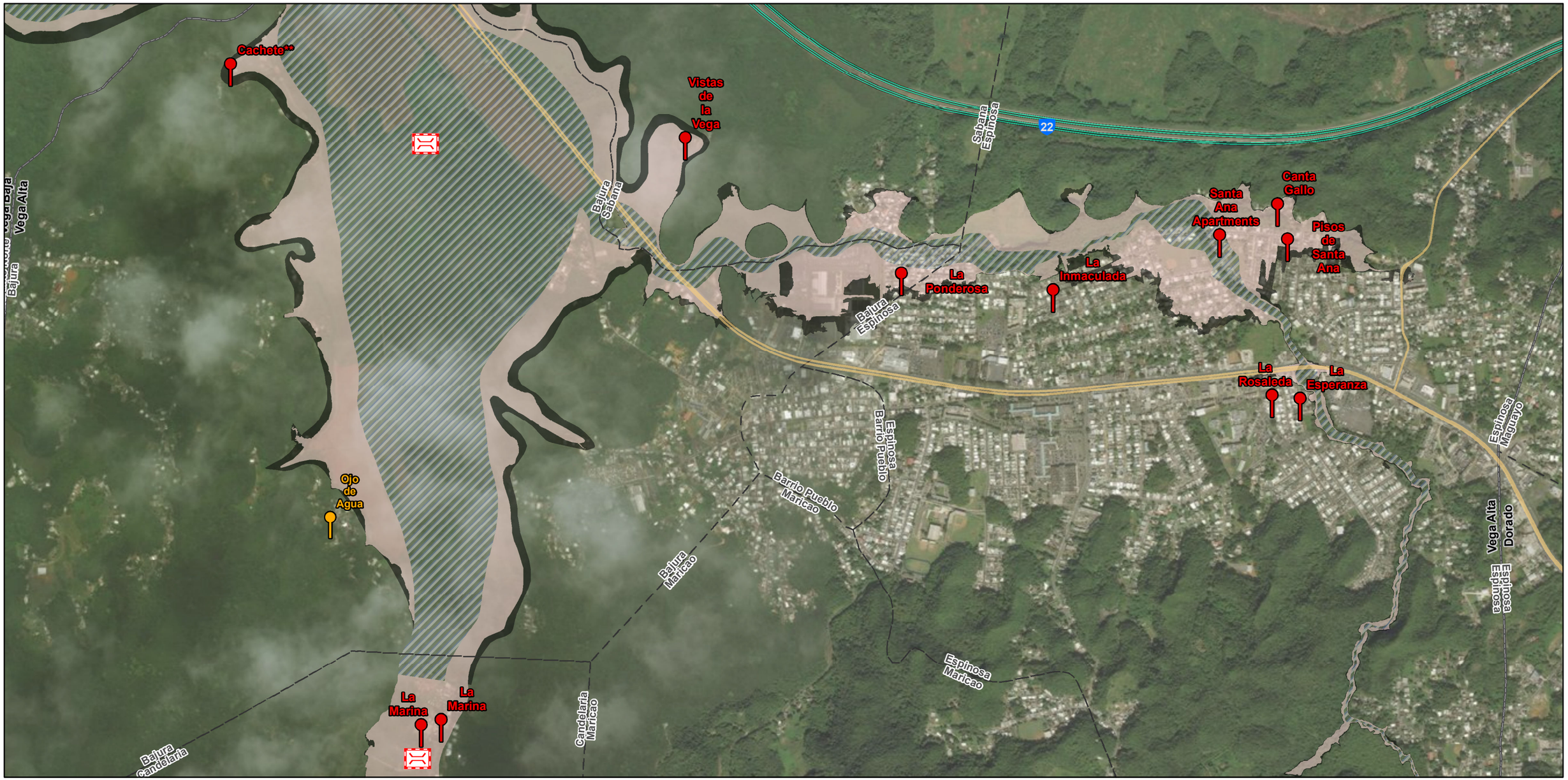

Sectores dentro de la Zona del 1% de Probabilidad de Inundación Anual (11)

Sectores dentro de la Zona del 0.2% Probabilidad de Inundación Anual (1)

Puentes dentro de la Zona del 1% de Inundación

Puentes dentro de la Zona del 0.2% de Inundación

Puentes Cerrados Post-María

LiMWA

Zona A

Cauce Mayor

Zona AE

Zona A Costera

Zona AO

Zona VE

0.2% de Probabilidad de Inundación

Límite Municipal

Límite de Barrio

N
W E
S

Fuentes de Datos
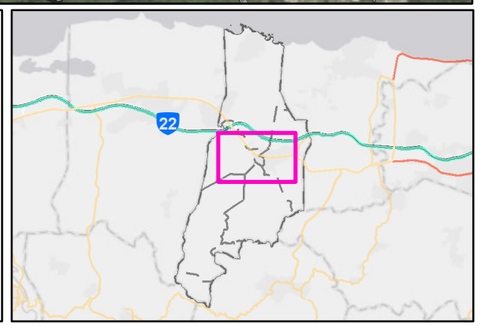
Sectores: Comisión Estatal de Elecciones
Puentes: US National Bridge Inventory
Puentes Cerrados: Crowd Rescue HQ
(ArcGIS Online)