# Vega Baja: Sectores Inundables

0 0.1 0.2 0.4 Mi
0 0.15 0.3 0.6 Km

Montemar
Atlantic View Court
Mar del Norte
Chalets de la Playa
El Lido
Playa Puerto Nuevo
San Juan
Vallemar
Yeguada Puerto Nuevo
Puerto Nuevo Cabo Caribe
Los Naranjos

Sectores dentro de la Zona del 1% de Probabilidad de Inundación Anual (6)

Sectores dentro de la Zona del 0.2% Probabilidad de Inundación Anual (3)

Puentes dentro de la Zona del 1% de Inundación

Puentes dentro de la Zona del 0.2% de Inundación

Puentes Cerrados Post-María

LiMWA
Zona A Costera
Zona A
Zona AO
Cauce Mayor
Zona VE
Zona AE
0.2% de Probabilidad de Inundación
Límite Municipal
Límite de Barrio

N W E S

**Fuentes de Datos**

Sectores: Comisión Estatal de Elecciones
Puentes: US National Bridge Inventory
Puentes Cerrados: Crowd Rescue HQ
(ArcGIS Online)



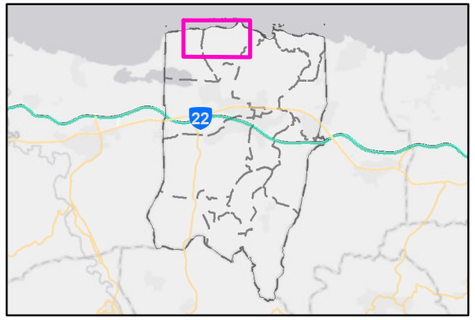

# Vega Baja: Sectores Inundables

0 0.15 0.3 0.6 Mi
0 0.25 0.5 1 Km

Yeguada Algarrobo
Guarico**
Arenas
Brisas de Tortuguero
Guarico
Guarico
Villa Alexandra
La Providencia
Cabo Caribe Algarrobo
Ojo de Agua
La Pradera
San Vicente
Colinas Del Marqués
Villa del Rosario
Villa Real
Las Flores
Catoni
Catoni
Monte Carlo
Betances**
Betances**
Cabo Caribe Barrio Pueblo
Brasilia
Cabo Caribe Río Abajo
Arenales*
Cibuco Ceiba
Barrio Pueblo Río Abajo
La Pica
Arenales*
22
Río Abajo Almirante Norte
Ceiba Almirante Norte
Algarrobo Pugnado Afuera
Pugnado Afuera Río Abajo
La Vereda

Sectores dentro de la Zona del 1% de Probabilidad de Inundación Anual (23)

Sectores dentro de la Zona del 0.2% Probabilidad de Inundación Anual (1)

Puentes dentro de la Zona del 1% de Inundación

Puentes dentro de la Zona del 0.2% de Inundación

Puentes Cerrados Post-María

LiMWA
Zona A
Cauce Mayor
Zona AE
Zona A Costera
Zona AO
Zona VE
0.2% de Probabilidad de Inundación
Límite Municipal
Límite de Barrio

N W E S

**Fuentes de Datos**

Sectores: Comisión Estatal de Elecciones
Puentes: US National Bridge Inventory
Puentes Cerrados: Crowd Rescue HQ (ArcGIS Online)



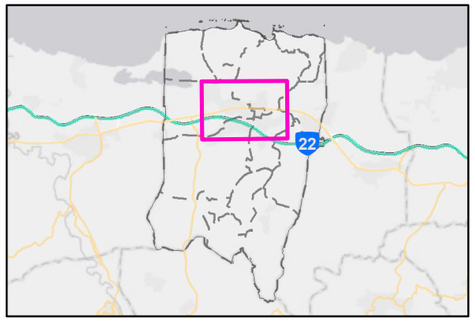

# Vega Baja: Sectores Inundables

0 0.175 0.35 0.7 Mi
0 0.275 0.55 1.1 Km

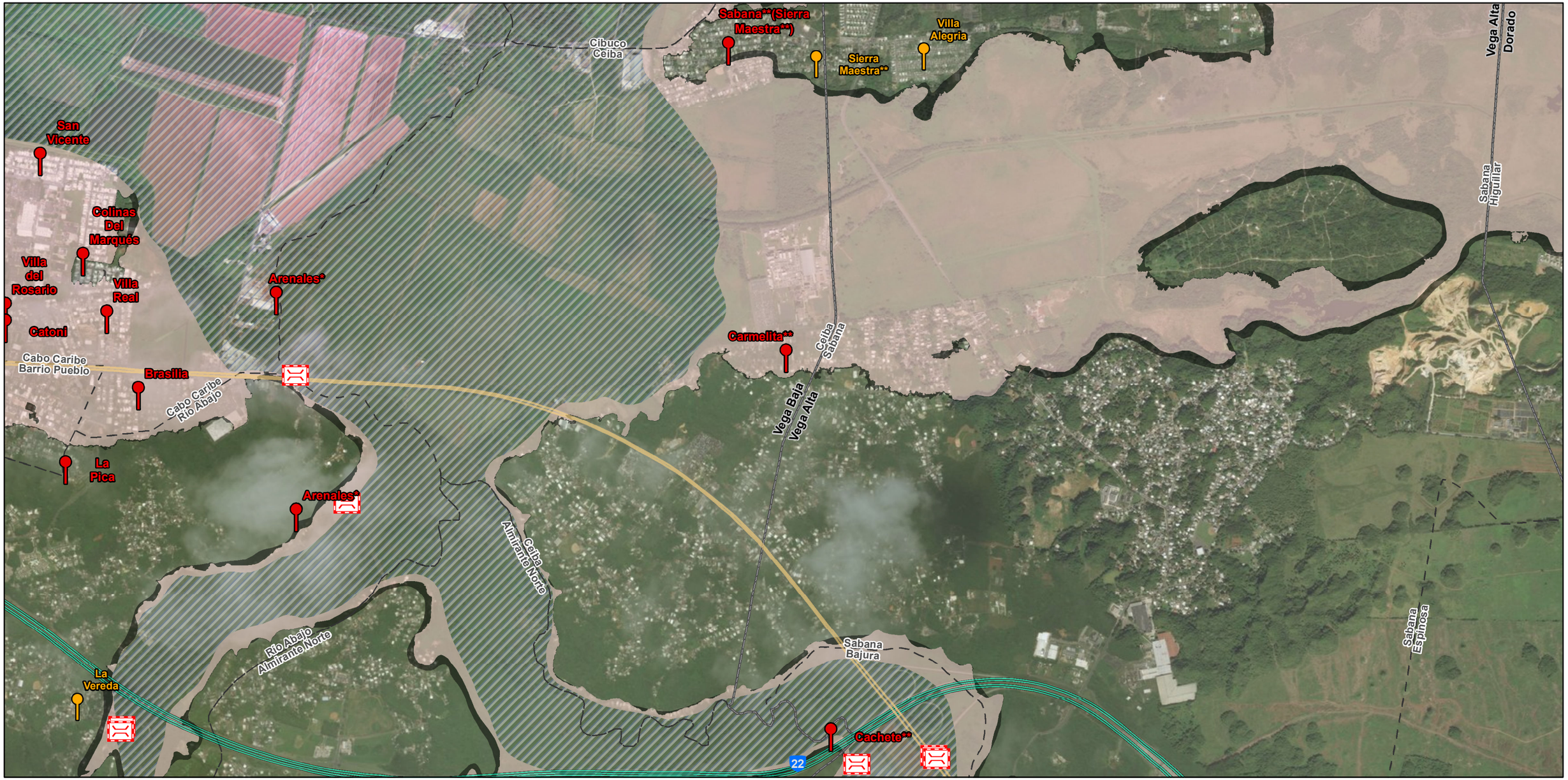


Sectores dentro de la Zona del 1% de Probabilidad de Inundación Anual (12)

Sectores dentro de la Zona del 0.2% Probabilidad de Inundación Anual (3)

Puentes dentro de la Zona del 1% de Inundación

Puentes dentro de la Zona del 0.2% de Inundación

Puentes Cerrados Post-María

LiMWA

Zona A

Cauce Mayor

Zona AE

Zona A Costera

Zona AO

Zona VE

0.2% de Probabilidad de Inundación

Límite Municipal

Límite de Barrio

N W E S

**Fuentes de Datos**
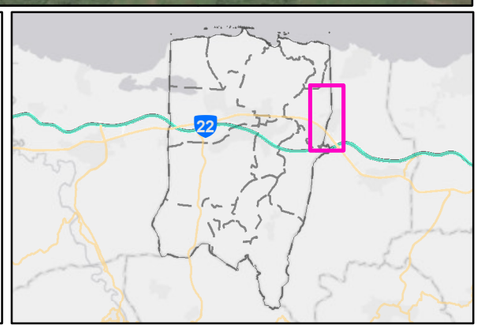
Sectores: Comisión Estatal de Elecciones
Puentes: US National Bridge Inventory
Puentes Cerrados: Crowd Rescue HQ
(ArcGIS Online)