Yabucoa: Sectores Inundables

0 0.0475 0.095 0.19 Mi
0 0.075 0.15 0.3 Km

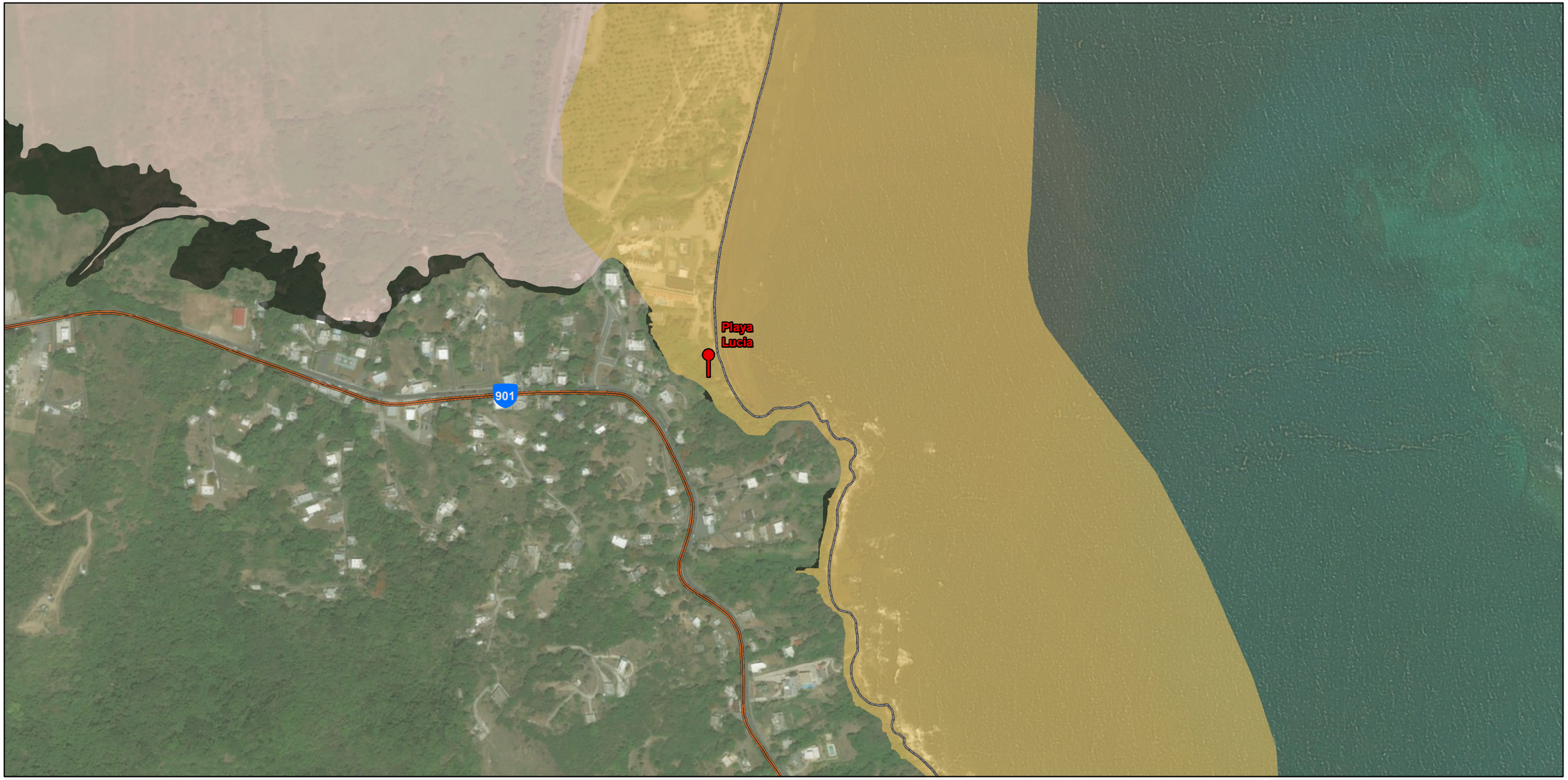

Sectores dentro de la Zona del 1% de Probabilidad de Inundación Anual (1)

Sectores dentro de la Zona del 0.2% Probabilidad de Inundación Anual (0)

Puentes dentro de la Zona del 1% de Inundación

Puentes dentro de la Zona del 0.2% de Inundación

Puentes Cerrados Post-María

LiMWA

Zona A

Cauce Mayor

Zona AE

Zona A Costera

Zona AO

Zona VE

0.2% de Probabilidad de Inundación

Límite Municipal

Límite de Barrio

N
W E
S

Fuentes de Datos

Sectores: Comisión Estatal de Elecciones
Puentes: US National Bridge Inventory
Puentes Cerrados: Crowd Rescue HQ
(ArcGIS Online)

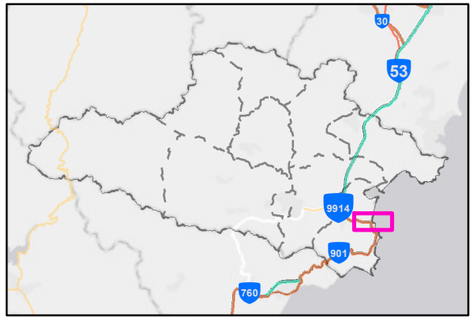

Yabucoa: Sectores Inundables

0 0.05 0.1 0.2 Mi
0 0.1 0.2 0.4 Km

Sectores dentro de la Zona del 1% de Probabilidad de Inundación Anual (7)

Sectores dentro de la Zona del 0.2% Probabilidad de Inundación Anual (1)

Puentes dentro de la Zona del 1% de Inundación

Puentes dentro de la Zona del 0.2% de Inundación

Puentes Cerrados Post-María

LiMWA

Zona A

Cauce Mayor

Zona AE

Zona A Costera

Zona AO

Zona VE

0.2% de Probabilidad de Inundación

Límite Municipal

Límite de Barrio

N W E S

Fuentes de Datos

Sectores: Comisión Estatal de Elecciones
Puentes: US National Bridge Inventory
Puentes Cerrados: Crowd Rescue HQ (ArcGIS Online)

Yabucoa: Sectores Inundables

0 0.075 0.15 0.3 Mi
0 0.15 0.3 0.6 Km

Martorell
Vieques
La Laura
Limones Calabazas
Aguacate Limones
Juan Martín Limones
Central Roig

Sectores dentro de la Zona del 1% de Probabilidad de Inundación Anual (4)

Sectores dentro de la Zona del 0.2% Probabilidad de Inundación Anual (0)

Puentes dentro de la Zona del 1% de Inundación

Puentes dentro de la Zona del 0.2% de Inundación

Puentes Cerrados Post-María

LiMWA

Zona A

Cauce Mayor

Zona AE

Zona A Costera

Zona AO

Zona VE

0.2% de Probabilidad de Inundación

Límite Municipal

Límite de Barrio

N
W E
S

Fuentes de Datos
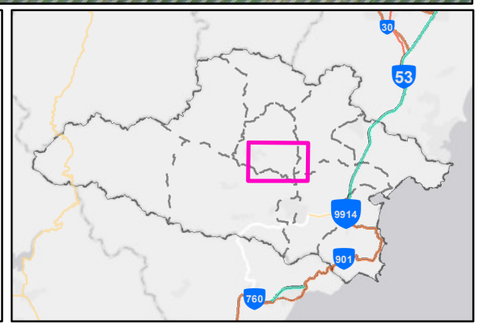
Sectores: Comisión Estatal de Elecciones
Puentes: US National Bridge Inventory
Puentes Cerrados: Crowd Rescue HQ (ArcGIS Online)