






Fuente: Junta de Planificación

Rivera\_J | 3/31/2022 | SPCS PR & VI NAD83

 <p><b>Mapa Cambio al Geodato de Calificación de Suelo Municipio de Ceiba</b></p> <p>Cambio de calificación adoptado en reunión de Junta</p>  <p><b>DEC 08 2021</b></p> <p>Julio Lassu's Ruiz, LLM, MP, PPL Presidente Designado</p>	<p><b>Calificación de suelo</b></p> <p><span style="display:inline-block; width:15px; height:10px; background-color: #e67e22; border: 1px solid black;"></span> C-I: Comercial Intermedio</p> <p><span style="display:inline-block; width:15px; height:10px; border: 1px solid black;"></span> Parcelario</p> <p>Catastro #: 205-036-136-01 Coord X: 282754.5699 Coord Y: 248430.6819</p>	<p><b>Certificación</b></p> <p>Adoptado por la Junta de Planificación de Puerto Rico conforme a la resolución <u>66-53-02</u> el <u>8</u> de <u>diciembre</u> de <u>2021</u>.</p>  <p>Loida Soto Nogueras Secretaria</p> <p><b>MAY 14 2022</b> Vigencia</p>
--	---	--