

Fuente: Junta de Planificación, CRIM




cortes\_k 1/18/2022 SPCS PR & VI NAD83

  
**MAPA DE LOCALIZACIÓN PARA LA PETICIÓN**  
**2020-50-JPZ-0063**  
**MUNICIPIO DE LAS PIEDRAS**  
**DOCUMENTO PARA EXPOSICIÓN VISTA PÚBLICA**

**Calificación**

<span style="color: red;">■</span>	C-C: Comercial Centro
<span style="color: orange;">■</span>	C-I: Comercial Intenso
<span style="color: purple;">■</span>	I-L: Industrial Liviano
<span style="color: yellow;">■</span>	R-I: Residencial Intermedio

**Elemento Geográfico**

	Sistema Vial
	Limite de Municipio
	Parcela Petición

Numero de Catastro: 279-040-146-30  
 Petición: 2020-50-JPZ-0063  
 Clasificación: SU  
 Zona Inundabilidad: X  
 Calificación Vigente: R-I  
 Calificación Propuesta: C-C

