



Fuente: Junta de Planificación SPCS PR & VI NAD83


**GOBIERNO DE PUERTO RICO**  
 Junta de Planificación



**Calificación de Suelos**  
**Municipio de Utuado**  
 BORRADOR DE VISTA PUBLICA


**Leyenda**

<b>Calificación</b>	C-I, Comercial Intermedio	I-L, Industrial Liviano	R-C, Residencial Comercial	S-H, Sitio Histórico	<b>Red Vial</b>
<b>Distritos de Calificación</b>	C-R, Conservación de Recursos	I-P, Industrial Pesado	R-E, Ruta Escénica	Cuerpo de agua	Red Primaria
A-B, Área de Bosques	D-A, Dotacional Área Abierta	M, A Mejorarse	R-G, Rural General	Sistema vial	Red secundaria
A-P, Agrícola Productivo	D-G, Dotacional General	P-R, Preservación de Recursos	R-I, Residencial Intermedio	Límite de Municipio	PROPOSED RUTE
ARD, Área Rural Desarrollada	I-E, Industria Especializada	R-B, Residencial de Baja Densidad	R-U, Residencial Urbano		MUNICIPAL ROAD LABEL
					RAMP

Océano Atlántico



Mar Caribe

  
 Escala: 1:45,000  
