

Fuente: Junta de Planificación




SPCS PR & VI NAD83











### Clasificación de Suelos Municipio de Utuado

BORRADOR DE VISTA PUBLICA






#### Clasificación

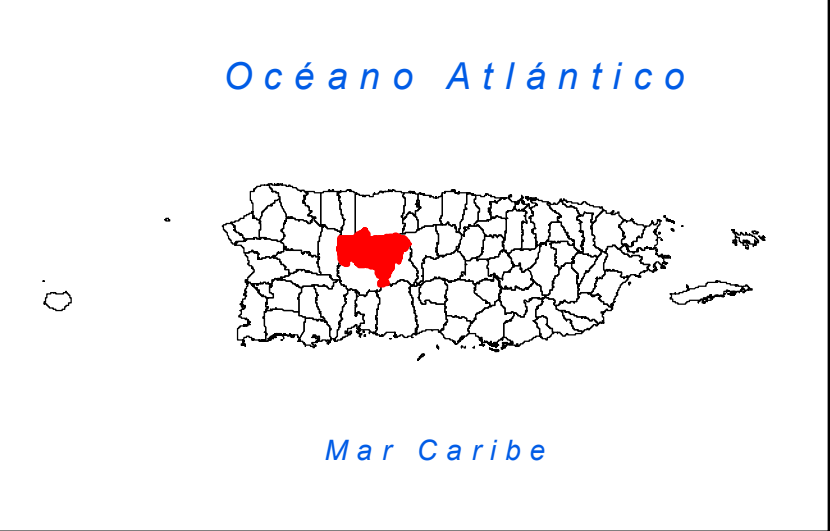
-  Suelo Urbano
-  Suelo Rústico Común
-  Suelo Rústico Especialmente Protegido



-  Suelo Rústico Especialmente Protegido Agrícola
-  Suelo Rústico Especialmente Protegido Agrícola y Ecológico
-  Suelo Rústico Especialmente Protegido Agrícola e Hídrico

-  Suelo Rústico Especialmente Protegido Ecológico
-  Suelo Rústico Especialmente Protegido Ecológico e Hídrico
-  Vial
-  Agua
-  Límite de Municipio

#### Red Vial

-  Red Primaria
-  Red secundaria
-  PROPOSED RUTE
-  MUNICIPAL ROAD LABEL
-  RAMP



  
 Escala: 1:45,000  
  
 Metros