








Fuente: Junta de Planificación SPCS PR & VI NAD83

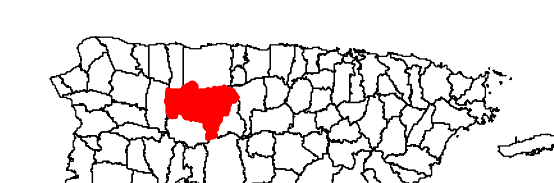

GOBIERNO DE PUERTO RICO
 Junta de Planificación




Red Vial
Municipio de Utuado
 BORRADOR DE VISTA PUBLICA

 Límite de Municipio	Red Vial	 PROPOSED RUTE
 Parcelario	 Red Primaria	 MUNICIPAL ROAD LABEL
	 Red secundaria	 RAMP

Océano Atlántico



Mar Caribe


 Escala: 1:45,000

0 500 1,000
 Metros