

PLANES DE MITIGACIÓN CONTRA PELIGROS NATURALES

Resiliencia Planificada



J U N T A D E P L A N I F I C A C I Ó N

2023

Municipio Autónomo de Juana Díaz

Plan de Mitigación contra Peligros Naturales
Versión Final



Tabla de Contenido

Listado de Abreviaciones.....	16
Capítulo 1: Introducción y trasfondo.....	18
1.1 Base Legal y Reglamentaria del Plan de Mitigación de Peligros.....	19
1.1.1 Leyes y Reglamentos Federales.....	19
1.1.2 Leyes y Reglamentos Estatales y Locales.....	20
1.2 Historial y alcance.....	20
1.3 Organización del Plan.....	21
1.4 Resumen de cambios del plan anterior.....	22
Capítulo 2: Proceso de planificación.....	24
2.1 Reglamentación del proceso de planificación.....	24
2.2 Descripción general del Plan de Mitigación contra Peligros Naturales.....	25
2.3 Historial del Plan de Mitigación en Juana Díaz.....	26
2.4 Preparación del Plan para el 2023.....	27
2.5 Comité de Planificación.....	30
2.6 Reuniones del Comité de Planificación.....	31
2.7 Participación pública en el proceso de planificación.....	32
2.8 Mesa de Trabajo.....	36
2.9 Planes, revisiones, estudios y datos utilizados en el proceso de planificación.....	38
Capítulo 3: Perfil del municipio.....	42
3.1 Descripción general del municipio.....	42
3.2 Población y demografía.....	44
3.2.1 Tendencias poblacionales.....	45
3.3 Tendencias de uso de terreno.....	46
3.3.1 Clasificación de suelo.....	46
3.4 Industria y empleos.....	51
3.5 Inventario de Activos Municipales.....	53
3.5.1 Refugios Municipales.....	55
3.6 Educación pública del municipio/Capacidad de difusión pública.....	56
Capítulo 4: Identificación de peligros y evaluación de riesgos.....	58
4.1 Requerimientos para la identificación de peligros y evaluación de riesgos.....	58
4.2 Peligros naturales que pueden afectar al municipio.....	58
4.3 Cronología de eventos de peligro o declaraciones de emergencia.....	62

4.4	Metodología para determinar la probabilidad de eventos futuros.....	71
4.5	Perfil de peligros identificados.....	76
4.5.1	Cambio climático (Aumento en el nivel de mar)- Descripción del peligro	77
4.5.1.1	Área geográfica afectada	79
4.5.1.2	Severidad o magnitud del peligro	82
4.5.1.3	Impacto a la vida, propiedad y operaciones	82
4.5.1.4	Cronología de eventos de peligro	83
4.5.1.5	Probabilidad de eventos futuros.....	84
4.5.2	Sequía - Descripción del peligro.....	85
4.5.2.1	Área geográfica afectada	87
4.5.2.2	Severidad o magnitud del peligro	89
4.5.2.3	Impacto a la vida, propiedad y operaciones	91
4.5.2.4	Cronología de eventos de peligro	92
4.5.2.5	Probabilidad de eventos futuros.....	94
4.5.3	Terremoto - Descripción del peligro	95
4.5.3.1	Área geográfica afectada	96
4.5.3.2	Severidad o magnitud del peligro	99
4.5.3.3	Impacto a la vida, propiedad y operaciones	100
4.5.3.4	Cronología de eventos de peligro	102
4.5.3.5	Probabilidad de eventos futuros.....	106
4.5.4	Inundación - Descripción del peligro	108
4.5.4.1	Área geográfica afectada	110
4.5.4.2	Severidad o magnitud del peligro	116
4.5.4.3	Impacto a la vida, propiedad y operaciones	116
4.5.4.4	Cronología de eventos de peligro	119
4.5.4.5	Probabilidad de eventos futuros.....	126
	Condiciones que exacerban el peligro de inundación por recursos naturales impactados	127
	Obstrucción por sumideros.....	127
	Región del Carso	127
	Área geográfica afectada	127
	Impacto a la vida y propiedad.....	128
4.5.5	Deslizamiento - Descripción del peligro.....	129
4.5.5.1	Área geográfica afectada	131

4.5.5.2	Severidad o magnitud del peligro	132
4.5.5.3	Impacto a la vida, propiedad y operaciones	133
4.5.5.4	Cronología de eventos de peligro	134
4.5.5.5	Probabilidad de eventos futuros.....	137
4.5.6	Vientos fuertes - Descripción del peligro	138
4.5.6.1	Área geográfica afectada	139
4.5.6.2	Severidad o magnitud del peligro	141
4.5.6.3	Impacto a la vida, propiedad y operaciones	141
4.5.6.4	Cronología de eventos de peligro	142
4.5.6.5	Probabilidad de eventos futuros.....	149
4.5.7	Tsunami - Descripción del peligro	151
4.5.7.1	Área geográfica afectada	151
4.5.7.2	Severidad o magnitud del peligro	154
4.5.7.3	Impacto a la vida, propiedad y operaciones	154
4.5.7.4	Cronología de eventos de peligro	155
4.5.7.5	Probabilidad de eventos futuros.....	155
4.5.8	Marejada ciclónica - Descripción del peligro	156
4.5.8.1	Área geográfica afectada	157
4.5.8.2	Severidad o magnitud del peligro	159
4.5.8.3	Impacto a la vida, propiedad y operaciones	159
4.5.8.4	Cronología de eventos de peligro	159
4.5.8.5	Probabilidad de eventos futuros.....	160
4.5.9	Erosión costera - Descripción del peligro.....	160
4.5.9.1	Área geográfica afectada	161
4.5.9.2	Severidad o magnitud del peligro	166
4.5.9.3	Impacto a la vida, propiedad y operaciones	166
4.5.9.4	Cronología de eventos de peligro	167
4.5.9.5	Probabilidad de eventos futuros.....	167
4.5.10	Incendio forestal - Descripción del peligro	168
4.5.10.1	Área geográfica afectada	170
4.5.10.2	Severidad o magnitud del peligro	172
4.5.10.3	Impacto a la vida, propiedad y operaciones	174
4.5.10.4	Cronología de eventos de peligro	174

4.5.10.5	Probabilidad de eventos futuros.....	176
4.6	Evaluación de riesgos y vulnerabilidad	177
4.6.1	Descripción de la metodología para la evaluación de riesgos	177
4.6.1.1	Evaluación del Riesgo Estocástico.....	177
4.6.1.2	Análisis basado en el Sistema de Información Geográfica (GIS).....	178
4.6.1.3	Análisis de modelación de riesgos	178
4.6.1.4	Fuentes de información de datos	180
4.6.1.4.1	Instalaciones críticas, Edificios, Población	180
4.6.1.4.2	Aumento en el nivel del mar.....	180
4.6.1.4.3	Sequía.....	181
4.6.1.4.4	Terremoto	181
4.6.1.4.5	Deslizamiento	181
4.6.1.4.6	Inundación	182
4.6.1.4.7	Vientos fuertes.....	182
4.6.1.4.8	Tsunami.....	182
4.6.1.4.9	Marejada ciclónica	183
4.6.1.4.10	Erosión costera	183
4.6.1.4.11	Incendio forestal	183
4.6.2	Proceso de priorización y clasificación de riesgos	185
4.6.3	Evaluación de riesgos por peligro	188
4.6.3.1	Aumento en el nivel del mar.....	188
4.6.3.1.1	Estimado de pérdidas potenciales	188
4.6.3.1.2	Vulnerabilidad de las instalaciones y activos críticos	189
4.6.3.1.3	Vulnerabilidad social.....	196
4.6.3.1.4	Vulnerabilidad de los recursos naturales.....	198
4.6.3.1.5	Condiciones futuras	199
4.6.3.2	Sequía.....	203
4.6.3.2.1	Estimado de pérdidas potenciales	203
4.6.3.2.2	Vulnerabilidad de las instalaciones y activos críticos	203
4.6.3.2.3	Vulnerabilidad social.....	203
4.6.3.2.4	Vulnerabilidad de los recursos naturales.....	204
4.6.3.2.5	Condiciones futuras	205
4.6.3.3	Terremotos.....	205

4.6.3.3.1	Estimado de pérdidas potenciales	205
4.6.3.3.2	Vulnerabilidad de las instalaciones y activos críticos	211
4.6.3.3.3	Vulnerabilidad social	215
4.6.3.3.4	Vulnerabilidad de los recursos naturales.....	216
4.6.3.3.5	Condiciones futuras	217
4.6.3.4	Inundaciones	220
4.6.3.4.1	Estimado de pérdidas potenciales	220
4.6.3.4.2	Vulnerabilidad de las instalaciones y activos críticos	223
4.6.3.4.3	Vulnerabilidad social	228
4.6.3.4.4	Vulnerabilidad de los recursos naturales.....	231
4.6.3.4.5	Condiciones futuras	232
4.6.3.5	Deslizamientos	236
4.6.3.5.1	Estimado de pérdidas potenciales	236
4.6.3.5.2	Vulnerabilidad de las instalaciones y activos críticos	236
4.6.3.5.3	Vulnerabilidad social	240
4.6.3.5.4	Vulnerabilidad de los recursos naturales.....	241
4.6.3.5.5	Condiciones futuras	241
4.6.3.6	Vientos fuertes (ciclones tropicales).....	244
4.6.3.6.1	Estimado de pérdidas potenciales	244
4.6.3.6.2	Vulnerabilidad de las instalaciones y activos críticos	246
4.6.3.6.3	Vulnerabilidad social	251
4.6.3.6.4	Vulnerabilidad de los recursos naturales.....	252
4.6.3.6.5	Condiciones futuras	252
4.6.3.7	Tsunamis	257
4.6.3.7.1	Estimado de pérdidas potenciales	257
4.6.3.7.2	Vulnerabilidad de las instalaciones y activos críticos	257
4.6.3.7.3	Vulnerabilidad social	261
4.6.3.7.4	Vulnerabilidad de los recursos naturales.....	262
4.6.3.7.5	Condiciones futuras	263
4.6.3.8	Marejada ciclónica	265
4.6.3.8.1	Estimado de pérdidas potenciales	265
4.6.3.8.2	Vulnerabilidad de las instalaciones y activos críticos	265
4.6.3.8.3	Vulnerabilidad social	272

Municipio de Juana Díaz - Plan de Mitigación contra Peligros Naturales

4.6.3.8.4	Vulnerabilidad de los recursos naturales.....	274
4.6.3.8.5	Condiciones futuras	274
4.6.3.9	Erosión costera.....	278
4.6.3.9.1	Estimado de pérdidas potenciales	278
4.6.3.9.2	Vulnerabilidad de las instalaciones y activos críticos	278
4.6.3.9.3	Vulnerabilidad social.....	282
4.6.3.9.4	Vulnerabilidad de los recursos naturales.....	283
4.6.3.9.5	Condiciones futuras	283
4.6.3.10	Incendio forestal	286
4.6.3.10.1	Estimado de pérdidas potenciales	286
4.6.3.10.2	Vulnerabilidad de las instalaciones y activos críticos	286
4.6.3.10.3	Vulnerabilidad social.....	287
4.6.3.10.4	Vulnerabilidad de los recursos naturales.....	287
4.6.3.10.5	Condiciones futuras	288
4.6.3.11	Proyectos de Recuperación por desastres naturales Irma/María/Fiona de la ACT.....	289
4.6.4	Mecanismos de Planificación para la Mitigación.....	290
4.6.4.1	Reglamento Conjunto - Distrito de Calificación Riesgos de Espacios Abiertos.....	290
4.6.4.2	Reglamento Conjunto - Distrito Sobrepuesto Zona de Riesgo	291
4.6.4.3	Reglamento sobre Áreas Especiales de Riesgo a Inundación	292
4.6.4.4	Normas de Diseño para Sistemas de Alcantarillado Pluvial.....	292
4.6.4.5	Plan Territorial	293
4.6.4.6	Plan de Uso de Terrenos de Puerto Rico PUT	294
4.6.4.7	Plan y Reglamento del Área de Planificación Especial del Carso (PRAPEC)	294
4.6.4.8	Programa Nacional de Seguro Contra Inundaciones (NFIP)	296
4.6.4.9	Participación del Municipio de Juana Díaz en el NFIP	297
4.6.4.10	Programa de Inversiones de Cuatro Años (PICA).....	298
4.6.4.11	National Pollutant Discharge Elimination System (NPDES)	303
4.6.4.12	Guía Operacional para las Determinaciones de Daños y Mejoras Sustanciales	304
4.6.4.13	Infraestructura Verde.....	304
4.6.5	Resumen de riesgos e impacto	305
4.7	Impacto del Coronavirus (COVID-19) en el Municipio de Juana Díaz.....	307
Capítulo 5:	Evaluación de capacidades.....	312
5.1	Capacidad reglamentaria y de planificación	312

Municipio de Juana Díaz - Plan de Mitigación contra Peligros Naturales

5.2	Capacidad técnica y administrativa	319
5.3	Capacidad financiera.....	321
5.4	Capacidad de educación y difusión.....	322
Capítulo 6: Estrategias de mitigación		325
6.1	Requisitos de estrategias de mitigación	325
6.2	Metas y objetivos de mitigación	325
6.3	Identificación y análisis de técnicas de mitigación	327
6.3.1	Prevenición	327
6.3.2	Protección de propiedades	328
6.3.3	Protección de recursos naturales	328
6.3.4	Proyectos de estructura	328
6.3.5	Servicios de emergencia	328
6.3.6	Educación y concientización pública.....	329
6.4	Selección de estrategias de mitigación para el Municipio de Juana Díaz.....	329
6.5	Plan de acción para la implementación	329
Capítulo 7: Revisión y Supervisión del Plan		381
7.1	Requisitos de revisión del Plan	381
7.2	Punto de contacto.....	381
7.3	Supervisión del Plan.....	381
7.4	Evaluación del Plan	382
7.4.1	Revisión y supervisión del Plan luego de un evento natural	382
7.4.2	2023-2027 Calendario para la supervisión del Plan.....	382
7.5	Actualización del Plan	384
7.6	Incorporación a mecanismos de planes existentes	384
7.7	Continuidad de participación pública	385
Capítulo 8: Adopción y aprobación de Plan.....		387
8.1	Requisitos de adopción del Plan	387
8.2	Adopción del Plan	387
8.3	Aprobación del Plan	387
Referencias		388
Apéndice A: Documentos de la adopción y aprobación del Plan		392
A.1	Documentos de la adopción del Plan.....	392
A.2	Documentos de la aprobación del Plan	393

Apéndice B: Documentación de acuerdos, reuniones y otras.....	394
B.1 Acuerdos con el Municipio de Juan Díaz.....	394
B.1.1 Carta de Compromiso del Municipio de Juana Díaz con la Junta de Planificación	394
B.1.2 Carta de Invitación de la Junta de Planificación al Municipio de Juana Díaz.....	397
B.1.3 Designación del Punto de Contacto (POC).....	398
B.1.4 Designación del Comité de Planificación 2022	399
B.2 Comité de Planificación.....	400
B.2.1 Reunión de Inicio	400
B.2.1.1 Presentación.....	400
B.2.1.2 Hojas de Registro	404
B.2.1.3 Notas de Reunión/Tareas Pendientes	405
B.2.2 Reunión de Seguimiento.....	407
B.2.2.1 Presentación.....	407
B.2.2.1 Hojas de registro	422
B.2.2.2 Notas de Reunión.....	423
B.3 Primera Reunión con la Comunidad - Plan Preliminar.....	425
B.3.1 Presentación	425
B.3.2 Notas de la Reunión	440
B.3.3 Anuncio Público	442
B.3.4 Hojas de Registro	445
B.4 Segunda Reunión de Planificación con la Comunidad – Plan Borrador.....	446
B.4.1 Presentación	446
B.4.2 Notas de la Reunión.....	463
B.4.3 Anuncio Público	467
B.4.4 Hojas de Registro	470
B.5 Mesa de Trabajo	471
B.5.1 Hojas de Registro	471
B.5.2 Presentación: Séptima Mesa de Trabajo	481
B.5.3 Cartas de Invitación a los Miembros de la Mesa de Trabajo	495
B.6 Otra Documentación.....	531
B.6.1 Cartas de Invitación a Municipios Colindantes	531
B.6.2 Cartas de Invitación a Agencias Estatales	538
B.6.3 Resolución JPI-39-09-2022	549

Municipio de Juana Díaz - Plan de Mitigación contra Peligros Naturales

B.6.4	Comentarios de Agencias Gubernamentales.....	555
B.6.5	Comentarios de la Comunidad.....	564
B.6.6	Mapa de Desalojo por Tsunami	565
B.6.7	Mapa de Riesgo por Erosión Costera.....	566
B.6.8	Noticias: Municipio de Juana Díaz	568

Listado de Tablas

Tabla 1: Resumen de cambios al Plan.....	22
Tabla 2: Pasos del procedimiento de actualización del Plan de Mitigación de Juana Díaz	28
Tabla 3: Integrantes del Comité de Planificación	31
Tabla 4: Descripción de las reuniones del Comité de Planificación.....	32
Tabla 5: Descripción de las reuniones o presentaciones al público	36
Tabla 6: Reuniones de la Mesa de Trabajo	37
Tabla 7: Mesa de Trabajo: Coordinación Inter Agencial y del Sector Privado	37
Tabla 8: Datos y documentos utilizados para el desarrollo del Plan	38
Tabla 9: Cambio en población por barrio entre 2010 y 2020	44
Tabla 10: Población por edad por barrio	45
Tabla 11: Cambio en población por edad entre el ACS 2010 y ACS 2020.....	46
Tabla 12: Subcategorías de suelo rústico especialmente protegido	48
Tabla 13: Clasificación de suelos.....	48
Tabla 14: Conteo de unidades de vivienda	49
Tabla 15: Personas empleadas por industria	53
Tabla 16: Inventario de activos municipales.....	54
Tabla 17: Refugios municipales.....	56
Tabla 18: Capacidad del municipio para la difusión pública.....	56
Tabla 19: Peligros naturales que afectan al municipio	59
Tabla 20: Cronología de eventos de peligro	62
Tabla 21: Documentación del proceso de evaluación de riesgos.....	72
Tabla 22: Definiciones de las distintas clasificaciones de sequía.....	86
Tabla 23: Cronología de eventos de peligro – Sequía.....	92
Tabla 24: Modelo Escala Richter	99
Tabla 25: Escala Mercalli modificada.....	99
Tabla 26: Reclamaciones de daños en propiedades – Municipio de Juana Díaz	102
Tabla 27: Cronología de eventos de peligro - Terremoto	103
Tabla 28: Áreas identificadas de riesgo en el Municipio de Juana Díaz.....	111
Tabla 29: Conversión de periodo de recurrencia a probabilidad anual - Inundación	117
Tabla 30: Pérdidas repetitivas NFIP	118
Tabla 31: Cantidad de pólizas y reclamaciones del NFIP en el Municipio de Juana Díaz por tipo de estructura	118
Tabla 32: Cronología de eventos de peligro - Inundaciones.....	119
Tabla 33: Índice de deslizamientos a base del USGS	133
Tabla 34: Escala Saffir-Simpson	141
Tabla 35: Cronología de eventos de peligro – Vientos fuertes.....	143
Tabla 36: Ciclones que han pasado sobre Puerto Rico y sus alrededores.....	149
Tabla 37: Conversión de periodo de recurrencia a probabilidad anual por vientos fuertes.....	150
Tabla 38: Incidencia de incendios y acres afectados: enero de 2014 – septiembre de 2015 en Puerto Rico	172
Tabla 39: Datos de incendios forestales 2018-2022 en el Municipio de Juana Díaz	175
Tabla 40: Fuente de recursos.....	184
Tabla 41: Priorización y clasificación de cada peligro – Municipio de Juana Díaz	186

Tabla 42: Cantidad de estructuras dentro de las categorías de profundidad (por cantidad de aumento en el nivel del mar)	188
Tabla 43: Riesgo a instalaciones y activos críticos a causa del Aumento en el nivel del mar (profundidad en pies).....	194
Tabla 44: Cantidad de estructuras dentro de áreas de peligro por licuación a causa de terremotos (por nivel de riesgo).....	206
Tabla 45: Estimado de pérdidas por licuefacción - Total	206
Tabla 46: Estimado de pérdidas por licuefacción – Luma Energy Co./PREPA	208
Tabla 47: Proyectos Mayores en el Municipio de Juana Díaz.....	210
Tabla 48: Riesgo a instalaciones y activos críticos por licuación a causa de terremoto.....	212
Tabla 49: Estimado de pérdidas por licuación - No-residencial.....	213
Tabla 50: Estimado de pérdidas por licuación - Residencial.....	216
Tabla 51: Cantidad de estructuras dentro de las categorías de profundidad (por probabilidad anual de recurrencia).....	220
Tabla 52: Estimado de pérdidas por inundación - Total	221
Tabla 53: Estimado de pérdidas por Inundación – No-residencial	221
Tabla 54: Riesgo a instalaciones y activos críticos a causa de inundaciones (por probabilidad anual de recurrencia).....	226
Tabla 55: Estimado de pérdidas por inundación - residencial.....	231
Tabla 56: Población con necesidad - Inundación.....	231
Tabla 57: Cantidad de estructuras dentro de áreas de peligro por deslizamientos (por nivel de riesgo).....	236
Tabla 58: Riesgo a instalaciones y activos críticos a causa de deslizamientos	238
Tabla 59: Cantidad estimada de personas dentro de áreas de peligro por deslizamientos (por nivel de riesgo)	241
Tabla 60: Cantidad promedio de estructuras dentro de las categorías de velocidad de viento (por periodo de recurrencia).....	244
Tabla 61: Daños verificados por FEMA a causa del huracán María	245
Tabla 62: Riesgo a instalaciones y activos críticos a causa de vientos fuertes (por periodo de recurrencia)	250
Tabla 63: Cantidad de estructuras dentro de áreas de peligro por tsunami.....	257
Tabla 64: Instalaciones que se encuentran vulnerables a el peligro de tsunami	259
Tabla 65: Cantidad estimada de personas dentro de áreas de peligro por tsunami.....	262
Tabla 66: Cantidad de estructuras dentro de áreas de peligro por marejada ciclónica	265
Tabla 67: Riesgo a instalaciones y activos críticos a causa de marejada ciclónica (por categoría de huracán)	270
Tabla 68: Cantidad de estructuras dentro de áreas de peligro por erosión.....	278
Tabla 69: Riesgo a instalaciones y activos críticos a causa de erosión costera	280
Tabla 70: Actualización de la clasificación de riesgos para el Municipio de Juana Díaz entre 2020 y 2023	307
Tabla 71: Variantes de COVID-19 registradas en Puerto Rico	308
Tabla 72: Evaluación de capacidad municipal – Capacidad Reglamentaria y de Planificación.....	313
Tabla 73: Evaluación de capacidad municipal – Capacidad Técnica y Administrativa.....	320
Tabla 74: Evaluación de capacidad municipal – Capacidad Financiera	321
Tabla 75: Evaluación de capacidad municipal – Capacidad de Educación y Difusión.....	323

Tabla 76: Plan de Acción de Mitigación - Prevención	334
Tabla 77: Plan de Acción de Mitigación - Protección de la Propiedad	337
Tabla 78: Plan de Acción de Mitigación - Protección de Recursos Naturales.....	339
Tabla 79: Plan de Acción de Mitigación - Proyectos de Estructura	349
Tabla 80: Plan de Acción de Mitigación - Servicios de Emergencia	377
Tabla 81: Plan de Acción de Mitigación - Educación y Concientización Pública.....	378
Tabla 82: Calendario para la revisión y supervisión del Plan de Mitigación del Municipio de Juana Díaz	383

Listado de Figuras

Figura 1: Proceso de Planificación	28
Figura 2: Proceso de participación ciudadana	35
Figura 3: Área geográfica del Municipio de Juana Díaz	43
Figura 4: Área geográfica del municipio afectada por el peligro de aumento en el nivel del mar	81
Figura 5: Niveles de sequía en Puerto Rico para los años 2000 al 2022	88
Figura 6: Comparación de áreas bajo efectos de sequía entre los meses de agosto de 2015 y octubre de 2016	88
Figura 7: Niveles de sequía en el Municipio de Juana Díaz al 26 de julio de 2022	89
Figura 8: Niveles de sequía en el Municipio de Juana Díaz para los años 2000 al 2022.....	90
Figura 9: Niveles de sequía en el Municipio de Juana Díaz para los años 2019 al 2022.....	91
Figura 10: Área geográfica del municipio afectada por el peligro de licuación a causa de terremoto	98
Figura 11: Área geográfica del municipio afectada por el peligro de inundación (1% de probabilidad anual)	114
Figura 12: Área geográfica del municipio afectada por el peligro de inundación (0.2% de probabilidad anual)	115
Figura 13: Cambio en niveles de inundación en el Municipio de Juana Díaz luego del huracán María- FIRM vs ABFE.....	126
Figura 14: Mapa para evaluar el Plan y Reglamento del Área de Planificación Especial del Carso (PRAPEC) para la zona del Carso	128
Figura 15: Área geográfica del municipio afectada por el peligro de deslizamiento.....	131
Figura 16: Densidad de deslizamientos a causa del huracán María en el Municipio de Juana Díaz	136
Figura 17: Área geográfica del municipio afectada por el peligro de vientos fuertes.....	140
Figura 18: Área geográfica del municipio afectada por el peligro de tsunami	153
Figura 19: Área geográfica del municipio afectada por el peligro de marejada ciclónica (huracán categoría 2)	158
Figura 20: Área geográfica del municipio afectada por el peligro de erosión costera	163
Figura 21: Estado de la costa Post-María (Grupo 4) – Municipio de Juana Díaz	165
Figura 22: Áreas de Puerto Rico, Vieques y Culebra bajo diferentes niveles de incidencia de incendios forestales	171
Figura 23: Zonas y Distritos del Cuerpo de Bomberos de Puerto Rico	175
Figura 24: Modelo Conceptual de Metodología Hazus-MH	179
Figura 25: Localización de instalaciones críticas en el municipio - 1 pie de aumento en el nivel del mar.....	190
Figura 26: Localización de instalaciones críticas en el municipio - 4 pies de aumento en el nivel del mar	191
Figura 27: Localización de instalaciones críticas en el municipio - 7 pies de aumento en el nivel del mar	192
Figura 28: Localización de instalaciones críticas en el municipio - 10 pies de aumento en el nivel del mar	193
Figura 29: Áreas de peligro por densidad poblacional - 7 pies de Aumento en el nivel del mar	196
Figura 30: Áreas de peligro por densidad poblacional - 10 pies de aumento en el nivel del mar.....	197
Figura 31: Localización de desarrollos con relación al riesgo de aumento en el nivel del mar – 4 pies de aumento.....	201

Figura 32: Localización de desarrollos con relación al riesgo de aumento en el nivel del mar – 7 pies de aumento.....	202
Figura 33: Promedio de pérdidas no-residenciales anualizadas por licuación a causa de terremotos....	207
Figura 34: Localización de instalaciones críticas en el municipio – licuación por terremoto.....	211
Figura 35: Áreas de peligro por densidad poblacional – Licuación a causa de terremotos	215
Figura 36: Localización de desarrollos con relación al riesgo de licuación a causa de terremoto	219
Figura 37: Promedio de pérdidas no-residenciales anualizadas por inundaciones.....	222
Figura 38: Localización de instalaciones críticas en el municipio - Periodo de recurrencia de 100 años.	224
Figura 39: Localización de instalaciones críticas en el municipio - Periodo de recurrencia de 500 años.	225
Figura 40: Áreas de peligro por densidad poblacional – Periodo de recurrencia de 100 años	228
Figura 41: Áreas de peligro por densidad poblacional – Periodo de recurrencia de 500 años	229
Figura 42: Localización de desarrollos con relación al riesgo de inundación – Periodo de recurrencia de 100 años.....	234
Figura 43: Localización de desarrollos con relación al riesgo de inundación – Periodo de recurrencia de 500 años.....	235
Figura 44: Localización de instalaciones críticas en el municipio por riesgo de deslizamiento.....	237
Figura 45: Áreas de peligro por densidad poblacional – Deslizamiento.....	240
Figura 46: Localización de desarrollos con relación al riesgo de deslizamiento.....	243
Figura 47: Localización de instalaciones críticas en el municipio - Periodo de recurrencia de 50 años...	246
Figura 48: Localización de instalaciones críticas en el municipio - Periodo de recurrencia de 100 años.	247
Figura 49: Localización de instalaciones críticas en el municipio - Periodo de recurrencia de 700 años.	248
Figura 50: Localización de instalaciones críticas en el municipio - Periodo de recurrencia de 3,000 años	249
Figura 51: Localización de desarrollos con relación al riesgo de vientos fuertes – Periodo de recurrencia de 100 años.....	255
Figura 52: Localización de desarrollos con relación al riesgo de vientos fuertes – Periodo de recurrencia de 3,000 años.....	256
Figura 53: Localización de instalaciones críticas en el municipio – Zona de desalojo de tsunami	258
Figura 54: Áreas de peligro por densidad poblacional – Tsunami	261
Figura 55: Localización de desarrollos con relación al riesgo de tsunami	264
Figura 56: Localización de instalaciones críticas en el municipio - Huracán de Categoría 1	267
Figura 57: Localización de instalaciones críticas en el municipio - Huracán de Categoría 2	268
Figura 58: Localización de instalaciones críticas en el municipio - Huracán de Categoría 5	269
Figura 59: Áreas de peligro por densidad poblacional – Huracán de Categoría 1.....	272
Figura 60: Áreas de peligro por densidad poblacional – Huracán de Categoría 5.....	273
Figura 61: Localización de desarrollos con relación al riesgo de marejada ciclónica – Huracán de categoría 1	276
Figura 62: Localización de desarrollos con relación al riesgo de marejada ciclónica – Huracán de categoría 5	277
Figura 63: Localización de instalaciones críticas en el municipio – Erosión costera	279
Figura 64: Áreas de peligro por densidad poblacional – Erosión costera.....	282
Figura 65: Localización de desarrollos con relación al riesgo de erosión costera	285
Figura 66: Área de Planificación Especial del Carso	296

Figura 67: Tasa de incidencia de casos confirmados y probables por Región de Salud por cada 100,000 habitantes para la semana epidemiológica número 25 310

Listado de Abreviaciones

AAA – Autoridad de Acueductos y Alcantarillados
ABFE – “Advisory Base Flood Elevation Maps”
ACS – “American Community Survey”
ACT – Autoridad de Carreteras y Transportación
AEE – Autoridad de Energía Eléctrica
AEP – Autoridad de Edificios Públicos
AEMEAD – Agencia Estatal para el Manejo de Emergencia y Administración de Desastres¹
CDBG-DR – “Community Development Block Grant – Disaster Recovery”
CDC – Centro de Control y Prevención de Enfermedades
CERT – “Community Emergency Response Team”
CFR – “Code of Federal Regulations”
COR3 – Oficina Central de Recuperación, Reconstrucción y Resiliencia
CRS – “Community Rating System”
CTA – Collaborative Technical Assistance
DHS – “Department of Homeland Security”
DRNA – Departamento de Recursos Naturales y Ambientales
DMA 2000 – “Disaster Mitigation Act of 2000”
EPA – “U.S. Environmental Protection Agency”
FEMA – “Federal Emergency Management Administration”
FHWA – “Federal Highway Administration”
FIRM – “Flood Insurance Rate Map”
GIS – Sistema de Información Geográfica
HMGP – “Hazard Mitigation Grant Program”
HUD – “Department of Housing and Urban Development”
IFR – “Interim Federal Rule”
IPCC – “Intergovernmental Panel on Climate Change”
JP - Junta de Planificación de Puerto Rico
KBDI – “Keetch-Byram Drought Index”
LPRA – Leyes de Puerto Rico Anotadas
MEOW – “Maximum Envelope of Water”
MHIRA – “Multi-Hazard Identification and Risk Assessment”
MOM – “Maximum of the MEOW’s”
NASA – “National Aeronautics and Space Administration”
NCA4 – “Fourth National Climate Assessment”
NCEI – “National Centers for Environmental Information”
NDMC – “National Drought Mitigation Center”
NDSP – “National Dam Safety Program”
NESDIS – “National Environmental Satellite, Data & Information Service”
NFIP – “National Flood Insurance Program”
NIH – “National Institute of Health”
NMEAD – Negociado para el Manejo de Emergencias y Administración de Desastres
NOAA – “National Oceanographic and Atmospheric Administration”
NRC – “National Research Council”
NSWL – “National Severe Weather Laboratory”
NWS – “National Weather Service”

¹ Actualmente, la NMEAD.

Municipio de Juana Díaz - Plan de Mitigación contra Peligros Naturales

OMME – Oficina Municipal de Manejo de Emergencias
PRSNHMP – Plan Estatal de Mitigación de Peligros Naturales
PICA – Programa de Inversiones de Cuatro Años²
PRAPEC – Plan y Reglamento del Área de Planificación Especial del Carso
PRCCC – “Puerto Rico Climate Change Council”
PUT – Plan de Uso de Terrenos de Puerto Rico
R-EA – Distrito de Riesgos de Espacios Abiertos
RP – “Repetitive Loss”
SLOSH – “Sea, Lake & Overland Surge from Hurricanes”
SRP – “Severe Repetitive Loss”
SRC – Suelo Rústico Común
SREP – Suelo Rústico Especialmente Protegido
SU – Suelo Urbano
SUNP – Suelo Urbano no Programado
SUP – Suelo Urbano Programado
SWSI – “Surface Water Supply Index”
USACE – “U.S. Army Corps of Engineers”
USC – “United States Code”
USDA – “United States Department of Agriculture”
USDM – “United States Drought Monitor”
USGS – “United States Geological Survey”
USGCRP – “United States Global Change Research Project”
ZR – Distrito sobrepuesto Zona de Riesgo

² 2018-2019 a 2021-2022

Capítulo 1: Introducción y trasfondo

El Municipio de Juana Díaz tiene como objetivo fomentar el bienestar de la comunidad local y su desarrollo cultural, social y material; la protección de la salud y la seguridad de las personas; así como el fomento del civismo y la solidaridad entre los vecinos. Tomando en consideración estos objetivos y el impacto de desastres naturales recientes, el Municipio de Juana Díaz entiende apropiado actualizar y adoptar este Plan de Mitigación contra Peligros Naturales (en adelante, el Plan de Mitigación o el Plan).

El proceso de planificación, para la mitigación de peligros naturales, se define como acciones sostenidas para reducir o eliminar, a largo plazo, los riesgos asociados a la ocurrencia de peligros naturales. El objetivo de la planificación para la mitigación de peligros naturales es identificar políticas y acciones del gobierno municipal para reducir los riesgos y pérdidas que puedan surgir por dichos peligros. (FEMA, 2013) El Municipio de Juana Díaz, tiene la responsabilidad de proteger la seguridad y el bienestar de sus ciudadanos. Un programa de mitigación proactivo reduce los riesgos y ayuda a desarrollar comunidades más seguras y resilientes.

Algunos beneficios de la planificación de mitigación de peligros son:

- Proteger la seguridad del público y prevenir la pérdida de vida y propiedad;
- Reducir el daño al desarrollo existente y futuro;
- Prevenir el daño a los activos económicos, culturales y ambientales de la comunidad;
- Minimizar el periodo de cierre operacional y acelerar la recuperación del gobierno y negocios después de un desastre;
- Reducir el costo de respuesta y recuperación de desastre y la exposición a las personas que responden a los desastres; y
- Ayudar a cumplir con otros objetivos locales tales como protección de la infraestructura, gestionar mejoras capitales, preservación de espacios naturales y resiliencia económica. (FEMA, 2013)

El Municipio de Juana Díaz, ha desarrollado este Plan de Mitigación contra Peligros Naturales 2023 atendiendo los requisitos establecidos en la Ley Federal de Mitigación de Desastres de 2000 (DMA 2000), así como los requisitos de la Regla Final Interina (I.F.R., por sus siglas en inglés) basado en las disposiciones del Código de Regulaciones Federales (C.F.R., por sus siglas en inglés), desarrollando un plan comprensivo e integrado, coordinado a través de las agencias estatales, locales y regionales, además de contemplar la participación de grupos no gubernamentales, como se detallará en adelante. A su vez, en aras del cabal cumplimiento de las leyes y regulaciones federales, durante el desarrollo y actualización de este Plan, se buscó reiterar el apoyo de las agencias estatales y locales, así como la promulgación de una amplia participación ciudadana, con el fin último de desarrollar el Plan de Mitigación contra Peligros Naturales 2023, de modo que ayude al municipio a no tan solo prepararse y reducir el posible impacto ante los desastres naturales, sino a ser uno más resiliente.

1.1 Base Legal y Reglamentaria del Plan de Mitigación de Peligros

1.1.1 Leyes y Reglamentos Federales

Robert T Stafford Act

El propósito de la Ley Federal Robert T. Stafford (“Stafford Act”)³, antes conocida como la Ley Federal de Ayuda de 1974, es reducir la pérdida de vida y propiedad, el sufrimiento humano, la perturbación económica y los costos de asistencia a causa de los desastres. (FEMA, 2013) Mediante una enmienda del Congreso al “Stafford Act” en el 1988, se estableció el programa principal de subvenciones por desastre, “Hazard Mitigation Grant Program” o Programa de Subvención para Mitigación de Riesgos (en adelante, HMGP). Esta enmienda provee para que se asignen fondos federales por desastre a los estados y territorios después de una declaración de desastre emitida por el Presidente de los Estados Unidos y para desarrollar medidas costo-efectivas durante la recuperación que, minimizan el riesgo de pérdida en futuros desastres. Para recibir fondos bajo el programa HMGP, es necesario tener un Plan de Mitigación aprobado para solicitar y recibir fondos para proyectos bajo el resto de los programas de mitigación.⁴

Ley de Mitigación de Desastres de 2000

La ley conocida como la “Ley de Mitigación de Desastres de 2000” (DMA 2000) fue aprobada el 30 de octubre del 2000. Esta enmendó la Ley Federal Robert T. Stafford, antes conocida como la Ley Federal de Ayuda de 1974 (o el “Disaster Relief Act”). Esta provee mejores herramientas para promulgar la planificación, respuesta y recuperación ante cualquier evento de desastre. Entre otras cosas, el DMA 2000 establece los requisitos que determinan la elegibilidad para otorgar fondos de mitigación a los municipios, siendo uno de estos la elaboración de un Plan Local de Mitigación de Riesgos⁵. El Plan Local de Mitigación representa el compromiso de la jurisdicción para reducir el riesgo ante peligros naturales, y sirve como guía para los encargados de la implementación y toma de decisiones al gestionar acciones que eviten o ayuden en la reducción de los efectos de desastres naturales. Además, los planes locales sirven como base para que el Estado provea asistencia técnica y establezca prioridades de financiamiento.⁶

A su vez, el 26 de febrero de 2002, la Administración Federal para el Manejo de Emergencias (FEMA, por sus siglas en inglés) publicó una *Regla Final Interina* (I.F.R.) que sirvió como guía y detalló las regulaciones sobre las cuales los planes serían desarrollados, revisados y aprobados. Es decir, el IFR de FEMA, basado en las disposiciones del Código de Regulaciones Federales, establece los requisitos mínimos con los que debe contar un Plan Local de Mitigación de Riesgos para que sea aprobado y entre en vigencia. Los requisitos del IFR fueron codificados bajo el 44 C.F.R. § 201.6.

El Municipio de Juana Díaz ha desarrollado este Plan de Mitigación contra Peligros Naturales 2023 (Plan de Mitigación 2023) atendiendo los requisitos establecidos tanto en el DMA 2000, así como en el 44 C.F.R. § 201.6. Este Plan es uno comprensivo e integrado, coordinado a través de las agencias estatales, locales y regionales. Incluye, además, la participación de grupos no gubernamentales y el público en general.

³ 42 U.S.C. 5121 et. seq.

⁴ 44 C.F.R. § 201.6(a)(1)

⁵ 42 U.S.C 5165

⁶ 44 C.F.R. § 201.6

1.1.2 Leyes y Reglamentos Estatales y Locales

Código Municipal de Puerto Rico

La Ley Núm. 107 de 14 de agosto de 2020, derogando la Ley Núm. 81-1991 (Ley de Municipios Autónomos), establece las facultades, deberes y obligaciones de los municipios en Puerto Rico. Entre las facultades que tiene a su haber el municipio, según dispone el Libro I: Gobierno Municipal, Capítulo II, en su Artículo 1.010, inciso (g), es el establecer programas y adoptar las medidas convenientes y útiles para prevenir y combatir siniestros, prestar auxilio a la comunidad en casos de emergencias o desastres naturales, accidentes catastróficos o siniestros y para la protección civil en general, de acuerdo con el Capítulo 6, Negociado de Manejo de Emergencias y Administración de Desastres, de la Ley 20-2017, según enmendada, conocida como “Ley del Departamento de Seguridad Pública de Puerto Rico”.

Asimismo, el Libro VI: Planificación y Ordenamiento Territorial del referido Código, concede a los municipios cierta autonomía para ordenar los usos del terreno en sus territorios. Además, regula las herramientas que van a permitir al municipio ejercer su función de prevenir y combatir los siniestros al definir el uso de terreno y sus competencias o mecanismos para minimizar el impacto a la vida y propiedad municipal ante eventos de peligros naturales y otros. Entre otras, la transferencia de derechos de desarrollo, así como la evaluación y otorgación de permisos de construcción (delegación de competencias). La disposición sobre los usos de terreno puede ser una herramienta importante para implementar acciones para la mitigación de peligros naturales y se discutirá más a fondo en la Sección 3.3 de este Plan. Otras políticas públicas relevantes al Plan de Mitigación 2023 se discutirán según sea necesario.

1.2 Historial y alcance

La revisión del Plan de Mitigación del Municipio de Juana Díaz anterior fue aprobada en el año 2020 y al momento de su revisión se encuentra vigente. Esta aprobación garantiza que el municipio sea elegible para los programas de subvención. Estos fondos pueden utilizarse para la planificación de la mitigación y proyectos que protejan la vida y propiedad de futuros daños por desastres. Por ello, el municipio debe actualizar su Plan antes de la fecha de vencimiento para seguir siendo elegible para recibir fondos de subvención de mitigación.

El Plan de Mitigación contra Peligros Naturales de 2023, al igual que la versión de 2020, tiene como objetivo identificar los peligros naturales a los que se encuentra vulnerable el municipio y desarrollar medidas de mitigación para prevenir o reducir las pérdidas futuras de vida y de propiedad. Asimismo, permite el habilitar la preparación y respuesta ante cualquier evento de peligro, resultando en una herramienta vital para la resiliencia de las comunidades del Municipio de Juana Díaz. Es de particular interés, y se contempló la participación del Comité de Planificación, agencias pertinentes y de la ciudadanía para lograr un desarrollo sostenido mediante la implementación de medidas de prevención, conservación de los recursos naturales, infraestructura del municipio, servicios de emergencia y la difusión pública y educativa. El Plan identifica:

- Los riesgos a los que está expuesto el municipio;
- La vulnerabilidad de la región; y
- Estrategias de mitigación que respondan a las necesidades de las comunidades.

El Plan se desarrolló de manera sistemática. Se contó con la participación de un Comité de Planificación local y de la ciudadanía en general para lograr determinar las acciones de mitigación apropiadas.

En síntesis, el Plan provee:

- Un resumen de los peligros naturales a los que se encuentra expuesto el municipio,
- Descripción de la vulnerabilidad del municipio ante los peligros, incluyendo la vulnerabilidad de la población y los activos municipales,
- Medidas de protección para las instalaciones críticas, y
- Estrategias de mitigación para reducir las pérdidas de vida y propiedad y el impacto adverso en el ámbito económico y social de la región que incluyen:
 - Mejoras estructurales y no estructurales,
 - Estrategias de prevención, protección de los recursos naturales y la propiedad,
 - Mantenimiento de servicios de emergencia, y
 - Establecimiento de programas educativos para instruir y capacitar a las comunidades, sobre los peligros naturales y la importancia de ser participe en el esfuerzo para mitigación daños producto de la ocurrencia de un peligro natural.

1.3 Organización del Plan

La reglamentación federal requiere un contenido específico para los planes locales de mitigación que incluye:

- Documentación del proceso de planificación,
- Evaluación de riesgos, la cual provee las actividades propuestas para reducir pérdidas relacionados con los peligros naturales identificados,
- Identificación de estrategias de mitigación para evitar las pérdidas potenciales identificadas en la evaluación de riesgos,
- Un procedimiento para la revisión del Plan, y, por último,
- Documentación que demuestre que el Plan fue adoptado formalmente por el cuerpo que gobierna la jurisdicción.⁷

En apoyo a estos requisitos, el Plan está organizado de la siguiente manera:

- Capítulo 1 – Introducción y trasfondo
- Capítulo 2 – Proceso de planificación
- Capítulo 3 – Perfil del municipio
- Capítulo 4 – Identificación de peligros y evaluación de riesgos
- Capítulo 5 – Evaluación de la capacidad del municipio
- Capítulo 6 – Estrategias de mitigación
- Capítulo 7 – Revisión y supervisión del Plan
- Capítulo 8 – Adopción y aprobación del Plan
- Apéndice A – Documentación de la adopción y aprobación del Plan
- Apéndice B – Documentación de acuerdos, reuniones y otras

⁷ 44 C.F.R. § 201.6(c)

Para esta actualización, el Oficial Estatal de Mitigación de Riesgos (SHMO, por sus siglas en inglés) ha determinado que cada plan local requiere la inclusión de una evaluación de capacidades (Capítulo 5) y una sección describiendo todos los espacios abiertos del municipio (Capítulo 4). Ambas secciones se incluyen por primera ocasión en este Plan como parte de los requisitos del Estado.

1.4 Resumen de cambios del plan anterior

Esta actualización del Plan modifica las versiones previas del Plan actual. Esta revisión debe seguir el mismo formato de todos los planes locales de mitigación en Puerto Rico. De esta manera, el Plan facilita la correlación y evaluación de datos.

La Tabla 1 provee detalles de los cambios de información o secciones durante la actualización y desarrollo del Plan, y está organizada por capítulos.

Tabla 1: Resumen de cambios al Plan

Capítulo o parte	Sección	Cambio o actualización
Título del documento	N/A	Plan de Mitigación contra Peligros Naturales Múltiples de Juana Díaz (Revisión del Plan Multirriesgo de Mitigación 2018) a Plan de Mitigación contra Peligros Naturales 2023 del Municipio de Juana Díaz
Tabla de Contenido	Todas	Introducción del formato, capacidad de evaluación e identificación de espacios abiertos.
Capítulo 1		Se eliminaron y añadieron otras subsecciones (1.3 y 1.4).
Capítulo 2	2.5, 2.6, 2.7 y 2.8	Proceso de Planificación, ahora Capítulo 2.
Capítulo 3	3.2, 3.2.1, 3.5 y 3.6	Se abundó en el perfil del municipio y se utilizaron los datos del Censo Decenal 2020 del Negociado del Censo Federal (NCF), así como los datos del Censo Decenal 2010 y ACS 2006-2010 y 2016-2020 5-Year Estimates.
Capítulo 4	Todas	Se actualizó la identificación de peligros y evaluación de riesgos del municipio. Asimismo, se incorporaron datos de incidencias de COVID-19 en el municipio.

Municipio de Juana Díaz - Plan de Mitigación contra Peligros Naturales

Capítulo o parte	Sección	Cambio o actualización
Capítulo 5	Todas	Se actualizaron las capacidades del municipio.
Capítulo 6	6.5	Se actualizaron las estrategias de mitigación.
Capítulo 7	Todas	Se actualizó la información de Revisión y supervisión del Plan y se delegó a un encargado.
Capítulo 8	Todas	Se actualizó e incorporó la información de Adopción y aprobación del Plan y se delegó a un encargado.

Capítulo 2: Proceso de planificación

2.1 Reglamentación del proceso de planificación

La reglamentación federal, en su sección 44 C.F.R. § 201.6 (b), provee los requisitos relacionados al procedimiento de planificación para planes locales de mitigación.⁸ El proceso de planificación detalla los pasos y acciones que se siguieron y completaron durante el desarrollo de este Plan (Véase sección 2.4). El Municipio de Juana Díaz, a través de su Comité y líderes comunitarios, así como demás ciudadanos, conforme con el mismo, fue proactivo en agilizar el proceso de actualización y participó activamente del mismo.

La Guía de Revisión del Plan Local de Mitigación de FEMA, identifica las secciones que se deberán incorporar dentro del Plan, es decir, proceso de planificación, evaluación de riesgos, estrategias de mitigación y planes de mantenimiento, como sigue:

- **Proceso de planificación**
 - Organizar las actividades de planificación – 44. C.F.R §201.6 (c) (1)
 - Involucrar al público - 44. C.F.R §201.6 (c) (1)
 - Coordinación con otros departamentos y agencias - 44. C.F.R §201.6 (b) (2) y (3)
- **Evaluación de riesgos**
 - Identificar los peligros - 44. C.F.R §201.6 (c) (2) (i)
 - Evaluar los riesgos - 44. C.F.R 201.6 (c) (2) (ii)
- **Estrategia de mitigación**
 - Establecer metas - 44. C.F.R §201.6 (c) (3) (i)
 - Revisión de posibles actividades - 44. C.F.R §201.6 (c) (3) (ii)
 - Proyectar un Plan de Acción - 44. C.F.R §201.6 (c) (3) (iii)
- **Plan de mantenimiento**
 - La adopción del Plan - 44. C.F.R §201.6 (c) (5)
 - Implementar, evaluar y revisar el Plan - 44. C.F.R §201.6 (c) (4)

El requisito de ofrecer un proceso abierto de participación ciudadana es un criterio esencial para el desarrollo de un plan efectivo. En un proceso de planificación colaborativo, las personas con interés (“stakeholders”) no solo responden a las propuestas esbozadas por un equipo técnico, sino que también están involucradas en el proceso de creación de las soluciones y alternativas. (Godschalk, Brody, & Burby, 2003) La literatura establece que las jurisdicciones que son más abiertas a fomentar la participación ciudadana en los procesos para planificar la mitigación de riesgos incluyen hasta un 76% de medidas de mitigación sobre aquellas jurisdicciones que no fomentan la participación ciudadana. (Horney, Nguyen, Salvessen, Tomasco, & Berke, 2016)

Con el propósito de desarrollar un método colaborativo para reducir los efectos de los desastres naturales, el proceso de desarrollo de este Plan incluyó lo siguiente:

- Oportunidades para que la ciudadanía pueda comentar durante la etapa de desarrollo del Plan y antes de que éste sea aprobado;

⁸ Estos requisitos están también explicados en varias guías producidas por FEMA, como, por ejemplo, el “Local Mitigation Planning Handbook” (marzo de 2013) y el “Local Mitigation Plan Review Guide” (octubre de 2011).

- Oportunidades para que las comunidades colindantes, las agencias locales y regionales de mitigación de riesgos, las agencias que tienen la autoridad para regular el desarrollo, negocios, entidades educativas y entidades sin fines de lucro, puedan participar en el proceso; y
- Revisar e incorporar, de ser apropiado, planes existentes, estudios, reportes, e información técnica.⁹ Nótese, que, a base de los requisitos de las disposiciones, se incluyen aquellos documentos que fueron utilizados para desarrollar este documento.

En las secciones 2.4 y 2.7 se abunda más sobre el proceso de elaboración del Plan, incluyendo la participación ciudadana. Se documenta el proceso de planificación utilizado para el desarrollo del Plan en todas sus fases, incluyendo cómo se desarrolló, quién estuvo involucrado en el proceso y cómo el público tuvo oportunidad de participar en el proceso.¹⁰

2.2 Descripción general del Plan de Mitigación contra Peligros Naturales

La planificación local de mitigación contra peligros naturales es el proceso de organizar los recursos comunitarios, identificar y evaluar los riesgos, y determinar cómo minimizar o manejar mejor dichos riesgos. Este proceso resulta en un Plan de Mitigación contra Peligros Naturales que identifica acciones de mitigación específicas, cada una diseñada para lograr objetivos de planificación a corto plazo y una visión comunitaria a largo plazo.

El Capítulo 1, Introducción y Trasfondo, de este documento provee el contexto para la actualización del Plan de Mitigación contra Peligros Naturales del Municipio de Juana Díaz, donde se describe el marco legal que rige el proceso de preparación y aprobación de un Plan de Mitigación, conforme a los requisitos del 44 C.F.R. § 201.6, mientras que el Capítulo 2 documenta el Proceso de planificación realizado para la actualización de este Plan.

Como parte del proceso, se atienden en el Perfil del Municipio (Véase Capítulo 3) las nuevas realidades a las que se enfrenta el municipio y se identifican los peligros que pueden afectar al municipio conforme al resultado del análisis de riesgos (Véase Capítulo 4), resaltando la vulnerabilidad del área ante estos peligros. Además, se identifican las capacidades con las que cuenta el municipio (Capítulo 5) con el objetivo de identificar las áreas de necesidad del municipio las cuales se toman en consideración al desarrollar y actualizar las acciones de mitigación trazadas en el plan anterior.

La importancia de tener acciones de mitigación, que representen las necesidades y realidades del municipio, es instrumental, toda vez que, habilita y resalta la vulnerabilidad a la que está expuesta el municipio y sus comunidades, que, de no ser atendidas, pueden resultar en la pérdida de vida y propiedad. Una vez se identifica esta vulnerabilidad y los riesgos a los que está expuesto el municipio, se pueden establecer prioridades y acciones de mitigación.

Para garantizar la funcionalidad de un plan de mitigación de riesgos, se asignó la responsabilidad de cada acción de mitigación propuesta a un individuo, Departamento o Agencia específica, junto con un itinerario

⁹ 44 C.F.R. § 201.6(b)

¹⁰ 44 C.F.R. § 201.6(c)(1)

(cronograma) o fecha de finalización para su implementación. Las acciones de mitigación de este Plan se encuentran en el Capítulo 6: Estrategias de Mitigación.

El Plan también establece mecanismos de revisión (Véase Capítulo 7: Revisión y Supervisión del Plan) para dar seguimiento rutinario al progreso de la implementación, así como la evaluación y mejoras al Plan. Estos procedimientos de revisión del Plan aseguran que el mismo siga siendo un documento de planificación actualizado, dinámico y efectivo a lo largo del tiempo, permitiendo que se integre en el proceso rutinario de toma de decisiones locales. Asimismo, el proceso de revisión y supervisión del Plan garantiza que el documento siga vivo y adaptable a los cambios y necesidades que experimente el municipio dentro de su periodo de cinco (5) años de su vigencia.

Las comunidades que participan en el proceso de planificación de mitigación de peligros naturales tienen el potencial de lograr u obtener múltiples beneficios, incluyendo:

- Salvar vidas y propiedad,
- Ahorrar dinero,
- Acelerar la recuperación luego de un desastre,
- Reducir la vulnerabilidad futura mediante el desarrollo sabio y la recuperación y reconstrucción post desastre,
- Agilizar la recepción de la financiación previa al desastre y la subvención posterior al desastre, y
- Demostrar un firme compromiso con la mejora de la salud y seguridad de la comunidad.

Típicamente, las comunidades que participan en la planificación de la mitigación se describen con el potencial de producir beneficios recurrentes y a largo plazo, rompiendo el ciclo repetitivo de pérdidas durante desastres. (Godschalk, Rose, Mittler, Porter , & Taylor West, 2009) Una premisa básica de mitigación de riesgos es que las inversiones realizadas antes de un evento de riesgo reducirán significativamente la demanda de asistencia post desastre al disminuir la necesidad de respuesta de emergencia, reparación, recuperación y reconstrucción. Además, las prácticas de mitigación permitirán a los residentes locales, a las empresas y a las industrias volver a establecerse luego de un desastre, permitiendo que la economía de la comunidad vuelva a la normalidad lo más pronto posible.

Los beneficios de la planificación de mitigación van más allá de reducir, exclusivamente, la vulnerabilidad de riesgos. Las medidas de mitigación, tales como la adquisición o la reglamentación de terrenos en áreas de riesgo conocidas, pueden ayudar a lograr múltiples objetivos comunitarios, como la protección de vida, propiedad y del ambiente, además de preservar el espacio abierto y mejorar las oportunidades recreativas. Por lo tanto, es de vital importancia que cualquier proceso de planificación de mitigación local se integre con otros esfuerzos de planificación local y las estrategias de mitigación propuestas debe tener en cuenta otros objetivos o iniciativas existentes que ayudarán a complementar o entorpecer su implementación futura.

2.3 Historial del Plan de Mitigación en Juana Díaz

El Municipio de Juana Díaz tiene un Plan Local de Mitigación previamente adoptado. Este Plan se actualizó por última vez, y fue aprobado, el 19 de junio de 2020. El mismo incluye al municipio y sus 14 barrios.

Este Plan fue desarrollado utilizando el proceso de planificación local de mitigación, según recomendado por la Agencia Federal para el Manejo de Emergencias. Para ello, se revisó y actualizó el referido Plan de Mitigación de Juana Díaz de 2023 para atemperarlo a las necesidades actuales del municipio. No obstante, aunque el Municipio de Juana Díaz no contempló el desarrollo de un plan multi-jurisdiccional, no descarta contemplar esfuerzos de mitigación de peligros naturales junto con sus municipios vecinos, en aras de ampliar el alcance de las medidas de mitigación adoptadas en este Plan. De igual manera, se extendió una invitación a los municipios colindantes para que participaran del proceso de actualización del presente Plan (Véase Apéndice B.6.1).

2.4 Preparación del Plan para el 2023

Los Planes Locales de Mitigación contra Peligros Naturales deben actualizarse cada cinco (5) años para seguir siendo elegibles para recibir fondos federales por mitigación. Para preparar el Plan de Mitigación 2023 del Municipio de Juana Díaz, la Junta de Planificación (JP) contrató a Atkins Caribe, LLP (en adelante, el Equipo) como consultor externo para proporcionar servicios profesionales de planificación de mitigación.

El Equipo siguió el proceso de planificación de mitigación contra peligros naturales recomendado por FEMA en la Guía de Planificación de Mitigación de Riesgos Local y las recomendaciones provistas por el personal de planificación de mitigación de la JP y la Oficina Central de Recuperación, Reconstrucción y Resiliencia, (COR3, por sus siglas en inglés). La herramienta de revisión del plan de mitigación local proporciona un resumen de los estándares mínimos actuales de FEMA para cumplir con DMA 2000 y señala la ubicación donde se cumple cada requisito dentro de este Plan. Estas normas se basan en la regla final de FEMA publicada en el Registro Federal, Parte 201 del Código de Regulaciones Federales (C.F.R.). El Comité de Planificación utilizó la Guía de Revisión del Plan Local de Mitigación de FEMA (1 de octubre de 2011) como referencia al completar el Plan.

A lo largo del documento se hace referencia a los elementos relevantes del plan previamente aprobado (acciones existentes, entre otras), y así mismo, un análisis de los cambios realizados. Por ejemplo, todos los elementos de evaluación de riesgos necesitaban actualizarse para incluir la información más reciente y responder a las necesidades del municipio. Además, era necesario revisar los objetivos del municipio.

La sección de evaluación de capacidades municipales incluye información actualizada de las herramientas que tiene a su haber el municipio para implementar las medidas de mitigación esbozadas en el Capítulo 6 de este documento. La actualización de las capacidades municipales y la evaluación de riesgos a los que se encuentra expuesto el municipio, son la base de análisis necesaria para el diseño, desarrollo e implementación de las medidas o estrategias de mitigación.

Metodología

El proceso utilizado para preparar este Plan incluyó doce (12) pasos importantes que se completaron en el transcurso de aproximadamente ocho (8) meses, a partir del 18 de julio de 2022, con la Reunión Inicial (“Kickoff”) convocada por la JP al municipio, luego de haber confirmado que participaría del Proyecto de Actualización de los Planes de Mitigación Locales. En la referida reunión se le proveyó al municipio información sobre el alcance, propósito y beneficios de los planes de mitigación y de la implementación de las acciones contenidas en el Plan. Véase Apéndice B.

Cada uno de estos pasos de planificación, ilustrados en la Figura 1, resultaron en productos de trabajo críticos y resultados que, colectivamente, conforman el Plan y se identifican a continuación.

Figura 1: Proceso de Planificación



Las secciones específicas del Plan se identifican en la sección 1.3 y son descritas con detalle en la sección 2.2. Para tener fácil acceso e identificar el lugar dentro del Plan en que se incorpora cada paso, se incluyen como sigue:

Tabla 2: Pasos del procedimiento de actualización del Plan de Mitigación de Juana Díaz

Número del paso	Etapas del procedimiento	Sección(es) en el Plan
1	Reunión inicial entre los miembros de Comité de Planificación del Municipio de Juana Díaz.	2.5, 2.6
2	Evaluación de riesgos en el municipio.	Capítulo 4, en específico las secciones 4.5 y 4.6, junto con sus correspondientes subsecciones.
3	Evaluación de capacidades municipales. Esta se refiere a las herramientas que tiene a su haber el municipio para implementar las estrategias de mitigación.	Capítulo 5, secciones 5.1, 5.2, 5.3 y 5.4

Municipio de Juana Díaz - Plan de Mitigación contra Peligros Naturales

Número del paso	Etapa del procedimiento	Sección(es) en el Plan
4	Primera reunión de participación ciudadana. Se invita a las comunidades y otras partes interesadas a conocer los esfuerzos del municipio para actualizar el Plan de Mitigación, así como el propósito y los beneficios que trae consigo la adopción del Plan. En ese mismo día, se celebra la segunda reunión entre los miembros de Comité del Municipio de Juana Díaz.	Capítulo 2, sección 2.7
5	Segunda reunión de participación ciudadana. En esta reunión se le informa a la ciudadanía los hallazgos de la evaluación de riesgos, se recopila el insumo adicional de la ciudadanía sobre la versión borrador del documento y se ofrecen las estrategias desarrolladas a base de las sugerencias provistas en la primera reunión ciudadana.	Capítulo 2, sección 2.7
6	Estrategias de mitigación.	Capítulo 6, secciones 6.1, 6.2, 6.3, 6.4, 6.5 y 6.6
7	Proyecto de revisión del Plan. Incluye la revisión y supervisión del Plan.	Capítulo 7, secciones 7.1, 7.2 y 7.3
8	Procedimientos respecto al mantenimiento del Plan, incluyendo el proceso de continuidad de participación ciudadana.	Capítulo 7, secciones 7.4, 7.5, 7.6 y 7.7
9	Documentación. Se incluye la documentación utilizada para evidenciar el cumplimiento con los procedimientos correspondientes a la actualización del Plan.	Se incorpora la documentación en los anejos de este Plan (Apéndices A-B).
10	Presentación de la versión final del Plan.	Una vez se culmine el proceso de actualización del Plan se tiene una versión final.
11	Aprobación y adopción del Plan.	Capítulo 8, secciones 8.1, 8.2 y 8.3, incluyendo el apéndice A de este documento.
12	Implementación del Plan de Mitigación contra Peligros Naturales 2023 del Municipio de Juana Díaz.	Una vez se aprueba el Plan se procede a adoptar e implementar el Plan de Mitigación contra Peligros Naturales del Municipio de Juana Díaz.

El municipio trabajó activamente para implementar su Plan existente. Esto se documenta en el Plan de Acción de Mitigación a través de las actualizaciones de estado de implementación para cada una de las Acciones de Mitigación. La Evaluación de Capacidades también documenta cambios y mejoras en las capacidades del municipio participante para implementar las Estrategias de Mitigación (Véase sección 6.5).

Como se detalla más adelante, el proceso de planificación se llevó a cabo mediante reuniones con el Comité de Planificación, compuestas, principalmente, por personal del gobierno municipal local, municipios colindantes, partes interesadas, así como la colaboración e insumo de la comunidad (Véase secciones 2.5, 2.6, 2.7 y 2.8).

2.5 Comité de Planificación

Con el fin de guiar el desarrollo de este Plan, el Municipio de Juana Díaz creó el Comité de Planificación para la actualización del Plan de Mitigación contra Peligros Naturales de 2023 (en adelante, el Comité). Este Comité representa un equipo de planificación basado en la comunidad formado por representantes de diversas instrumentalidades del gobierno, líderes municipales y otros actores claves identificados para servir como miembros clave en el proceso de planificación. A partir del 18 de julio de 2022, los miembros del Comité participaron en discusiones periódicas, así como reuniones locales y presentaciones de planificación para debatir y completar tareas relacionadas con la preparación del Plan. Este grupo de trabajo coordinó todos los aspectos de la preparación del Plan y proporcionó valiosas aportaciones al proceso. Durante todo el proceso de planificación, los miembros del Comité se comunicaron de forma periódica y se mantuvieron informados a través de una lista de distribución vía correo electrónico.

Además, se les asignaron varias tareas específicas a los miembros del Comité, las cuales incluyen:

- Participar en presentaciones y reuniones del Comité;
- Proporcionar los mejores datos disponibles, según sea necesario, para la sección de Evaluación de Riesgos del Plan;
- Proporcionar información que ayude a completar la sección de Evaluación de Capacidades del Plan y proporcionar copias de cualquier documento relacionado con mitigación o riesgo para su revisión e incorporación al Plan;
- Apoyar el desarrollo de las Estrategias de Mitigación, incluyendo el diseño y adopción de declaraciones de metas regionales;
- Ayudar a diseñar y proponer acciones de mitigación apropiadas para su departamento o Agencia para su incorporación al Plan de Acción de Mitigación;
- Revisar y proporcionar comentarios oportunos sobre todos los resultados de estudios y del Plan;
- y
- Apoyar la adopción del Plan de Mitigación contra Peligros Naturales 2023 del Municipio de Juana Díaz.

El honorable alcalde Ramón A. Hernández Torres designó a los miembros del Comité de Planificación 2022-2023 y estableció como punto de contacto (POC) al Ing. Enrique R. Lugo Valentín, director de la Oficina/Departamento de Ingeniería del Municipio de Juana Díaz.

La Tabla 3 provee un listado de los integrantes del Comité de Planificación:

Tabla 3: Integrantes del Comité de Planificación

Nombre	Título	Oficina o Dependencia	Correo electrónico
Hon. Ramón A. Hernández Torres	Alcalde	Oficina del alcalde	alcalde@juanadiaz.pr.gov
Hon. Ramón A. Vega Santiago	Presidente	Legislatura Municipal	clourdesvg@juanadiaz.pr.gov
Ing. Enrique R. Lugo Valentín	Director	Departamento de Ingeniería y Punto de Contacto (POC)	elugo@juanadiaz.pr.gov
Sr. Juan C. Figueroa Vázquez	Administrador	Oficina del alcalde	jfigueroa@juanadiaz.pr.gov
Sr. Jorge M. Guzmán Zayas	Secretario	Oficina del alcalde	jguzman@juanadiaz.pr.gov
Sr. Angel L. Feliciano Sánchez	Director	Oficina de Municipal del Manejo de Emergencias	afeliciano@juanadiaz.pr.gov
Ing. Karl M. Vega García	Director	Obras Públicas	kvega@juanadiaz.pr.gov
Sr. Domingo Núñez Félix	Comisionado	Policía Municipal	dnunez@juanadiaz.pr.gov

Los integrantes del Comité identificaron y contactaron funcionarios del gobierno local y estatal para lograr acceso a la información requerida para actualizar estatus de los activos, cronología de eventos que han impactado al municipio en los últimos cinco años, entre otra información pertinente.

Se involucra al sector comunitario mediante su insumo y participación de presentaciones de planificación con la comunidad y difusión pública, a llevarse a cabo en dos ocasiones distintas, según se detalla en la sección 2.7.

Por su parte, se ha incorporado el insumo de agencias gubernamentales, organizaciones sin fines de lucro, entre otros, mediante las reuniones de la Mesa de Trabajo, según detallamos en la sección 2.8, con el fin de obtener el mayor insumo posible para la actualización de este Plan.

2.6 Reuniones del Comité de Planificación

La preparación de este Plan requirió una serie de reuniones internas y talleres para facilitar la discusión, ganar consenso e iniciar esfuerzos de recopilación de datos con funcionarios municipales, funcionarios comunitarios, y otras partes interesadas identificadas. Más importante aún, las reuniones y los talleres impulsaron aportaciones y retroalimentación de participantes relevantes a lo largo de la etapa de redacción del Plan.

La Tabla 4 provee un resumen de las reuniones medulares celebradas durante el desarrollo de la actualización del Plan. Nótese cómo algunas de estas reuniones se sostuvieron mediante llamada de teleconferencia y/o plataformas digitales, tales como Microsoft Teams. Según fuera necesario, el Comité celebró discusiones rutinarias y reuniones adicionales para realizar tareas de planificación específicas de su departamento o agencia, tales como la aprobación de determinadas acciones de mitigación para que su agencia o departamento se comprometiera a incluirlas en el Plan de Acción de Mitigación.

La documentación de cada reunión, incluyendo listas de asistencia y notas, se encuentra en el Apéndice B de este documento.

Tabla 4: Descripción de las reuniones del Comité de Planificación

Fecha	Plataforma y/o lugar de reunión	Descripción
8 de diciembre de 2021	Reunión virtual vía MS Teams coordinada por la Junta de Planificación de Puerto Rico	Reunión del municipio con la JP para extenderle una invitación a participar del Proyecto de Actualización de los Planes de Mitigación contra Peligros Naturales. La JP discutió la intención de someter una Carta de Compromiso a firmarse por el municipio, mostrando su anuencia en participar del Programa.
18 de julio del 2022	Reunión virtual vía MS Teams coordinada por la Junta de Planificación de Puerto Rico y Atkins Caribe, LLP (contratista)	Reunión de inicio con el propósito de presentar el itinerario, plan de trabajo y proceso de planificación, distribución de tareas y discusión de actualizaciones a incluirse en el borrador del Plan de Mitigación. En esta reunión hubo representación del municipio, Atkins Caribe, LLP, la JP, COR3 y FEMA.
30 de agosto de 2022	Salón de Actos, Casa Alcaldía de Juana Díaz	Reunión con el Comité, en el cual se presentaron los hallazgos de la evaluación de riesgos, nuevas enmiendas al Plan, así como la distribución de tareas a completar para el proceso de revisión del documento.
9 de septiembre de 2022	Reunión virtual vía MS Teams coordinada por Atkins Caribe, LLP (contratista)	Reunión con el Comité para la actualización de las estrategias de mitigación.
13 de marzo de 2023	Reunión virtual vía MS Teams coordinada por Atkins Caribe, LLP (contratista)	Reunión de trabajo con la POC para finiquitar la revisión del plan borrador final a ser sometido ante la revisión y aprobación de FEMA, incluyendo la revisión final de las acciones de mitigación.

2.7 Participación pública en el proceso de planificación

Un componente importante en el proceso de planificación de la mitigación involucra la participación ciudadana. Las sugerencias e insumo provisto por los ciudadanos, así como por la comunidad, proveen al Comité una mayor comprensión de las inquietudes y preocupaciones locales y aumenta la probabilidad de implementar con éxito acciones de mitigación mediante el desarrollo de participación comunitaria de aquellos directamente afectados por las decisiones de los funcionarios públicos. A medida que los ciudadanos se involucren más en las decisiones que afectan su seguridad, es más probable que obtengan una mayor apreciación de los peligros presentes en su comunidad y tomen las medidas necesarias para reducir su impacto. (Godschalk, Brody, & Burby, 2003) La concientización pública es un componente clave de la estrategia general de mitigación de cualquier comunidad destinada a hacer que un hogar, vecindario, escuela, negocio o una ciudad entera esté más protegida de los posibles efectos de un peligro. De esta

manera, el proceso de planificación brindó un proceso de apertura a la participación pública con el ánimo de desarrollar un Plan de Mitigación abarcador y eficaz para reducir los efectos de un evento natural.

Con el fin último de proveer acceso al mayor número de ciudadanos posible y promover la participación e involucramiento del público en general, la participación ciudadana en el desarrollo del Plan de Mitigación contra Peligros Naturales de 2023 del Municipio de Juana Díaz se contempló tomando en cuenta los siguientes métodos:

- Mediante reuniones de Planificación con la Comunidad, que incluyeron presentaciones de difusión pública e informativas a la comunidad y partes interesadas, así como a través de ejercicios que propiciaban la interacción con los participantes para la identificación de áreas de riesgo en sus comunidades y
- Mediante comentarios por escrito y/o en línea a través del sitio web o correo electrónico provisto por la JP, a saber: cedd.pr.gov/Mitigación, correo electrónico a: plandemitigacion@jp.pr.gov o mediante correo postal dirigido a la JP o mediante correo regular a: P.O. BOX 41119 San Juan, PR 00940-1119.

Reuniones con la Comunidad

Se llevaron a cabo dos (2) presentaciones o reuniones de Planificación con la Comunidad durante el proceso de planificación de este Plan. La primera reunión de Planificación con la Comunidad se realizó durante la fase preliminar de redacción del documento y de la revisión de la evaluación de riesgos y las estrategias de mitigación. Esta coincidió con la segunda reunión del Comité descrita anteriormente, efectuada el 30 de agosto de 2022. La segunda reunión de Planificación con la Comunidad se celebró una vez presentado el borrador para ser examinado por el público en general, pero antes de la presentación, aprobación y adopción del Plan Final.

Primera reunión con la comunidad: Esta reunión se convocó a través de un anuncio en prensa (aviso), publicado por la Junta de Planificación en el periódico de circulación general Primera Hora el día 15 de agosto de 2022, que, a su vez, fue publicado en la página web de la JP para los Planes de Mitigación contra Peligros Naturales, a saber: <https://jp.pr.gov/avisos-3/>¹¹ y su página de LinkedIn. De igual manera, el aviso fue compartido en las redes sociales del municipio, entendiéndose en la página oficial del Municipio de Juana Díaz en Facebook¹² el pasado 27 de agosto de 2022.

La misma se llevó a cabo mediante una presentación y reunión presencial en el municipio el día 30 de agosto de 2022. En la misma se introdujo al público a las teorías y conceptos claves relacionados al proyecto, se explicó el itinerario de trabajo para la actualización del Plan, así como los esfuerzos del municipio para la actualización del documento y la importancia de la aprobación de éste. De igual manera, se recibió insumo de los miembros de la comunidad y demás partes interesadas que estuvieron presentes.

Luego de concluida la presentación, surgieron los siguientes comentarios de la comunidad presente:

¹¹ Fecha de acceso: 28 de octubre de 2022.

¹² <https://www.facebook.com/municipioautonomojuanadiaz>

1. Sra. Julia L. Meléndez, en representación del Departamento de Salud, quien expresó la labor del departamento en asuntos de mitigación y riesgos.
2. Representantes de la Autoridad de Energía Eléctrica (AAA) se presentaron y mencionaron que están participando de estas reuniones informativas.
3. Los representantes de senadores de distrito presentes expresaron la importancia que tiene la actualización de los planes de mitigación, tanto para el municipio, como para los municipios adyacentes.
4. Los representantes de municipios vecinos (Ponce y Coamo) propusieron discutir estrategias de mitigación en común debido al impacto de varios cuerpos de agua en terrenos colindantes. Mencionaron que hay unos posibles proyectos que pueden ser discutidos.
5. Una residente mencionó su preocupación por los terremotos y las inundaciones.

Segunda reunión con la comunidad: Esta reunión se convocó a través de un anuncio en prensa (aviso), publicado por la Junta de Planificación en el periódico de circulación general Primera Hora el día 15 de noviembre de 2022, que, a su vez, fue publicado en la página web de la JP para los Planes de Mitigación contra Peligros Naturales, a saber: <https://jp.pr.gov/avisos-3/>¹³ y su página de LinkedIn. De igual manera, el aviso fue compartido en las redes sociales del municipio, entiéndase la Página oficial del Municipio de Juana Díaz en Facebook¹⁴, el día 16 de noviembre de 2022. Además, por medio de correos electrónicos, se compartió la invitación a los municipios vecinos (Ciales, Coamo, Jayuya, Orocovis, Ponce Santa Isabel y Villalba), a las agencias de gobierno y a los líderes comunitarios identificados por el Comité de Planificación del municipio.

La misma se llevó a cabo mediante una presentación y reunión presencial en el municipio el día 30 de noviembre de 2022.

Además, para la segunda reunión de Planificación con la Comunidad, se les dio oportunidad a las partes interesadas y al público en general a revisar la versión digital del borrador del Plan de Mitigación del Municipio de Juana Díaz, por medio de la página oficial de la JP (<http://jp.pr.gov/>). Al mismo tiempo, se puso a la disposición una copia impresa del Plan en la Oficina de Ingeniería del Municipio de Juana Díaz, el cual podía ser examinado por el público de lunes a viernes, con un horario de 8:00 AM a 12:00 PM y de 1:00 PM a 4:30 PM.

Luego de concluida la presentación, el director de la OMME informó que, luego de los terremotos de 2020, se ofrecieron charlas y campañas educativas a las comunidades más vulnerables, tales como Manzanilla, para que creen conciencia sobre la alternativa de que modifiquen sus estructuras de vivienda o se realicen. El municipio reitera su preocupación ante el futuro de esas comunidades en caso de un desastre mayor, como terremotos.

¹³ Fecha de acceso: 15 de noviembre de 2022.

¹⁴ <https://www.facebook.com/municipioautonomojuanadiaz>

Comentarios por escrito

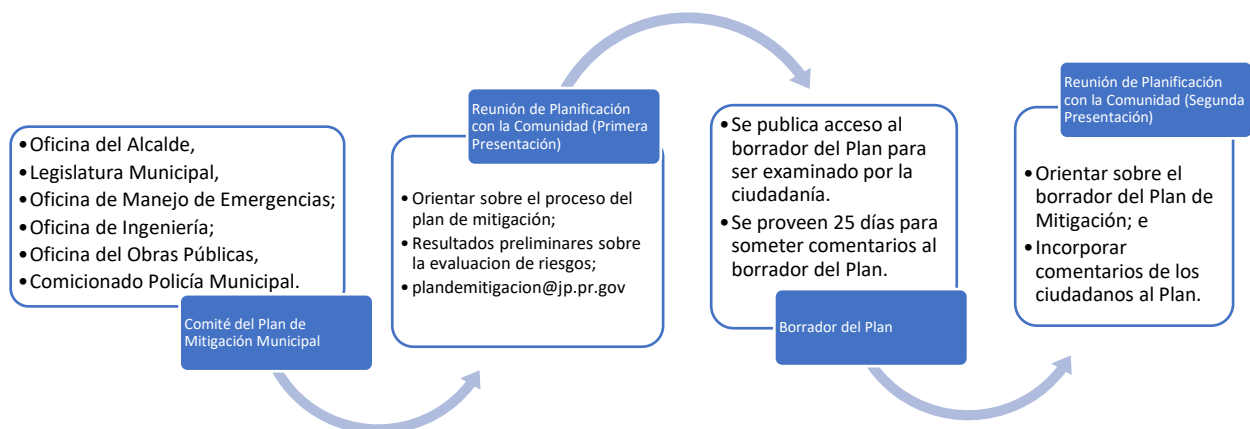
Además de participar en las reuniones con la comunidad, se le proveyó a toda persona, organización, agencia o parte interesada la oportunidad de someter comentarios escritos al borrador a través de los siguientes mecanismos:

- A través de la página web de la JP para los Planes de Mitigación contra Peligros Naturales, a saber: jp.pr.gov,
- A través de correo electrónico a: plandemitigacion@jp.pr.gov,
- En persona en: la oficina de la Secretaría de la JP Centro Gubernamental Minillas, Torre Norte, Piso 16 (Ave. De Diego, Santurce), y
- A través de correo regular a la siguiente dirección postal: PO BOX 41119 San Juan, PR 00940-1119.

El periodo para recibir comentarios al Plan fue de veinticinco (25) días, a partir de la notificación de disponibilidad del borrador del Plan. Se recibieron comunicaciones referentes a la Oficina de Telecomunicaciones y DRNA con recomendaciones, refiérase al Anejo B.6.4). No se recibieron comentarios de la ciudadanía salvo los documentados en las reuniones.

La Figura 2 ilustra el proceso que se llevó a cabo para brindarle a la ciudadanía la oportunidad de participar en el desarrollo del Plan de Mitigación de su municipio. Esta detalla el proceso desde la asignación de los miembros del Comité de Planificación, hasta la celebración de las reuniones de Planificación con la Comunidad. Es importante puntualizar que ambas reuniones tenían como objetivo principal el orientar a la ciudadanía sobre los procesos de planificación del Plan de Mitigación, proveer los resultados preliminares sobre la evaluación de riesgos y recibir el insumo sobre las necesidades, preocupaciones o sugerencias de la ciudadanía sobre los peligros naturales. De este modo, el Comité de Planificación desarrolló la base de hechos necesaria para el diseño de las estrategias de mitigación.

Figura 2: Proceso de participación ciudadana



La Tabla 5 provee una breve descripción de la participación del público en el proceso de planificación. Documentación con respecto a estas oportunidades se encuentra en el Apéndice B. Además, se les extendió una invitación a los municipios colindantes o comunidades vecinas para que participaran del

proceso de la segunda reunión de Planificación con la Comunidad. El Apéndice B.7.1 contiene las cartas cursadas a estos municipios. De igual manera, se les extendió una invitación a líderes comunitarios, según identificados por la Oficina para el Desarrollo Socioeconómico de las Comunidades (ODSEC) y municipio, dependencia sucesora de la Oficina de las Comunidades Especiales, para que participasen de la Presentación del Plan.¹⁵

Tabla 5: Descripción de las reuniones o presentaciones al público

Fecha	Lugar de reunión	Descripción	Etapas de planificación (Preliminar o Borrador)
30 de agosto de 2022	Salón de Actos, Casa Alcaldía de Juana Díaz	Se efectuó la reunión de Planificación con la Comunidad para presentar los hallazgos de la evaluación de riesgos y obtener el insumo y validación del municipio. Igualmente, se discutieron las estrategias de mitigación necesarias para mitigar las pérdidas de vida y propiedad a causa de la ocurrencia de un peligro natural en el Municipio de Juana Díaz.	Preliminar
30 de noviembre de 2022	Salón de Actos, Casa Alcaldía de Juana Díaz	Se celebró la segunda reunión de Planificación con la Comunidad en la cual se le brindó a los participantes una plataforma para expresarse acerca de la versión borrador del Plan y se presentaron los hallazgos del análisis de riesgos.	Borrador

2.8 Mesa de Trabajo

Para enriquecer el proceso de elaboración del Plan, la JP estableció una Mesa de Trabajo con representantes del gobierno estatal, federal, de la academia, del sector privado y organizaciones sin fines de lucro. Estas reuniones tienen como objetivo informar sobre los hallazgos y el estatus general del proyecto, así como solicitar y obtener información para propósitos de enriquecer el análisis, maximizar esfuerzos concurrentes y beneficiarnos de la actualización de datos del Plan en cuestión, cumpliendo con la reglamentación federal 44 C.F.R. § 201.6 (b)(2).

Además, durante el desarrollo del Plan, se invitan a los representantes de las mesas de trabajo a participar de las reuniones públicas de planificación con la comunidad, para que, además de contar con el insumo de la ciudadanía y del Comité de Planificación, se les provea la oportunidad a dichos entes de aportar en el desarrollo del Plan y de medidas de mitigación más efectivas.

¹⁵ La Junta de Planificación conserva la evidencia y documentación de estas invitaciones. Por contener información personal, no se incluyen como anejo al Plan.

Se hace constar que estas mesas de trabajo son continuas, por lo que se van discutiendo las necesidades de diversos municipios incluidos dentro del alcance del Proyecto de Actualización de los Planes de Mitigación Locales, incluyendo al Municipio de Juana Díaz, conforme el progreso o estado de los procedimientos del desarrollo del Plan. Estos procedimientos integrales garantizan que el Plan de Mitigación de Juana Díaz sea uno más comprensivo y de mayor alcance al involucrar a las agencias y organizaciones en el esfuerzo del municipio por implementar medidas de mitigación en aras de salvaguardar la vida y propiedad de las comunidades de Juana Díaz.

En la siguiente tabla, se provee un listado de las reuniones de Mesas de Trabajo celebradas a lo largo de la vigencia del Proyecto de Actualización de los Planes de Mitigación Locales, conforme fueran convocadas por la Junta de Planificación. Nótese que, el Municipio de Juana Díaz fue de particular discusión e interés en la Séptima Mesa de Trabajo, llevada a cabo el 12 de mayo de 2022¹⁶. En el Apéndice (B.5) se provee la lista de participantes que asistieron a dichas reuniones (hojas de registro). Además, se incluyen las invitaciones extendidas a esos efectos.

Tabla 6: Reuniones de la Mesa de Trabajo

Fecha	Lugar o Plataforma	Número
5 de abril de 2019	Presencial – Biblioteca de la Junta de Planificación	Primera Mesa de Trabajo
21 de junio de 2019	Presencial – Biblioteca de la Junta de Planificación	Segunda Mesa de Trabajo
30 de agosto de 2019	Presencial – Biblioteca de la Junta de Planificación	Tercera Mesa de Trabajo
12 de marzo de 2020	Presencial – Biblioteca de la Junta de Planificación	Cuarta Mesa de Trabajo
26 de junio de 2020	Virtual – MS Teams	Quinta Mesa de Trabajo
28 de marzo de 2021	Virtual – MS Teams	Sexta Mesa de Trabajo
12 de mayo de 2022	Virtual – MS Teams	Séptima Mesa de Trabajo

La Tabla 7 muestra la lista de las entidades representadas en esta Mesa de Trabajo:

Tabla 7: Mesa de Trabajo: Coordinación Inter Agencial y del Sector Privado

Mesa de Trabajo para Planes de Mitigación Municipales		
Representación del Gobierno Estatal		Nombre
1	Oficial Estatal para la Mitigación de Peligros (SHMO, por sus siglas en inglés)	Margarita Mosquera
2	Negociado de Manejo de Emergencias y Administración de Desastres	Mariano Vargas
3	Oficina Central de Recuperación, Reconstrucción y Resiliencia	Nelson Rivera Calderón
4	Autoridad de Edificios Públicos	Gian Vale Del Río

¹⁶ En esta Séptima reunión de la Mesa de Trabajo no se contó con representación municipal, sin embargo, se utilizó la información recopilada en el desarrollo del Plan para beneficio del municipio y sus comunidades.

Mesa de Trabajo para Planes de Mitigación Municipales		
5	Departamento de Transportación y Obras Públicas	Julio E. Colón Vargas
6	Autoridad de Carreteras y Transportación	María E. Arroyo Caraballo
7	Departamento de Recursos Naturales	Evelisse Colón Carrero Antonio Ríos
8	Cuerpo de Bomberos de Puerto Rico	Abiú García Colón
9	Autoridad de Energía Eléctrica	Ing. Josué Colón Ortiz
10	Autoridad de Acueductos y Alcantarillados	Antonio Pardo
11	Junta Reglamentadora de Servicios Públicos	Sandra Torres López
12	Departamento de Salud	Rosaida M. Ortiz
13	Departamento de Educación	Reinaldo Del Valle Cruz
Representación del Gobierno Federal		Nombre
14	EPA	Norman Rodríguez
Representación Sector Privado/Academia		Nombre
15	UPR-Recinto Ciencias Médicas/ Comité Asesor de Cambios Climáticos	Pablo Méndez Lázaro
16	UPR-Mayagüez - Investigación sobre Infraestructura Resiliente	Eric Harmsen
17	Colegio de Ingenieros y Agrimensores de Puerto Rico	Rita M. Asencio Pérez
18	Sociedad Puertorriqueña de Planificación	Federico Del Monte Garrido
19	Foundation for Puerto Rico	Soledad Gaztambide
20	Programa del Estuario de la Bahía de San Juan	Brenda Torres Barreto

2.9 Planes, revisiones, estudios y datos utilizados en el proceso de planificación

Durante el desarrollo del Plan, se revisaron los siguientes documentos medulares (asimismo, refiérase a la sección 7.6) y se incorporaron al perfil de la comunidad, identificación de riesgos, evaluación de riesgos y evaluación de capacidades, según proceda:¹⁷

Tabla 8: Datos y documentos utilizados para el desarrollo del Plan

Agencia autora	Título de la fuente	¿Cómo se utiliza en el Plan?	¿Qué atiende?
Municipio de Juana Díaz	Plan de Mitigación contra Peligros Naturales Múltiples del Municipio de Juana Díaz (= Plan Multi-Riesgos)	Se utiliza como referencia comparativa para el Plan revisado.	Capacidades municipales y Estrategias de Mitigación.

¹⁷ La lista en la Tabla 8 no pretende ser exhaustiva. Refiérase a la Bibliografía al final del documento.

Municipio de Juana Díaz - Plan de Mitigación contra Peligros Naturales

Agencia autora	Título de la fuente	¿Cómo se utiliza en el Plan?	¿Qué atiende?
Municipio de Juana Díaz	Plan de Ordenamiento Territorial del Municipio de Juana Díaz 2016	Referencias generales.	A través del documento.
Junta de Planificación de Puerto Rico	Plan de Uso de Terrenos 2015	Determinar la clasificación de suelos municipal.	Tendencias de uso de terrenos.
Junta de Planificación de Puerto Rico	Programa de Inversiones de Cuatro Años (PICA) 2022-2023 a 2025-2026	Identificar la inversión del Gobierno de Puerto Rico para obras a través de los diversos programas que desarrollan los organismos del gobierno.	Desarrollo económico (Sector Transporte y comunicación, Energía, Sector agropecuario, industrial) Vivienda.
Junta de Planificación de Puerto Rico	Reglamento Conjunto para la Evaluación y Expedición de Permisos Relacionados al Desarrollo, Uso de Terrenos y Operación de Negocios 2020 ¹⁸	Evaluación de designación como Zonas de Riesgo en aquellas áreas susceptibles.	Acreditar las facultades con las que cuenta el municipio para solicitar la recalificación de áreas susceptibles a peligros naturales como Zonas de Riesgo (ZR) o como espacios abiertos (EA).
Junta de Planificación de Puerto Rico	Reglamento sobre Áreas Especiales de Riesgo a Inundación (Reglamento de Planificación Núm. 13, según enmendado) 2010	Referencias generales.	Mecanismos de Planificación y condiciones futuras.

¹⁸ Conforme la Resolución Núm. JPI-39-09-2022 al 28 de enero de 2022, “Para Aclarar Particulares y Orientar a la Oficina de Gerencia de Permisos, Los Municipios Autónomos, Los Profesionales Autorizados y la Comunidad Regulada sobre las acciones del Tribunal Supremo de Puerto Rico y su Efecto sobre la Vigencia del Reglamento Conjunto 2020, Reglamento Conjunto para la Evaluación y Expedición de Permisos Relacionados al Desarrollo, Uso de Terrenos y Operaciones de Negocios, la Junta de Planificación, dentro de su facultad estatutaria e inherente de interpretar leyes y reglamentos vigentes e instrumentos de planificación, interpreta y aclara que el Reglamento Conjunto 2020 sigue vigente y su aplicación se extiende a toda la jurisdicción del Estado Libre Asociado de Puerto Rico, hasta tanto y en cuanto el Tribunal Supremo de Puerto Rico se exprese finalmente y emita una sentencia final sobre los *certiorari* expedidos y sometidos ante su consideración”. Véase Apéndice B.6.3.

Municipio de Juana Díaz - Plan de Mitigación contra Peligros Naturales

Agencia autora	Título de la fuente	¿Cómo se utiliza en el Plan?	¿Qué atiende?
Junta de Planificación de Puerto Rico y Departamento de Recursos Naturales y Ambientales	Plan y Reglamento del Área de Planificación Especial del Carso (PRAPEC)	Documentar y delimitar el alcance del reglamento y su impacto sobre la planificación en el municipio.	Sumideros y Zona del Carso.
Negociado para el Manejo de Emergencias y Administración de Desastres (NMEAD)	Plan Estatal de Mitigación de Peligros Naturales de Puerto Rico 2021 ¹⁹	Referencias generales.	Identificación de peligros, evaluación de riesgos y acciones de mitigación.
Departamento de Recursos Naturales y Ambientales (DRNA)	Informe sobre la sequía 2014-16 en Puerto Rico (2016) & U.S. Drought Monitor	Referencias generales.	Sequía
Agencia Federal para el Manejo de Emergencias (FEMA)	Identificación de Peligros Múltiples y Evaluación de Riesgos: Una Piedra Angular de la Estrategia Nacional de Mitigación (MHIRA, por sus siglas en inglés)	Referencias generales.	Identificación de Peligros y Evaluación de Riesgos (MHIRA); Estrategias de mitigación.
Oficina del Censo de los Estados Unidos	Censo Decenal de 2010 y 2020; Encuesta sobre la Comunidad Americana 2006-2010 y 2016-2020 (American Community Survey)	Determinar la población actual y documentar el cambio desde el Censo Decenal de 2010 al 2020.	Población, demografía, industria y empleo.
Servicio Geológicos de los Estados Unidos (USGS)	Mapa Cársico de Puerto Rico Karst map of Puerto Rico: U.S. Geological Survey Open-File Report 2010–1104	Identificar e ilustrar que el Municipio de Juana Díaz ubica en la Zona del Carso.	Zona del Carso y peligro de sumideros.
Programa Federal de Investigación de Cambio Global	Cuarta Evaluación Climática Nacional (2018, Fourth National Climate Assessment) & 2022 Sea Level Rise Technical Report	Referencias generales, trasfondo y medidas propuestas.	Cambio Climático/Aumento del nivel del mar

¹⁹ “Puerto Rico State Natural Hazards Mitigation Plan” aprobado por FEMA al 30 de julio de 2021. Preparado por la NMEAD en colaboración con COR3 y la Escuela Graduada de Planificación de la UPR.

Municipio de Juana Díaz - Plan de Mitigación contra Peligros Naturales

Agencia autora	Título de la fuente	¿Cómo se utiliza en el Plan?	¿Qué atiende?
Universidad del Sur de California (USC)	Disaster and Disruption in 1867: Earthquake, Hurricane and Tsunami in Danish West Indies.	Documentar este tipo de eventos.	Cronología de eventos de peligro.

Capítulo 3: Perfil del municipio

3.1 Descripción general del municipio

El Municipio de Juana Díaz tiene como fecha de fundación el año 1798. Está compuesto por catorce (14) barrios. Se encuentra localizado al sur de Puerto Rico, colinda al sur con el Mar Caribe, al norte con Jayuya, Ciales, Orocovis y Villalba, al oeste con Coamo y Santa Isabel y al este con Ponce.

Su área abarca 156.3 kilómetros cuadrados (60.64 millas²). Es conocido como “la ciudad del Mavi”, “la ciudad del Jacaguas”, la “ciudad de los Reyes” y como “el Belén de Puerto Rico”.

Corresponde a las regiones geográficas del Llano Costanero del Sur y a las Colinas Semiáridas del Sur. A su vez, está localizado sobre una falla geológica. Sufre de poca precipitación pluvial. Su topografía consiste en valles, llanuras y zonas costeras.

Hacia el norte se encuentran varias elevaciones. Destacan los cerros de las Cuevas, Las Pitás, La Mesa y Agostinillo y los montes Indalecia, del Inglés, de los Pimientos y Figueroa. El área con las mayores elevaciones se encuentra en el barrio Collores y van desde los 450 a 100 metros sobre el nivel del mar. Entre las elevaciones del norte y los llanos costeros se encuentra el área de las calizas que bordea la Cordillera Central. Hacia el sur la topografía, se caracteriza por planicies aluviales indudables con alguna elevación menor. (HMP, 2020)

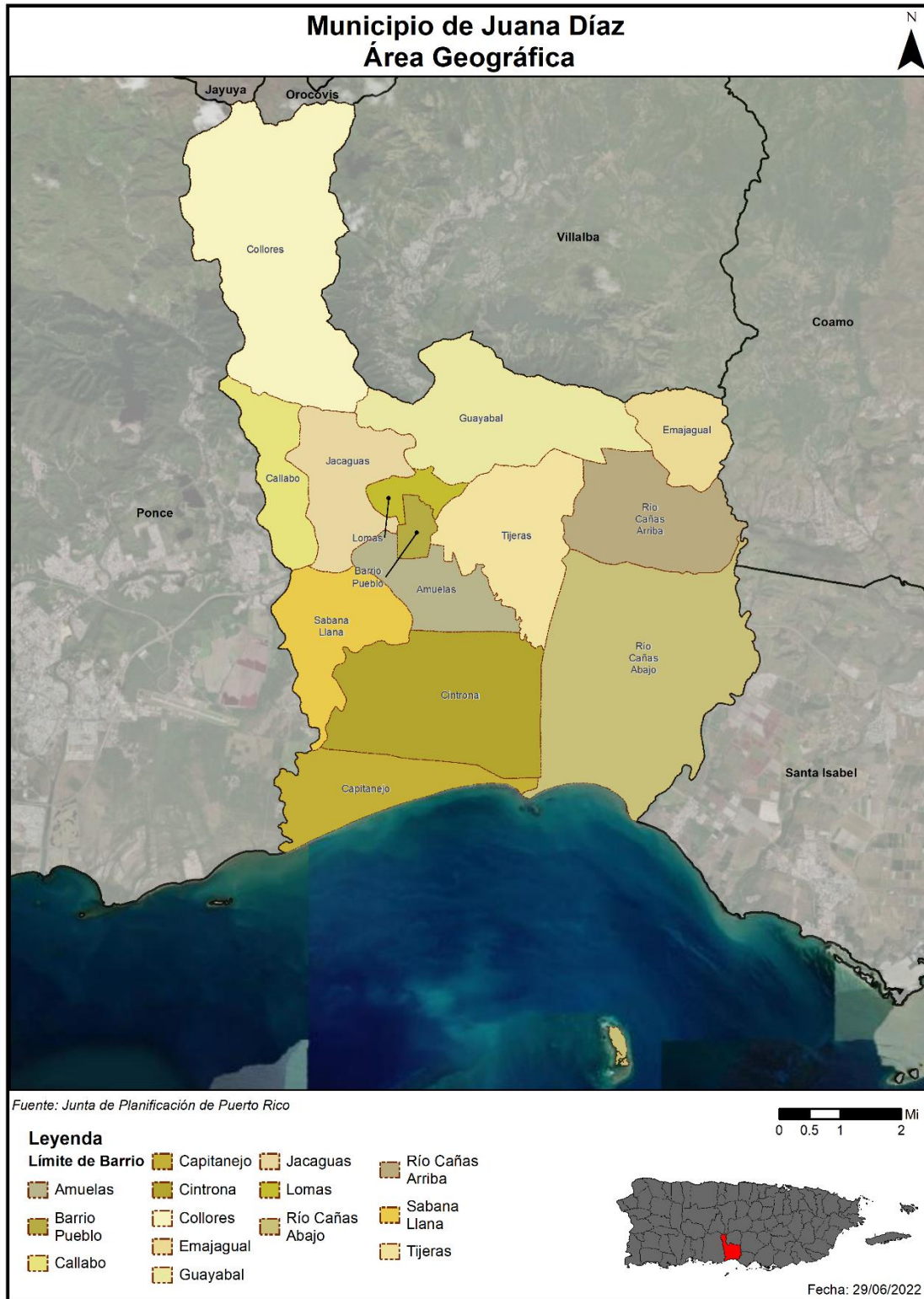
Este municipio es regado por los ríos Descalabrado, Cañas, Guayo y Jacaguas donde éste está represado formando el embalse Guayabal, entre Juana Díaz y Villalba. Su principal afluente es el Río Toa Vaca (Villalba), también represado. El Río Cañas nace al este del barrio Guayabal a una elevación de 1,246 pies (380 metros) sobre el nivel del mar y luego de cruzar la municipalidad Juanadina desemboca en el centro de su costa, justo en la Punta Pastillo. Por su parte, el Río Descalabrado demarca la frontera de Juana Díaz y sus vecinos Santa Isabel y Coamo. Finalmente, el Río Guayo nace en las alturas del barrio Collores y completan el sistema hidrográfico de Juana Díaz los lagos Ponceña y La Torre, así como varias quebradas como Indalecia y Chiquita. Sus costas cubren todo el litoral sur desde la desembocadura del Río Descalabrado hasta la desembocadura del Río Jacaguas.²⁰

La siguiente figura ilustra el área geográfica del Municipio de Juana Díaz y sus barrios, de manera tal que se pueda tener una perspectiva de la ubicación geográfica del municipio, sus demarcaciones y la localización de sus barrios a través de la región.

Los barrios del municipio son: Pueblo (Norte, Sur, Este y Oeste), Cayabo, Collores, Sabana Llana, Capitanejo, Río Cañas Abajo, Río Cañas Arriba, Guayabal, Amuelas, Tijeras, Cintrona, Jacaguas, Lomas y Emajagual.

²⁰ <https://nuestropuertorico.com/municipios/juana-diaz/>

Figura 3: Área geográfica del Municipio de Juana Díaz



3.2 Población y demografía

En adelante, se estarán comparando los datos del Censo Decenal oficial de 2010 y 2020, junto con los estimados a cinco años del American Community Survey del Censo (2016-2020, American Community Survey 5-Year Estimates).

Es meritorio aclarar que, conforme fuera publicado por el U.S. Census Bureau, Puerto Rico reflejó una población total de 3,285,874 personas al 1 de abril de 2020, mientras que, la población total de Puerto Rico para el Censo Decenal de 2010 era de 3,725,789 personas. Es decir, la población de Puerto Rico decreció en 439,915 habitantes durante la década pasada en relación con el Censo Decenal 2010, o tuvo una reducción del 11.8%, siendo este un cambio poblacional drástico.

La Tabla 9 muestra el cambio de población entre el Censo de 2010, que contabilizó una población de 50,747 personas, y su reducción al 2020 a 46,538 personas. Es decir, el municipio reflejó una merma y/o pérdida poblacional de 8.29% o sea unos 4,209 individuos del total de la población censada basándonos en los datos del Censo Decenal oficial

Sin embargo, es importante mencionar que, conforme se resalta en el HMP 2020, esta merma, se puede deber, en gran parte a la emigración a la zona metropolitana y el éxodo a Estados Unidos luego del Huracán María.

Tabla 9: Cambio en población por barrio entre 2010 y 2020

Barrio	Censo 2010	Censo 2020	Por ciento de cambio (%)
Barrio Amuelas	4,575	5,289	15.61%
Barrio Callabo	2,237	1,770	-20.88%
Barrio Capitanejo	4,350	3,350	-22.99%
Barrio Cintrona	3,226	4,843	50.12%
Barrio Collores	2,073	1,684	-18.77%
Barrio Emajagual	0	0	0.00%
Barrio Guayabal	5,835	4,428	-24.11%
Barrio Jacaguas	3,957	3,686	-6.85%
Barrio Juana Díaz Pueblo	3,977	3,164	-20.44%
Barrio Lomas	938	682	-27.29%
Barrio Río Cañas Abajo	2,848	2,838	-0.35%
Barrio Río Cañas Arriba	2,165	1,711	-20.97%
Barrio Sabana Llana	8,896	7,484	-15.87%
Barrio Tijeras	5,670	5,609	-1.08%
Total	50,747	46,538	-8.29%

Fuente: US Census Bureau, Census 2010 & 2020

Entre las variables a resaltar, se incluye que las poblaciones de los barrios Amuelas y Cintrona, ambos mostraron un aumento de 714 personas (15.6%) y 1,617 personas (50.1%), respectivamente. Además, es de notarse que, el barrio Emajagual no cuenta con población²¹. Esto, inclusive, se traza desde el Censo 2010. Por su parte, el barrio con mayor población es Sabana Llana, con 7,484 personas, pese a haber sufrido una merma del 15.87% a partir del Censo 2010.

3.2.1 Tendencias poblacionales

Tabla 10: Población por edad por barrio

Población por edad por barrio (Estimado ACS 2016-2020)					
Municipio de Juana Díaz	Menor de 5 años	5 a 19 años	20 a 64 años	65 años en adelante	Total
Barrio Amuelas	186	670	2,285	603	3,744
Barrio Callabo	38	340	1,050	390	1,818
Barrio Capitanejo	184	650	2,087	562	3,483
Barrio Cintrona	131	1,152	2,379	650	4,312
Barrio Collores	38	293	1,031	425	1,787
Barrio Emajagual	-	-	-	-	-
Barrio Guayabal	352	866	2,890	917	5,025
Barrio Jacaguas	142	572	2,191	720	3,625
Barrio Juana Díaz Pueblo	205	511	1,515	895	3,126
Barrio Lomas	15	108	356	134	613
Barrio Río Cañas Abajo	164	593	1,606	573	2,936
Barrio Río Cañas Arriba	73	274	1,405	252	2,004
Barrio Sabana Llana	300	1,626	4,382	1,038	7,346
Barrio Tijeras	298	994	3,369	934	5,595
Total	2,126	8,649	26,546	8,093	45,414

Fuente: US Census Bureau; American Community Survey 2016-2020 5-Year Estimates

Según la Encuesta de la Comunidad para el año 2020, el Municipio de Juana Díaz coincide con la distribución de la población en el resto de la Isla. La mayoría de la población del municipio se encuentra entre el rango de edad de 20 a 64 años, para un total de 26,546 personas. Los menores de 20 años se contabilizan en 10,775 personas, mientras que, los mayores de 64 años se contabilizan en 8,093 personas. Si estimamos el porcentaje de la población de ACS 2010, donde el porcentaje de personas mayores de 64 años era de 11% versus 18% de la población al 2020, esto representa un aumento significativo para Juana Díaz.

²¹ Mayormente se pueden apreciar colinas escarpadas, con “dirt trails”.

Tabla 11: Cambio en población por edad entre el ACS 2010 y ACS 2020

Cambio en población por edad			
Municipio de Juana Díaz	ACS 2010	ACS 2020	Por ciento de cambio (%)
Menor de 5 años	3,581	2,126	-40.63%
5 a 19 años	12,584	8,649	-31.27%
20 a 64 años	29,059	26,546	-8.65%
65 años es adelante	5,796	8,093	39.63%
Total	51,020	45,414	-10.99%

Fuente: US Census Bureau, American Community Survey 2006-2010 and 2016-2020 5-Year Estimates

3.3 Tendencias de uso de terreno

3.3.1 Clasificación de suelo

La clasificación del uso de terreno municipal es fundamental para dar dirección a cómo se estará desarrollando, tanto el crecimiento urbano, como la conservación de áreas naturales de importancia ecológica y agrícola en el municipio. Además, la clasificación del uso de terreno municipal podría prevenir la pérdida de vida y propiedad ante peligros naturales al identificar usos de terrenos que no permitan desarrollo de proyectos en áreas que pudieran aumentar la vulnerabilidad de la población, así como de su infraestructura crítica ante estos peligros.

Con el propósito de guiar el desarrollo y la elaboración de los Planes de Ordenamiento Territorial y con el ánimo de crear uniformidad en el proceso de calificación de suelos, la Junta de Planificación de Puerto Rico adoptó las disposiciones contenidas en la derogada Ley de Municipios Autónomos, ahora el Código Municipal de Puerto Rico, *supra*, y en la Ley Núm. 550 del 3 de octubre de 2004 (Ley para el Plan de Uso de Terrenos),²² para crear subcategorías dentro de los suelos rústicos especialmente protegido.

El Artículo 6.006 “Planes de Ordenación” del Código Municipal *supra*, autoriza a los municipios a adoptar los Planes de Ordenación de conformidad con lo dispuesto en el Capítulo I, Libro VI del nuevo Código Municipal de Puerto Rico, *supra*. Estos Planes de Ordenación constituirán instrumentos del territorio municipal. Los mismos protegerán los suelos, promoverán el uso balanceado, provechoso y eficaz de estos y propiciarán el desarrollo cabal de cada municipio. Los Planes de Ordenación incluirán la reglamentación de los usos de suelo y las materias relacionadas con la organización territorial y con la construcción bajo la jurisdicción de la Junta de Planificación y de la Oficina de Gerencias “Código Municipal de Puerto Rico”. El municipio podrá, a través de lo dispuesto en este Código, solicitar que se sustituyan o enmienden los reglamentos de otras agencias públicas. Los Planes de Ordenación serán elaborados, adoptados y revisados de conformidad a lo dispuesto en el Artículo 6.011 de este Código y serán compatibles con las leyes, políticas públicas, y reglamentos del Gobierno estatal, según dispuesto en el Artículo 6.014 de este Código.

²² 23 L.P.R.A. § 227 y subsiguientes.

Por otra parte, el Código, *supra*, en su artículo 6.007, dispone que el Plan Territorial (PT) es un instrumento de ordenación integral y estratégico de la totalidad del territorio municipal y abarca, al menos, un municipio. El PT define los elementos fundamentales de tal ordenación y establece el programa para su desarrollo y ejecución, así como el plazo de su vigencia. Una de sus funciones es dividir la totalidad del suelo municipal en tres (3) categorías básicas: **suelo urbano, suelo urbanizable y suelo rústico**. Este sistema de clasificación se utiliza para disponer la ordenación de los casos y las estructuras en estos suelos. Las categorías contempladas dentro del Plan serán cónsonas y uniformes con aquellas creadas mediante reglamento por la Junta de Planificación de Puerto Rico y de conformidad con la Ley 550-2004, según enmendada, conocida como “Ley para el Plan de Uso de Terrenos del Estado Libre Asociado de Puerto Rico”.

La designación de suelo urbanizable, si alguna, se hará de acuerdo con la determinación del PT sobre la demanda por suelo urbano. Una vez el PT esté en vigor, toda decisión sobre el uso del suelo se hará de conformidad con el mismo.

En el suelo urbano el Plan Territorial debe cumplir, entre otros, con lo siguiente:

1. Proveer para subsanar deficiencias del desarrollo existente;
2. Propiciar el intercambio social y las transacciones económicas;
3. Promover el uso eficiente del suelo; y
4. Conservar el patrimonio cultural.

En el suelo urbanizable el Plan Territorial debe cumplir, entre otros, con lo siguiente:

1. Definir los elementos fundamentales de la estructura general de la ordenación del territorio;
2. Establecer un Programa de Ensanche; y
3. Regular para el suelo urbanizable no programado, la forma y condiciones en que podrá convertirse en suelo urbanizable programado.

Dentro del suelo urbanizable el Plan Territorial establece dos (2) categorías con las siguientes características:

- i. Suelo urbanizable programado — constituido por aquel que pueda ser urbanizado, de acuerdo con el Plan Territorial, en un período previsible de cuatro (4) años, luego de la vigencia del Plan. Este suelo urbanizable programado requiere de un Programa de Ensanche.
- ii. Suelo urbanizable no programado — constituido por aquel que pueda ser urbanizado, de acuerdo con el Plan Territorial en un período previsible de entre cuatro (4) y seis (6) años, luego de la vigencia del Plan. La conversión de un suelo urbanizable no programado en un suelo urbanizable programado requerirá que el suelo urbanizable programado tenga un Plan de Ensanche aprobado, que su desarrollo sea inminente, y que al menos la mitad de dicho suelo tenga permisos aprobados de anteproyecto o construcción. Toda conversión del suelo urbanizable no programado en suelo urbanizable programado requerirá la preparación de un Programa de Ensanche y la revisión del Plano de Clasificación de Suelo del Plan Territorial.

En el suelo rústico el Plan Territorial debe cumplir, entre otros, con lo siguiente:

1. Mantener libre dicho suelo del proceso urbanizador;
2. Evitar la degradación del paisaje y la destrucción del patrimonio natural;

Municipio de Juana Díaz - Plan de Mitigación contra Peligros Naturales

3. Establecer medidas para el uso del suelo de forma no urbana;
4. Delimitar el suelo que debe ser especialmente protegido debido a sus características especiales;
y
5. Establecer planes para el manejo de los recursos naturales y agrícolas.

Dentro del suelo rústico el Plan Territorial establece dos (2) categorías:

- i. Suelo rústico común — Es aquel no contemplado para uso urbano o urbanizable en un Plan Territorial debido, entre otros, a que el suelo urbano o urbanizable clasificado por el Plan es suficiente para acomodar el desarrollo urbano esperado.
- ii. Suelo rústico especialmente protegido — Es aquel no contemplado para uso urbano o urbanizable en un Plan Territorial, y que, por su especial ubicación, topografía, valor estético, arqueológico o ecológico, recursos naturales únicos u otros atributos y se identifica como un terreno que nunca deberá utilizarse como suelo urbano.

La Tabla 12 provee las subcategorías, a tenor con las referidas disposiciones de ley:

Tabla 12: Subcategorías de suelo rústico especialmente protegido

SREP		Suelo Rústico Especialmente Protegido
Ecológico	E	Valor ecológico
	EA	Valor ecológico y agrícola
	EP	Valor ecológico y de paisaje
	EH	Valor ecológico e hídrico
Agrícola	A	Valor agrícola
	AE	Valor agrícola y ecológico
	AP	Valor agrícola y de paisaje
	AH	Valor agrícola e hídrico
Hídrico	H	Valor hídrico
Paisaje	P	Valor de paisaje

La Tabla 13 provee las clasificaciones de suelo y las áreas, en cuerdas, para el Municipio de Juana Díaz que comprenden cada una de las categorías, según provisto por la Junta de Planificación de Puerto Rico.

Tabla 13: Clasificación de suelos

Clasificación	Cuerdas	Por ciento (%)
AGUA	342.83	0.86%
Suelo Rústico Común (SRC)	9,676.07	24.21%
Suelo Rústico Especialmente Protegido (SREP)	366.61	0.92%
Suelo Rústico Especialmente Protegido- Agrícola (SREP-A)	15,505.63	38.80%
Suelo Rústico Especialmente Protegido- Ecológico (SREP-E)	7,998.50	20.02%
Suelo Rústico Especialmente Protegido- Ecológico Agrícola (SREP-EA)	292.01	0.73%
Suelo Rústico Especialmente Protegido- Hídrico (SREP-H)	196.64	0.49%

Municipio de Juana Díaz - Plan de Mitigación contra Peligros Naturales

Clasificación	Cuerdas	Por ciento (%)
Suelo Urbano (SU)	3,862.34	9.67%
Suelo Urbanizable Rústico Programado (SURNP)	105.62	0.26%
VIAL	1,613.77	4.04%
Total	39,960.03	100.00%

Fuente: Clasificación de suelos por municipio, Junta de Planificación, 2019

De las cinco (5) categorías de uso de suelo con mayor extensión, dos (2) tienen como propósito la conservación de suelos especiales (SREP-A y SREP-E) y tres (3) habilitan o identifican áreas urbanas o con posibilidad a ser urbanizadas (SRC, SU y V). En combinación, las categorías SREP-A y SREP-E ocupan 23,504.13 cuerdas o el 58.82% del territorio. Consecuentemente, las categorías SRC, SU y V ocupan 9,612.27 cuerdas, o el 24.05% del territorio.

La categoría y extensión del uso de suelo en Juana Díaz presenta oportunidades y retos. El 39.53% (15,797.64 cuerdas) del terreno del Municipio de Juana Díaz se categoriza como Suelo Rústico Especialmente Protegido- Agrícola y Suelo Rústico Especialmente Protegido- Ecológico/Agrícola. Considerando el potencial de impacto, es menester considerar las implicaciones económicas y laborales de desastres naturales en zonas agrícolas en el Municipio de Juana Díaz. Igualmente, extensiones de terreno agrícola que estén expuestas a zonas de riesgos podrían beneficiarse de estrategias de mitigación (particularmente aquellas basadas en la naturaleza)²³ que incrementen la resiliencia local y regional.

El por ciento de suelo urbano descrito anteriormente es impactado por unidades de viviendas cuya tendencia en la tasa de ocupación se describen en la siguiente tabla.

Tabla 14: Conteo de unidades de vivienda

	Unidades de vivienda		Unidades ocupadas		Unidades vacantes	
	Total	%	Total	%	Total	%
Barrio Amuelas	2,052	10.17%	1,852	90.25%	200	9.75%
Barrio Callabo	749	3.71%	657	87.72%	92	12.28%
Barrio Capitanejo	1,670	8.28%	1,354	81.08%	316	18.92%
Barrio Cintrona	1,924	9.54%	1,765	91.74%	159	8.26%
Barrio Collores	723	3.58%	612	84.65%	111	15.35%
Barrio Emajagual	-	0.00%	-	0.00%	-	0.00%
Barrio Guayabal	1,896	9.40%	1,676	88.40%	220	11.60%

²³ [Nature-Based Solutions | FEMA.gov](#); [Engineering with Nature: An Atlas | U.S. Climate Resilience Toolkit](#)

Municipio de Juana Díaz - Plan de Mitigación contra Peligros Naturales

	Unidades de vivienda		Unidades ocupadas		Unidades vacantes	
Barrio Jacaguas	1,607	7.97%	1,409	87.68%	198	12.32%
Barrio Juana Díaz Pueblo	1,616	8.01%	1,386	85.77%	230	14.23%
Barrio Lomas	347	1.72%	298	85.88%	49	14.12%
Barrio Río Cañas Abajo	1,207	5.98%	1,077	89.23%	130	10.77%
Barrio Río Cañas Arriba	746	3.70%	650	87.13%	96	12.87%
Barrio Sabana Llana	3,285	16.28%	2,840	86.45%	445	13.55%
Barrio Tijeras	2,351	11.65%	2,115	89.96%	236	10.04%
Total	20,173	100.00%	17,691	87.70%	2,482	12.30%

Fuente: US Census Bureau, Census 2020

El patrón de urbanización en el Municipio de Juana Díaz coincide con el patrón de urbanización de otros pueblos en las llanuras del sur de Puerto Rico. Este patrón se caracteriza por el desarrollo de múltiples centros de escala pequeña, adyacentes a carreteras que comunican distintos barrios en topografías más escarpadas. Además, se caracteriza por el desarrollo de vivienda y comercio en la inmediatez de la autopista 52. Finalmente, los asentamientos en las llanuras suelen tener mayor extensión y, en algunos casos, se extienden hasta la orilla del Mar Caribe. No obstante, al igual que en la mayoría de los pueblos rurales de la Isla, los asentamientos suelen seguir patrones históricos de urbanización, condicionados por el paso de herencias, concesiones y oportunidades de empleo.

Los barrios con mayor concentración de viviendas (Sabana Llana, Tijeras, Amuelas, Citrona y Guayabal) colindan con, o están cerca de barrio Pueblo y se extienden a lo largo de su red vial, principalmente la carretera PR-149. Esta carretera conecta la autopista PR-52, los pueblos del centro-norte de Juana Díaz y al Municipio de Villalba al norte. Esta es la vía principal para acceso al interior montañoso de la zona y cobra particular interés como vía de actividad económica y de manejo de emergencias.

La mayoría de los asentamientos en la zona montañoso del municipio (compuesta total o parcialmente por los barrios Collores, Jacaguas, Guayabal, Río Cañas Arriba y Emajagual) se organizan alrededor de la carretera PR-149. Estos barrios suman 4,972 unidades de vivienda o el 20.19% del acervo municipal.

Los asentamientos aledaños a la autopista PR-52 (compuestos total o parcialmente por los barrios Amuelas, Callabo, Sabana Llana y Tijera) componen, aunque por muy poco, la mayor concentración de unidades de vivienda con 10,053 unidades, representando el 40.82% del total municipal. Estas se organizan alrededor de las vías de acceso a la autopista PR-52 y el Barrio Pueblo. La cercanía entre la autopista y el barrio Pueblo incrementa el atractivo de desarrollo al proveer fácil acceso al troncal regional de transporte (esencial para la actividad económica y el flujo de personas) y el centro administrativo del

municipio en un área relativamente cercana. Esto podría explicar la convergencia de una alta concentración de unidades de vivienda e industrias importantes, como la fábrica de Cooper Vision. Los asentamientos en las llanuras concentran la segunda cantidad de unidades de vivienda en el municipio con el 38.99% (9,602) del total municipal. La zona de la llanura está organizada (total o parcialmente) por los barrios Capitanejo, Citrona y Caña Abajo. A diferencia de los asentamientos en la zona montañosa, estos se caracterizan por estructuras urbanas más extensas y densas. La localización de estos asentamientos es producto de patrones históricos de actividad industrial (principalmente la agricultura y la pesca), herencias y oportunidades de empleo.

Cada tipología de asentamiento tiene ventajas y desventajas. Entre las particularidades del Municipio de Juana Díaz está su relativamente corta transición del interior montañoso hasta la costa. Los asentamientos a lo largo del municipio se enfrentan a riesgos locales y comunes. Será de particular importancia evaluar el impacto de la escorrentía en los barrios e industrias en las llanuras. Igualmente, será de particular interés el potencial impacto de riesgos ambientales en la carretera PR-149, la cual conecta el interior montañoso de la zona con la autopista PR-52.

Este plan considera estrategias para atender las vulnerabilidades aquí discutidas. Es interés del municipio identificar estrategias y proyectos que puedan atender vulnerabilidades asociadas al ambiente construido. Es por ello que, se evaluó la participación del municipio en el Programa de Revitalización de la Ciudad (Programa City-Rev) y en el Programa de Planificación para la Recuperación Municipal (MRP, por sus siglas en inglés), subvencionados con fondos CDBG-DR²⁴ y administrados por el Departamento de la Vivienda de Puerto Rico. Se aclara que, durante el proceso de desarrollo de este borrador, el Plan de Recuperación Municipal se encuentra en la fase de planificación.

3.4 Industria y empleos

A partir de 2006, en Juana Díaz, el desarrollo económico ha sido bien limitado, excepto por la expansión de la Planta CooperVision que ha crecido sustancialmente, pero un decreto del gobierno central le impide al gobierno local recibir impuestos asociados a dichas expansiones. (ECOSTAHLIA, 2020)

CooperVision es el mayor empleador industrial del Municipio de Juana Díaz. Esta inversión, anunciada para el 2020, ascendió a unos \$150M para su expansión y trajo consigo alrededor de 225 nuevos empleos. Además, se mantiene la plantilla de empleados corriente de, aproximadamente, 1,721 empleados, conforme lo confirmara el Departamento de Desarrollo Económico y Comercio (DDEC).

Esta importante inversión para el desarrollo de un proyecto de construcción de un ala adicional que conectará con el edificio existente para liberar espacio de fabricación y aumentar el espacio de almacén, dio paso a contrataciones adicionales por los próximos tres años, a partir de 2020.

En términos generales, actualmente la actividad económica de Juana Díaz se concentra en el comercio, la manufactura de instrumentos médicos, la agroindustria, la minería y servicios educativos de salud y servicios sociales. Unas 12,000 cuerdas de terreno son utilizadas para el cultivo de café, cítricas, hortalizas

²⁴ [Revitalización de la Ciudad - CDBG \(pr.gov\)](#)

y la crianza y pastoreo de ganado. A gran escala se cosecha café, plátanos y guineos, a menor escala se cultivan cítricos, ñames, yautía, mangó y hortalizas. (ECOSTAHLIA, 2020)

Según el Censo, se estima que el ingreso anual promedio (mediano) por hogar en el municipio de Juana Díaz fue de \$20,657 en el año 2020 versus \$14,989 en el 2010, conforme se documentara en el HMP 2020. Por su parte, el ingreso mediano por familia es de \$23,752. Para ponerlo en perspectiva, existen 15,408 hogares y 6,387 familias en Juana Díaz.

Dentro de las categorías de edad de 20-64 años, 15,160 personas viven sobre el nivel de pobreza (74.1% de la fuerza laboral), mientras que, 11,558 viven debajo de los niveles de pobreza (54.4% de la fuerza laboral).²⁵

De acuerdo con el Censo del 2020, el total de personas empleadas en el Municipio de Juana Díaz era de 13,818, lo que representa un descenso de un 7.60% en comparación con el Censo del 2010 (14,955) personas. Similarmente, conforme a la Encuesta de la Comunidad (ACS) 2016-2020, la mediana de ingresos en el hogar en Juana Díaz es de \$20,889.

El mayor sector industrial en Juana Díaz es el de Servicios educativos, cuidado de la salud y asistencia social con 3,110 personas (22.51%). Sin embargo, entre el 2010 y el 2020, este sector sufrió una pérdida en empleomanía de 238 personas (7.11%).

De los cinco (5) sectores industriales con mayores porcentajes de empleomanía, tres experimentaron pérdidas en empleos. Exceptuando el sector de Servicios educativos, cuidado de la salud y asistencia social por ya haberse discutido:

- el sector de Manufactura experimentó una pérdida del 15.19%,
- el sector de la Comercio al detal experimentó un aumento de 22.45% de en su plantilla.
- el sector de las Artes, entretenimiento, recreación y servicios de alojamiento vio un incremento leve de apenas .25%, y
- el sector Administración Pública perdió el 40.69% durante la década pasada.

Entre las industrias con mayores cambios positivos en empleomanía se encuentran:

- el sector de Agricultura, silvicultura, caza, pesca y minería con un incremento de 56.74% en empleos,
- el sector de Transportación y almacenaje, y empresas de servicios públicos incrementó su plantilla 22.08%, y
- el sector de la Comercio al por mayor vio su plantilla crecer un 18.90%.

Las industrias con mayores cambios porcentuales negativos son:

- el sector de Administración pública (previamente discutida),
- el sector de Finanzas y seguros, bienes raíces, alquiler y arrendamiento con una reducción del 23.29%,

²⁵ US Census Bureau Table: Income in the Past 12 Months (In 2019 Inflation-Adjusted Dollars); Survey/Program: 2019 ACS 5-Year Estimates Subject Tables

Municipio de Juana Díaz - Plan de Mitigación contra Peligros Naturales

- el sector de la Construcción con una reducción del 17.23%,
- el sector de Manufactura con una reducción del 15.19%, y
- el sector de Servicios profesionales, científicos, de gerencia, administrativos y de manejo de residuos con una reducción del 13.61% de su plantel.

Tabla 15: Personas empleadas por industria

Industria	2010	Por ciento (%)	2020	Por ciento (%)	Por ciento de cambio (%)
Municipio de Juana Díaz (Total de personas con empleo)	14,955	100.00%	13818	100.00%	100.00%
Agricultura, silvicultura, caza, pesca y minería	430	2.88%	674	4.45%	4.88%
Construcción	1,091	7.30%	903	7.64%	6.53%
Manufactura	2,397	16.03%	2033	11.37%	14.71%
Comercio al por mayor	365	2.44%	434	2.53%	3.14%
Comercio al detal	1,550	10.36%	1898	13.61%	13.74%
Transportación y almacenaje, y empresas de servicios públicos	385	2.57%	470	2.57%	3.40%
Información	73	0.49%	68	0.92%	0.49%
Finanzas y seguros, bienes raíces, alquiler y arrendamiento	498	3.33%	382	3.71%	2.76%
Servicios profesionales, científicos, de gerencia, administrativos y de manejo de residuos	1,124	7.52%	971	5.07%	7.03%
Servicios educativos, cuidado de la salud y asistencia social	3,348	22.39%	3110	22.24%	22.51%
Artes, entretenimiento, recreación y servicios de alojamiento y comida	1,184	7.92%	1187	8.48%	8.59%
Otros servicios, excepto administración pública	689	4.61%	608	8.55%	4.40%
Administración pública	1,821	12.18%	1080	8.87%	7.82%

Fuente: US Census Bureau, Census 2010 and 2020

3.5 Inventario de Activos Municipales

Una instalación crítica proporciona servicios y funciones esenciales para una comunidad, especialmente durante y después de la ocurrencia de un evento natural. Algunos ejemplos de instalaciones críticas que requieren una consideración especial incluyen:

1. Estaciones de policía, estaciones de bomberos, instalaciones críticas de almacenamiento de vehículos y equipos, y centros de operaciones de emergencia necesarios para las actividades de respuesta a inundaciones antes, durante y después de una inundación;
2. Instalaciones médicas, incluyendo, pero sin limitarse, a: hospitales, residencias (asilos u hogares) de ancianos, bancos de sangre y servicios de salud, incluyendo aquellos que almacenan

Municipio de Juana Díaz - Plan de Mitigación contra Peligros Naturales

documentos médicos de vital importancia, propensos a tener ocupantes que puedan padecer de impedimentos físicos para evitar lesiones o la muerte durante una inundación;

3. Escuelas y centros de cuidado diurno, especialmente si se designan como refugios o centros de desalojo;
4. Estaciones de generación de energía y otras instalaciones públicas y privadas de servicios de salud que sean vitales para mantener o restaurar servicios normales a zonas impactadas antes, durante o después de un evento natural;
5. Plantas de tratamiento de aguas y aguas residuales;
6. Estructuras o instalaciones que produzcan, utilicen o almacenen materiales altamente volátiles, inflamables, explosivos, tóxicos y/ o reactivos al agua; y
7. Sistemas de rellenos sanitarios o instalaciones de desperdicios sólidos.

La Tabla 16 provee, en detalle, las instalaciones o activos del municipio que ubican en el municipio según los datos de la Junta de Planificación de Puerto Rico al 2019. Estos datos fueron utilizados para la creación de los mapas de análisis de riesgos de las instalaciones críticas del Capítulo 4.

Tabla 16: Inventario de activos municipales²⁶

Nombre del activo	Latitud	Longitud	Uso o función
Magas Collores	18.10657426080	-66.53745757540	Eléctrica
Salvador Busquets	18.07583589190	-66.50023717650	Escuela
Institución de Envejecientes Nuevo Renace, Inc.	18.06983363490	-66.50126287130	Centro de Cuido
Naranja	18.06842089260	-66.47318827090	Eléctrica
Juanita Rivera	18.06138350240	-66.50787324900	Escuela
Juana Díaz 4 Kv	18.05899974500	-66.50832082710	Eléctrica
Ayuntamiento (Alcaldía)	18.05350085480	-66.50576112820	Centro Gubernamental
Centro Cultural	18.05327660610	-66.49840929640	Centro Gubernamental
Parque De Bombas	18.05259428780	-66.50883906420	Estación de Bombero
Felipe Colón Díaz	18.05263747770	-66.50249797950	Escuela
Cuartel de la Policía Municipal de Juana Díaz	18.05263122920	-66.50866703290	Estación de Policía
Rutherford B Hayes	18.05143428200	-66.49960536230	Escuela
Manuel Fernández Juncos	18.05219109740	-66.49926473240	Escuela
Felipe Colón Díaz	18.05115071130	-66.50752467260	Escuela
Centro San Cristóbal Juana Díaz	18.04784011800	-66.50507000010	Escuela
Centro Gobierno Juana Díaz	18.04793000260	-66.50601000210	Centro Gubernamental
Francisco Zenón Laporte	18.04935375800	-66.49231759280	Escuela
Felipe Colón Díaz	18.05085166520	-66.50757555720	Escuela

²⁶ Los siguientes datos, según provistos por la Junta de Planificación de Puerto Rico (2019), han sido verificados por el Comité de Planificación del Municipio de Juana Díaz, cuyo punto de contacto lo fue el Ing. Enrique R. Lugo Valentín, director de Ingeniería del Municipio de Juana Díaz.

Municipio de Juana Díaz - Plan de Mitigación contra Peligros Naturales

Nombre del activo	Latitud	Longitud	Uso o función
Tribunal General de Distrito	18.04726195110	-66.50625821940	Centro Gubernamental Tribunal
Luis Llorens Torres	18.04594504050	-66.50045612100	Escuela
Carmen Belén Veiga	18.04680415480	-66.50108646480	Escuela
CDCP-Juana Díaz Centros De Depósito Comunitarios Permanentes	18.04545561330	-66.50682073370	Centro de Desperdicios Sólidos
Parque De Bombas - Juana Díaz (Estación de Bomberos)	18.04326971030	-66.50061717780	Estación de Bombero
La Casa del Veterano	18.04020986330	-66.50280696860	Hogar y Centro de Cuidado de Salud
V-Juana Díaz-Oper. Vertederos	18.03674733670	-66.51498420730	Centro de Desperdicios Sólidos
Dr Pedro Albizu Campos	18.02619327540	-66.53272758120	Escuela
Santiago Collazo Pérez	18.02025570120	-66.52814974420	Escuela
Pi-Juana Díaz-Combo Proyectos De Infraestructura	18.01971117970	-66.48750424850	Centro de Desperdicios Sólidos
Capitanejo	18.00812326230	-66.53372359210	Escuela
Fort Allen	18.00581206940	-66.49540658590	Eléctrica
Portátil Fort Allen	18.00576117850	-66.49533402680	Eléctrica
Su Tomás Carrión Maduro	17.99986815230	-66.52865893140	Escuela
Su Tomás Carrión Maduro	17.99972487140	-66.52843249380	Escuela
Consejo Salud De La Comunidad Playa De Ponce	17.99554000040	-66.49460999980	Facilidades Médicas
Pastillo 4 Kv	17.99583814540	-66.49591867520	Eléctrica
Juan Serapio Mangual	17.99484086380	-66.49113441230	Escuela
Luz E Correa	17.97826966800	-66.53739769760	Escuela

Se suman a esta lista otra serie de estructuras estatales relevantes para el municipio: Head Start, Oficina de Manejo de Emergencias, Oficina de Obras Públicas, Terminal de Carros Públicos, Recreación y Deportes (piscina y gimnasio), Asistencia Médica, entre otras estructuras pertenecientes al Municipio de Juana Díaz, tales como: Departamento de la Familia, Departamento de Educación, A.E.E., Emergencias Médicas, Registro Demográfico, Salud Ambiental, Departamento de Hacienda, Comisión Estatal de Elecciones y Oficina Normas y Salarios. Por su parte, las estructuras federales: Servicio Postal y Extensión Agrícola – Farmer Home.

3.5.1 Refugios Municipales

Conforme a los datos provistos por el Negociado de Manejo de Emergencias y Administración de Desastre (NMEAD), se identifican los siguientes refugios en el municipio.

Tabla 17: Refugios municipales

Facilidad	Dirección	Mantenimiento	Capacidad Máxima de Refugiados	Capacidad de Refugiados con Distanciamiento Social	Facilidad Privada/ Escuela
Esc. Manuel Fernández Juncos	Calle Comercio 125 Juana Díaz	OMEPE	150	75	Escuela
Esc. Zoilo García	Carr. 512 Km. 5 H2 00795	OMEPE	160	80	Escuela
Esc. Pedro Nini Colón	Bo. Jacaguax Km11.1 Carretera PR-14 Juana Díaz	OMEPE	140	60	Escuela
Esc. Francisco Prado Picart	Carr 149, PR 552, Bo Guayabal	AEP	200	75	Escuela

Como es de notarse, por lo pronto, se identifica a la Escuela Manuel Fernández Juncos como un activo crítico o activo municipal de Juana Díaz, que también sirve como refugio.

3.6 Educación pública del municipio/Capacidad de difusión pública

La Tabla 18 provee un resumen de la capacidad del municipio para educar y comunicar mediante medios de difusión pública la información relacionada a los peligros naturales y las estrategias de mitigación, ya sea por cuenta propia o en colaboración con una agencia estatal u organización sin fin de lucro. No obstante, las capacidades actuales del municipio se detallan en la sección 5.4 de este Plan.

Tabla 18: Capacidad del municipio para la difusión pública

Programa	Descripción del programa	Método de alcance	Implementación
Página de Facebook	Página oficial de Facebook del municipio: https://www.facebook.com/municipioautonomojuanadiaz	Difusión en línea / Página Web	Oferta continua
Oficina Municipal para el Manejo de Emergencias (OMME)	Como parte de los esfuerzos “Tsunami Ready”, el municipio se mantiene ofreciendo charlas y simulacros (adiestramientos y seminarios) para preparar a los empleados y ciudadanía a enfrentar este tipo de eventualidad.	Talleres / Charlas	Oferta continua
Oficina del Alcalde	Educación a las comunidades sobre Incendios forestales para la mayor conservación de áreas verdes y evitar pérdidas de recursos naturales. (Acción EPC-1)		

Municipio de Juana Díaz - Plan de Mitigación contra Peligros Naturales

Programa	Descripción del programa	Método de alcance	Implementación
	Creación de seminarios educativos y adiestramientos permanentes para residentes en áreas vulnerables o en riegos donde pueden ser dirigidos a crear, adoptar y mantener medidas de mitigación económicas y viables. Para concienciar a la comunidad de que su participación directa y continua es su principal medida de mitigación. (Acción EPC-2)		
Cuerpo de Bomberos	Adiestra al personal de empresas privadas sobre técnicas de prevención y extinción de incendios. Participa en simulacros y revisa estructuras de alto riesgo para promover que se corrija cualquier violación al Código de Prevención de Incendios, entre otros.	Talleres / Cursos / Publicaciones	Oferta continua
Equipo de Respuesta en Emergencias de la Comunidad (CERT Programs, por su nombre y siglas en inglés)	Proporciona adiestramientos de habilidades de respuesta básica a miembros de la comunidad. Educa a la comunidad sobre la preparación para desastres que puedan afectar la zona y capacita en habilidades de respuesta de desastres, tales como seguridad contra incendios, búsqueda y rescate, organización de equipos y operaciones médicas de desastres. (Acción ECP-3)	Talleres / Adiestramiento/ Publicaciones	Oferta continua
Cruz Roja Americana, Distrito de Puerto Rico	Programa de Primeros Auxilios, reanimación cardiopulmonar (RCP) y uso del desfibrilador externo automatizado (DEA).	Talleres presenciales y virtuales / publicaciones	Oferta continua

Capítulo 4: Identificación de peligros y evaluación de riesgos

4.1 Requerimientos para la identificación de peligros y evaluación de riesgos

La reglamentación federal 44 C.F.R. § 201.6(c)(2), provee los requisitos relacionados a la identificación de peligros y evaluación de riesgos para planes de mitigación local.

El Plan debe incluir lo siguiente:

- Una evaluación que provea la base que fundamenta la identificación de las actividades propuestas que tienen como estrategia reducir las pérdidas para los peligros identificados. Las evaluaciones de riesgos locales deben proveer información suficiente para permitir que la jurisdicción pueda identificar y tener como prioridad las acciones apropiadas de mitigación y así reducir las pérdidas relacionadas con los peligros identificados. La evaluación de peligros debe incluir:
 - Una descripción del tipo, localización y extensión de todos los peligros naturales que puedan afectar la jurisdicción. El Plan debe incluir información de ocurrencias previas de los eventos de peligro y de la probabilidad de peligros futuros.
 - Una descripción de la vulnerabilidad de la jurisdicción para los peligros identificados. Esta descripción debe incluir un resumen completo de cada peligro y su impacto en la comunidad. Este Plan debe describir la vulnerabilidad en términos de:
 - Cantidad de estructuras existentes, infraestructura e instalaciones críticas localizadas en las áreas de peligro identificadas;
 - Un estimado del potencial de pérdida monetaria a estructuras identificadas como vulnerables y una descripción de la metodología utilizada para preparar el estimado; y, por último,
 - Una descripción general del uso de tierras y desarrollo de patrones dentro de la comunidad para que las opciones de mitigación puedan ser consideradas en las decisiones futuras del uso de tierras.
 - Una descripción de todas las estructuras aseguradas por el Programa del Seguro Nacional de Inundación (NFIP, por sus siglas en inglés) que han sufrido daños repetitivos en diferentes eventos de inundaciones. Debe incluir explícitamente si la comunidad participa en el NFIP y cumplen con sus regulaciones. Debe incluir también una tabla que muestre pérdidas de propiedad repetitivas junto con una tabla de solicitudes y pérdidas de NFIP.
 - Los planes que incluyen varias jurisdicciones deben evaluar los riesgos de cada jurisdicción cuando varían de los riesgos enfrentados en el área general.²⁷

4.2 Peligros naturales que pueden afectar al municipio

La identificación de peligros naturales que pueden afectar al municipio fue determinada, en primera instancia, por las prioridades identificadas en el plan anterior, el Plan de Mitigación del Estado²⁸ y el análisis de riesgos del proceso de actualización, el cual toma en consideración los fenómenos climáticos de María e Irma, eventos de sequía, patrones de lluvias y los recientes eventos de movimientos sísmicos en la Isla, entre otros.

²⁷ 44 C.F.R. § 201.6(c)(2)

²⁸ Plan Estatal de Mitigación de Peligros Naturales de Puerto Rico de 2021 (PRSNHMP, por sus siglas en inglés).

La Tabla 19 provee los detalles de un peligro natural que pudo o puede afectar al municipio.

Tabla 19: Peligros naturales que afectan al municipio

Peligro natural	¿Incluido en el Plan de Mitigación del Estado 2021? ²⁹	¿Incluido en el plan anterior?	¿Incluido en este Plan?	Notas
Cambio climático - Aumento en el nivel del mar	No	Sí	Sí	<ul style="list-style-type: none"> Aunque el cambio climático se considera un riesgo per se, el PRSHNMP 2021 se enfocó en los peligros que dominaron los planes de mitigación locales desde una perspectiva de cambio climático y su impacto en la alteración de la temperatura, la precipitación, la humedad, el viento, la temperatura del agua y el aumento de los fenómenos meteorológicos extremos.
Sequía	Sí	Sí	Sí	<ul style="list-style-type: none"> El Plan Estatal para la Mitigación de Peligros Naturales en Puerto Rico incluye la sequía como uno de los peligros que podrían afectar a la Isla, a partir de su revisión al 2008.

²⁹ Este Plan consideró los peligros naturales que predominaron en los planes de mitigación locales (LHMP). Estos representan un peligro potencial y significativo de acuerdo con los daños presentes y futuros que pueden causar al Estado. Este análisis se basó en las condiciones geofísicas que determinan la magnitud y frecuencia de estos eventos y su distribución geográfica, identificadas en el LHMP.

Peligro natural	¿Incluido en el Plan de Mitigación del Estado 2021? ²⁹	¿Incluido en el plan anterior?	¿Incluido en este Plan?	Notas
Terremotos	Sí	Sí	Sí	<ul style="list-style-type: none"> • El Plan Estatal para la Mitigación de Peligros Naturales en Puerto Rico incluye, la discusión de terremotos y licuefacción, al estar correlacionados, como uno de los peligros que podrían afectar a la Isla, ya que cada día existe un índice de probabilidad en donde en promedio ocurren tres a cuatro movimientos telúricos en Puerto Rico. • Este Plan de Mitigación incluye un análisis de este evento a base de los índices de licuefacción, así como el deslizamiento de tierra inducido por terremotos. • Igualmente, se provee una narrativa sobre el efecto de las ondas sísmicas en este tipo de evento.
Inundaciones	Sí	Sí	Sí	<ul style="list-style-type: none"> • Incluye huracanes y tormentas tropicales, y otras.
Deslizamientos	Sí	Sí	Sí	<ul style="list-style-type: none"> • Se contempla el deslizamiento por lluvia y terremotos.

Peligro natural	¿Incluido en el Plan de Mitigación del Estado 2021? ²⁹	¿Incluido en el plan anterior?	¿Incluido en este Plan?	Notas
Vientos fuertes (ciclones tropicales)	Sí	Sí	Sí	<ul style="list-style-type: none"> Ocasionados por huracanes y tormentas (ondas) tropicales. Es importante puntualizar que, Puerto Rico queda en un área expuesta a vientos fuertes por ciclones tropicales, especialmente durante el periodo de junio a noviembre.
Tsunamis	No	Sí	Sí	<ul style="list-style-type: none"> Durante su actualización al 2021, se menciona que, aunque este peligro aún se encuentra vigente, va a ser atendido en la próxima actualización del (PRSNHMP, por sus siglas en inglés) ... Posibilidad de impacto mayor ocasionado por eventos de cambio climático.
Erosión costera	No	Sí	Sí	<ul style="list-style-type: none"> El Plan de Mitigación del Estado de 2016 incluyó recomendaciones para incorporar a los planes de mitigación municipales. Sin embargo, durante su actualización al 2021, se menciona que, aunque este peligro aún se encuentra vigente, va a ser atendido en la próxima actualización del PRSNHMP. Además, este peligro está identificado en la Evaluación de Riesgos e Identificación de Peligros Múltiples (MHIRA) de FEMA.

Peligro natural	¿Incluido en el Plan de Mitigación del Estado 2021? ²⁹	¿Incluido en el plan anterior?	¿Incluido en este Plan?	Notas
Marejada ciclónica	No	Sí	Sí	<ul style="list-style-type: none"> Durante su actualización al 2021, se menciona que, aunque este peligro aún se encuentra vigente, va a ser atendido en la próxima actualización del PRSNHMP. Posibilidad de impacto mayor ocasionado por eventos de cambio climático.
Incendios forestales	No	Sí	Sí	<ul style="list-style-type: none"> El Plan Estatal para la Mitigación de Peligros Naturales en Puerto Rico (2016) incluyó los incendios forestales como uno de los peligros que podrían afectar a la Isla. Sin embargo, durante su actualización al 2021, se menciona que, aunque este peligro aún se encuentra vigente, va a ser atendido en la próxima actualización del PRSNHMP.

4.3 Cronología de eventos de peligro o declaraciones de emergencia

La Tabla 20 provee detalles de los eventos de peligros naturales ocurridos a nivel Isla que tuvieron un impacto significativo directo o indirecto sobre el municipio:

Tabla 20: Cronología de eventos de peligro

Fecha de la ocurrencia Periodo del Incidente	Tipo de peligro	Descripción del evento	DR/EM # (si aplica)
27 de octubre de 2022	Inundaciones	Cierre de la Carr. PR-1 a la altura del sector Buyones en Juana Díaz al salirse de su cauce el Río Inabón por las fuertes lluvias tras el paso de una vaguada y onda tropical.	

Municipio de Juana Díaz - Plan de Mitigación contra Peligros Naturales

Fecha de la ocurrencia Periodo del Incidente	Tipo de peligro	Descripción del evento	DR/EM # (si aplica)
28 de septiembre de 2022	Inundaciones	Cerraron el paso de la Carr. PR-1 a la altura del área del puente luego del Aeropuerto Mercedita en Juana Díaz al salirse de su cauce el Río Inabón por las fuertes lluvias.	
17 de septiembre de 2022 – 21 de septiembre de 2022	Huracán	<p>Tormenta Tropical Fiona que se convirtió en Huracán Categoría 1 al tocar suelo en PR entre Cabo Rojo y Lajas, provocando daños catastróficos sobre la Isla. Trajo consigo la amenaza de inundaciones catastróficas, desbordamiento de ríos y deslizamientos (derrumbes) de tierra, así como el colapso del sistema eléctrico.</p> <p>El 22 de septiembre de 2020, Estados Unidos aprueba la Declaración de Desastre Mayor para Puerto Rico, tras el paso de Fiona. Por lo que todos los municipios afectados son elegibles para recibir Asistencia Individual de FEMA, Enmienda a 28/11/2022.</p> <p>Además del embate de vientos fuertes, lluvias torrenciales e inundaciones generalizadas a causa del huracán Fiona, toda la población sufrió la interrupción de energía eléctrica.</p>	DR-4671-PR
10 de julio de 2022	Inundaciones Fuertes lluvias	El Servicio Nacional de Meteorología de Puerto Rico (SNM) emitió una advertencia de inundaciones para Bayamón, Guaynabo, Toa Alta y Toa Baja.	

Municipio de Juana Díaz - Plan de Mitigación contra Peligros Naturales

Fecha de la ocurrencia Periodo del Incidente	Tipo de peligro	Descripción del evento	DR/EM # (si aplica)
2 de julio de 2022	Inundaciones Fuertes lluvias y vientos (Onda Tropical)	El Servicio Nacional de Meteorología de Puerto Rico (SNM) advirtió sobre inundaciones en varias zonas del este y noreste de la Isla, a causa de una onda tropical que provocó fuertes lluvias y vientos con ráfagas de hasta 40 mph. Además de aumentos súbitos en ríos, riachuelos, embalses y deslizamientos de tierra. Potencial de inundaciones repentinas. Sin embargo, los niveles de los ríos y embalses están bastante bajos, por lo que tardarían en aumentar sus niveles.	
junio de 2022 - agosto	Sequía	Como resultado de la falta de las tradicionales lluvias de mayo, ahora en junio y julio, meses más secos para PR, se prevé que los eventos de sequía se intensifiquen. Debido a los eventos marcados de sequía, se observan bajos niveles de agua en varias fuentes de abasto, por lo que, se activan planes de interrupciones para los sistemas ubicados, particularmente, en la zona noreste debido a la baja precipitación (falta de lluvia) que enfrenta la Isla y resultados de la sequía severa registrada (AAA). Asimismo, a mediados de junio, se intensificó la sequía al este y sureste de PR.	

Municipio de Juana Díaz - Plan de Mitigación contra Peligros Naturales

Fecha de la ocurrencia Periodo del Incidente	Tipo de peligro	Descripción del evento	DR/EM # (si aplica)
25 de junio de 2022	Advertencia de Calor/Cambio climático – Calor extremo	<p>El Servicio Nacional de Meteorología (SNM) emitió una advertencia de calor para zonas del norte-central de la isla, debido a que se esperaban índices de calor entre 100 a 110 grados Fahrenheit.</p> <p>Los pueblos bajo advertencia de altos índices de calor son: Bayamón, Carolina, Cataño, Guaynabo, San Juan, Toa Alta, Toa Baja, Trujillo Alto, Arecibo, Barceloneta, Dorado, Florida, Manatí, Vega Alta, y Vega Baja.</p>	
15 de junio de 2022	Fuertes lluvias	<p>Aunque no se devolvieron a su estado óptimo, la precipitación también sirvió para aliviar la sequía en el área este, donde la mayoría de los ríos tenían sus caudales por debajo de lo normal para este período.</p> <p>La jornada de fuertes lluvias registrada, benefició a varios embalses de la Isla, toda vez que estos se encontraban bajo nivel de observación.</p>	

Municipio de Juana Díaz - Plan de Mitigación contra Peligros Naturales

Fecha de la ocurrencia Periodo del Incidente	Tipo de peligro	Descripción del evento	DR/EM # (si aplica)
4 de febrero de 2022 – 6 de febrero de 2022	Inundaciones (Intensas lluvias) y Deslizamientos	<p>El gobernador Pedro R. Pierluisi firmó la Orden Ejecutiva (OE-2022-008) que declara un estado de emergencia para 15 municipios que sufrieron graves daños materiales a consecuencia de las inundaciones provocadas por las intensas lluvias registradas en las zonas norte, noreste, este y central de Puerto Rico.</p> <p>El pasado 8 de marzo de 2022, el gobernador de Puerto Rico, Pedro R. Pierluisi, solicitó al presidente de los Estados Unidos, Joe Biden, que emita una Declaración de Desastre Mayor para activar la asistencia federal para individuos en los municipios de Toa Baja, Toa Alta, Cataño, Vega Baja, Vega Alta, Dorado y San Juan.</p> <p>Oportunamente, se autorizó la designación de área (municipio) para Cataño, Dorado, Toa Baja, Vega Alta y Vega Baja, para propósitos de Asistencia Individual (IA, por sus siglas en inglés).</p>	DR-4649-PR
22 de agosto de 2020	Tormenta Tropical	<p>El sistema Laura impactó a la Isla con fuertes lluvias y vientos fuertes causando inundaciones severas particularmente en el centro y oeste de la Isla. Preliminarmente, la acumulación más alta de lluvia registrada por el Servicio Nacional de Meteorología fue de 4.09 pulgadas en Villalba.</p>	EM-3537-PR

Municipio de Juana Díaz - Plan de Mitigación contra Peligros Naturales

Fecha de la ocurrencia Periodo del Incidente	Tipo de peligro	Descripción del evento	DR/EM # (si aplica)
29-30 de julio de 2020	Tormenta Tropical	El sistema Isaías produjo mucha agua e inundaciones, así como vientos fuertes en el área de Puerto Rico. El evento de tormenta tropical produjo riesgos asociados a viento fuertes de 50 mph. Igualmente, trajo consigo copiosas lluvias que intensificaron los problemas de inundación en varios municipios de Puerto Rico. Se recibieron de entre 3 a 6 pulgadas de lluvia y en algunas áreas aisladas 8 pulgadas de lluvia, mientras que el oleaje se estimó alcanzó de entre 10 a 18 pies, produciendo inundaciones costeras o marejadas ciclónicas.	DR-4560-PR EM-3532-PR
7 de enero de 2020	Terremoto	Según el USGS, se registró un terremoto de intensidad M 6.5, a las 4:24 a.m., afectado los 78 municipios, principalmente el área sur. El epicentro se originó a aproximadamente 8.4 millas al suroeste de Ponce, con una profundidad de 8 millas. Los esfuerzos de respuesta ante la emergencia se implementaron retroactivo al 28 de diciembre 2019 y fechas subsiguientes.	FEMA-4473-DR-PR ³⁰ FEMA-3426-EM-PR ³¹
6 de enero de 2020	Terremoto	Terremoto de intensidad M 5.8 y sus réplicas. A las 8:50 a.m. se confirmó un segundo temblor de M 4.6. Su ubicación de dio a 12.38 km de este-sureste de Guánica. A las 5:37 p.m. se registró otro sismo de M 4.27 que se ubicó en Mayagüez 20.29 km al sureste de Guánica.	FEMA-3426-EM-PR

³⁰ Periodo de incidente: 28 de diciembre de 2019 en adelante. Declaración de Desastre Mayor: 16 de enero de 2020. <https://www.fema.gov/disaster/4473>

³¹ Periodo de incidente: 28 de diciembre de 2019 al 4 de febrero de 2020. Declaración de emergencia: 7 de enero de 2020. <https://www.fema.gov/disaster/3426>

Municipio de Juana Díaz - Plan de Mitigación contra Peligros Naturales

Fecha de la ocurrencia Periodo del Incidente	Tipo de peligro	Descripción del evento	DR/EM # (si aplica)
28 de diciembre de 2019	Terremoto	Terremoto de intensidad M 4.7, afectando a los 78 municipios y sobre 500 M 2+, 32 de los cuales fueron de intensidad M 4+	FEMA-4473-DR-PR FEMA- 3426-EM-PR
20 de septiembre de 2017	Huracán	El huracán María, ciclón tropical de categoría IV, impactó a la Isla causando daños catastróficos generalizados. Devastó a la totalidad de la extensión territorial de Puerto Rico en septiembre de 2017, trayendo consigo innumerables daños a la población, activos críticos e infraestructura y recursos naturales, así como económicos y socioeconómicos. El impacto del huracán María en Puerto Rico y su población no tiene precedentes. Se emitió una Declaración del desastre para el Huracán María en Puerto Rico declarada por el Presidente de los Estados Unidos el 20 de septiembre de 2017, cuyo periodo de incidencia data del 17 de septiembre de 2017 al 15 de noviembre de 2017.	FEMA-4339-DR-PR FEMA-3991-EM-PR
5 de septiembre de 2017	Huracán	El huracán Irma, ciclón tropical de categoría V, pasó al norte de la Isla, causando vientos de tormenta tropical y lluvias torrenciales.	FEMA-4336-DR-PR FEMA-3384-EM-PR
Periodo 2013-2016	Sequía	Desde fines de noviembre de 2013, se observan condiciones atípicamente secas, particularmente para la región sur del país. Para la primavera - verano de 2014 la sequía se experimentaba en la zona central de la Isla y en los municipios de la costa norte centro oeste y continuó agudizándose, según el DRNA, 2016. Dicho evento se extendió y afectó a muchos municipios de la Isla hasta el 2016.	

Municipio de Juana Díaz - Plan de Mitigación contra Peligros Naturales

Fecha de la ocurrencia Periodo del Incidente	Tipo de peligro	Descripción del evento	DR/EM # (si aplica)
22 de agosto de 2011	Huracán	La tormenta tropical Irene entró por el este de la Isla, solo convirtiéndose en huracán luego de salir por el norte hacia el océano atlántico. Su efecto principal fueron inundaciones causadas por fuertes lluvias, con daños en áreas causados por vientos de tormenta tropical.	FEMA-4017-DR-PR FEMA-3326-EM-PR
21 de septiembre 2008 – 3 de octubre de 2008	Inundación Deslizamiento	Eventos de luvias fuertes provocaron deslizamientos e inundaciones.	FEMA-1798-DR-PR
17 de septiembre de 2004	Inundación	La tormenta tropical Jeanne, que luego de pasar por Puerto Rico se convirtió en ciclón tropical de categoría III, pasó por encima de la Isla, depositando grandes cantidades de agua y causando inundaciones, deslizamientos y daños por viento.	FEMA-1552-DR-PR
3 de noviembre de 2003	Inundación Deslizamiento Otros	Eventos de inundaciones, deslizamientos y otros tras el paso de una vaguada. Juana Díaz fue incluido para propósitos de Asistencia Individual de FEMA.	FEMA-1501-DR-PR
16 de mayo de 2001	Inundación	Inundaciones y deslizamientos a causa de tormentas severas tras el paso de una vaguada.	FEMA-1372-DR-PR
7 de noviembre de 2001	Inundación	Lluvias fuertes e inundaciones tras el paso de una vaguada.	FEMA-1396 DR-PR
17 de noviembre de 1999	Huracán	El huracán Lenny, ciclón tropical de categoría IV, pasó al sur de la Isla, causando fuertes lluvias e inundaciones alrededor de la Isla.	FEMA-3151-EM-PR
24 de septiembre de 1998	Huracán	El huracán Georges, ciclón tropical de categoría III, entró por el noreste de la Isla, causando fuertes daños por viento y lluvias torrenciales que llevaron a inundaciones.	FEMA-1247-DR-PR

Municipio de Juana Díaz - Plan de Mitigación contra Peligros Naturales

Fecha de la ocurrencia Periodo del Incidente	Tipo de peligro	Descripción del evento	DR/EM # (si aplica)
9 de septiembre de 1996	Huracán	El huracán Hortense, ciclón tropical de categoría I, entró por el suroeste de la Isla, causando daños por viento en esa área y depositando grandes cantidades de lluvia en el resto de la Isla.	FEMA-1136-DR-PR
15 de septiembre de 1995	Huracán	El huracán Marilyn afectó partes del área este de la Isla.	FEMA-1068 DR-PR
5 de enero de 1992	Inundación	Eventos de luvias fuertes provocaron inundaciones.	FEMA-931 DR-PR
21 de septiembre de 1989	Huracán	El huracán Hugo, ciclón tropical de categoría V, entró a la Isla por el noreste, causando grandes daños por medio de fuertes vientos y lluvias torrenciales.	FEMA-842-DR-PR
2 de septiembre de 1979	Huracán	El huracán David, ciclón tropical de categoría V, pasó al sur de la Isla, causando daños en áreas del sur por vientos y depositando grandes cantidades de lluvia en el resto de la Isla.	FEMA-597-DR-PR
19 de septiembre de 1975	Inundación	La tormenta tropical Eloísa, que luego se fortaleció a huracán de categoría III, pasó al norte de la Isla, depositando grandes cantidades de lluvias y causando inundaciones.	FEMA-483-DR-PR
26 de mayo de 1964	Sequía	Sequía extrema.	FEMA-170-DR-PR
18 de agosto de 1956	Huracán	El huracán Santa Clara, ciclón tropical de categoría II, entró por el suroeste de la Isla, causando daños severos por viento e inundaciones en la mayoría de Puerto Rico.	
26 de septiembre de 1932	Huracán	El huracán San Ciprián, ciclón tropical de categoría IV, entró por el este de la Isla, causando daños catastróficos por viento e inundaciones.	
10 de septiembre de 1931	Huracán	El huracán San Nicolás, ciclón tropical de categoría I, pasó por el norte de la Isla, causando inundaciones en parte de la Isla.	

Fecha de la ocurrencia Periodo del Incidente	Tipo de peligro	Descripción del evento	DR/EM # (si aplica)
13 de septiembre de 1928	Huracán	El huracán San Felipe II, ciclón tropical de categoría V, entró por el sureste de la Isla, causando daños catastróficos por viento e inundaciones.	
24 de julio de 1926	Huracán	El huracán San Liborio, ciclón tropical de categoría I, entró por el suroeste de la Isla, causando daños por viento en el área y depositando grandes cantidades de lluvia en el resto de la Isla, provocando inundaciones.	
11 de octubre de 1918	Tsunami	Un tsunami causado por el terremoto de San Fermín impactó el noreste de la Isla, causando daños y muertes en la costa.	
11 de octubre de 1918	Terremoto	El terremoto de San Fermín, sismo con magnitud de 7.1, sacudió el oeste de la Isla, causando daños considerables.	
22 de agosto de 1916	Huracán	El huracán San Hipólito, ciclón tropical de categoría II, entró por el sureste de la Isla, causando daños por viento en partes de Puerto Rico y depositando grandes cantidades de lluvia, causando inundaciones.	
6 de septiembre de 1910	Huracán	El huracán San Zacarias, ciclón tropical de categoría II, pasó al sur de la Isla, depositando grandes cantidades de lluvia y provocando inundaciones severas.	

Fuente: Centro Nacional de Información Ambiental (NCEI) 2019, USGS 2020, FEMA 2022 ³²

4.4 Metodología para determinar la probabilidad de eventos futuros

Según requerido por la reglamentación aplicable, la siguiente metodología fue utilizada para determinar la probabilidad de futuras incidencias de peligros naturales que puedan afectar al municipio:

- Peligros que ocurren menos de una vez cada cinco años – Probabilidad baja
- Peligros que ocurren por lo menos una vez cada cinco años - Probabilidad moderada
- Peligros que ocurren por lo menos una vez al año – Probabilidad alta

³² Esta tabla no pretende ser exhaustiva, ni presenta todos los eventos que pudieron haber afectado a la Isla de Puerto Rico o al municipio.

La tabla a continuación provee los datos sobre los recursos utilizados para la evaluación de riesgos en el municipio.

Tabla 21: Documentación del proceso de evaluación de riesgos

Peligro natural	¿Es este un peligro identificado como significativo en este Plan?	¿Cómo se determinó?	¿Por qué se tomó esta determinación?
Cambio Climático – Aumento del nivel del mar	Sí	<ul style="list-style-type: none"> Revisión de la Evaluación de Riesgos e Identificación de Peligros Múltiples de FEMA. 	Basado en la probabilidad de ocurrencia de este peligro en el municipio.
Sequía	Sí	<ul style="list-style-type: none"> Revisión de la Evaluación de Riesgos e Identificación de Peligros Múltiples de FEMA. Revisión del Plan Estatal de Mitigación de Peligros Naturales de Puerto Rico (PRSNHMP). Revisión de los datos de sequías del Monitor de los Estados Unidos. 	<p>La sequía es parte natural de prácticamente todas las regiones climáticas.</p> <p>Para evaluar este peligro se utilizó la metodología estocástica para determinar la susceptibilidad del municipio ante este peligro natural.</p>

Peligro natural	¿Es este un peligro identificado como significativo en este Plan?	¿Cómo se determinó?	¿Por qué se tomó esta determinación?
Terremoto/ Licuación	Sí	<ul style="list-style-type: none"> • Revisión de la Evaluación de Riesgos e Identificación de Peligros Múltiples de FEMA. • Revisión del Plan Estatal de Mitigación de Peligros Naturales de Puerto Rico (PRSNHMP). • Revisión de datos publicados por los Centros Nacionales de Información Ambiental (anteriormente conocido como el Centro Nacional de Información Geofísica). • Página web del Programa de Peligros por Terremoto del USGS. • Página web de la Red Sísmica de Puerto Rico. • Revisión del Plan de Mitigación anterior del Municipio de Juana Díaz. 	Basado en el estudio de HAZUS, plan anterior y la probabilidad de este peligro ocurrir en el municipio.

Peligro natural	¿Es este un peligro identificado como significativo en este Plan?	¿Cómo se determinó?	¿Por qué se tomó esta determinación?
Inundación	Sí	<ul style="list-style-type: none"> • Revisión de la Evaluación de Riesgos e Identificación de Peligros Múltiples de FEMA. • Revisión del Plan Estatal de Mitigación de Peligros Naturales de Puerto Rico (PRSNHMP). • Revisión del Plan de Mitigación anterior del Municipio de Juana Díaz. • Repaso del “NOAA NCDC Storm Events Database” • Declaraciones históricas de desastre. • Datos de FEMA DFIRM. • Información del libro de estado de la comunidad NFIP de FEMA y del sistema de clasificación comunitaria (CRS). 	<ul style="list-style-type: none"> • Las inundaciones ocurren en todas las jurisdicciones de Puerto Rico. • El peligro de inundación se discute minuciosamente en el Plan Estatal de Mitigación de Peligros Naturales de Puerto Rico (PRSNHMP). En este se establece que Puerto Rico tiene una alta vulnerabilidad a las inundaciones. • Basado en el estudio de HAZUS, plan anterior y la probabilidad de este peligro ocurrir en el municipio.

Peligro natural	¿Es este un peligro identificado como significativo en este Plan?	¿Cómo se determinó?	¿Por qué se tomó esta determinación?
Deslizamientos	Sí	<ul style="list-style-type: none"> • Revisión de la Evaluación de Riesgos e Identificación de Peligros Múltiples de FEMA. • Revisión de la incidencia y el mapa de riesgo de susceptibilidad de USGS. • Inventario de deslizamientos provocados por las intensas lluvias de los huracanes Irma y María a base de las fotografías tomadas por la NOAA / FEMA luego del evento. 	Basado en la probabilidad de este peligro ocurrir en el municipio.
Vientos fuertes	Sí	<ul style="list-style-type: none"> • Revisión de la Evaluación de Riesgos e Identificación de Peligros Múltiples de FEMA. • Revisión del Plan Estatal de Mitigación de Peligros Naturales de Puerto Rico (PRSNHMP). • Repaso del “NOAA NCDC Storm Events Database”. 	<ul style="list-style-type: none"> • La región del atlántico, y el Caribe son propensas a la formación de ciclones tropicales. • Los eventos de vientos fuertes se discuten en el del Plan Estatal de Mitigación de Peligros Naturales de Puerto Rico (PRSNHMP).
Tsunami	Sí	<ul style="list-style-type: none"> • Revisión de la Evaluación de Riesgos e Identificación de Peligros Múltiples de FEMA. 	<ul style="list-style-type: none"> • Basado en el plan anterior y la probabilidad de que este peligro ocurra en el municipio.

Peligro natural	¿Es este un peligro identificado como significativo en este Plan?	¿Cómo se determinó?	¿Por qué se tomó esta determinación?
Marejada ciclónica	Sí	<ul style="list-style-type: none"> Revisión de la Evaluación de Riesgos e Identificación de Peligros Múltiples de FEMA. 	<ul style="list-style-type: none"> Basado en la probabilidad de este peligro ocurrir en el municipio.
Erosión costera	Sí	<ul style="list-style-type: none"> Revisión de la Evaluación de Riesgos e Identificación de Peligros Múltiples de FEMA. 	<ul style="list-style-type: none"> Basado en la probabilidad de este peligro ocurrir en el municipio.
Incendios forestales	Sí	<ul style="list-style-type: none"> Revisión de la Evaluación de Riesgos e Identificación de Peligros Múltiples de FEMA. 	<ul style="list-style-type: none"> Ante la falta de datos para generar un análisis responsable que pueda presentar la probabilidad de ocurrencia de este peligro, se incluyó narrativa general, de manera informativa, para concientizar a la ciudadanía. Asimismo, se documentaron las incidencias de incendios forestales en el municipio para el periodo de 2018-inicios de 2022. Se recomienda que se continúe inventariando y documentando eventos futuros sobre este peligro.

4.5 Perfil de peligros identificados

Las siguientes subsecciones proveen la información requerida con relación a los peligros naturales, las áreas que pueden impactar, la severidad/magnitud de los peligros, eventos de peligros y la probabilidad de que ocurran peligros en un futuro. Los siguientes diez (10) peligros son los de mayor riesgo o potencial a ocurrir en el municipio y tendrán un análisis a fondo en las siguientes subsecciones de este Plan.

4.5.1 Cambio climático (Aumento en el nivel de mar)- Descripción del peligro

El cambio climático es el proceso por el cual cambian las condiciones atmosféricas y del tiempo de nuestro planeta llevando a patrones nuevos que pueden durar por periodos extensos, desde varias décadas hasta millones de años. Se puede dar por procesos naturales, como el volcanismo, desastres naturales o impactos de asteroides. (USGCRP, n.d.) El cambio climático, igualmente, puede ser definido como cambio climático antropogénico, es decir, el cambio climático a causa de las acciones de los seres humanos. (USGCRP, 2017) Por ejemplo, las emisiones de gases de efecto invernadero (GEI) que deterioran la capa de ozono, y niveles exorbitantes de dióxido de carbono que junto a los demás GEI retienen radiación solar, aumentan de manera recurrente y alarmante las temperaturas del planeta. Consecuentemente, aumentan los fenómenos como la desertificación, cambios en las corrientes marítimas y de vientos, cambio en el ciclo hidrológico, eventos atmosféricos extremos y alzas en el nivel del mar relacionadas a la pérdida de las capas polares.

Los efectos de la crisis climática son cada vez más evidentes. Con el paso de los años, los eventos marcados de sequía, incendios forestales, inundaciones y las olas de calor (calor extremo) son el resultado de un planeta más caliente como producto de la actividad humana.

El reporte técnico, “2022 Sea Level Rise Technical Report”, elaborado en conjunto por varias agencias, (NOAA, NASA, EPA, U.S.G.S., FEMA y USACE), que representa la primera actualización desde el 2017, ofrece proyecciones del aumento en el nivel de mar al año 2050, e información para ayudar a las comunidades a evaluar los potenciales cambios, tamaño y frecuencia en el aumento en el nivel del mar de modo que estas se puedan adaptar a dichos cambios.

Este reporte concluye que, para el año 2050, el nivel del mar en los Estados Unidos aumentará drásticamente, entre 10 y 12 pulgadas (0.25-0.30 metros), un aumento considerable y de particular preocupación, por lo que se proyecta que, las inundaciones costeras serán más frecuentes, debido a cambios tanto en la tierra como el océano. Las emisiones actuales y futuras son de particular interés, toda vez que, es cada vez más probable un aumento del nivel del mar de aproximadamente 0.6 metros a lo largo de las costas estadounidenses se vislumbra entre el 2020 y 2100, según especifica el reporte. (Multi-Agency, 2022)

Por su parte, La Cuarta Evaluación Nacional del Clima (NCA4, por su título en inglés), publicada en el año 2018, menciona que los efectos del cambio climático en el área del Caribe y Puerto Rico se reflejarán principalmente en el aumento de las temperaturas, la vulnerabilidad a la sequía, el aumento en el nivel del mar, la erosión costera y el aumento en el impacto de tormentas y sus efectos sobre la vida y la infraestructura crítica de la Isla. (USGCRP, 2017) El informe se basa en una gran cantidad de información y análisis de datos, evaluando tanto las tendencias pasadas como las proyecciones futuras relacionadas con los cambios en nuestro clima. (USGCRP, 2017) Gran parte de los datos indican que el factor principal que altera el clima global son las emisiones de gases que causan el efecto invernadero provenientes de las actividades humanas.

Se hace constar que, actualmente se encuentra bajo desarrollo la Quinta Evaluación Nacional del Clima (NCA5, por su título en inglés), y se anticipa que sea publicado en el 2023. Este busca analizar el impacto del cambio climático en los Estados Unidos, incluyendo a Puerto Rico.

El clima del Caribe está en constante cambio, principalmente, debido a las crecientes concentraciones de dióxido de carbono en la atmósfera. Igualmente, los patrones de precipitación están cambiando, las temperaturas están incrementando y algunas áreas están experimentando transformaciones adversas sobre la frecuencia y severidad de los fenómenos meteorológicos extremos, como las lluvias y los ciclones tropicales. (Puerto Rico Climate Change Council, 2013)

La *NCA4* indica que, en el Caribe, los siguientes impactos pueden ser observados:

- Aumentos de temperatura que reducirán aún más el suministro y aumentarán la demanda de agua potable;
- Vulnerabilidad a la sequía que difiere de las regiones localizadas en territorio continental;
- Disminución significativa de las lluvias;
- Aumento en el nivel del mar, erosión costera y aumento de los impactos de las tormentas que amenazan vidas, infraestructura crítica y medios de subsistencia en las islas;
- Preocupaciones importantes sobre las consecuencias económicas de las amenazas costeras;
- Blanqueo de corales y la mortalidad debida al calentamiento de las aguas superficiales del océano y la acidificación de los océanos; y
- Amenazas a los recursos marinos económicos críticos, incluida la pesca. (USGCRP, 2017)

El cambio climático no es un término nuevo, pero sí es materia nueva de evaluación. En 1988, el Programa de las Naciones Unidas para el Medio Ambiente (PNUMA) y la Organización Meteorológica Mundial (OMM), crea el Grupo Intergubernamental de Expertos sobre el Cambio Climático (IPCC, por sus siglas en inglés). Este grupo fue creado para facilitar evaluaciones integrales del estado de los conocimientos científicos, técnicos y socioeconómicos sobre el cambio climático, sus causas, posibles repercusiones y estrategias de respuesta. La versión más reciente del “AR6 Climate Change 2022: Mitigation of Climate Change” o totalidad del Sexto Informe de Evaluación del IPCC, se publicó en abril de 2022.

La misión de este panel de expertos fue brindar una visión científica y clara del estado actual de los conocimientos sobre el cambio climático y sus posibles repercusiones medioambientales y socioeconómicas. El cambio climático, en términos generales, es el efecto en el clima, de todas aquellas acciones del ser humano que provocan cambios a largo plazo en el sistema climático del planeta. Según los estudios, el mayor contribuyente de cambio climático es la quema de combustibles fósiles y la liberación a la atmósfera de gases que atrapan el calor. En ocasiones, se tiende a interpretar que el cambio climático es sinónimo del calentamiento global y la realidad es que este último es un factor dentro del amplio espectro del cambio climático. El calentamiento global, por tanto, se refiere a los efectos a largo plazo del aumento de la temperatura general del planeta. (IPCC, 2020)

El Quinto Informe de Evaluación del IPCC (IE5), indica que la influencia humana en el sistema climático es evidente. Las recientes emisiones de gases antropogénicas, las cuales estimulan el efecto de invernadero son las más altas de la historia (IPCC, 2014).

Los cambios recientes en el clima han tenido impactos generalizados en los sistemas humanos y naturales. Así pues, es forzoso concluir que el calentamiento en el sistema climático es inequívoco. Desde la década de los años 50, muchos de los cambios observados no han tenido precedentes en los últimos decenios a milenios. La atmósfera y el océano se han calentado exponencialmente. Igualmente, los volúmenes de nieve y hielo han disminuido y el nivel del mar se ha elevado. Las emisiones de gases de efecto

invernadero, a causa del ser humano, han aumentado desde la era preindustrial, en gran medida como resultado del crecimiento económico y demográfico.

Del año 2000 al 2010, las emisiones de gases registraron un máximo histórico. Las concentraciones atmosféricas de dióxido de carbono, metano y óxido nitroso han alcanzado niveles sin precedentes en los últimos 800,000 años, lo que ha causado un secuestro de energía por el sistema climático. (IPCC, 2014)

Entre los problemas principales de salud pública que surgen del cambio climático se encuentran:

- El efecto de calor “isla urbana” sobre los residentes de las áreas altamente urbanizadas, que se define como la generación de un microclima dado a la presencia en un área compacta de grandes cantidades de edificios de concreto y su correspondiente infraestructura,
- El efecto de calor ambiental sobre los trabajadores en situaciones donde se trabaja sin medidas para controlar los efectos de la temperatura, como sistemas de enfriamiento del aire (aire acondicionado),
- Problemas de salud relacionadas con el calor para los trabajadores rurales donde no es posible controlar tecnológicamente la temperatura ambiente, principalmente los trabajadores agrícolas,
- Un aumento de los riesgos para la salud de los ancianos y otras poblaciones vulnerables tanto en zonas rurales como urbanas dado al aumento en la prevalencia de extremos de temperatura,
- Impactos a los ecosistemas locales que pueden tener efectos generalizados en la salud humana, y
- Cambios en la línea de la costa, aumentos en la tasa de erosión, cambios en la vegetación costera que sirve como barrera protectora para evitar la salinización del agua subterránea. Además, provoca que la marejada ciclónica tenga una penetración mayor, así como es responsable de las inundaciones conocidas como molestosas (nuisance flooding).³³

Los efectos del fenómeno de cambio climático tienen efectos adversos sobre el clima, reflejándose en sequías más extremas, mayor ocurrencia de eventos asociados a vientos fuertes e inundaciones, índices de calor más altos, entre otros. Debido a la geografía y ubicación del municipio, toda la región se encuentra susceptible a los efectos extremos del cambio climático.

El fenómeno de cambio climático crea nuevos peligros e incrementa la vulnerabilidad de Puerto Rico, sus municipios y comunidades, incorporando nuevos desafíos sobre el ámbito de la salud, seguridad, calidad de vida y la economía. La comunidad científica pronostica que los fenómenos atmosféricos, clasificados bajo el renglón extremo, continuarán afectando adversamente nuestras estructuras, infraestructuras, ecosistema y economía. Por tal motivo, los municipios deben incorporar medidas para reducir los riesgos y los costos asociados a los efectos del cambio climático evitar los daños significativos sobre la economía, el medio ambiente y la salud humana.³⁴

4.5.1.1 *Área geográfica afectada*

En el caso del Municipio de Juana Díaz, por ser un municipio costero, las secciones subsiguientes examinarán los resultados de la evaluación de riesgos para observar la vulnerabilidad y efectos del

³³ Datos recopilados de: <https://oceanservice.noaa.gov/facts/sealevel.html>

³⁴ Programa de Estados Unidos para la Investigación sobre Cambio Mundial, Cuarta Evaluación Nacional del Clima, Vol. II, a la pág. 14, https://nca2018.globalchange.gov/downloads/NCA4_RiB_espanol.pdf

aumento en el nivel del mar sobre el municipio, utilizando como renglón la siguiente escala de aumento en nivel actual: un (1) pie; cuatro (4) pies; siete (7) pies; y diez (10) pies.

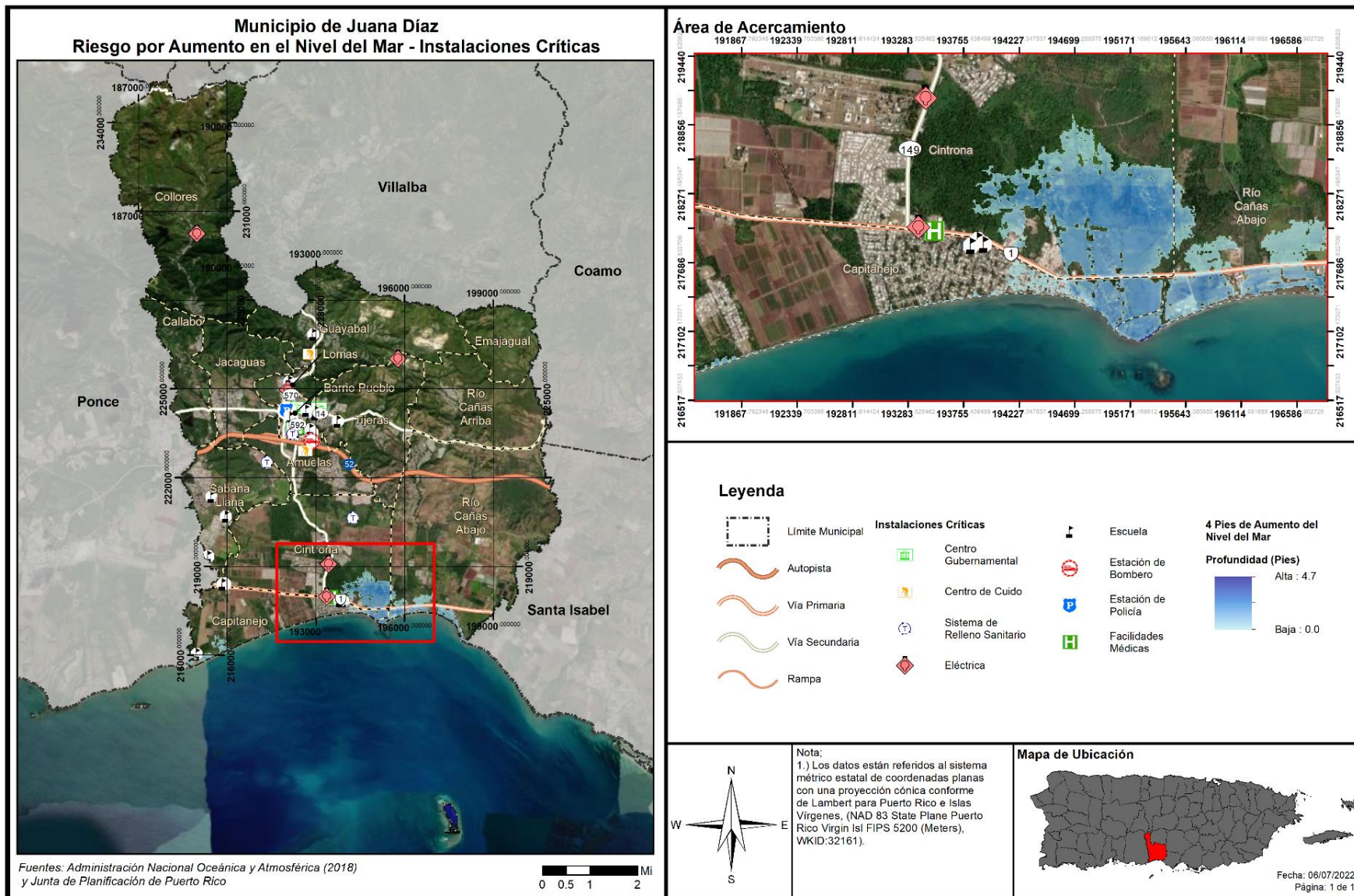
Se puede observar mediante la evaluación de riesgos, cómo el litoral costero del municipio se pudiera ver impactado por el aumento en el nivel del mar. El mapa a continuación ilustra cómo se vería afectado el municipio a partir de un aumento en el nivel del mar de cuatro (4) pies, donde se ilustra que la costa completa del barrio Río Cañas Abajo se vería adversamente impactada, mientras que el barrio Capitanejo recibiría un impacto en el área costera del este. Igualmente, se puede observar que la PR-1 se vería adversamente impactada. En la sección 4.6.3.1 se discutirá más en detalle la vulnerabilidad del municipio ante este peligro.

Como referencia, existe una herramienta de la NOAA³⁵ que permite observar en un mapa interactivo, las incidencias de aumento en el nivel del mar a nivel-Isla, incluyendo al municipio.

Las comunidades que están ubicadas en la costa que pueden verse adversamente impactadas por un aumento en el nivel del mar son Manzanillas, Singapur y Pastillo, y básicamente toda la zona costera del barrio Río Cañas Abajo.

³⁵ Sea Level Rise Viewer 3.0.0 [Sea Level Rise and Coastal Flooding Impacts \(noaa.gov\)](https://www.noaa.gov/sea-level-rise-viewer)

Figura 4: Área geográfica del municipio afectada por el peligro de aumento en el nivel del mar



4.5.1.2 *Severidad o magnitud del peligro*

Según indicado anteriormente, el cambio climático incide sobre la severidad de múltiples peligros, no obstante, el aumento del nivel del mar es un peligro reciente que es un producto directo de dicho fenómeno. El cambio climático, incluye el calentamiento global, pero como parte del motor de cambios con efectos directos como lo son: el aumento en el nivel del mar, la reducción de los glaciares en las montañas, el acelerado derretimiento de las zonas polares y los cambios en los procesos de florecimiento de las flores/plantas.

El análisis de riesgos, producto del desarrollo del presente Plan, evalúa la vulnerabilidad del municipio ante un aumento en el nivel del mar a base de incrementos de un (1) pie, cuatro (4) pies, siete (7) pies y diez (10) pies. Igualmente, el análisis provee detalles, a base de datos estimados y la mejor información disponible, de la densidad poblacional, estructuras e infraestructuras, que se podrían ver afectadas por el aumento en los niveles del mar en el municipio.

Los océanos se expanden al calentarse y se elevan aún más al recibir grandes cantidades de agua dulce debido al derretimiento de los glaciares alrededor del mundo y las capas de hielo polares. Por ende, se estima que los niveles del mar continuarán aumentando a un ritmo acelerado. Se espera que para el año 2100, el nivel del mar aumente 4 pies adicionales.

Según indica la comunidad científica, el aumento en el nivel del mar amenaza a la población caribeña, gran parte de la cual vive en zonas costeras. Entre los peligros que pueden ocurrir indirectamente por el aumento en el nivel del mar está la contaminación de los acuíferos por la entrada de agua salada, la erosión de las costas, las inundaciones en zonas bajas y el aumento del riesgo de marejadas. Así las cosas, el aumento en el nivel del mar afecta, entre otros, las regiones localizadas en las áreas costeras de la Isla. El aumento en los niveles del mar, combinado con fuerte oleaje y marejadas costeras, empeoran los eventos de inundación e incrementan la erosión de las costas. Lo anterior, incide sobre la creciente reducción de nuestras playas, pérdidas de barreras naturales y efectos negativos sobre nuestra economía y bienestar social. (USGCRP, 2017)

De modo tal que, a pesar de que el impacto de este evento está basado en proyecciones, los municipios deben establecer un Plan de colaboración y planificación integrada, con el propósito de reducir o eliminar el impacto de este efecto sobre la vida y propiedad de la región.

4.5.1.3 *Impacto a la vida, propiedad y operaciones*

El cambio climático tiene como consecuencias:

- (1) el aumento en el nivel del mar;
- (2) la acidificación de los océanos;
- (3) el incremento en las temperaturas superficiales y oceánicas; y
- (4) fenómenos meteorológicos extremos.

Algunos de los fenómenos meteorológicos extremos son, a saber: las sequías, tormentas, huracanes y precipitaciones. Estos fenómenos, a su vez, ocasionan un gran reto para los ecosistemas de Puerto Rico y las comunidades vulnerables (DRNA, 2017). El atender estas consecuencias y desarrollar medidas de

mitigación contra peligros, provocados por estos fenómenos atmosféricos, resulta en un municipio más resiliente. (DRNA, 2017)

Los eventos de huracanes intensos como María, que dejó más de 37 pulgadas de lluvia en 48 horas en la Isla, son atribuibles al cambio climático. Sus fuertes vientos y la lluvia causaron devastación generalizada en la transportación, la agricultura, las comunicaciones la infraestructura eléctrica, y causaron deslizamientos alrededor de la Isla. La interrupción al comercio prolongado causó gran degradación a las condiciones de vida en la Isla por un largo período. Las muertes, a causa del Huracán María, inicialmente estimadas en 64, incrementaron a más de 4,000, cuando se incluyeron las muertes inducidas por la devastación causada por María.

Consecuentemente, el municipio trazará metas encaminadas a la educación sobre sus recursos naturales y la preservación de éstos. Igualmente, fomentar la protección y manejo de sus costas mediante la educación y programas de investigación y monitoreo. Por otra parte, el municipio continuará promoviendo la difusión y concientización pública sobre las consecuencias del cambio climático, especialmente en las costas del municipio, proveyendo herramientas esenciales a los ciudadanos para la toma de decisiones responsables y para concientizar a la ciudadanía sobre la importancia de la conservación de nuestros recursos naturales. Igualmente, es esencial fomentar el conocimiento sobre los efectos del cambio climático en los recursos naturales como ápice del desarrollo y planificación contra este peligro natural.

La infraestructura y el mercado inmobiliario, sujetos al impacto del aumento en el nivel del mar, están propensos a sufrir los embates relacionados al aumento en la frecuencia, intensidad y alcance de las inundaciones costeras, las cuales inciden sobre la economía y el flujo normal de las operaciones en las áreas afectadas.

En síntesis, los efectos sociales del aumento en los niveles del mar suponen diversos retos, a saber: (1) problemas en la sustentabilidad de la zona costera; (2) alteración de la economía, (3) desigualdad social; y (4) vulnerabilidad de los ecosistemas. (USGCRP, 2018) Por tal motivo, es indispensable diseñar estrategias de mitigación atemperadas a las realidades fácticas sobre este evento, toda vez que cada municipio o comunidad están expuestas a ser afectada por este peligro de manera diferente según la vulnerabilidad del área y los factores demográficos. Igualmente, las medidas de mitigación deben ser consideradas al momento de la planificación de la infraestructura y del desarrollo urbano. (USGCRP, 2018)

Los esfuerzos para frenar el cambio climático deben plantearse en numerosos contextos colectivos: comunidades de vecinos, centros educativos y de trabajo, municipios, gobiernos estatales y en el ámbito internacional. Ciertamente, no se trata de compartimientos independientes: unas ayudas regionales pueden propiciar que las comunidades de vecinos decidan mejorar el aislamiento de sus viviendas. Un acuerdo internacional de reducción de emisiones animará a los gobiernos nacionales a mejorar sus políticas de lucha contra el cambio climático. (Heras Hernández, 2008)

4.5.1.4 *Cronología de eventos de peligro*

Según la NCA4 (2018), la Isla enfrenta un aumento en la frecuencia de eventos climáticos extremos que amenazan la vida y la propiedad. Igualmente, se asocian al fenómeno de cambio climático, los

incrementos en eventos de sequía por aumento en las temperaturas y los eventos de vientos fuertes por la ocurrencia de tormentas y huracanes. (USGCRP, 2017)

En términos del aumento en el nivel del mar, y de acuerdo con estudios utilizando datos satelitales sobre la elevación de la superficie del océano desde 1993 hasta el presente, se detectó un aumento en el nivel del mar de siete centímetros, a razón de tres milímetros anuales de aumento en el nivel del mar en el planeta. (Nerem, Beckley, & et. al, 2018) El impacto de este aumento también se registra en Puerto Rico. Este estudio valida los hallazgos que se han realizado en Puerto Rico, que según el oceanógrafo Aurelio Mercado, en dos localidades de PR se registraron un promedio de 2.02 milímetros anuales de incremento del nivel del mar para la Bahía de San Juan con datos obtenidos desde el 1962. (Mercado Irizarry, 2015)

Debido a las características inherentes de este tipo de peligro, y siendo uno caracterizado por impactos futuros, no existen datos suficientes para determinar la cronología de este peligro.

4.5.1.5 *Probabilidad de eventos futuros*

Se esperan impactos mayores en la región debido a los efectos correlacionados al fenómeno de cambio climático, toda vez que la atmósfera y los océanos continúan siendo impactados por las causas asociadas a este. Del mismo modo, los suministros de alimentos y agua se verán afectados. Los pueblos y las ciudades, así como la infraestructura necesaria para sostenerlos, se encuentran vulnerables ante los eventos climáticos extremos producto del aumento en el nivel del mar, la erosión, la sequía, los incendios y las inundaciones asociadas al cambio climático. Consecuentemente, la salud y el bienestar humano se verán afectados negativamente, así como el de los ecosistemas, la biodiversidad, la agricultura, entre otros. Esto incluye eventos futuros contemplados en el Municipio de Juana Díaz.

Según mencionado anteriormente, el NCA4 explica que Puerto Rico enfrenta un aumento en la frecuencia de este tipo de eventos, los cuales traen impactos adversos a la vida y la propiedad. No obstante, debido a la complejidad de diversos factores que afectan el clima, su variabilidad natural, y la ausencia de datos, no existe una cronología de este tipo de peligro. Asimismo, el NCA4 prevé que las tasas de aumento del nivel del mar a nivel mundial y regional continuarán aumentando sustancialmente, dependiendo en gran medida de la cantidad de futuras emisiones de gases de efecto invernadero. Además, explica que el aumento del nivel del mar en el Caribe pudiera ser mayor al incremento promedio del nivel del mar global. Por lo cual, la posibilidad de ocurrencia de este peligro en el municipio es alta.

Ante el peligro inminente del cambio climático al que se enfrentan Puerto Rico y el mundo entero, el 30 de septiembre de 2019, la exgobernadora Wanda Vázquez Garced, anunció el nombramiento de un grupo de profesionales que integrarán el Comité de Expertos y Asesores del Cambio Climático (CEACC), de conformidad con la Ley Núm. 33 del año 2019, Ley de Mitigación, Adaptación y Resiliencia al Cambio Climático de Puerto Rico. Según expresó, este Comité servirá para asesorar y asegurar que el Gobierno Central pueda tomar decisiones informadas sobre las medidas a seguir y repercusiones del cambio climático en Puerto Rico.

El Comité de Expertos y Asesores de Cambio Climático de Puerto Rico (CEACC) tiene una lista de sobre 100 recomendaciones que le hacen al actual gobernador, Pedro Pierluisi Urrutia, para mitigar y prevenir los efectos del cambio climático en la zona costera. Entre otros, el primer punto es establecer una política

para la gestión integrada en la zona costera, ya que no existe propiamente a nivel estatal y que sea mucho más ambiciosa que a nivel federal. De igual manera, recomiendan delimitar la Zona Marítimo Terrestre y apoyar un pacto para la protección de nuestros mares y costas. Es importante resaltar que, en esta propuesta el Departamento de Recursos Naturales y Ambientales (DRNA), la Junta de Planificación (JP) y otras agencias estatales y federales juegan un papel igualmente decisivo.

Asimismo, para evitar el cambio climático también proponen que no se permitan nuevas construcciones en terrenos incluidos en los terrenos con calificación sobrepuesta ante inundación por alcance de aumento de nivel del mar (tres pies o más) y/o marejadas ciclónicas, oleaje ciclónico, marejadas de otro tipo (costeras en general), o aquella que presente el alcance mayor.

De igual manera destacaron la importancia de que se asegure que todo proyecto de ley o resolución presentada por el Senado o Cámara de Representantes se alinee a la Ley 33 del 2019, mejor conocida Ley de Mitigación, adaptación y resiliencia al Cambio Climático de Puerto Rico.

El Municipio de Juana Díaz, por su parte, velará por el cumplimiento de estas recomendaciones en aras de atender el impacto de este peligro sobre su extensión territorial.

Tan reciente como el pasado 31 de marzo de 2022, mediante un aviso, el CEACC identificó una serie de profesionales para apoyar a los miembros del Comité en el cumplimiento de la preparación del Plan de Mitigación, Adaptación y Resiliencia al Cambio Climático. Entre los profesionales se busca a un economista además de especialistas en cada una de las siguientes áreas en aras de atender tan importante tema:

1. Transporte y Movilización
2. Sistemas Marinos y Zonas Costaneras
3. Infraestructura
4. Agricultura

4.5.2 Sequía - Descripción del peligro

La sequía representa uno de los riesgos climatológicos de alta complejidad y uno de los eventos más severos. (DRNA, 2016) La sequía es la consecuencia de una reducción natural en la cantidad de precipitación esperada durante un período prolongado de tiempo, por lo general una temporada o más de extensión.

Las temperaturas altas, vientos fuertes y niveles bajos de humedad pueden exacerbar los efectos de sequía; en áreas donde ya son prevalentes. Igualmente, la sequía puede propiciar incendios forestales de carácter severo. (FEMA, 1997) Las acciones humanas, y las exigencias que causan sobre los recursos hídricos, pueden acelerar los impactos relacionados con la sequía. Las sequías se presentan de diferentes formas a través de la Isla, lo que significa que hay regiones que pueden experimentar mayor impacto, mientras que otras se mantienen normales.

Las sequías se clasifican típicamente en uno de cuatro tipos según se describe en la Tabla 22 (FEMA, 1997):

Tabla 22: Definiciones de las distintas clasificaciones de sequía

Sequía meteorológica	Sequedad o reducción de precipitación de una cantidad promedio o esperada, basada en escalas de tiempo mensuales, por estación del año, o anuales.
Sequía hidrológica	Los efectos de un déficit de precipitación en los flujos de corriente y los niveles de embalses, lagos y aguas subterráneas.
Sequía agrícola	Déficit en la humedad del suelo en relación con las exigencias de agua de la vida vegetal, generalmente cultivos agrícolas.
Sequía socioeconómica	El efecto de las exigencias de agua que exceden la capacidad de suministro como resultado de un déficit de recursos relacionado al clima.

Fuente: Identificación de Peligros Múltiples y Evaluación de Riesgos: Una Piedra Angular de la Estrategia Nacional de Mitigación, FEMA (MHIRA, por sus siglas en inglés)³⁶

La sequía meteorológica es definida por algunos científicos como intervalo de tiempo, generalmente, con una duración del orden de meses o años, durante el cual el aporte de humedad en un determinado lugar cae consistentemente, por debajo de lo climatológicamente esperado o del aporte de humedad climatológicamente apropiado. (Marcos Valiente, 2001) El “Multi - Hazard Identification and Risk Assessment” (MHIRA) es más conciso y define la sequía como: falta prolongada de precipitación, inferior a la media. (FEMA, 1997)

El primer sector económico que resulta afectado por la escasez de precipitaciones es la agricultura. Cuando no hay suficiente humedad en el suelo para permitir el desarrollo de un determinado cultivo, en cualquiera de sus fases de crecimiento, se produce una sequía agrícola. Si los niveles de humedad, en el subsuelo, son suficientes para proporcionar agua a un determinado tipo de cultivo durante el período que dure la sequía meteorológica, no llegará a producirse una sequía agrícola. (Marcos Valiente, 2001)

La sequía hidrológica es una deficiencia en el caudal o volumen de aguas superficiales o subterráneas (ríos, embalses, lagos, acuíferos, entre otros). (FEMA, 1997) Al producirse un desfase entre la escasez de lluvias y la reducción del caudal de ríos o el nivel de lagos y embalses, las mediciones hidrológicas no pueden ser utilizadas como un indicador del inicio de la sequía. No obstante, se puede utilizar como indicador de su intensidad. Así pues, este tipo de sequía se puede entender como aquel periodo durante el cual los caudales son inadecuados para satisfacer los usos establecidos bajo un determinado sistema de gestión de aguas. (Marcos Valiente, 2001)

La sequía socioeconómica se produce cuando la disponibilidad de agua disminuye hasta el punto de producir daños (económicos o personales) a la población de la zona afectada por la escasez de lluvias. (FEMA, 1997) Para tener sequía socioeconómica no es necesario que se produzca una restricción en el suministro de agua. Solo basta con que algún sector económico se vea afectado por la escasez hídrica. (Marcos Valiente, 2001)

³⁶ Véase, Fema’s Multi-Hazard Identification and Risk Assessment – A Cornerstone of the National Mitigation Strategy (MHIRA), https://www.fema.gov/media-library-data/20130726-1545-20490-4487/mhira_in.pdf

En el año 1999, se estableció el programa conocido como el Monitor de Sequía Federal. Esta plataforma publica los datos y los mapas con las condiciones de sequía para los EE. UU., incluyendo a Puerto Rico y las Islas de Hawái. El monitor recopila los datos de diferentes agencias como: la NOAA, Departamento de Agricultura Federal (USDA, por sus siglas en inglés) y el Centro Nacional de Mitigación de Sequías de la Universidad de Nebraska-Lincoln. Conjuntamente, este monitor ha desarrollado unos indicadores que establecen las categorías de sequía para toda la nación.

El indicador de la sequía de corto plazo se enfoca en la precipitación durante 1-3 meses. El indicador de sequía de largo plazo se enfoca en el período de 6-60 meses. Los índices adicionales que se usan, sobre todo durante la temporada de cultivación, incluyen el “USDA/NASS Topsoil Moisture” (la humedad de la capa superior del suelo), el índice KBDI (“Keetch-Byram Drought Index”) y los índices del satélite NOAA/NESDIS de la salud de la vegetación.³⁷ Otros indicadores incluyen los niveles del agua subterránea, la capacidad de los embalses y las condiciones de los pastizales.

En Puerto Rico, la Autoridad de Acueductos y Alcantarillados (AAA), la Autoridad de Energía Eléctrica (AEE) y el Departamento de Recursos Naturales (DRNA), tienen la responsabilidad de monitorear, constantemente, las represas y embalses que se utilizan para el suministro de agua potable. Una vez se alcanzan los niveles críticos la primera estrategia que se adopta, a nivel de los sistemas de suministro, es la reducción en la presión del agua. Si los niveles adecuados no se restablecen se procede a iniciar un racionamiento de agua que se implanta en fases cuyos períodos tienen una duración de 12 horas y en casos extremos pueden alcanzar hasta 48 horas. El área afectada se divide en sectores y las distintas fases de racionamiento de una duración dada se implementan, inicialmente, a escala local, usualmente, en los municipios de más alto consumo. En circunstancias extremas varios municipios y regiones completas pueden ser afectados.

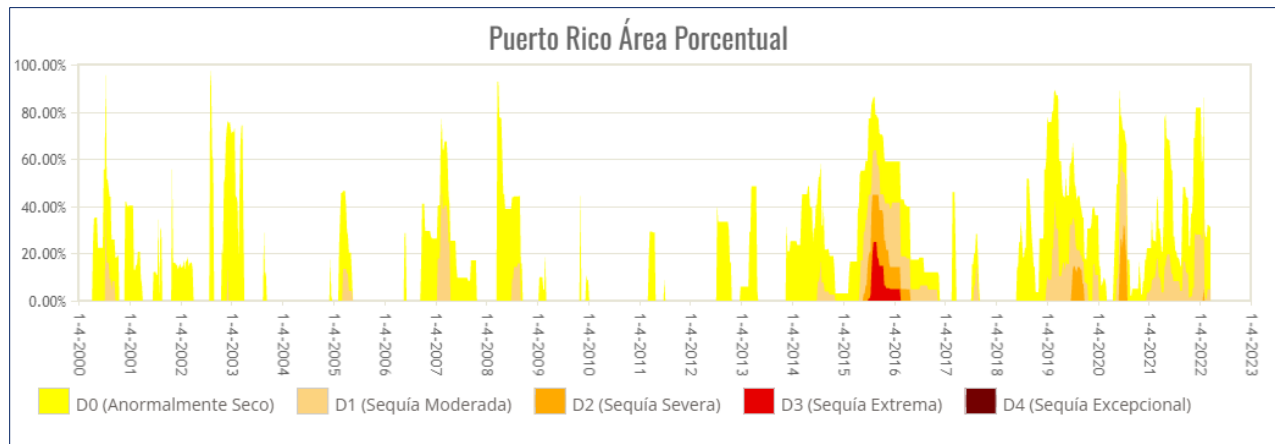
4.5.2.1 *Área geográfica afectada*

La Figura 5 ilustra la tendencia cíclica de eventos de sequía en la Isla desde el año 2000 al 2022. La severidad típica fluctúa entre sequía atípica (D0: Anormalmente Seco) a moderada (D1: Sequía Moderada). Se destaca el periodo entre los meses de julio y septiembre del año 2015, un evento significativo de sequía donde alrededor de 25% del área de la Isla estuvo bajo sequía extrema (D3: Sequía Extrema). En el año 2016, el Monitor de Sequía mostraba que la Isla estaba afectada con índices de sequía atípica o anormalmente seco (D0) a niveles de sequía severa (D2), especialmente en la región sur de Puerto Rico.

³⁷ Los índices que se utilizan, sobre todo durante la temporada de nieve, y en el Oeste incluyen el contenido del agua de nieve (en el continente norteamericano), la precipitación en las cuencas de los ríos, y el índice de la suministración del agua SWSI (“Surface Water Supply Index”).

Municipio de Juana Díaz - Plan de Mitigación contra Peligros Naturales

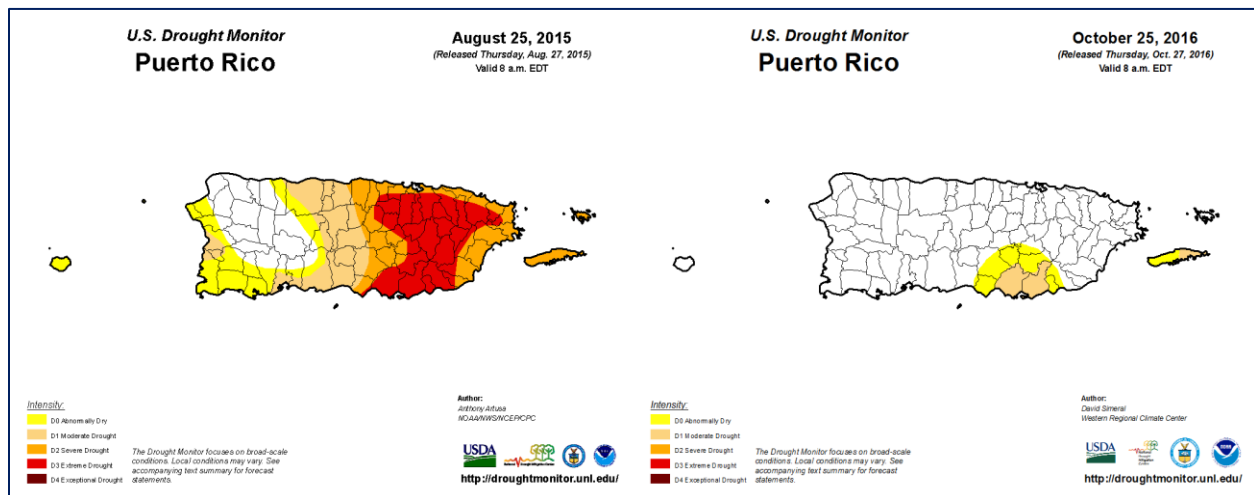
Figura 5: Niveles de sequía en Puerto Rico para los años 2000 al 2022



Fuente: Monitor de Sequía de Estados Unidos. <https://droughtmonitor.unl.edu/es/MapaActual.aspx>

La Figura 6 muestra cómo los eventos de sequía varían según su alcance geográfico y severidad mediante una comparación de áreas que estuvieron expuestas a diversas severidades de sequía durante el mes de agosto de 2015 y octubre de 2016.

Figura 6: Comparación de áreas bajo efectos de sequía entre los meses de agosto de 2015 y octubre de 2016



Fuente: Monitor de Sequía de Estados Unidos. <https://droughtmonitor.unl.edu/es/MapaActual.aspx>

El área sur de la Isla presenta niveles de sequedad que califican las regiones como áreas afectadas por la sequía. Igualmente, la Figura 6 muestra como grandes extensiones de Puerto Rico pueden verse afectadas por este peligro, a pesar de presentar diversidad de la intensidad y efectos por área. Por tal motivo, atender este peligro es de suma importancia para cada municipio, toda vez que la infraestructura de servicios de agua en Puerto Rico no está centralizada. Es decir, no porque un municipio no presente un nivel de sequedad que cualifique como sequía, éste está exento de sufrir sus efectos.

4.5.2.2 Severidad o magnitud del peligro

La sequía es un peligro de inicio lento, pero con el tiempo, pueden tener efectos muy perjudiciales en los cultivos, los suministros de agua municipales, los usos recreativos y la vida silvestre. Si las condiciones de sequía se extienden una serie de años, el impacto económico directo e indirecto puede ser significativo.

A largo plazo, el problema que presentan las sequías será potencialmente mayor debido al efecto del cambio climático y el calentamiento global en los patrones de lluvia. Uno de los escenarios que se perfila durante las próximas décadas es un incremento en la variabilidad del clima. Esto significa que cuando ocurran sequías éstas podrían ser más intensas y prolongadas, así como mayores en términos de extensión geográfica que las experimentadas anteriormente.

Durante el mes de junio de 2022, Puerto Rico reflejó condiciones de sequía, y, conforme indicara el Servicio Nacional de Meteorología, este pudiera extenderse debido a la falta de eventos de lluvia prolongada proyectados. Es decir, en cuestión de una semana, al 23 de junio de 2022, el porcentaje de condiciones de sequía severa en Puerto Rico aumentó de 1.32% a 8.33%, lo que se traduce a, aproximadamente, siete (7) puntos porcentuales, según reportó el Monitor de Sequía de los Estados Unidos. Este aumento se refleja, particularmente, en sectores del Sureste, Este interior de Puerto Rico y algunos sectores al Norte de Ponce.

En términos generales, la extensión total de la Isla bajo parámetros de sequía comprende un 91.96%, es decir, afectando a, aproximadamente, 3,080,445 personas.³⁸ No obstante, ya para el 26 de julio de 2022, se entiende que la población estimada en áreas de sequía es de 2,136,508 personas. Esto, como resultado de los recientes eventos de lluvias fuertes que se han sentido en la Isla, provocando que los embalses que suplen la generación de agua al municipio se hayan beneficiado.

Puntualizando, conforme al Monitor de Sequía de los Estados Unidos, al 26 de julio de 2022, el Municipio de Juana Díaz aún se encontraba bajo condiciones de sequía moderada (D1). Se entiende que la población estimada en áreas de sequía es de 50,071 personas.

Figura 7: Niveles de sequía en el Municipio de Juana Díaz al 26 de julio de 2022

Juana Diaz Municipio, PR

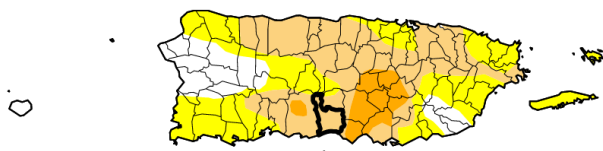
Home > Juana Diaz Municipio, PR

Map released: Thurs. July 28, 2022

Data valid: July 26, 2022 at 8 a.m. EDT

Intensity

None
D0 (Abnormally Dry)
D1 (Moderate Drought)
D2 (Severe Drought)
D3 (Extreme Drought)
D4 (Exceptional Drought)
No Data



Fuente: Monitor de Sequía de Estados Unidos. <https://droughtmonitor.unl.edu/es/MapaActual.aspx>

³⁸ [Aumenta la extensión de la sequía severa en Puerto Rico de 1.32% a 8.33% en una semana - El Nuevo Día \(elnuevodia.com\)](https://elnuevodia.com)

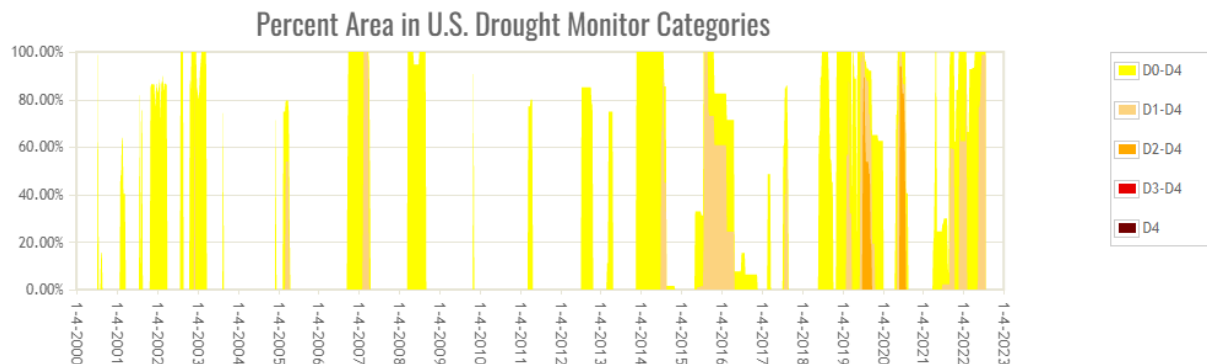
Puerto Rico experimentó otro periodo de sequía en la mayoría de los municipios de la Isla, afectando municipios en el Sur, Este, Noroeste y parte central de la Isla, durante el año 2020. Al mes de agosto de 2020, particularmente luego del paso de la Tormenta Tropical Isaías, y posterior paso de la Tormenta Tropical Laura sobre la Isla, eventos que trajeron consigo grandes cantidades de lluvia e inundaciones, la situación se normalizó, en gran parte.

Anteriormente, Puerto Rico experimentó un periodo de sequía en la mayoría de los municipios de la Isla, comenzando el 26 de junio del año 2018, como clasificación de sequía atípica o anormalmente seco (D0) en las áreas del sur. Al mes de marzo del año 2019, la situación progresó a anormalmente seco en la mayoría de la Isla, con regiones en el centro y noroeste experimentando condiciones de sequía severa (D2).

Las siguientes figuras documentan la intensidad de sequía, según provista por la página oficial del Monitor de Sequía de los Estados Unidos para Puerto Rico. Asimismo, ilustran, a modo de ejemplo, cuán variable o cambiante es un evento de sequía en un corto periodo de tiempo a través de la Isla. Por tal motivo, el municipio presta particular importancia a este tipo de eventos a base de la ocurrencia de eventos previos de sequía y las repercusiones adversas que han tenido sobre la región.

La siguiente figura muestra los eventos y/o períodos de sequía en el Municipio de Juana Díaz entre los años 2000-2022. Durante los últimos 22 años, el Municipio de Juana Díaz ha experimentado niveles de sequedad anormales (o mayor), al menos 24 veces. Esto significa que el municipio experimenta una probabilidad de 100% de experimentar una variación anormal de sequedad en cualquier año. Es de notar que, a partir del 2019, el Municipio de Juana Díaz ha experimentado niveles anormales de sequedad (D0) (o mayor) en cada año hasta el presente. Es igualmente importante reconocer que, para dicho período, cuatro (4) de los eventos de sequía han afectado la totalidad del territorio municipal (100%). De estos eventos, en al menos seis (6) períodos se evaluó sequía moderada (D1) y dos períodos alcanzaron sequía severa (D2).

Figura 8: Niveles de sequía en el Municipio de Juana Díaz para los años 2000 al 2022



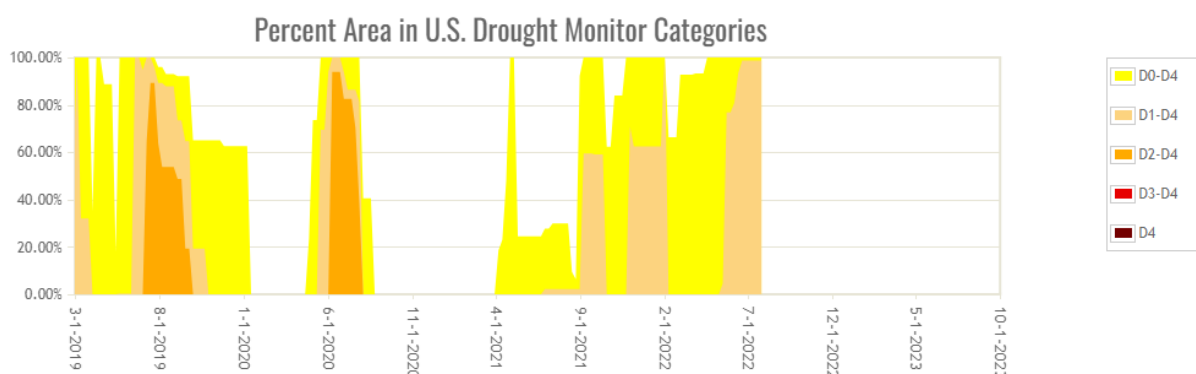
Fuente: Monitor de Sequía de Estados Unidos. <https://droughtmonitor.unl.edu/es/MapaActual.aspx>

En resumen, conforme al Monitor de Sequía de los Estados Unidos, el Municipio de Juana Díaz desde finales de 2021, se encuentra bajo condiciones de sequía moderada (D1). Al comienzo de 2022, el 62.46%

del territorio se encontraba bajo sequía moderada (D1), mientras que el resto del territorio presentaba condiciones de sequía anormalmente seco(D1).

La siguiente figura muestra el período de evaluación de 2019-2022 y sus respectivas categorizaciones sobre niveles de sequía.

Figura 9: Niveles de sequía en el Municipio de Juana Díaz para los años 2019 al 2022



Fuente: Monitor de Sequía de Estados Unidos. <https://droughtmonitor.unl.edu/es/MapaActual.aspx>

A pesar de las lluvias recientes sobre el municipio, para julio de 2022, estas no han sido suficientes para variar las condiciones de sequía en el municipio. Esto podría ser el resultado directo de los cambios en patrones de precipitación causados por el cambio climático. (USGCRP, 2018)

4.5.2.3 Impacto a la vida, propiedad y operaciones

La severidad de una sequía depende del grado de deficiencia en los niveles de humedad, su duración y el tamaño del área afectada. Los cultivos son especialmente vulnerables, así como las fuentes de agua potable como los embalses y acuíferos. La baja precipitación de lluvia y el pobre manejo de los sistemas de agua que por años ha sufrido el país impactan al sector agrícola en el Municipio de Juana Díaz.

A modo de ejemplo, a nivel Isla la reducción de lluvia promedio para finales del año 2013 y año 2016, impactó adversamente los sistemas hidrográficos e hidrogeológicos, la actividad agrícola, biodiversidad terrestre y acuática y las operaciones normales de diferentes industrias que dependen en gran medida de los recursos afectados. (DRNA, 2016) Consecuentemente, esta sequía prolongada produjo retos mayores para la Autoridad de Acueductos y Alcantarillados (en adelante, AAA), toda vez que el servicio de agua potable se vio comprometido en ciertas áreas de la Isla. Entre algunas consecuencias de este evento, se encuentran, a saber: la extracción de agua subterránea, el racionamiento de agua intermitente, reducción de presiones en el bombeo y en los sistemas de distribución de la AAA, remoción de sedimentos en las orillas de importantes embalses, establecimiento de oasis, activación de pozos inactivos. Algunas de estas medidas resultaron en grandes pérdidas económicas para Puerto Rico, principalmente afectando a la población, los comercios y nuestros recursos naturales.

Además, el municipio tiene terrenos destinados a la agricultura por lo que, ante un evento de sequía marcado, pueden verse afectados adversamente los cultivos, la industria (economía), los agricultores y el consumidor.

Economía y agricultura: Al 4 de agosto de 2015, el Departamento de Agricultura informó que la sequía tuvo un costo de \$14,000,000.00 para atender el impacto de la sequía en la agricultura. Los renglones más afectados por la sequía fueron el de pastos mejorados, que sobrepasó \$3,600,000.00, seguido por la pérdida de peso del ganado con \$700,000.00. (DRNA, 2016)

Incendios forestales: Las sequías pueden incrementar la prevalencia e impacto de los incendios forestales. Para más información sobre este peligro, véase la sección 4.5.10.

4.5.2.4 *Cronología de eventos de peligro*

Según FEMA, los dos (2) periodos de sequía más recientes que han requerido asistencia federal corresponden al 26 de mayo de 1964 (declaración presidencial de desastre número 170 debido a las condiciones extremas de sequía) y al 29 de agosto de 1974 (declaración presidencial de emergencia número 3002 debido a los impactos de la sequía). Las áreas que quedaron más afectadas por la sequía se encontraron al sureste de la Isla debido a las condiciones climáticas y topográficas. Adviértase, que, con el efecto de cambio climático, ha ido experimentando cambios en los patrones de precipitación, por lo que los periodos de sequía han ido aumentando.

A junio de 2022, Puerto Rico sufrió una sequía severa por primera vez en casi tres años desde octubre de 2019, aunque esta no impactó directamente al Municipio de Juana Díaz. El término de sequía severa significa que la cosecha y los cultivos en las tierras vaya escaseando y que el gobierno emita racionamientos de agua debido a la falta de precipitación en el territorio, resultando en pérdidas millonarias en la Isla.

La Tabla 23 identifica eventos de sequía significativos en Puerto Rico:

Tabla 23: *Cronología de eventos de peligro – Sequía*

Año	Descripción del evento
2023	Según el más reciente informe del Monitor de Sequía publicado al 9 de marzo de 2023, gran parte de la extensión territorial de Juana Díaz se encuentra bajo condiciones de sequía Anormalmente Secas (D0).
2022	Los meses de junio y julio representan los meses más secos para la Isla. Durante los meses de junio-agosto, los eventos de racionamiento y sequía continuaron en descenso los abastos de agua en la Isla. Ya para el 27 de septiembre de 2022, al adentrarnos en la temporada de huracanes y observarse varios eventos de lluvias y precipitaciones, se hace evidente que la totalidad de la Isla se encuentra fuera de la amenaza de sequía. A modo comparativo, al 2 de junio de 2022, aun el 83.23 por ciento de los terrenos en la Isla se afectaron por condiciones atípicamente secas y un 17.89 por ciento de los terrenos por sequía moderada.

Municipio de Juana Díaz - Plan de Mitigación contra Peligros Naturales

Año	Descripción del evento
2021	Conforme al Monitor de Sequía de los Estados Unidos, el año se mantuvo en constante cambio de entre ninguna clasificación hasta condiciones de sequía moderada. Cabe destacar que la última semana de 2021, la mayoría de la Isla se encontraba bajo condiciones de sequía anormalmente seca y más de 25 municipios se encontraban en condiciones de sequía moderada.
2020	Según el informe del Monitor de Sequía de los Estados Unidos, al 14 de mayo de 2020, gran parte de la Isla se encontraba bajo condiciones de sequía “anormalmente seca”. Asimismo, al 16 de julio de 2020, aún gran parte de la Isla se encontraba bajo sequía anormalmente seca, mientras que gran extensión de los municipios del sur, suroeste y parte central-este de la Isla se encontraban bajo niveles de sequía severa. Al 4 de agosto de 2020 el 82.63% de la Isla no presentó eventos de sequía, mientras que un 17.37% presentaba niveles de sequía anormalmente seca (D0). Según el mapa publicado al jueves, 17 de septiembre de 2020 (cuyos datos son válidos al 15 de septiembre de 2020 a las 8:00 a.m.), el 94.94% de la Isla se encuentra sin ningún tipo de sequía, mientras que solo un 5.06% se encuentra bajo sequía anormalmente seca (D0), evidenciando el fin de este evento de sequía prolongado que se trazó desde inicios de 2020.
2018-2019	Puerto Rico experimentó un periodo de sequía en la mayoría de los municipios de la Isla, comenzando el 26 de junio del año 2018, como clasificación de sequía atípica o anormalmente seco (D0) en las áreas del sur. Al mes de marzo del año 2019, la situación progresó a anormalmente seco en la mayoría de la Isla, con regiones en el centro y noroeste experimentando condiciones de sequía severa (D2). Eventos de sequedad, desde D0 a D2, afectan a la Isla durante la mayoría del año 2019.
2013-2016	Desde fines de noviembre de 2013, se observan condiciones atípicamente secas, particularmente para la región sur del país. Para la primavera - verano de 2014 la sequía se experimentaba en la zona central de la Isla y en los municipios de la costa norte centro oeste y continuó agudizándose, según el DRNA, 2016. Dicho evento se extendió y afectó a muchos municipios de la Isla hasta el 2016.
1994	La sequía del '94. Esta última afectó la flora y fauna de los embalses, al igual que los ríos. Las interrupciones programadas fue una de las operaciones utilizadas en la sequía del '94. Comenzó a implementarse el 25 de abril de 1994, solo en periodos de alto consumo y, en muchas áreas, se estableció un programa de regulación de presiones. No obstante, ante la ola de calor que se experimentaba en la Isla, las personas comenzaron a utilizar el agua de manera desmedida. Por lo tanto, fue necesario implantar un programa de interrupciones programadas más riguroso. Comenzó por periodos de 12 horas y se fue incrementando hasta llegar a 32 horas en la zona metropolitana. En agosto, la situación empeoró. Los niveles de La Plata y Carraízo experimentaron reducciones dramáticas, por lo que se llegó a racionar el agua en periodos de 36 y 40 horas para los clientes servidos de esas represas. El racionamiento duró hasta principios de septiembre de ese año, cuando cayeron las primeras lluvias fuertes registradas en meses. El embalse de Carraízo fue el primero en recuperar sus niveles, pero La Plata llegó a sus niveles óptimos en verano de 1995. ³⁹

³⁹ Como medida de mitigación, fue necesario establecer un Centro de Distribución de Agua Potable para suplir a escuelas, colegios, hospitales y agencias gubernamentales, así como los camiones cisterna para ir a repartir agua a las comunidades. Su impacto

Año	Descripción del evento
1976-1977	Eventos de sequía moderada se extiende desde mediados de 1976 hasta el mes de octubre de 1977.
1971-1974	Se suscitó una sequía regional alrededor de toda la Isla y se consideró como la sequía más severa posterior a la estrategia de medir el caudal de los ríos a base de la merma en caudal, duración y efectos en los municipios.
1966-1968	Se experimentó eventos de sequía, específicamente en el área suroeste de la Isla y se extendió a todos los municipios. En el año 1967, el gobernador de Puerto Rico declaró zona de desastre a quince (15) municipios. Se experimentaron daños considerables en el sector agrícola. Así pues, el Departamento de Agricultura de EE. UU., otorgó acceso a los programas de préstamos agrícolas a aquellos agricultores que se vieron afectados por el evento.
1964-1965	El evento de sequía provocó bajas significativas en los niveles de los lagos. También, se redujo el nivel de agua en otros cuerpos de agua. El Presidente Lyndon Johnson declaró zona de desastre a veintitrés (23) municipios de Puerto Rico y autorizó asistencia de emergencia de 80,000 quintales de alimento de ganado para sustentar a las reses. Por otra parte, se estima que hubo millones de pérdidas en la agricultura.
1957	El evento de sequía provocó pérdidas en las industrias azucareras y agrícolas. Igualmente, provocó incendios en las fincas azucareras, pastos y bosques. Además, se experimentó una reducción en la generación de energía hidroeléctrica.
1951	El evento de sequía provocó pérdidas millonarias, específicamente en la industria azucarera. Igualmente, otros sectores se vieron afectados por la falta de precipitación, como lo fue a industria de tabaco, hortalizas y frutos menores. Los daños mayores se concentraron en los municipios de Caguas y San Lorenzo. Sin embargo, el servicio de agua de la AAA no se vio afectado.
1947	Ocurrencia de daños en la agricultura a nivel Isla. Consecuentemente, se activó el racionamiento de agua, especialmente en el Municipio de San Juan, se atrasó el semestre escolar y varias industrias cerraron sus operaciones.

Fuente: National Oceanographic and Atmospheric Administration (NOAA), National Climatic Data Center, Monitor de Sequía de Estados Unidos, Sequías en Puerto Rico: EcoExploratorio, 2019

4.5.2.5 Probabilidad de eventos futuros

La NCA4 menciona que, entre los efectos que impacta el cambio climático en el área del Caribe, incluyendo a Puerto Rico, están el aumento de las temperaturas, la vulnerabilidad a la sequía, aumento en el nivel del mar, erosión costera y aumento en el impacto por tormentas que amenazan la vida y la infraestructura crítica de la Isla. (USGCRP, 2018)

El Gobierno de Puerto Rico cuenta con un Protocolo para el Manejo de la Sequía en Puerto Rico, el cual fue firmado el 24 de abril de 2015, durante la 1ra Conferencia sobre Sequía y Cambio climático. En caso de que se declare una sequía, el municipio cumplirá con sus responsabilidades asignadas conforme al protocolo.

económico y la falta de abastos adecuados fue estimado en \$200 millones e impactó la vida diaria de 1.6 millones de personas en el país. Información obtenida de la página de la Autoridad de Acueductos y Alcantarillados, Infraestructura, Conservación del agua, La sequía del '94, 13 de marzo de 2015.

Según el NCA4, se proyecta una reducción en la precipitación anual de hasta un 10% (en el peor de los escenarios), por lo que la probabilidad de que ocurra un evento de sequía en el municipio pudiera aumentar a medida que se observen estas reducciones en la precipitación promedio anual. No obstante, considerando el incremento en frecuencia e intensidad de las sequías y las proyecciones del NCA4, se entiende que la probabilidad de ocurrir otro evento de sequía en los próximos 5 años es alta.

4.5.3 Terremoto - Descripción del peligro

Un terremoto es un movimiento súbito de la tierra que ocurre como consecuencia del paso de ondas o vibraciones que se esparcen en todas direcciones a partir del foco o punto de origen del terremoto. (FEMA, 1997) El foco representa el lugar donde se origina el movimiento de las rocas cuando se desplazan por las fallas. Por su parte, el epicentro se refiere a el punto en la superficie de la tierra que está ubicado sobre el foco. (Red Sísmica de Puerto Rico, 2019) Los terremotos pueden ocurrir como resultado de un cambio en la presión experimentada por la corteza terrestre, ya sea por movimiento de placas tectónicas o ruptura de roca, una erupción volcánica, un deslizamiento de tierra, o por el colapso de cavernas o cavidades en las tierras subterráneas.

La mayoría de los terremotos son a causa de la liberación de presión acumuladas como resultado del desplazamiento de rocas a lo largo de fallas en la corteza exterior de la tierra. Estas fallas se encuentran típicamente a lo largo de los bordes de las diez placas tectónicas de la tierra. Las áreas de mayor inestabilidad tectónica ocurren en los perímetros de las placas que se mueven lentamente, ya que estos lugares están sometidos a la fuerza extrema de las placas mientras estas viajan en direcciones opuestas y a diferentes velocidades. La deformación a lo largo de los límites de la placa provoca tensión en la roca y la consecuente acumulación de energía. Cuando la tensión acumulada excede la fuerza de resistencia de las rocas se produce una ruptura, liberando la energía almacenada y produciendo ondas sísmicas, las cuales generan un terremoto. (NMEAD, 2021)

Los terremotos pueden afectar cientos de miles de millas cuadradas y causar daños a la propiedad ascendentes a decenas de miles de millones de dólares, pérdidas de vidas y lesiones a cientos de miles de habitantes, e interrumpir el funcionamiento social y económico de las áreas afectadas. La mayoría de los daños a la propiedad y las muertes relacionadas a terremotos son a causa del colapso de estructuras debido a los movimientos de tierra. (NMEAD, 2021) El nivel de daño que se experimente dependerá de la amplitud y duración del temblor, el cual está directamente relacionado con el tamaño del terremoto, la distancia de la falla en la que ocurre, y el lugar y geología regional del área donde se siente. (NMEAD, 2021) Otros efectos negativos, provocados por el evento de terremoto, incluyen deslizamientos de tierra, el movimiento del suelo y la roca hacia lugares de menos altura (regiones montañosas y a lo largo de las laderas), y la licuación, proceso por el cual el suelo pierde su rigidez y comienza a actuar con propiedades de un fluido. En el caso de la licuación, cualquier cosa que depende en la rigidez de los substratos para soporte se puede trasladar, inclinar, romper o colapsar.

Puerto Rico está ubicado cerca del límite entre las placas tectónicas de América del Norte y el Caribe, un área de subducción donde una placa se mueve lentamente hacia abajo debajo de la otra. Estas zonas de subducción son sujeto a actividad sísmica sustancial y desplazamiento lateral. Por otra parte, la velocidad relativa entre el movimiento de esas dos placas es de 2 centímetros (cm) por cada año. (Red Sísmica de Puerto Rico, 2019)

Según la Red Sísmica de Puerto Rico, la actividad sísmica se concentra en ocho (8) zonas:

- En la Trinchera de Puerto Rico,
- En las Fallas de pendiente Norte y Sur de Puerto Rico,
- Al Noreste, en la “Zona del Sombrero”,
- Al Oeste, en el Cañón de la Mona,
- En el Pasaje de la Mona,
- Al Este, en las depresiones de Islas Vírgenes y Anegada,
- Al Sur, en la Depresión de Muertos, y
- En el Suroeste de Puerto Rico.

Con el propósito de describir los tamaños de los terremotos, la sismología ha establecido tres (3) términos, a saber: (1) intensidad del terremoto; (2) magnitud del terremoto; (3) aceleración. La intensidad mide las sacudidas de las estructuras y la naturaleza en un área particular. La intensidad va a variar de acuerdo con la distancia del foco y el tiempo que dura en evento. Por otro lado, la magnitud de un terremoto se refiere a aquella medida de energía, provista por los sismómetros, que es liberada durante el evento. Por último, la aceleración del suelo sirve para expresar el tamaño de un terremoto. (Red Sísmica de Puerto Rico, 2019)

Entre algunas de las consecuencias de la ocurrencia de un evento de terremoto se encuentran la licuación o la licuefacción, los deslizamientos, ampliación y tsunamis. Para propósitos de este análisis, el peligro principal de que se va a estar trabajando es la licuación causada por los terremotos. Esto se debe a que la licuación es un peligro para el cual se pueden establecer estrategias de mitigación, ya que las áreas susceptibles se pueden identificar y demarcar para propósitos de mitigación de riesgo. Ello es así, toda vez que la licuación representa el proceso mediante el cual determinado suelo se comporta como un fluido denso, reduciendo su capacidad de carga usual. (Red Sísmica de Puerto Rico, 2019)

La licuefacción ocurre, principalmente, en los lugares en los cuales hay suelo arenoso de tamaño mediano a fino, saturadas por agua y de edad geológica reciente. Estos depósitos están ubicados, mayormente, en los márgenes de los ríos y los depósitos aluviales de edad Cuaternaria (Q). Otro peligro que se estará tomando en consideración es la amplificación de las ondas sísmicas. La amplificación de ondas sísmicas ocurre en los aluviones de gran espesor donde las ondas sísmicas se frenan amplificando su oscilación y haciendo que en estos lugares los terrenos vibren más fuerte y por más tiempo. Este último factor se describirá con mayor detalle en las secciones subsiguientes.

4.5.3.1 *Área geográfica afectada*

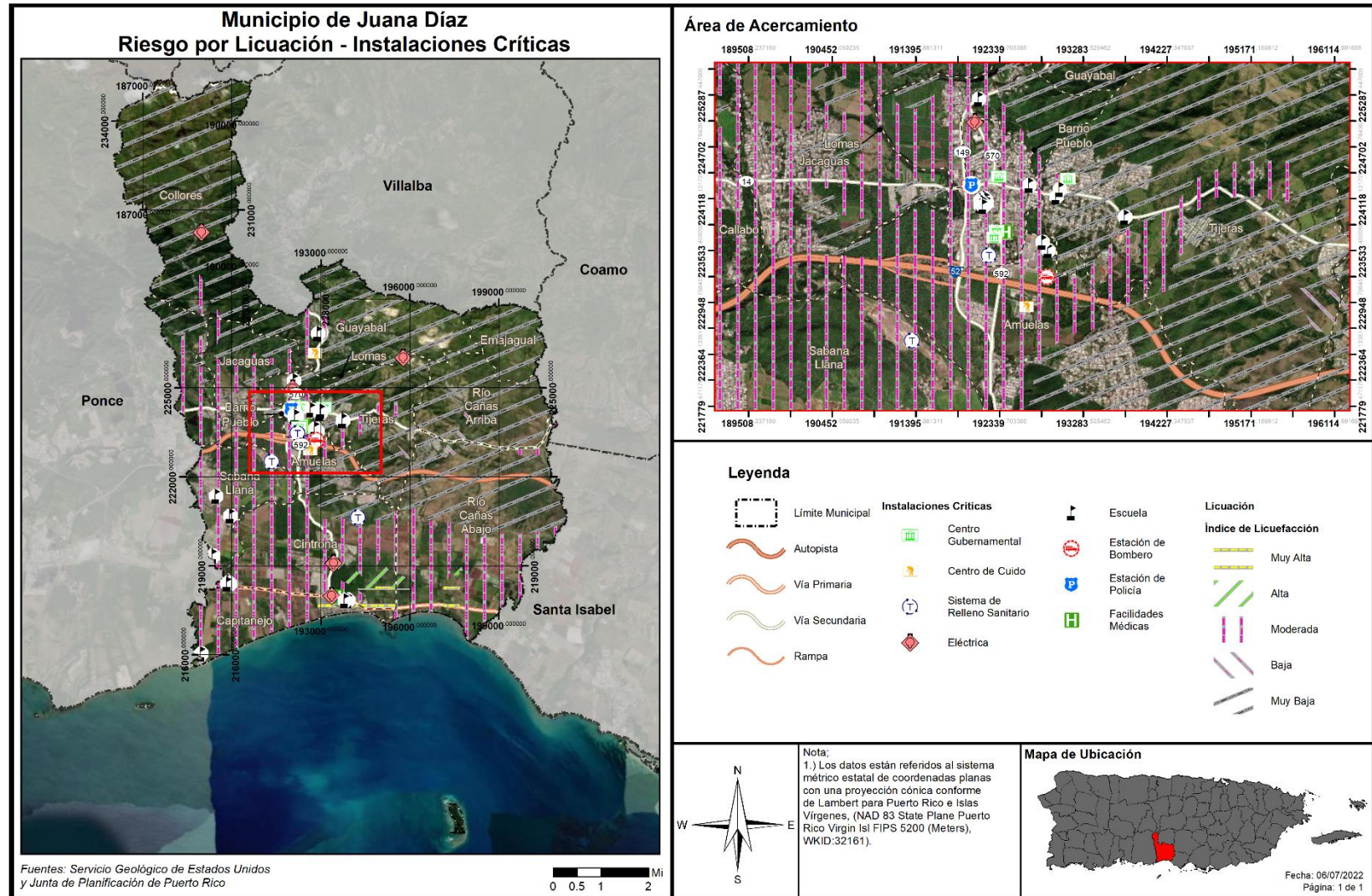
La Figura 10 ilustra el área geográfica del municipio y sus barrios, de manera tal que se pueda tener una perspectiva de la ubicación geográfica del municipio, sus demarcaciones y la ubicación de sus barrios a través de la región respecto al peligro de licuación. En la sección 4.6.3.3 se discutirá más en detalle la vulnerabilidad del municipio ante este peligro.

El área geográfica de mayor impacto con riesgo de licuefacción por terremoto en Juana Díaz se ha identificado en el área sur del municipio. Particularmente, se pueden identificar las áreas dentro de los índices de muy alto y moderado de licuación en los barrios Callabo, Jacaguas, Pueblo, Amuelas, Sabana

Municipio de Juana Díaz - Plan de Mitigación contra Peligros Naturales

Llana, Cintrona, Capitanejo Río Cañas Abajo. Asimismo, los barrios Capáez y Corcovado muestran índices de licuación moderada. El municipio sólo presenta clasificaciones de licuación muy baja y baja según se acerca a la zona del sur del municipio.

Figura 10: Área geográfica del municipio afectada por el peligro de licuación a causa de terremoto



4.5.3.2 Severidad o magnitud del peligro

El tamaño de un terremoto se mide, principalmente, por su intensidad y magnitud. La intensidad se mide en la escala Mercalli y la magnitud se mide en la escala Momento-Magnitud, la cual comparte elementos con la antigua escala de Richter y provee medidas similares para el público. La intensidad de un terremoto es el aparente grado de sacudida que se siente en diferentes lugares, por lo que es una medida subjetiva. Mientras nos alejamos del terremoto, la intensidad es menor por la atenuación de la onda sísmica.

Es meritorio aclarar que, todos los días ocurren un promedio de tres a cuatro temblores en la vecindad del Municipio de Juana Díaz. La mayor parte de éstos son imperceptibles a los seres humanos. Sólo los sismógrafos los registran. (Municipio de Juana Díaz - ECOSTAHLIA, 2020)

Tabla 24: Modelo Escala Richter

Magnitud Richter	Efectos del Terremoto
< 3.5	Generalmente no se siente, pero aparece en los instrumentos.
3.5 - 5.4	Se tienden a sentir, pero sólo causa daños en raras ocasiones.
5.4 - 6.0	Daños menores a edificios bien diseñados. Puede causar daños mayores a edificios de mala construcción a través de extensiones de área pequeñas.
6.1 - 6.9	Puede ser destructivo hasta un área de alrededor de 100 kilómetros de diámetro.
7.0 - 7.9	Terremoto grande. Puede causar daños severos a través de áreas extensas.
8 o más	Terremoto mayor. Puede causar daños a través de áreas de cientos de kilómetros de diámetro.

Fuente: United States Geological Survey, 2019

La magnitud es una fórmula matemática o medida de la onda sísmica. Hay algunos temblores que producen ondas muy pequeñas y otras muy grandes. Debido a eso la magnitud de un terremoto se determina tomando el logaritmo (base 10) de la altura de las ondas en los sismogramas. Al mayor movimiento del suelo, registrado durante la llegada de un tipo de onda sísmica, se le aplica la corrección estándar por la distancia.

La diferencia en la cantidad de energía liberada entre un orden de magnitud y el próximo varía aproximadamente por un factor de treinta. En otras palabras, se necesitan treinta (30) sismos de magnitud seis (6) para liberar la energía equivalente a un sismo de magnitud siete (7), y novecientos (900) sismos de magnitud seis (6) para igualar a uno de magnitud ocho (8).

Tabla 25: Escala Mercalli modificada

Escala	Intensidad	Descripción de los efectos	Magnitud en la escala de Richter correspondiente
I	Instrumental	Sólo se detecta en los sismógrafos.	< 3.5
II	Mínimo	Algunas personas lo sienten.	3.5

Escala	Intensidad	Descripción de los efectos	Magnitud en la escala de Richter correspondiente
III	Leve	Se siente por personas en descanso, similar a un camión pasando cerca.	4.2
IV	Moderado	Se siente por personas caminando.	4.5
V	Algo fuerte	Despierta a personas que estén durmiendo y causa que suenen las campanas de las iglesias.	< 4.8
VI	Fuerte	Los árboles se mueven, objetos suspendidos oscilan y objetos se caen de los anaqueles.	< 5.4
VII	Muy fuerte	Leve alarma, las paredes se agrietan y se cae el empañetado.	< 6.1
VIII	Destruyivo	Se pierde el control de carros en movimiento, fracturas en la albañilería y edificios de mala construcción experimentan daños.	< 6.5
IX	Ruinoso	Algunas casas se colapsan, la tierra se agrieta y se rompen tuberías.	< 6.9
X	Desastroso	La tierra se agrieta grandemente, se destruyen muchos edificios, ocasiona licuefacción y deslizamientos a grande escala.	< 7.3
XI	Muy desastroso	La mayoría de los edificios y puentes se colapsan; carreteras, líneas ferroviarias, tuberías y tendido eléctrico se destruyen, y se desatan de forma generalizada otros peligros asociados al terremoto.	< 8.1
XII	Catastrófico	Destrucción total; árboles se caen y la tierra se eleva y cae en ondas.	> 8.1

Fuente: United States Geological Survey, 2019

4.5.3.3 Impacto a la vida, propiedad y operaciones

Durante un terremoto pueden ocurrir vibraciones en el terreno, amplificación de las ondas sísmicas, licuación, deslizamiento y tsunamis. Las vibraciones en el terreno causan la mayor parte de los daños producidos por un terremoto. La geología de la zona y las condiciones de los suelos son determinantes en los daños causados a los edificios. (USGS, n.d.) Las condiciones del suelo, tales como su espesor, contenido de agua, propiedades físicas de los materiales no consolidados, topografía, geometría de los depósitos no consolidados y las propiedades físicas de la roca subyacente, entre otros, pueden modificar la naturaleza de los movimientos de la superficie del terreno al cambiar la frecuencia y amplitud de las ondas sísmicas.

Las áreas que contienen depósitos de relleno artificial, materiales sedimentarios blandos o suelos saturados por agua vibran más fuerte y por más tiempo que las que yacen sobre roca sólida y firme. Las

ondas sísmicas se amplifican en los lugares donde hay terrenos blandos de gran espesor. Estas áreas generalmente incluyen los llanos aluviales y zonas donde se han rellenado lagunas, caños, pantanos y manglares.

Durante un sismo, estos lugares tiemblan con más fuerza y por mayor tiempo; por esta razón sufren más daño. En las áreas montañosas los terremotos pueden ocasionar grandes derrumbes. En las ciudades, las edificaciones construidas en terrenos poco firmes presentan problemas durante un terremoto ya que se pueden derrumbar o crear otras situaciones de peligro como escapes de gas, descargas eléctricas y roturas de sistemas de suministro de agua.

En sismos pequeños estas vibraciones duran pocos segundos, pero en terremotos fuertes la duración puede alcanzar hasta dos minutos. Luego de un terremoto fuerte es normal que la tierra siga temblando. Generalmente ocurren réplicas que pueden ser casi tan fuertes como el terremoto inicial, las cuales son potencialmente destructivas. La frecuencia de las réplicas disminuye con el tiempo.

La licuación es otro de los peligros geológicos causado por el terremoto. La licuación es el proceso en el que la tierra y la arena se comportan como un fluido denso más que como un sólido húmedo durante un terremoto. Los terrenos susceptibles a licuación se transforman en una especie de barro fluido que provoca el hundimiento, traslado, o deformación de estructuras artificiales debido a que se quedan sin base de apoyo.

En síntesis, la licuación es un fenómeno que se produce en terrenos blandos, saturados de agua, durante sacudidas sísmicas fuertes y largas. El suelo se comporta y fluye como líquido debido a que las vibraciones sísmicas aplican fuerzas al fluido que rellena los huecos entre los granos de arena, causando la salida de agua y fango a la superficie durante la sacudida. Esto compacta finalmente los granos de arena y provoca asentamientos del terreno o deslizamiento, al producirse una pérdida de resistencia en los estratos afectados. La licuación ocurre particularmente cuando el nivel del agua subterránea es superficial y en zonas como lechos fluviales, estuarios, rellenos artificiales, entre otros. Las áreas susceptibles a licuefacción pueden ser identificadas de acuerdo con sus características geomorfológicas, tipo y edad de los depósitos geológicos, y profundidad del nivel freático.

Un terremoto mayor podría causar una pérdida significativa de vidas y la interrupción de los servicios de las instalaciones críticas localizadas en el municipio, destrucción de infraestructura y la falta de disponibilidad de otros servicios imprescindibles. En síntesis, un terremoto fuerte puede afectar severamente las estructuras, represas, e infraestructura provocando pérdidas de vida catastrófica, principalmente, en áreas de alta densidad poblacional. A esos efectos, se ha desarrollado esta evaluación de riesgos a modo de identificar áreas susceptibles a sufrir mayor impacto por un evento de peligro y de ese modo diseñar estrategias de mitigación atemperadas a las necesidades del municipio. Por ejemplo, incentivando proactivamente el desarrollo de estructuras sismo-resistentes, inspeccionando las condiciones de las instalaciones críticas del municipio y adiestrando a las comunidades sobre cómo prepararse antes, durante y después de este evento.

El terremoto ocurrido el 7 de enero de 2020, de magnitud M6.5, evidenció los riesgos que trae consigo la ocurrencia de este peligro natural, principalmente, por las deficiencias estructurales de los desarrollos en

Puerto Rico, la falta de educación y concientización de la ciudadanía y por el continuo desarrollo de zonas con altos índices de licuación. Todos estos factores, sumado a la intensidad de los eventos de terremoto y las condiciones en que se encuentra la infraestructura de servicios en Puerto Rico, ocasionan que se suscite un incremento en el número de pérdidas de vida y propiedad en el municipio, principalmente en las áreas con altos índices de licuación o donde las estructuras no están construidas conforme a los códigos de construcción. No obstante, la inusual serie de terremotos en la región sur de la Isla comenzó en la noche del 28 de diciembre de 2019, con temblores cuyas magnitudes varían entre 4.7, 5.1 y 6.5.

Este evento de peligro impactó y afectó directamente al Municipio de Juana Díaz. No obstante, en comparación con los pueblos vecinos, Juana Díaz no experimentó daños dramáticos, pero sí se han afectado estructuras públicas, residencias y propiedades privadas.

Proactivamente, el municipio se dio a la tarea de recopilar datos sobre los daños tanto a la propiedad privada y municipal con el personal de Manejo de Emergencias, Planificación e Ingeniería, así como el establecimiento de un refugio principal en el área de la pista atlética del municipio. Además, el municipio activó una línea para que los ciudadanos pudieran reportar daños por el terremoto.

Por otra parte, se incluyen las cifras de las reclamaciones de daños a propiedades presentadas a la Oficina del Comisionado de Seguros (OCS), cuyo propósito principal es fiscalizar a la industria de seguros para que den estricto cumplimiento a las disposiciones del Código de Seguros de Puerto Rico, su Reglamento, la Carta de Derechos del Consumidor de Seguros y las obligaciones pactadas al suscribir un contrato de seguros. De conformidad, los siguientes datos fueron provistos a la Junta de Planificación y al municipio.

Tabla 26: Reclamaciones de daños en propiedades – Municipio de Juana Díaz

NFIP	Reclamaciones con Pérdida Repetitiva	DSE Inundaciones	DSE Vientos	DSE Deslizamientos	DSE Terremotos	Pólizas con Cubierta por Inundaciones
0	38	0	0	0	732	56

Fuente: Oficina del Comisionado de Seguros de Puerto Rico (OCS) (21 de julio de 2022)

En el caso del Municipio de Juana Díaz, existen varias estructuras con reclamaciones, de las cuales setecientos treinta y dos (732) fueron causadas como resultado de eventos de terremotos. De estas, treinta y ocho (38) son reclamaciones con pérdida repetitiva, de las cuales treinta y ocho (56) tienen póliza con cubierta para inundaciones (véase sección 4.5.4.3 para más detalles). Es importante puntualizar la alta incidencia de daños y/o reclamaciones por terremotos ocurridos en el municipio, que se retrotraen a los eventos recientes de movimiento sísmico al sur de la Isla y sentidos en Juana Díaz.

4.5.3.4 Cronología de eventos de peligro

Los eventos de terremotos ocurren naturalmente a diario, no obstante, es la magnitud de las ondas sísmicas lo que ocasiona que un terremoto cobre especial interés. Es decir, entre mayor es la magnitud de un terremoto, mayor es el impacto que tiene sobre la región que se ve afectada. Los eventos de terremoto pueden ser muy peligrosos, toda vez que provocan gran destrucción y pérdidas de vida en determinada región. Los municipios de Puerto Rico se encuentran cercanos a zonas sísmicas como la Trinchera de Puerto Rico, el Cañón de la Mona, Fosa de Anegada, Trinchera de Muertos y el sistema meridional de fallas de Puerto Rico. Consecuentemente, la Isla ha experimentado diversos eventos de terremoto. En el área sureste de Puerto Rico se encuentra como fuente de sismicidad las fallas sísmicas

Municipio de Juana Díaz - Plan de Mitigación contra Peligros Naturales

localizadas en la Depresión de las Islas Vírgenes y Anegada. En el área suroeste de la Isla se encuentra, además, la falla de Punta Montalva (Roig Silva, 2010) que ha experimentado un alza significativa en actividad sísmica.

Según la Red Sísmica de Puerto Rico en su informe de Sismicidad anual en Puerto Rico e Islas Vírgenes, se han identificado varios eventos de terremotos que han afectado a la Isla con posibilidad de afectar la región de Juana Díaz, a partir del 2012 al presente:

Tabla 27: Cronología de eventos de peligro - Terremoto

Año	Descripción del evento
2022	<p>Continúa la secuencia sísmica del Sursuroeste Puerto Rico que comenzó a partir del 28 de diciembre de 2019. Desde su comienzo al reporte del mes de marzo de 2022 de la Red Sísmica de Puerto Rico, se habían registrado 19,436 temblores asociados a la misma. En dicho reporte se habían documentado un total de 1,502 eventos para el 2022, de los cuales 30 se reportaron sentidos. Las regiones con mayor actividad sísmica durante marzo de 2022 fueron el Sur de Puerto Rico y al Sur de Puerto Rico.</p> <p>El 23 de marzo de 2022, se sintió un temblor de magnitud 3.39 cuya intensidad máxima estimada fue en Il Juana Díaz, PR, en la Región de la Trinchera de Muertos. Sin embargo, no hubo Aviso, Advertencia o Vigilancia de tsunami para Puerto Rico.</p>
2021	<p>Durante este año continuó la secuencia sísmica del Sursuroeste Puerto Rico que comenzó a partir del 28 de diciembre de 2019. Según información de la Red Sísmica de Puerto Rico, esta secuencia podría continuar por meses y/o hasta años.</p> <p>El 10 de enero de 2021, en el Municipio de Juana Díaz se registró un temblor de magnitud 3.5. El movimiento telúrico tuvo una profundidad de 4km y se sintió a las 2:19 p.m. con una intensidad máxima de III. Sin embargo, no hubo Aviso, Advertencia o Vigilancia de tsunami para Puerto Rico.</p>
2020	<p>El 2020 fue sido un año con gran actividad sísmica. Un terremoto de magnitud 5.8 se registró el 6 de enero de 2020, y otro de 6.4 el 7 de enero de 2020 a 8 km de Indios, Puerto Rico. Es meritorio aclarar que, a partir del evento de 4.7 (registrado el 28 de diciembre de 2019), al 22 de octubre de 2020 se han sentido, aproximadamente, sobre 1,200 M 2.0+ temblores en la Isla.⁴⁰</p> <p>La actividad tectónica en Puerto Rico está dominada por la convergencia entre las placas de América del Norte y el Caribe, con la Isla comprometida entre las dos. Al norte de Puerto Rico, América del Norte subduce debajo de la placa del Caribe a lo largo de la trinchera de Puerto Rico. Al sur de la Isla, y al sur del terremoto del 7 de enero, la corteza superior de la placa del Caribe se subduce debajo de Puerto Rico en el Canal de Muertos. No obstante, el terremoto del 6 de enero, y otros eventos recientes, están ocurriendo en la zona de deformación, costa afuera, unida por la falla de Punta Montalva en tierra y el cañón de Guayanilla en alta mar⁴¹.</p> <p>Entre el 28 de diciembre de 2019 y el 23 de enero de 2020, el sur de Puerto Rico registró 90 movimientos sísmicos de magnitud 4.0 M o más, incluyendo el movimiento sísmico de magnitud 6.5 M ocurrido el 7 de enero de 2020, según el USGS. Estos movimientos</p>

⁴⁰ Esto incluye, entre otros, el sismo de magnitud 5.0 el 29 de diciembre de 2019 y sus réplicas, el sismo de magnitud 5.8 el 6 de enero de 2020 y sus réplicas, así como el sismo de magnitud 6.4 el 7 de enero de 2020 y sus réplicas. *United States Geological Survey 2020*, La duración potencial de las réplicas del terremoto 2020 del suroeste de Puerto Rico

⁴¹ *United States Geological Survey 2019, Puerto Rico Tectonic Summary*

Municipio de Juana Díaz - Plan de Mitigación contra Peligros Naturales

Año	Descripción del evento
	telúricos llevaron a que las autoridades estatales solicitan una declaración de desastre de parte del presidente de los Estados Unidos. Dicha Declaración de Desastre fue emitida el 16 de enero de 2020 bajo el número DR-4473. El Municipio de Juana Díaz fue incluido dentro de los municipios designados a recibir fondos de Asistencia Individual, así como de Asistencia Pública por parte de FEMA.
2019	Durante el 2019, la RSPR localizó un total de 6,510 sismos en la Región de Puerto Rico e Islas Vírgenes (nuestra área de responsabilidad sísmica, entre las latitudes 17°N–20°N y las longitudes 63.5°O– 69°O). En comparación con el año 2018 (3,974 sismos) la sismicidad detectada y localizada en el 2019 aumentó. El 2019 culminó con 2,536 temblores más que el año anterior. En el 2019, el mes de mayor actividad fue diciembre con 1,291 temblores, mientras que en agosto se observó la menor sismicidad con 303 sismos. La región con la mayor sismicidad registrada durante el 2019 fue el Cañón de Mona con 1,288 eventos sísmicos, seguida por la región Al Sur de Puerto Rico con 885 sismos (tabla 3). Las profundidades de los temblores variaron desde 1 km a 191 km y las magnitudes variaron de 0.34 Md a 6.0 Mw. Del total de terremotos del 2019, 70 fueron reportados como sentidos. El 28 de diciembre de 2019, inició un periodo de actividad sísmica activo, registrándose un terremoto de magnitud 4.7, seguido por otro de 5.0. varias horas después al sur de la Isla.
2018	Durante el 2018, la RSPR localizó un total de 3,974 sismos en la Región de Puerto Rico e Islas Vírgenes (nuestra área de responsabilidad sísmica, entre las latitudes 17°N–20°N y las longitudes 63.5°O– 69°O). En comparación con el año 2017 (3,129 sismos), la sismicidad detectada y localizada aumentó con 845 temblores más que en el año anterior. En el 2018, el mes de mayor actividad fue diciembre con 549 temblores, mientras que en febrero se observó la menor sismicidad con 227 sismos. La región con la mayor sismicidad registrada durante el 2018 fue la Región al Sur de Puerto Rico con 412 eventos sísmicos, seguida por la Zona de Falla de los 19°N con 349 sismos. Las profundidades de los temblores variaron desde 2 km a 185 km y las magnitudes variaron de 0.63 Md a 4.67 Md. Del total de terremotos del 2018, 29 fueron reportados como sentidos dentro de nuestra área de responsabilidad.
2017	Durante el 2017, la RSPR localizó un total de 3,129 sismos en la Región de Puerto Rico e Islas Vírgenes (nuestra área de responsabilidad sísmica, entre las latitudes 17°N–20°N y longitud 63.5°O–69°O). En comparación con el año 2016 (3,948 sismos), la sismicidad detectada y localizada disminuyó en un 20%, o sea 819 temblores menos que en el año anterior. En el 2017, el mes de mayor actividad fue abril con 518 temblores, mientras que en octubre se observó la menor sismicidad con 48 eventos sísmicos. La región con la mayor sismicidad registrada, durante el 2017, fue la Zona Sísmica del Sombrero con 856 eventos sísmicos, seguida por la Plataforma de las Islas Vírgenes con 327 sismos. Las profundidades de los temblores variaron desde 1 km a 180 km y las magnitudes variaron de 0.85 Md a 4.8 Mb. Del total de terremotos del 2017, 24 fueron reportados como sentidos dentro de nuestra área de responsabilidad.
2016	Durante el 2016, la RSPR localizó un total de 3,947 sismos en la Región de Puerto Rico e Islas Vírgenes (nuestra área de responsabilidad sísmica, entre las latitudes 17°N–20°N y longitud 63.5°O–69°O). En comparación con el año 2015 (3,235 sismos), la sismicidad detectada y localizada aumentó en un 22.0%, o 712 temblores más que en el año anterior. En el 2016, el mes de mayor actividad fue septiembre con 566 temblores, mientras que en marzo se observó la menor sismicidad con 169 sismos. La región con la

Año	Descripción del evento
	<p>mayor sismicidad registrada durante el 2016 fue la Zona Sísmica del Sombrero con 973 eventos sísmicos, seguida por la Plataforma de las Islas Vírgenes con 497 sismos. Las profundidades de los temblores variaron desde 1 km a 177 km y las magnitudes variaron de 0.76 Md a 4.6 Ml. Del total de terremotos del 2015, 28 fueron reportados como sentidos dentro de nuestra área de responsabilidad.</p>
2015	<p>Durante el 2015, la RSPR localizó un total de 3,235 sismos en la Región de Puerto Rico e Islas Vírgenes (nuestra área de responsabilidad sísmica, entre las latitudes 17°N–20°N y longitud 63.5°O–69°O). En comparación con el año 2014 (3,420 sismos), la sismicidad detectada y localizada disminuyó en un 5.4%, o 185 temblores menos que en el año anterior. En el 2015, el mes de mayor actividad fue julio con 473 temblores, mientras que en abril se observó la menor sismicidad con 157 sismos. La región con la mayor sismicidad registrada durante el 2015 fue la Zona Sísmica del Sombrero con 588 eventos sísmicos, seguida por la Zona de la Falla de los 19°N con 477 sismos. Las profundidades de los temblores variaron desde 1 km a 211 km y las magnitudes variaron de 0.80 Md a 4.80 Md (magnitud de duración). Del total de terremotos del 2015, 23 fueron reportados como sentidos dentro del área de responsabilidad.</p>
2014	<p>Durante el 2014, la RSPR localizó un total de 3,420 sismos en el área de responsabilidad (ADR) conocida como la Región de Puerto Rico y las Islas Vírgenes (latitud 17.00° a 20.00°N y longitud 63.50° a 69.00°O). En comparación con el año 2013 (2,293 sismos), la sismicidad detectada y localizada aumentó en un 49%, estos son 1,127 temblores más que el año anterior. En este año el mes de mayor sismicidad fue enero con 709 temblores y el mes de menor sismicidad fue noviembre con 192 sismos. Del total de la sismicidad del 2014, 29 temblores (0.85%) fueron reportados como sentidos, todos fueron localizados dentro de nuestra AOR. Las magnitudes (Md) de los eventos sísmicos calculadas para este año por la RSPR variaron de 1.0 a 6.4 aunque para los eventos sentidos las mismas variaron de 2.53 Md a 6.4 Mwp. Durante el 2014 las profundidades variaron entre 1 km a 182 km, mientras que para los sismos sentidos fueron desde 6 km a 134 km. Los sismos con profundidades de 0 a 25 km fueron los más frecuentes con 1,385 temblores, mientras que los sismos entre los 175 km y 200 km fueron los de menor ocurrencia este año. La región con mayor sismicidad registrada durante el 2014 fue la Zona de la Falla de los 19°N con 905 eventos sísmicos, seguida por la Zona Sísmica del Sombrero con 483 sismos.</p>
2013	<p>Durante el 2013, la RSPR localizó un total de 2,293 sismos en la Región de Puerto Rico y las Islas Vírgenes (latitud 17.00° a 20.00°N y longitud 63.50° a 69.00°O). En comparación con el año 2012 (2,852 sismos), la sismicidad detectada y localizada disminuyó en un 20%, estos son 559 temblores menos que el año anterior. En este año el mes de mayor sismicidad fue septiembre con 272 temblores y el mes de menor sismicidad fue febrero con 114 sismos. Del total de la sismicidad del 2013, 44 temblores (1.92%) fueron reportados como sentidos, todos fueron localizados dentro de la Región de Puerto Rico y las Islas Vírgenes. Las magnitudes de los eventos sísmicos calculadas para este año por la RSPR variaron de 1.0 a 5.12 aunque para los eventos sentidos las mismas variaron de 2.36 a 5.12. Durante el 2013 las profundidades variaron entre 1 km a 182 km, mientras que para los sismos sentidos fueron desde 4 km a 112 km. La región con mayor sismicidad registrada durante el 2013 fue la Zona Sísmica del Sombrero con 504 eventos sísmicos, seguida por la Plataforma de las Islas Vírgenes con 246 sismos. A través de su programa educativo, la RSPR impactó durante el año 2013 a 14,099 personas en Puerto Rico e Islas Vírgenes Americanas y Británicas.</p>

Año	Descripción del evento
2012	Durante el 2012, la RSPR localizó 2,852 sismos en el área local (Región de Puerto Rico y las Islas Vírgenes: latitud 17.00° a 20.00°N y longitud 63.50° a 69.00°O), 586 temblores más que en el año anterior. Del total de la sismicidad, 40 temblores fueron reportados como sentidos, de los cuales 37 fueron localizados en nuestra región. Las magnitudes de los eventos sísmicos calculadas para este año por la RSPR variaron de 1.11 a 5.20, aunque para los eventos sentidos las mismas variaron de 2.79 a 5.3. En cuanto a las profundidades estuvieron distribuidas entre 1 a 186 km, mientras que para los sismos sentidos fueron desde 4 km a 180 km. El mes de mayor sismicidad fue septiembre con 836 temblores y el mes de menor sismicidad fue enero con 87 sismos. La región con mayor sismicidad registrada durante el 2012 fue la Trinchera de Puerto Rico con 953 eventos sísmicos, seguida por la Zona Sísmica del Sombrero con 568 sismos y la Plataforma de Islas Vírgenes con 278 temblores. A través de su programa educativo, la RSPR impactó durante el año 2012 a 14,917 personas en Puerto Rico e Islas Vírgenes Americanas y Británicas.

Fuente: *Red Sísmica de Puerto Rico, 2022*

Para obtener una lista detallada de los sismos localizados por la RSPR al presente, o cualquier información relacionada a terremotos y tsunamis, en la Región de Puerto Rico e Islas Vírgenes puede visitar el Catálogo General de Sismos de la RSPR en el portal electrónico oficial de redsismica.uprm.edu. Conforme a la información provista en el portal, se define un sismo significativo como uno con magnitud mayor a 3.5 en la región de Puerto Rico, mayor a 6.0 en la región del Atlántico o un sismo reportado como sentido.

4.5.3.5 Probabilidad de eventos futuros

Según se desprende de los estudios de vulnerabilidad, la probabilidad de que ocurra un terremoto varía de 33% a 50%⁴² de una sacudida fuerte (Intensidad VII o más en la Escala Mercalli modificada) para diferentes partes de Puerto Rico dentro de un periodo de (50) cincuenta años. (Red Sísmica de Puerto Rico, 2019) A su vez, esto va a incidir sobre la probabilidad de ocurrencia de este peligro en el municipio. Es importante puntualizar que los terremotos no se pueden predecir a pesar de los esfuerzos de la comunidad científica por anticipar la ubicación, hora o la magnitud de un evento de terremoto en una región determinada (Red Sísmica de Puerto Rico, 2019). No obstante, debido a la alta actividad sísmica en las costas al sur de Puerto Rico y movimientos sísmicos recientes, se puede inferir que la probabilidad de ocurrencia de un evento de terremoto es moderada.

A medida que continúen ocurriendo eventos de terremoto de magnitud y/o recurrencia significativa, similares a los que se han estado sintiendo en la Isla a partir de diciembre 2019, se hace evidente que estos incidirán sobre la vulnerabilidad poblacional y de estructuras habidas en el municipio. Asimismo, las cifras de pérdida de vida e individuos lesionados, así como cientos de millones de dólares en pérdidas de propiedad por daños ocasionados a la infraestructura, irán en aumento. Esto se debe a que el número de individuos y estructuras expuestas al peligro de terremoto ha incrementado en comparación a eventos anteriores. Es por ello que, se debe prestar particular atención a este peligro e implementar estrategias de mitigación para evitar la pérdida de vida y propiedad futura.

⁴² Este estudio probabilístico realizado por el doctor William McCann fue realizado en el 1987. Posteriormente, una investigación del Servicio Geológico de los Estados Unidos en el 2003 reveló que el área Oeste-Suroeste de Puerto Rico se encuentra más susceptible a la ocurrencia de terremotos fuertes.

A modo de ejemplo, según la página oficial de FEMA, bajo el DR-4473, cuyo periodo de incidente data del 28 de diciembre de 2019 al 3 de julio de 2020, donde se incluyen unos treinta y cuatro (34) municipios de la Isla bajo esta Declaración de Desastre, al día 20 de julio de 2022, se han aprobado 14,239 solicitudes para asistencia individual y un total de \$76,793,362.33 para el programa individual y de vivienda, siendo \$74,581,206.96 asignados a asistencia para vivienda, así como \$2,212,155.37 en subsidios de asistencia para otras necesidades. Asimismo, se han asignado \$691,112,201.92 para asistencia pública, de los cuales se contemplan catorce (14) municipios. Al momento, se han asignado \$12,026,361.17 para asistencia para la mitigación de riesgos (HMGP). Cabe señalar que, el Municipio de Juana Díaz ha sido recipiente de fondos de Asistencia Individual, así como Pública.

Las secuencias de terremotos pueden durar semanas, años o décadas, en lugar de ocurrir como un solo evento o temporada. Las réplicas son terremotos que se desencadenan por terremotos anteriores, y se agrupan en el tiempo y en el espacio alrededor de sus terremotos causales, a menudo llamados terremotos principales. El primer terremoto de magnitud 5 o mayor, en una secuencia que incluye 10 terremotos de esa magnitud o mayor, ocurrió el 28 de diciembre de 2019. El mayor de ellos ha sido un terremoto de magnitud 6.4 sentido el 7 de enero de 2020, mayormente afectando al suroeste de la Isla.

Es importante recalcar que, el Municipio de Juana Díaz fue contemplado bajo esta Declaración de Desastre, bajo las categorías de Asistencia Individual y Asistencia Pública. Por lo que, las personas y familias del municipio fueron elegibles para recibir ayuda para servicios directos y financieros, así como asistencia para trabajos de emergencia y para la reparación o el reemplazo de instalaciones dañadas por el desastre por tratarse de un área designada por FEMA.

El informe titulado “La duración potencial de las réplicas del terremoto 2020 del suroeste de Puerto Rico” del USGS, estima por cuánto tiempo habrá réplicas después de una secuencia de terremotos que comenzaron en la costa suroeste de Puerto Rico en diciembre de 2019. Las personas en el área afectada por las réplicas pueden sentir diariamente temblores de magnitud 3 durante los próximos 2 a 6 meses. Se espera que la tasa de réplicas disminuya, pero aún pueden sentir tales temblores semanalmente entre 1.5 años y una década. Sus hallazgos se resumen en lo siguiente:

- La probabilidad anual de tener una o más réplicas de magnitud 5 o mayor se mantendrá por encima del 25 por ciento durante una década o más.
- La probabilidad anual de una réplica de magnitud 6 o mayor se mantendrá por encima del 25 por ciento durante 3 meses a 3 años.
- Dentro del próximo año, hay una probabilidad del 20-30 por ciento de una réplica tan grande como la principal o mayor.
- Dentro del próximo año, hay una probabilidad del 5-10 por ciento de un terremoto de magnitud 7 o mayor.
- Es probable que las réplicas futuras se ubiquen donde ya se han producido réplicas, dentro de unos 30 kilómetros (aproximadamente 20 millas) del epicentro del terremoto principal de magnitud 6.4.
- Los cambios en el comportamiento de la secuencia de réplicas, incluida la aparición de una nueva réplica grande, podrían requerir nuevos estimados.

En general, las áreas costeras son las que están expuestas a mayor peligro. Las razones para esto son las siguientes:

- Están próximas a fallas submarinas activas.
- Pueden ser afectadas por tsunami.
- Las ondas sísmicas pueden aumentar al llegar a las costas.
- Existe gran probabilidad de ocurrencia de licuaciones en los lugares arenosos costeros.

Estos hallazgos son tomados en consideración por el Municipio de Juana Díaz para el desarrollo de estrategias de mitigación, con especial énfasis en el diseño de programas educativos que promuevan la enseñanza sobre la importancia de que cada residente adopte medidas de mitigación en sus hogares y comercios, ya sean medidas de mitigación estructurales como no estructurales, así como el cumplimiento con los requisitos de construcción vigentes. Igualmente, el Municipio de Juana Díaz reconoce la importancia de que el Departamento de Educación inicie, con carácter de urgencia, un programa para identificar aquellos planteles escolares que necesitan adaptarse como sismo-resistentes. De igual forma, el municipio incluye como estrategia de mitigación la inspección de las instalaciones críticas del municipio y modificar aquellas que necesiten habilitarse como sismo-resistentes a base de los códigos de construcción vigentes.

4.5.4 Inundación - Descripción del peligro

Las inundaciones son comúnmente el resultado de una precipitación excesiva (FEMA, 1997) y se pueden clasificar en dos (2) categorías: (1) inundaciones generales, que ocurren cuando cae precipitación sobre la cuenca de un río durante un largo período de tiempo, en combinación a la acción de olas inducida por tormentas, y las (2) inundaciones repentinas, producto de precipitación sobre promedio en un período corto de tiempo localizada sobre una ubicación en particular. La severidad de un evento de inundación se determina típicamente por una combinación de varios factores, incluyendo la topografía y fisiografía del arroyo o cuenca del río, las precipitaciones y los patrones meteorológicos, las condiciones recientes de saturación del suelo, y el grado de falta de vegetación o impermeabilidad del suelo.

Las inundaciones generales suelen ser eventos a largo plazo que pueden durar varios días. Los principales tipos de inundación general incluyen las inundaciones fluviales, costeras y urbanas. La inundación ribereña es una función de los niveles de precipitación excesiva y los volúmenes de escorrentía de agua dentro de la cuenca de un arroyo o río. Las inundaciones costeras son típicamente el resultado de una marejada ciclónica, olas impulsadas por el viento y fuertes lluvias producidas por huracanes, tormentas tropicales y otras grandes tormentas costeras. La inundación urbana se produce cuando el desarrollo urbano ha obstruido el flujo natural de agua y ha disminuido la capacidad de los elementos naturales de la superficie para absorber y retener agua de superficie.

La mayoría de las inundaciones repentinas son causadas por tormentas de movimiento lento en un área particular, o por fuertes lluvias asociadas con huracanes y tormentas tropicales. (NMEAD, 2021) No obstante, los eventos de inundaciones repentinas también pueden ocurrir luego del fallo de una represa o dique luego de minutos u horas de grandes cantidades de lluvia, o por la liberación repentina de agua en el lugar de una cuenca de retención u otra instalación de control de aguas pluviales. A pesar de que las inundaciones repentinas ocurren más a menudo a lo largo de los arroyos de montaña, también pueden ocurrir en áreas urbanizadas en las cuales gran parte del suelo está cubierto por superficies impermeables.

La inundación periódica de tierras adyacentes a los ríos, arroyos y costas, áreas conocidas como llanuras aluviales, es un acontecimiento natural e inevitable que se puede esperar que ocurra en base a los intervalos de recurrencia establecidos. El intervalo de recurrencia de una inundación se define como el intervalo de tiempo promedio, en años, entre un evento de inundación de una magnitud particular y una inundación igual o mayor. La magnitud de inundación aumenta con el aumento del intervalo de recurrencia.

Las llanuras aluviales se designan por la frecuencia de una inundación que es lo suficientemente grande para cubrir las completamente. Por ejemplo, una llanura aluvial de diez años estaría cubierta durante inundación de diez (10) años y una llanura aluvial de cien años por una inundación de cien años. Las frecuencias de inundación, tales como la inundación de cien (100) años, se determinan utilizando datos del tamaño de todas las inundaciones conocidas para un área y la frecuencia con que las inundaciones de un tamaño particular ocurren. Otra forma de expresar la frecuencia de inundación es la posibilidad de ocurrencia en un año determinado, que es el porcentaje de la probabilidad de inundación cada año. Por ejemplo, una inundación de cien años tiene un porcentaje 1% de probabilidad de ocurrir durante un año determinado y una inundación de quinientos años tiene un 0.2% de probabilidad de ocurrir durante un año determinado.

Inundación por Obstrucción de Sumideros

Otro posible problema de inundación sucede cuando se obstruyen los sumideros de la formación del carso. El término *carso* o *karso* se define a un área o región con una topografía distintiva, formada por la disolución de la roca caliza. Según Recursos de Agua de Puerto Rico, Geología de Puerto Rico – Región del Karso, la Región del Carso o región de los magotes del norte de Puerto Rico es una de las características geológicas y fisiográficas más importante de la Isla.

Desde el foco hidrológico, la Región del Carso es única por su desarrollo en una serie de zonas donde predomina el drenaje subterráneo a través de miles de sumideros de tamaño variado. El balance entre la lluvia y la evapotranspiración actual en estas zonas se infiltra totalmente hacia los dos acuíferos de la región. Además de la Región del Carso del Norte, existen formaciones cársicas en otros lugares de la Isla.

Otros esfuerzos – Seguridad en las Represas

Simultáneamente, existen unos esfuerzos locales, en conjunto con el “*National Dam Safety Program*” (NDSP) de y el “*Collaborative Technical Assistance*” (CTA) de FEMA para propósitos de la inclusión de la seguridad de las represas dentro de las actividades de mitigación de riesgos, y a preparar mejor a la Isla a prevenir o responder efectivamente a las crecidas de las represas durante futuras tormentas, lluvias fuertes y/o eventos de inundaciones, con particular interés en las represas de alto riesgo según identificadas en el Inventario Nacional de Represas (*National Inventory of Dams*) del Cuerpo de Ingenieros del Ejército de los Estados Unidos (USACE), para un total de 35 represas en la Isla.

Como parte de estos esfuerzos, actualmente, FEMA, está brindando capacitación continua a las partes interesadas locales en Puerto Rico, a partir del 2019-2022.

Los embalses son lagos, construidos por el ser humano, con el propósito principal de almacenar agua para el consumo doméstico e industrial, el riego de campos agrícolas, la producción de energía eléctrica y el control de las inundaciones durante eventos extraordinarios de lluvia. En Puerto Rico no hay lagos

naturales. Nuestros embalses, excepto el de Fajardo, se construyeron en la zona montañosa para retener el volumen máximo de agua en el menor espacio superficial posible por lo que nuestros lagos artificiales son profundos y sus orillas tienen un declive precipitado.

Además, ubican en lugares con estabilidad geológica para garantizar su seguridad sísmica. El primer embalse se construyó en 1913 y fue el de Carite, que junto con el de Patillas y Guayabal en Juana Díaz (1914) constituyó el primer sistema de riego de la costa sur. El agua contenida en el embalse proviene de la lluvia y de un río y sus tributarios. A través del año la lluvia varía significativamente, con un periodo de sequía que normalmente se extiende desde enero hasta marzo o abril, seguido de intensos aguaceros en mayo y junio, y un segundo periodo de lluvias intensas desde septiembre hasta el final del año. Los embalses son la fuente de agua más importante en Puerto Rico.⁴³

Esto es de particular interés debido a que en el municipio se supe de la represa o embalse Toa Vaca, administrado por la AAA. Con un área superficial de 1.24 millas cuadradas, el embalse de Toa Vaca es el de mayor capacidad en la Isla y es la fuente de agua potable principal en sectores de Ponce, Villalba, Juana Díaz y parte de Coamo. Se encuentra localizado físicamente en Villalba, pero su represa descarga en el Lago Guayabal.

A su vez, la Autoridad de Energía Eléctrica (AEE-PREPA), quien tiene a cargo la administración del sistema de generación, ha identificado trabajos de proyectos propuestos de mejoras o mitigación programados o en construcción por la AEE en la Represa Guayabal y el Canal de Juana Díaz, incluyendo el proyecto de sistemas de alertas tempranas, así como la reparación de piezas dañadas, remoción y disposición de sedimentos, y otros.

Estos embalses son de particular importancia debido a que son muy importantes para el suministro de agua a toda la región. Su potencial de colapso, de ocurrir algún desperfecto en su funcionamiento o cualquier otro tipo de emergencia en la represa puede afectar a miles, no tan solo a los residentes del municipio. Similarmente, un evento de sequía que afecte el racionamiento de agua en dicho embalse puede impactar y afectar al Municipio de Juana Díaz (Véase sección 4.5.2). Este colapso, además, pudiera deberse a un evento fuerte sísmico que afecte la represa (Véase sección 4.5.3).

4.5.4.1 *Área geográfica afectada*

El Municipio de Juana Díaz cuenta con una zona de inundabilidad de 7,761 cuerdas, conforme al área inundable en los mapas FIRM. Por su parte, los niveles de inundación base recomendados ABFE, muestran el nivel de inundación que toda nueva construcción o mejora sustancial debe considerar, teniendo Juana Díaz 8,350 cuerdas de inundabilidad. Al comparar los mapas FIRM y los nuevos mapas ABFE de FEMA del municipio, la zona de inundación aumentó un 8%.

La Figura 11 y la Figura 12 ilustran las áreas geográficas del Municipio de Juana Díaz que se verían afectadas por un evento de inundación. Cada una de las figuras muestra eventos de retorno de 100 y 500 años, a base de una inundación por profundidad medida en pies.

⁴³

https://www.recursosaguapuertorico.com/Los_Embalses_en_Puerto_Rico__2004__por_Jorge_F__Ortiz__Ferdinand_Qu__ones_y_otros.pdf

Como norma general, a mayor incremento de años de retorno, mayor es la magnitud del evento, pero menor es la probabilidad de ocurrencia de este tipo de evento. Ello significa, que un evento de magnitud de un retorno de 100 años tiene un por ciento (1%) de probabilidad que ocurra en el año. Por su parte, una inundación de retorno de 500 años, que, por lo general, es un evento de mayor magnitud, tiene un punto dos por ciento (.2%) de ocurrencia en un año. No obstante, es importante puntualizar que esta estimación no excluye que un evento de determinado retorno o magnitud ocurra en más de una ocasión en un año determinado. Consecuentemente, si se suscitan varios eventos de determinada magnitud en un año determinado, podría ocasionar que ese tipo de evento y magnitud se reclasifique a un periodo de retorno de menos años y mayor probabilidad de ocurrencia durante determinado año.

Para el Municipio de Juana Díaz es imperativo mantener en perspectiva la posibilidad de que los ríos que atraviesan su jurisdicción son: Ríos Cañas, Descalabrado, Guayo, Toa Vaca, Inabón y Jacaguas, se puedan salir de sus cauces y entrar en las residencias, como sucedió durante el huracán Hortense en 1996.

En el Plan 2020 se documentó que como regla general en el Municipio de Juana Díaz se esperaba inundaciones repentinas si en el área hidrográfica caen unas tres (3) pulgadas de lluvia en tres (3) horas (a razón de una (1) pulgada por hora).⁴⁴

A continuación, se presenta una lista de los lugares que se han visto afectados por eventos de inundación en el Municipio de Juana Díaz y que además fueron identificados durante la actualización del Plan en el 2020:

Tabla 28: Áreas identificadas de riesgo en el Municipio de Juana Díaz⁴⁵

Barrio	Sector	Descripción del Evento
Bo. Río Cañas Arriba	Sector Provincia	Puente se inunda.
Bo. Río Cañas Abajo	Sector Gandules	Quebradas y ríos se salen de su cauce.
Bo. Capitanejo	Sector Camboya Sector Galicia Sector Arús Comunidad Manzanilla	Quebradas y ríos se salen de su cauce. Desembocadura del Río Jacaguas.
Bo. Sabana Llana	Sector La Plena	Escorrentías de aguas.
	Sector Aguilita	Quebradas y ríos se salen de su cauce.
Bo. Amuelas	Sector Guanábano	Puente se inunda e incomunica comunidad.
	Sector Piedra Aguzá Sector Las Palmas	Escorrentías de aguas.
Bo. Cayabo	Sector Agustinillo 1 Sector Agustinillo 2	Quebradas y ríos se salen de su cauce.

⁴⁴ Revisión del Plan Multirriesgo de Mitigación 2020, Municipio de Juana Díaz, página 74.

⁴⁵ Revisión del Plan Multirriesgo de Mitigación 2020, Municipio de Juana Díaz, página 81.

Municipio de Juana Díaz - Plan de Mitigación contra Peligros Naturales

	Sector La Atómica	
	Sector Cayabo	Puente se inunda e incomunica comunidad.
Bo. Collores	Sector Pastillo Sector Guaraguao Sector El Cruce Sector Los López	Puente se inunda e incomunica comunidad.
	Sector San Carlos	Escorrentías de aguas.
Bo. Guayabal	Sector Parcelas Sector Cuevas Sector Tocado Sector Pastillo	Quebradas y ríos se salen de su cauce.
	Calle 1 Calle 6 Sector Cuevitas	Escorrentías de aguas.

Durante la primera reunión de la comunidad, un ciudadano mostró preocupación por una calle que antes no se inundaba en el sector Tijeras. Además, existe la preocupación por parte de la ciudadanía respecto el peligro al que se exponen cerca de 500 familias en los barrios Arús, Manzanilla y Galicia en caso del desbordamiento del lago Guayabal al alcanzar su capacidad máxima. Para atender esta situación, el municipio ha presentado la acción de mitigación PE-23. Véase Apéndice B.6.8, donde se documenta una noticia publicada en el Periódico Primera Hora el 19 de septiembre de 2022. Similarmente, se suman los eventos de septiembre y octubre de 2022, donde el Río Inabón se ha salido de su cauce, causando el cierre de la PR-1 (Véase sección 4.5.4.4).

Se presta particular atención a la Comunidad Manzanilla que se ubica en el Barrio Capitanejo, al suroeste de Juana Díaz, en colindancia con Ponce, y está localizada en un área susceptible al peligro de inundación.

El área especial de riesgo de inundación donde se localiza la comunidad está definida como el cauce mayor reglamentario del Rio Jacaguas. En esta área se pronostica que ocurrirán los niveles más altos de inundación y las velocidades mayores al desbordarse el río. El cauce mayor es regulado por razones de seguridad pública y para impedir obstáculos, rellenos, construcciones y mejoras sustanciales que afecten los niveles de inundación esperados por el río.

Entre otras medidas, se ha identificado la reubicación de los residentes como la estrategia de mitigación debido a la exposición de peligros de inundaciones por escorrentía, marejada ciclónica y desbordamiento del río Jacaguas. Estos proyectos de reubicación se iniciaron con asignación de fondos en distintas etapas.⁴⁶

Conforme al PICA, el Municipio de Juana Díaz cuenta con una zona de inundabilidad de 11.78 millas cuadradas de terreno en área inundable, conforme al área inundable en los mapas FIRM. Por su parte, los niveles de inundación base recomendados ABFE, muestran el nivel de inundación que toda nueva construcción o mejora sustancial debe considerar, teniendo Juana Díaz 12.67 millas cuadradas. Al

⁴⁶ Oficina de Planificación Física de la Junta de Planificación, documentado a principios del año 2018.

comparar los mapas FIRM y los nuevos mapas ABFE de FEMA del municipio, la zona de inundación refleja una reducción de 7.60%.⁴⁷

⁴⁷ El Área funcional de Ponce incluye once (11) municipios: Adjuntas, Coamo, Guánica, Guayanilla, Jayuya, Juana Díaz, Peñuelas, Ponce, Santa Isabel, Villalba y Yauco.

Figura 11: Área geográfica del municipio afectada por el peligro de inundación (1% de probabilidad anual)

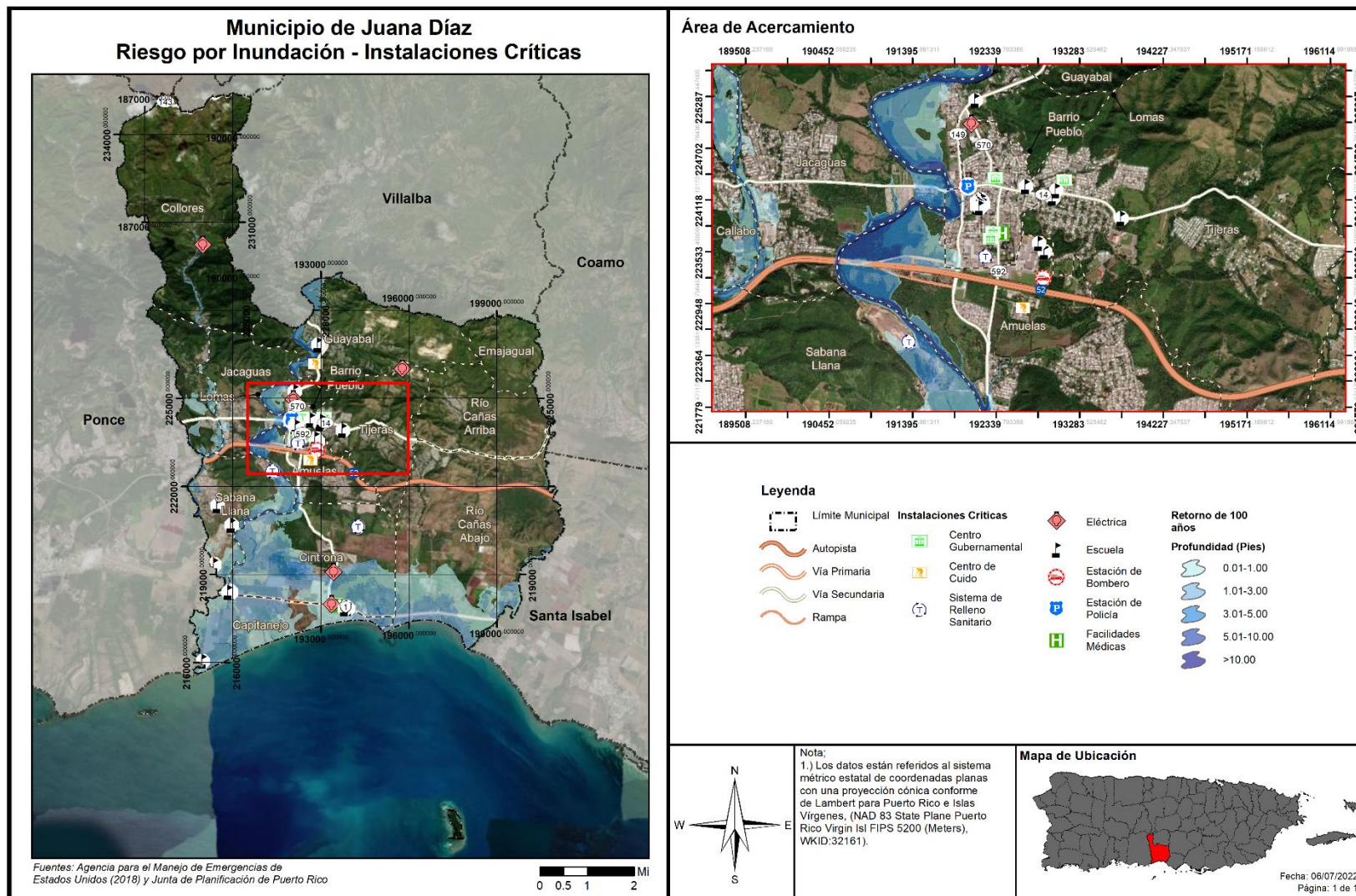
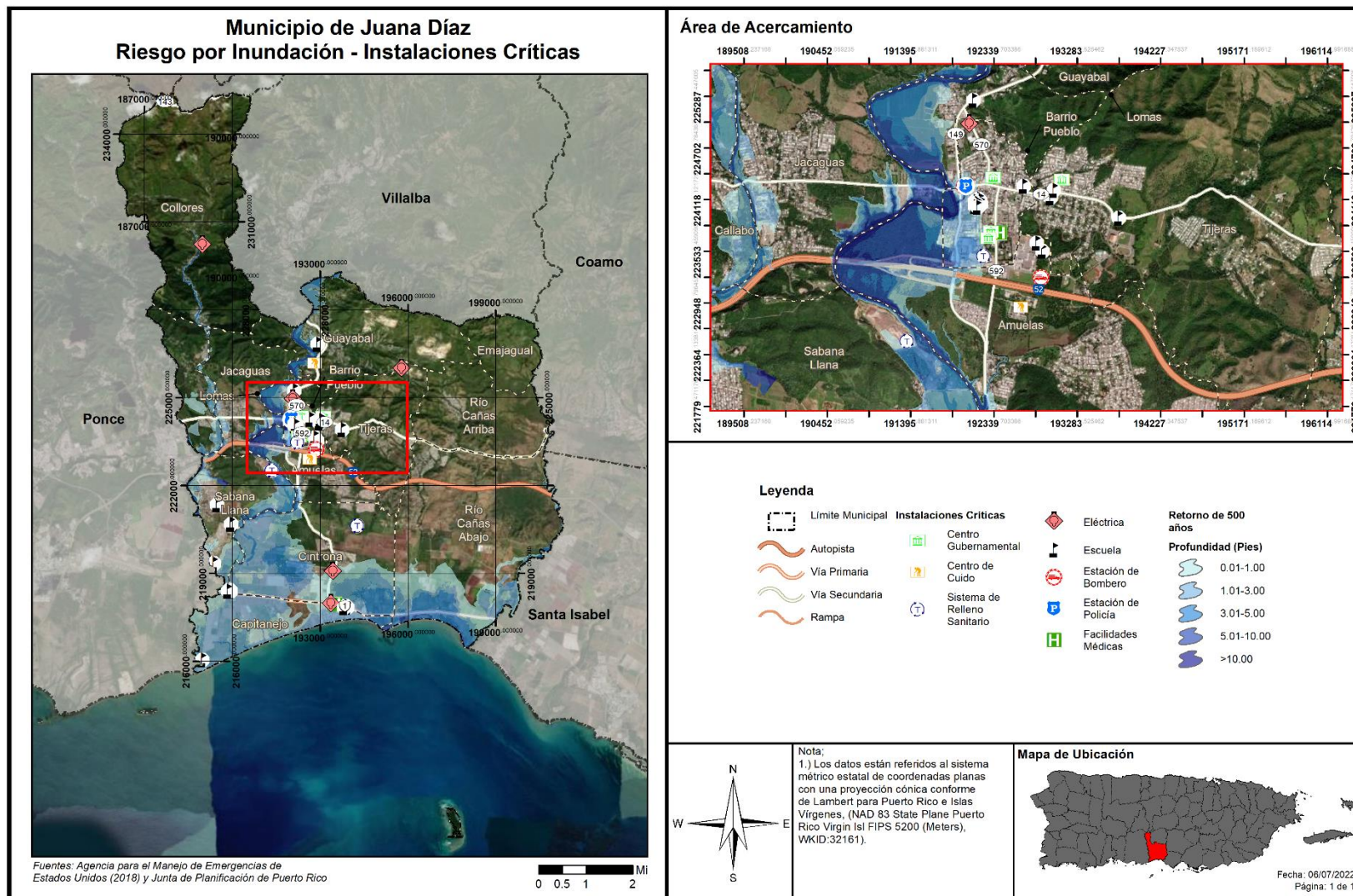


Figura 12: Área geográfica del municipio afectada por el peligro de inundación (0.2% de probabilidad anual)



4.5.4.2 *Severidad o magnitud del peligro*

Entre los meses de mayo a noviembre de cada año, las ondas tropicales y los huracanes, y en menor instancia las vaguadas, que viajan desde el este hacia el área local, son los responsables de la lluvia en el municipio. (NMEAD, 2021) Aunque el impacto de los huracanes en Puerto Rico ha sido catastrófico, gran parte de las situaciones de inundación que ocurren con mayor frecuencia, no tienen que ver con huracanes sino con otros fenómenos de menor intensidad que provocan intensas lluvias.

Las inundaciones pueden ser de aguas calmadas, como cuando se acumula el agua en un lugar específico, o pueden ser de aguas veloces, como las que suceden en ríos, quebradas y otros cuerpos de agua, presentando un alto riesgo para la vida y la propiedad de los residentes en las áreas afectadas.

4.5.4.3 *Impacto a la vida, propiedad y operaciones*

Los eventos de inundaciones pueden representar una de las amenazas atmosféricas más severas, toda vez que a nivel mundial no existe otro evento que ocasione mayores pérdidas de vida. (FEMA, 1997) Esto es así debido a la gran frecuencia de eventos y por el desconocimiento de la población sobre la magnitud de los daños que puede ocasionar, ya sea daños físicos o a la propiedad. Adviértase, la mayoría de las declaraciones de desastres en EE. UU. son relacionadas a los eventos de inundaciones. La gran mayoría de los incidentes ocurridos por inundaciones son las de personas que son arrastradas, con su vehículo, por las corrientes de agua. (FEMA, 1997) Cada año, los estragos de las inundaciones provocan miles de millones de dólares en pérdidas de activos.

Las regiones de mayor densidad poblacional son las áreas que se encuentran en alto riesgo de inundaciones repentinas, toda vez que las construcciones de edificios, carreteras, estacionamientos impermeabilizan la superficie, reduciendo la capacidad del terreno de absorber agua. (NSWL, n.d.)

En cuanto al impacto a la vida, la propiedad y las operaciones, las inundaciones provocan pérdidas de vida, daños a la propiedad, tales como residencias, edificios, infraestructura, agricultura, sistemas sanitarios y de drenaje. Una vez pasa el evento de inundación, los estragos pueden incrementar la ocurrencia de diversas enfermedades como, por ejemplo, la leptospirosis e incrementos en aguas contaminadas. (Malilay, 2000) Las operaciones se ven interrumpidas como consecuencia de los daños ocasionados por las inundaciones a las vías de comunicación e infraestructura esencial, como por ejemplo los servicios de energía eléctrica, servicios de agua, carreteras, puentes, pérdida de cultivos, entre otros. (Ecoexploratorio, 2020)

A modo de ejemplo, tras el paso del huracán María sobre el municipio, setenta (70) familias del sector Agustinillo en el barrio Collores de Juana Díaz quedaron incomunicadas tras la crecida del río Guayo que destruyó el puente que le da acceso a la carretera PR-512. Las embravecidas aguas del río traían consigo troncos, rocas y otros escombros que, al chocar con la estructura de hormigón, la derribaron.

Varios tramos de la carretera PR-512 se afectaron con las lluvias de María. Uno de ellos frente a la escuela Zoilo Gracia, que servía como refugio para 34 personas que perdieron sus casas parcial o totalmente.

En el sector Manzanilla del barrio Capitanejo decenas de casas quedaron bajo agua, tanto por la marejada ciclónica como por el desbordamiento del río Jacaguas. El tablado, ubicado en el sector Pastillo del barrio

Capitanejo, quedó destrozado. Irreconocible. Era uno de los principales atractivos del municipio. A mayor o menor escala, todos los negocios del Paseo Costero del Sur sufrieron daños.

En total, unas 800 personas tuvieron que refugiarse debido al paso del huracán, por lo que el ayuntamiento Juanadino habilitó cuatro escuelas como refugios. Aproximadamente 2,500 familias perdieron sus techos. Para ponerlo en perspectiva, al momento del huracán, Juana Díaz tenía una población de 47,309 habitantes, que residen en unas 20,000 viviendas.⁴⁸

El evento de huracán Fiona también ocasionó inundaciones generalizadas a través del municipio. La zona costanera del municipio se vió mayormente afectada. El municipio se movilizó en preparación del evento para movilizar a los residentes de Manzanilla y otros a zonas más seguras.

Por su parte, la Tabla 29 muestra cuál es el por ciento de probabilidad anual de ocurrencia para cada periodo de retorno:

Tabla 29: Conversión de periodo de recurrencia a probabilidad anual - Inundación

Periodo de recurrencia	Probabilidad anual de ocurrencia
10 años	10%
25 años	4%
50 años	2%
100 años	1%
500 años	0.2%

Fuente: NOAA Atlas 14 Point Precipitation Frequency Estimates, https://hdsc.nws.noaa.gov/hdsc/pfds/pfds_map_pr.html

En la eventualidad de que ocurra acontecimiento de cien (100) años, durante un año en particular, no significa que no pueda ocurrir el próximo año, o que ocurra dos veces en un año. Así las cosas, un acontecimiento de cien años significa que la cantidad de agua que causa una inundación de ese tamaño sólo se espera con una frecuencia de 1% anual. De ocurrir múltiples eventos de lluvia de esa magnitud u otro evento que produzca condiciones con un flujo de agua similar, cada uno se puede considerar un evento de cien años. Si ocurriese un incremento consistente en la cantidad de veces que ocurren eventos que causen inundaciones denominadas bajo el renglón de cien años, cambiaría la probabilidad de ocurrencia a más de 1% anual, reclasificando el riesgo como una inundación de mayor frecuencia.

El Municipio de Juana Díaz cuenta con propiedades aseguradas bajo el *National Flood Insurance Program* (NFIP). Estas propiedades participan del NFIP como comunidad bajo la jurisdicción del Estado Libre Asociado de Puerto Rico. Es decir, el Municipio de Juana Díaz, así como otros 73 municipios en Puerto Rico, participan como una comunidad en el NFIP (Puerto Rico, ELA), cuyo número de identificación de comunidad (CID, por sus siglas en inglés) es el 720000. No obstante, los municipios de Bayamón (720100), Ponce (720101), Carolina (720102) y Guaynabo (720034) participan individualmente. En la sección 4.6.4.8, se abunda sobre cómo el municipio puede utilizar el NFIP como mecanismo de planificación de mitigación. Es importante señalar que todos los municipios dentro de la jurisdicción de Puerto Rico son elegibles para adscribirse a los beneficios y políticas del NFIP, conforme al "*Community Status Book Report*" de FEMA.⁴⁹

⁴⁸ <https://huracanmaria.elnuevodia.com/2017/municipio/juana-diaz/>

⁴⁹ Ver <https://www.fema.gov/national-flood-insurance-program-community-status-book>

La información del NFIP deberá incluir las propiedades que están cubiertas por el NFIP. Al momento, el Municipio de Juana Díaz incluyó propiedades que han sufrido pérdidas repetitivas y/o pérdidas repetitivas severas ubicadas en las áreas de peligro de inundación identificadas, las mismas, al momento, no cuentan con la descripción del tipo de estructuras (residenciales, comerciales, institucionales, entre otras). Incluir dicha información desarrolla la comprensión de la vulnerabilidad de las propiedades afectadas por inundaciones en la jurisdicción y provee mayores probabilidades de cualificar para subsidios de control de inundaciones o prevención a través de los programas de Asistencia de Mitigación para Inundaciones (FMA, por sus siglas en inglés), el Programa de Asistencia para la Mitigación de Riesgos (HMGP, por sus siglas en inglés), Programa de Vivienda y Desarrollo Urbano (HUD), CDBG-DR y otros.

Esta información incluye propiedades que están cubiertas por el NFIP y que hayan sufrido pérdidas repetitivas (en adelante, RL) y/o pérdidas repetitivas severas (en adelante, SRL) localizadas en las áreas de peligro de inundación, según identificadas.

Tabla 30: Pérdidas repetitivas NFIP

Número de Pólizas de NFIP	Número de estructuras con Pérdida Repetitiva (RL)	Número de estructuras aseguradas (RL)	Número de pérdidas (RL)	Número de estructuras con Pérdida Repetitiva Severa (SRL)	Número de estructuras aseguradas (SRL)	Número de Pérdidas (SRL)	Total desembolsado por Pérdidas Repetitivas (RL+SRL)
12	14	1	36	0	0	0	\$156,610.20

Fuente: National Flood Insurance Program (NFIP) PIVOT System, (28 de julio de 2022)

Entre las propiedades cubiertas por el NFIP, el Municipio de Juana Díaz cuenta con propiedades que han sufrido pérdidas por inundaciones de manera repetitiva. El NFIP define una propiedad (o estructura) como una que está expuesta a *pérdidas repetitivas* (RL, por sus siglas en inglés) cuando el NFIP ha tenido que pagar más de \$1,000.00 en pérdidas, en dos ocasiones distintas dentro de un periodo de 10 años.

Según la información provista, Juana Díaz cuenta con 14 estructuras bajo este renglón, de las cuales sólo una (1) está asegurada en este momento. Propiedades dentro del renglón RL han sufrido pérdidas en un total de 36 ocasiones.

De ocurrir cuatro (4) o más reclamaciones de más de \$5,000.00 durante la vida de la estructura, o por lo menos dos (2) reclamaciones que en conjunto sumen a más del valor total de la estructura, el NFIP considera éstas como estructuras expuestas a *pérdidas repetitivas severas* (SRL, por sus siglas en inglés). En estos momentos, el municipio no cuenta con estructuras bajo el renglón de SRL, ni con estructuras bajo SRL que estuviesen aseguradas bajo el NFIP. No se registran propiedades bajo el renglón de SRL con pérdidas.

Tabla 31: Cantidad de pólizas y reclamaciones del NFIP en el Municipio de Juana Díaz por tipo de estructura

Tipo de estructura	Pólizas activas	Cubierta total	Total de reclamos recibidos	Total de reclamos pagos	Total pago
No-residencial	2	\$150,000	23	13	\$320,512

Municipio de Juana Díaz - Plan de Mitigación contra Peligros Naturales

Tipo de estructura	Pólizas activas	Cubierta total	Total de reclamos recibidos	Total de reclamos pagos	Total pago
Residencial	10	\$1,073,400	276	210	\$794,098

Fuente: National Flood Insurance Program (NFIP) PIVOT System, (28 de julio de 2022)

Dividiendo las cubiertas por tipo de estructura, la tabla anterior muestra los contratos y pólizas en vigor (CIF y PIF, por sus siglas en inglés) en el Municipio de Juana Díaz. La diferencia entre contratos y pólizas es que mientras las pólizas se expiden a estructuras individuales o unidades de apartamento en edificios bajo el régimen de propiedad horizontal, los contratos se utilizan cuando un edificio de múltiples unidades se va a incluir en total en vez de por unidades separada.⁵⁰ El Municipio de Juana Díaz cuenta con 12 contratos y 12 pólizas en vigor. Para estructuras residenciales, el municipio cuenta con 10 pólizas activas con una cubierta total de \$1,073,400. En términos de estructuras no residenciales, el municipio cuenta con 2 pólizas en vigor, con una cubierta total de \$150,000.

4.5.4.4 Cronología de eventos de peligro

En la Tabla 32 se esbozan los eventos que han ocasionado inundaciones severas para Puerto Rico y el municipio.

Tabla 32: Cronología de eventos de peligro - Inundaciones

Evento	Fecha	Descripción
Inundaciones por vaguada y onda tropical	27 de octubre de 2022	Cierre de la Carr. PR-1 a la altura del sector Buyones al salirse de su cauce el Río Inabón por las fuertes lluvias.
Inundaciones por eventos de lluvias fuertes o copiosas	28 de septiembre de 2022	Cerraron el paso de la Carr. PR-1 a la altura del área del puente luego del Aeropuerto Mercedita al salirse de su cauce el Río Inabón por las fuertes lluvias
Huracán Fiona	17 de septiembre de 2022– continuo	El huracán de categoría 1 Fiona tocó tierra en el suroeste de Puerto Rico, donde sus vientos máximos sostenidos de 140 kilómetros por hora (85 millas) y sus fuertes lluvias causaron un apagón general, graves inundaciones y daños catalogados de "catastróficos". El Servicio Nacional de Meteorología informó primero de riesgo de inundaciones repentinas en los municipios del sureste de la Isla, pero conforme fue avanzando la jornada amplió esta alerta a prácticamente todo el territorio, incluido San Juan y su área metropolitana.

⁵⁰ Assessing the Adequacy of the National Flood Insurance Program's 1 Percent Flood Standard, American Institutes for Research and NFIP Evaluation Working Group 2006. https://www.fema.gov/media-library-data/20130726-1602-20490-1997/nfip_eval_1_percent_standard.txt recuperado 1/4/2020

Municipio de Juana Díaz - Plan de Mitigación contra Peligros Naturales

Evento	Fecha	Descripción
Inundaciones por eventos de lluvias fuertes o copiosas	10 de julio de 2022	Las fuertes lluvias provocaron decenas de avisos y advertencias de inundaciones para diferentes partes de la Isla.
Inundaciones por eventos de lluvias fuertes o copiosas	4-6 de febrero de 2022	Las fuertes lluvias provocaron decenas de avisos y advertencias de inundaciones para diferentes partes de la Isla. Se emitió una Declaración de Desastre (DR-4649-PR) a partir del 29 de marzo de 2022, donde se autorizó la designación de área (municipio) para Cataño, Dorado, Toa Baja, Vega Alta y Vega Baja, para propósitos de Asistencia Individual (IA, por sus siglas en inglés).
Tormenta Tropical Laura	22 de agosto de 2020	El sistema Laura impactó a la Isla con fuertes lluvias y vientos fuertes causando inundaciones severas particularmente en el centro y Oeste de la Isla.
Tormenta Tropical Isaías	29-30 de julio de 2020	Aunque el centro de la tormenta tropical Isaías no tocó tierra en la Isla, el sistema dejó gran cantidad de lluvia a su paso causando inundaciones en todo Puerto Rico. Se registró una acumulación de hasta 10 pulgadas de lluvia alrededor de la Isla.
Huracán María	20 de septiembre de 2017	Se emite Declaración de Desastre DR-4339-PR para toda la Isla. Las inundaciones generales afectaron a toda la Isla. María dejó incomunicadas a 70 familias en Juana Díaz. Véase sección 4.5.4.3.
Huracán Irma	5 de septiembre de 2017	El 5 de septiembre de 2017, el huracán Irma impactó a Puerto Rico; se emite Declaración de Emergencia para la Isla. El 6 de septiembre de 2017 se emite Declaración de Desastre (DR-4336-PR) tras el paso del Huracán Irma. No obstante, Juana Díaz no fue incluido dentro de los municipios o áreas designadas a recibir asistencia bajo Asistencia Individual (AI) o Asistencia Pública (AP) de FEMA.

Municipio de Juana Díaz - Plan de Mitigación contra Peligros Naturales

Evento	Fecha	Descripción
Huracán Irene	22 de agosto de 2011	Las cantidades totales de lluvia fueron de 22"/3 días, y el área este fue la más afectada, la misma área que había recibido a principios de agosto sobre 6" con el paso cercano de la tormenta tropical Emily. El Río Grande de Manatí en Manatí tuvo el tercer nivel más alto alcanzado en su historia (durante el huracán Hortense (1996) y huracán Georges (1998) los niveles fueron más altos). La crecida en el Río Puerto Nuevo a la altura de Hato Rey fue el cuarto nivel más alto de su récord. Hubo una muerte directa por el paso de Irene debido a ahogamiento.
Tormenta Subtropical Otto	3-8 de octubre de 2010	Extensa banda de lluvia que cubrió a Puerto Rico mientras Otto se desplazaba como un ciclón tropical distante al norte de la Isla (NOAA). Esto dio lugar a fuertes y continuas lluvias que ocasionaron serias inundaciones (EcoExploratorio).
Pre-Kyle	20-23 de septiembre de 2008	Kyle se desarrolló de una vigorosa onda tropical que se desplazó lentamente a través de Puerto Rico. Esa baja presión precursora de Kyle (Pre-Kyle) produjo lluvias torrenciales, de hasta de 30" sobre el municipio de Patillas. Hubo numerosas inundaciones y derrumbes en Puerto Rico, incluso ocasionando seis muertes y sobre \$20 millones en daños.
Tormenta Tropical Jeanne	15-16 de septiembre de 2004	El movimiento lento de Jeanne sobre Puerto Rico contribuyó a que hubiera lluvias torrenciales, con máximos de 19.22 "en Aibonito y alrededor de 15" sobre la Sierra de Cayey. Una observación no oficial indicó que en el Campamento García en Vieques hubo 24" de lluvia. Estas lluvias ocasionaron daños a carreteras, derrumbes y puentes colapsados. Se indicaron que hubo un total de 8 personas muertas en su mayoría por ahogamiento, y 2 de ellas por los efectos de vientos.
Vaguada	3 de noviembre de 2003	Eventos de inundaciones, Deslizamientos y otros. Juana Díaz fue incluido para propósitos de Asistencia Individual de FEMA.

Municipio de Juana Díaz - Plan de Mitigación contra Peligros Naturales

Evento	Fecha	Descripción
Huracán Georges	21-22 de septiembre de 1998	Las lluvias más fuertes ocurrieron en Villalba con acumulaciones de 24.62"/2 días, seguido por Jayuya 24.30"/2 días. El USGS (United States Geological Survey) reportó que la mayoría de los ríos de Puerto Rico alcanzaron descargas récord históricas.
Huracán Hortense	10 de septiembre de 1996	Las lluvias de Hortense, hacia el lado este de la circulación, fueron torrenciales, casi 24" de lluvia entre 9-10 de septiembre.
Inundaciones de Reyes	5-6 de enero de 1992	Las tormentas eléctricas, asociadas a un frente frío casi estacionario a través de Puerto Rico, produjeron lluvias significativas en la tarde y noche del 5 de enero de 1992, la Noche de Reyes. Se registraron periodos de lluvias extremadamente intensas, cayendo hasta casi 12"/3 horas en el municipio de Cayey, lo que desbordó con fuerza el Río La Plata. Las inundaciones resultantes produjeron la muerte de 23 personas, 20 de las cuales ocurrieron cuando las personas en sus vehículos cruzaban los ríos crecidos. Los estimados de daños en este evento fueron cerca de \$150 millones, y gran parte de los daños fueron a puentes y carreteras. Este fue un evento de precipitación récord en la Isla para las acumulaciones de 30 minutos a 6 horas. El año 1992 fue considerado un evento de El Niño fuerte, y cuando este evento ocurre, en el invierno se suscitan eventos de fuertes lluvias en el Caribe.
Huracán Hugo	17-18 de septiembre de 1989	Las lluvias más fuertes fueron medidas en Gurabo en 24 horas, con 9.20" de acumulación.
Onda Tropical	7 de octubre de 1985	Las lluvias que provocó el paso de la onda tropical (Pre-Isabel), dejó acumulaciones récord en la Isla en 24 horas. Las lluvias de esta onda establecieron el récord de lluvias máximas en Puerto Rico en 24 horas: 23.75" en el Bosque de Toro Negro. Estas lluvias ocasionaron serias inundaciones en la mitad sur de Puerto Rico, lo que destruyó comunidades, puentes y carreteras. Este fenómeno dejó sobre \$125 millones en daños y 180 muertes. Este evento de lluvias produjo el derrumbe de mayor mortalidad en América del Norte hasta la fecha, el derrumbe del Barrio Mameyes.

Municipio de Juana Díaz - Plan de Mitigación contra Peligros Naturales

Evento	Fecha	Descripción
Tormenta Tropical (Federico)	4 de septiembre de 1979	Apenas unos 5 días después del paso del huracán David al sur de Puerto Rico, ya la Isla sentía la amenaza y azote directo de la tormenta tropical Frederic (mejor conocida en Puerto Rico como Federico). Casi siguiendo la trayectoria que su predecesor David había tenido por nuestras islas, pero como un sistema más débil, las lluvias de Frederic remataron y ocasionaron inundaciones adicionales.
Huracán David	30 de agosto de 1979	Debido a la gran cobertura de nubes y extenso campo de vientos, toda la Isla sintió los efectos de este huracán, el cual muchos recuerdan por las devastadoras inundaciones. Los pueblos del área este, sur y norte de Puerto Rico recibieron las acumulaciones más altas entre el 29 de agosto al 1 de septiembre de 1979. Se emitió Declaración Presidencial de Desastre el 2 de septiembre.
Tormenta Tropical Eloise	15-16 de septiembre de 1975	Entre Guayanilla y Mayagüez se registraron las lluvias más intensas, y, por ende, el mayor número de muertes. Los datos de precipitación indican que los máximos de lluvia ocurrieron en Dos Bocas, Utuado con 33.29" en tres días. Las inundaciones repentinas resultantes ocasionaron la muerte de 34 personas y sobre \$60 millones en daños.
Depresión Tropical	5-10 de octubre de 1970	Las inundaciones entre el 5-10 de octubre de 1970 fueron históricas en la Isla por los daños que ocasionaron. El centro de la baja presión de la depresión tropical #15 no entró directamente sobre Puerto Rico, se mantuvo a unas 200 millas de la costa sur, pero sus nubes estuvieron casi estacionarias sobre la Isla mientras el fenómeno se movía del Mar Caribe al Océano Atlántico a través de la República Dominicana. Sobre 20 ríos mayores se salieron de su cauce, y hubo destrucción de puentes y carreteras importantes del País. Sobre 600 casas fueron destruidas por las inundaciones o derrumbes. Unas 18 personas perdieron su vida y los daños económicos se estimaron en \$68 millones. Gran parte de los daños fueron observados en la agricultura, como en la caña de azúcar y café.

Evento	Fecha	Descripción
Huracán Donna	5-6 de septiembre de 1960	Su impacto en vientos sobre la Isla fue mínimo, pero la lluvia fue de gran magnitud en la mitad este de la Isla. El evento que ocurrió entre el 5-6 de septiembre de 1960, ocasionó la muerte a unas 107 personas por ahogamiento, 30 personas desaparecidas, 519 casas destruidas y 3,762 casas afectadas, según reporte de la Cruz Roja. Hubo daños a puentes, servicios básicos de luz y agua, agricultura, sistema de ferrocarril, y se estima que fueron sobre \$7 millones. Más de 10" cayeron en gran parte de la mitad este del País por un periodo de 6-8 horas, con máximos de 15-20", comenzando la noche del 5 de septiembre.
Huracán Betsy	12 de agosto de 1956	13 horas de lluvia con acumulación de 3.19". Betsy produjo la muerte a 16 personas, sobre \$40 millones en daños y un brote de fiebre tifoidea.
Huracán San Ciprián	26-27 de septiembre de 1932	Entró a la Isla por Ceiba un 26 de septiembre de 1932 y salió por Aguadilla al otro día el 27. Se mantuvo en la Isla por 7 horas y ocasionó 225 muertes.
Huracán San Felipe II	13 de septiembre de 1928	33 horas de lluvia con acumulación total de 9.37". Ocasiónó grandes destrozos sobre las haciendas y la propiedad: 312 muertes, 83,000 personas sin hogar, y pérdidas millonarias.

Fuente: FEMA, 2022

Se observa que, de los eventos cronológicos, la mayoría son huracanes, así como tormentas tropicales como los factores que propiciaron los incidentes de inundación.

En el año 2017, Puerto Rico recibió la investida de dos (2) eventos extremos, lo cuales cambiaron nuestra percepción sobre los efectos de los peligros naturales radicalmente. Los huracanes Irma y María causaron estragos sin precedentes a nivel de toda la Isla. Para el huracán Irma, el municipio fue incluido en la declaración de desastre DR-4336. Al igual que gran parte de los municipios de la región centro oriental, los daños a la propiedad y a la flora fueron los más significativos, así como la falta de servicio de energía eléctrica.

Mientras el municipio se encontraba en el proceso de emergencia y recuperación por los estragos del huracán Irma, se recibió el impacto del huracán María. Este sistema causó estragos a nivel Isla debido a sus vientos fuertes y el hecho que atravesara la Isla de forma diagonal, pasando su centro directamente sobre la municipalidad. Consecuentemente, se emitió la declaración de desastres, a saber: DR-4339.

Los efectos directos de las inundaciones causaron daños considerables a los activos municipales y estatales. Por ejemplo, se vieron afectadas adversamente las carreteras y otros tipos de infraestructura

de servicio como lo son las líneas de energía eléctrica, torres de telecomunicaciones e infraestructura de manejo de escorrentías.

FEMA mantiene una base de datos nacionales, los cuales contienen información sobre las áreas susceptibles a inundación de 10%, 4%, 1% y 0.2% de recurrencia anual y las tasas de seguro del NFIP que le aplican a cada uno de estos periodos de recurrencia. La mayor herramienta de este seguro por inundación es el archivo previamente mencionado FIRM, toda vez que, al asignar la tarifa de un seguro de inundación a una propiedad, residencial o no residencial, FEMA y el NFIP localizan la propiedad dentro del FIRM para identificar la susceptibilidad de la estructura y determinar el tipo de seguro por inundación que le es aplicable. Como norma general, los FIRMs dan énfasis a las inundaciones de 1% y 0.2%. Al presente, los mapas FIRM desarrollados para Puerto Rico datan del año 2005 y 2009.

Igualmente, FEMA utiliza otro tipo de mapa para propósitos del desarrollo de regulaciones y permisos de construcción conocidos como los Mapas de Niveles de Inundación Base Recomendados (ABFE, por sus siglas en inglés). Los ABFE son desarrollados luego de la ocurrencia de un evento atmosférico de gran impacto y varios factores ligados al último análisis de ingeniería son tomados en consideración para determinar si es necesario el análisis. Algunos de los factores tomados en consideración para el análisis son: edad del análisis, territorio cubierto por el análisis y modelos de ingeniería/data usados en el análisis.

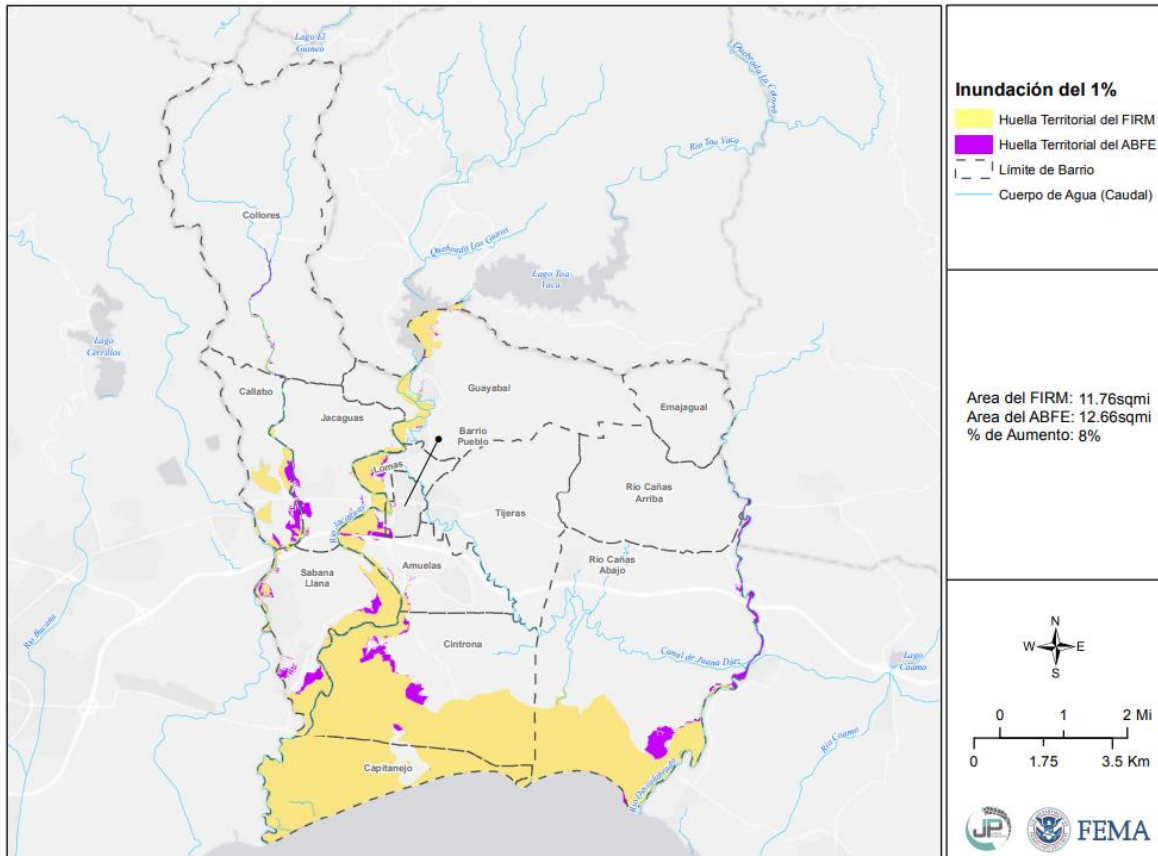
ABFEs han sido producidos para estados como Mississippi (Huracán Katrina), New York y Nueva Jersey (Huracán Sandy). Luego del paso del huracán María por Puerto Rico en el año 2017, y debido a la disponibilidad de mejor data, la FEMA desarrolló los ABFEs para Puerto Rico. Cabe mencionar, que la JP adoptó los ABFEs a manera de emergencia en marzo de 2018. Al presente, en Puerto Rico existen dos (2) tipos de mapas de inundación, los FIRM (2009) que se usan únicamente para las tasas de seguro por inundación y los ABFEs (2018) los cuales se utilizan para regular las construcciones en la Isla.

A modo de comparación, se incluye en esta subsección, la diferencia en la extensión de terreno de una inundación a base de los FIRMs previo al paso del huracán María en septiembre de 2017 y los ABFEs desarrollados por FEMA para Puerto Rico. Después del Huracán María en 2017, las áreas designadas como inundable en toda la Isla aumentaron en un 20%.

La Figura 13 ilustra la comparación de los niveles de inundación base entre el FIRM y el ABFE luego del paso del huracán María en el Municipio de Juana Díaz. Según se observa, la huella territorial que cubriría la inundación de 1% en el FIRM para el Municipio de Juana Díaz, reflejó un aumento o por ciento de cambio de área inundable de un 7.60% (redondeado a 8%). Es decir, aumentó de 11.76 millas cuadradas (FIRM) a 12.66 millas cuadradas (ABFE).

Figura 13: Cambio en niveles de inundación en el Municipio de Juana Díaz luego del huracán María- FIRM vs ABFE

Comparación de los Niveles de Inundación: Juana Díaz (FIRM vs ABFE)



Fuente: Junta de Planificación de Puerto Rico, FEMA

4.5.4.5 Probabilidad de eventos futuros

De ocurrir un incremento esperado en eventos atmosféricos extremos, a causa de cambio climático, el aumento en lluvias extremas frecuentes causará un cambio en el promedio de precipitación, frecuencia de eventos de lluvias severas y cambios en los periodos de recurrencia a unos donde los eventos de mayor magnitud ocurrirán de forma más frecuente. Cualquier acción de mitigación que se adopte para reducir los efectos de las inundaciones sobre el Municipio de Juana Díaz debe tomar en consideración, por ejemplo, que los eventos de retorno de 100 años o de 1% de probabilidad anual pueden convertirse en eventos de retorno de 50 años o de 2% de probabilidad anual en el futuro. Esto significa que eventos de inundación de determinada magnitud e impacto sobre el municipio pueden incrementar, particularmente en áreas de riesgo moderado a alto. Es importante reconocer que la corta transición entre la zona montañosa y los llanos incrementa el impacto de la escorrentía cuenca abajo.

Considerado lo mencionado previamente, y dado al historial de eventos de inundaciones en el municipio, se entiende que la probabilidad de que ocurra un evento de inundación en los próximos 5 años es alta o muy probable. Esto es cónsono a la priorización alta que le ha asignado el municipio a este peligro.

Condiciones que exacerbaban el peligro de inundación por recursos naturales impactados

La Ley para la Protección y Conservación de la fisiografía Cársica de Puerto Rico, Ley Núm. 292 del 21 de agosto de 1999, se habilita para para proteger, conservar y prohibir la destrucción de la fisiografía cársica, sus formaciones y materiales naturales, tales como flora, fauna, suelos, rocas y minerales; evitar la transportación y venta de materiales naturales sin el correspondiente permiso con el propósito de proteger uno de nuestros más valiosos recursos naturales. Se abunda detenidamente sobre este particular en la sección 4.6.4.7.

Obstrucción por sumideros

La fisiografía cársica de esta zona comprende características geológicas especiales cuya composición del material pudiera colapsar y formar un sumidero o hueco, usualmente en forma circular, en la tierra que funciona como un desagüe natural filtrando el agua de lluvia o corrientes de los ríos, que se encuentran en áreas cársicas. Su profundidad es variable y no se puede precisar. Generalmente se forman en suelos de piedra caliza, donde se filtra el agua ligeramente ácida, que poco a poco corroe el subsuelo hasta formar una especie de cueva subterránea, mientras el agua se sigue filtrando, provocando que se derrumbe el techo de estas cuevas hasta convertirse en un sumidero o formarse éste.

El descuido, uso o construcción indebida en áreas donde se ubica este recurso natural, de suma importancia para el mantenimiento de aguas limpias, puede provocar eventos de inundación por obstrucción e inclusive hundimiento de suelos.

No existen suficientes datos para evaluar los riesgos y vulnerabilidad asociados a este peligro. El mismo depende del grado de obstrucción del sumidero y los sistemas de manejo de escorrentías aledaños (naturales y artificiales).

Región del Carso

Hay tres grandes zonas de carso en Puerto Rico: el carso del norte (que es continuo desde Aguadilla hasta Las Picúas, en Río Grande), el carso del sur y el carso del centro.

El término *carso* o *karso* define a un área o región con una topografía distintiva, formada por la disolución de la roca caliza. Según *Recursos de Agua de Puerto Rico, Geología de Puerto Rico – Región del Karso*, la Región del Karso o región de los magotes del norte de Puerto Rico, es una de las características geológicas y fisiográficas más importante de la Isla. Desde el foco hidrológico, la Región del Karso es única por su desarrollo en una serie de zonas donde predomina el drenaje subterráneo a través de miles de sumideros de tamaño variado. El balance entre la lluvia y la evapotranspiración actual en estas zonas se infiltra totalmente hacia los dos acuíferos de la región. Además de la Región del Carso del Norte, existen formaciones cársicas en otros lugares de la Isla.

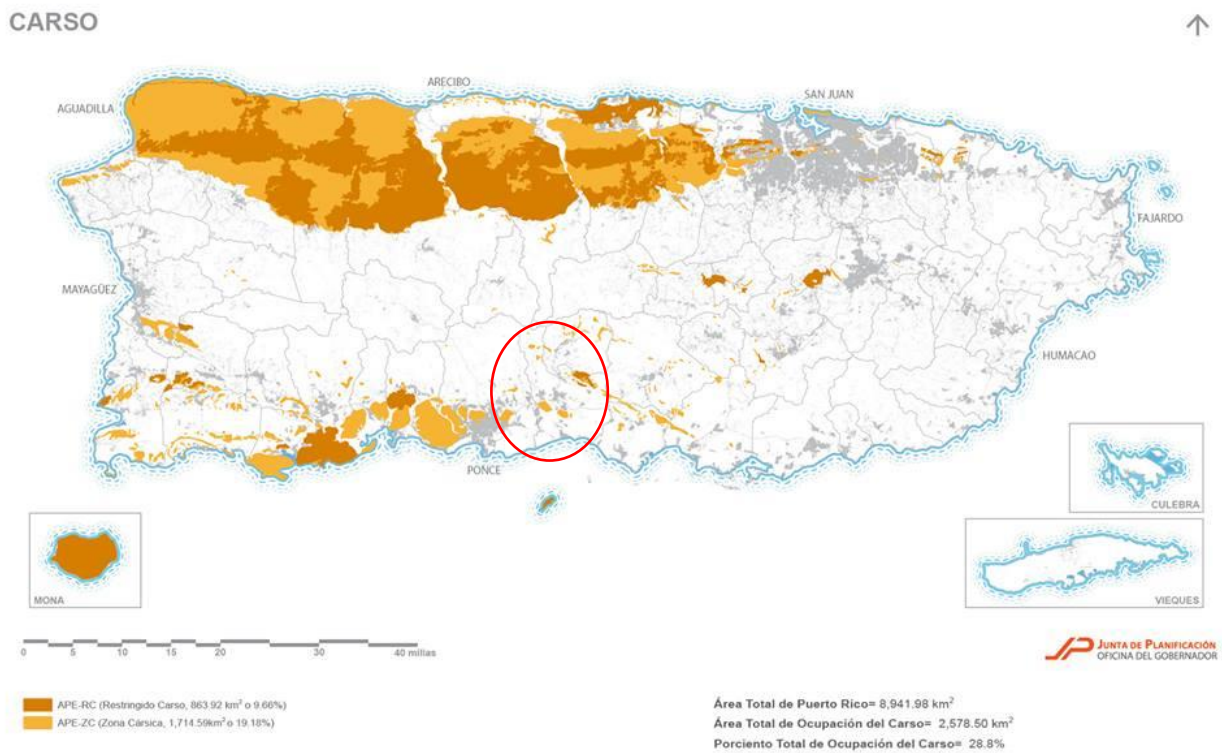
Los datos más recientes de las formaciones de carso en Puerto Rico fueron publicados y compilados por Wilma B Alemán en el 2010 y están basados en dos estudios: Monroe, (1976) y Briggs & Seiders, (1972.)

Área geográfica afectada

Seis ríos cruzan la Región del Karso desde las laderas de la Cordillera Central en la Provincia del Interior Montañoso (Guajataca, Camuy, Arecibo (incluyendo Tanamá), Manatí, Cibuco, y La Plata.

Municipio de Juana Díaz - Plan de Mitigación contra Peligros Naturales

Figura 14: Mapa para evaluar el Plan y Reglamento del Área de Planificación Especial del Carso (PRAPEC) para la zona del Carso



Mapas diagnósticos – Plan de Uso de Terrenos (PUT)

Fuente: Junta de Planificación de Puerto Rico. Mapa para evaluar el Plan y Reglamento del Área de Planificación Especial del Carso (PRAPEC) para la zona del Carso, junto con el DRNA; 2013

El Municipio de Juana Díaz cuenta con un área territorial de 39,961.24 cuerdas, de las cuales 818.15 cuerdas ubican en el Área de Planificación Especial del Carso, es decir, el 2.05% del área del municipio.

La Formación Juana Díaz: (del Oligoceno y Mioceno) que se subdivide en varias unidades lenticulares y entrelazadas de arena, arcilla, grava, cienos, tiza y caliza. En la Formación Juana Díaz, la caliza ocurre en diferentes estratos y se extiende desde la Bahía de Guánica hasta la ciudad de Ponce. Aunque aflora también, pero en pequeñas áreas, cerca de Santa Isabel y de Salinas. La única parte de esta formación que exhibe rasgos cársicos se ubica al Sur-Suroeste de Peñuelas, donde se han desarrollado varias cuevas de gran tamaño. (PRAPEC - Anejos, 2013)

Impacto a la vida y propiedad

No empecé a que su efecto directo es positivo, se deberá regular cualquier tipo de construcción en dicha zona de sumidero y velar por su conservación, puesto que los desagües que desembocan en los acuíferos alimentan el hábitat de varios tipos de organismos y son recursos de agua para nosotros. Para ello, la Junta de Planificación, junto con el Departamento de Recursos Naturales y Ambientales adoptaron el Plan de Manejo y Reglamento del Área de Planificación Especial del Carso (en adelante PRAPEC).

El impacto negativo mayor ocurre cuando se utilizan los sumideros como vertederos clandestinos, o en el peor de los casos, cuando se tapan para tener más terreno y se construye sobre él. Es por ello que, cuando tenemos lluvias de tal magnitud, producto de ciclones tropicales, huracanes (y/o vientos fuertes) entre otros, el agua no tiene por donde escapar, provocando inundaciones y la pérdida de viviendas que ceden junto con el terreno, así como la pérdida de agricultura en esa área, si alguna.

La presencia de los sumideros y su conservación es vital para la conservación de los acuíferos de la Región del carso. La lluvia que capturan es la fuente primordial de recarga a los acuíferos de la Costa Norte. Por otro lado, los sumideros son una red de conductos abiertos, semi-abiertos y porosos donde el agua fluye a veces turbulentamente arrastrando despojos y contaminantes resultantes de las actividades de urbanización, infraestructura, agrícola y sanitarias de nuestra sociedad.

A medida que se haga visible su efecto negativo y cómo se puede conservar o proteger, se contribuye a una mejor comprensión de los peligros de hundimiento, el potencial de contaminación de las aguas subterráneas y los recursos de las cuevas, que a fin de cuentas nos ayudan a conservar el medio ambiente, si se vela por él.

4.5.5 Deslizamiento - Descripción del peligro

Los deslizamientos de terreno son catalogados como un proceso natural, provocados por movimiento pendiente debajo de una masa de tierra estimulado por la inestabilidad de determinado terreno. Los derrumbes o deslizamientos se suscitan cuando convergen las condiciones para que la fuerza de gravedad ejerza su influencia sobre los materiales de la corteza terrestre por encima de la inercia natural de esos materiales. El término derrumbe incluye una variedad amplia de movimientos de terreno, tales como la caída de rocas, fallas en las pendientes y flujo de escombros. Estos movimientos de tierra ponen en peligro la vida y la propiedad, además, pueden interrumpir el tránsito en las vías de paso y arrastrar árboles, casas, puentes y carros, entre otros. (FEMA, 1997)

El paso de fenómenos meteorológicos que provocan lluvias prolongadas e intensas, tales como ondas tropicales, vaguadas y ciclones tropicales, son causas importantes que pueden provocar eventos de deslizamientos. Igualmente, el crecimiento poblacional y la construcción informal incrementa la susceptibilidad del municipio de sufrir los efectos de deslizamientos. Los sistemas de suministro de agua potable y manejo de desechos (tuberías sanitarias, pozos sépticos y alcantarillado pluvial), tanto en construcciones autorizadas como informales, agravan las condiciones que causan los deslizamientos. Se aumentan las probabilidades de éstos filtrar o estar mal ubicados o contruidos. (USGS, n.d.)

Entre los muchos factores que provocan la formación de deslizamientos se encuentran: el tipo de suelo, la pendiente o inclinación del terreno, la saturación de agua del terreno, la erosión, la presencia de depresiones o cavidades, las actividades humanas, la ocurrencia de terremotos. Como se afirma en el Informe de la Evaluación del Desempeño de Edificios (BPAR, por sus siglas en inglés), preparado después del Huracán Georges, “los deslizamientos se convertirán en un problema mayor en el futuro, en la medida en que se construyan más casas y haya más desarrollo en los lugares susceptibles a estos riesgos” (FEMA, marzo de 1999).

Muchos de los deslizamientos que ocurren en Puerto Rico están en una categoría especial de deslizamientos denominada como “flujo de escombros”. El flujo ocurre en áreas montañosas con pendientes significativas durante lluvias intensas. La lluvia satura el suelo y causa que el subsuelo llano pierda solidez y se desprenda, por lo general donde este subsuelo hace contacto con la roca madre. Existen muchos tipos de deslizamientos, sin embargo, los asociados a la saturación del terreno por el agua son los siguientes:

- Deslizamiento lento: Movimiento lento y sostenido de tierra o roca que desciende por la pendiente. Reconocido por su contenido de troncos de árbol, pedazos de verjas torcidas o muros de contención, postes o verjas inclinadas.
- Flujo de escombros: Masa de movimiento rápido en la cual se combinan suelos sueltos, rocas, materia orgánica con aire infiltrado y agua para formar un flujo viscoso que se desliza por la ladera.
- Avalancha de escombros: Variedad de escombros de flujo muy rápido o extremadamente rápido.
- Flujo de lodo: Masa de flujo rápido que contiene material húmedo de por lo menos 50 por ciento de arena, cieno y partículas de barro. (NMEAD, 2021)

El USGS publicó la Guía sobre deslizamientos de tierra para residentes de Puerto Rico, se trata de un esfuerzo cooperativo interagencial y de la Universidad de Colorado.⁵¹

Esta guía fue creada con el propósito de:

- Involucrar, informar y crear conciencia sobre los riesgos de los deslizamientos en las comunidades de Puerto Rico,
- Servir de base para varios modos de comunicación de riesgos, incluyendo multimedia, talleres y presentaciones,
- Apoyar los objetivos de reducción de riesgo de los residentes y profesionales de Puerto Rico, y
- Apoyar el desarrollo profesional de los estudiantes universitarios locales.

Asimismo, su meta última es:

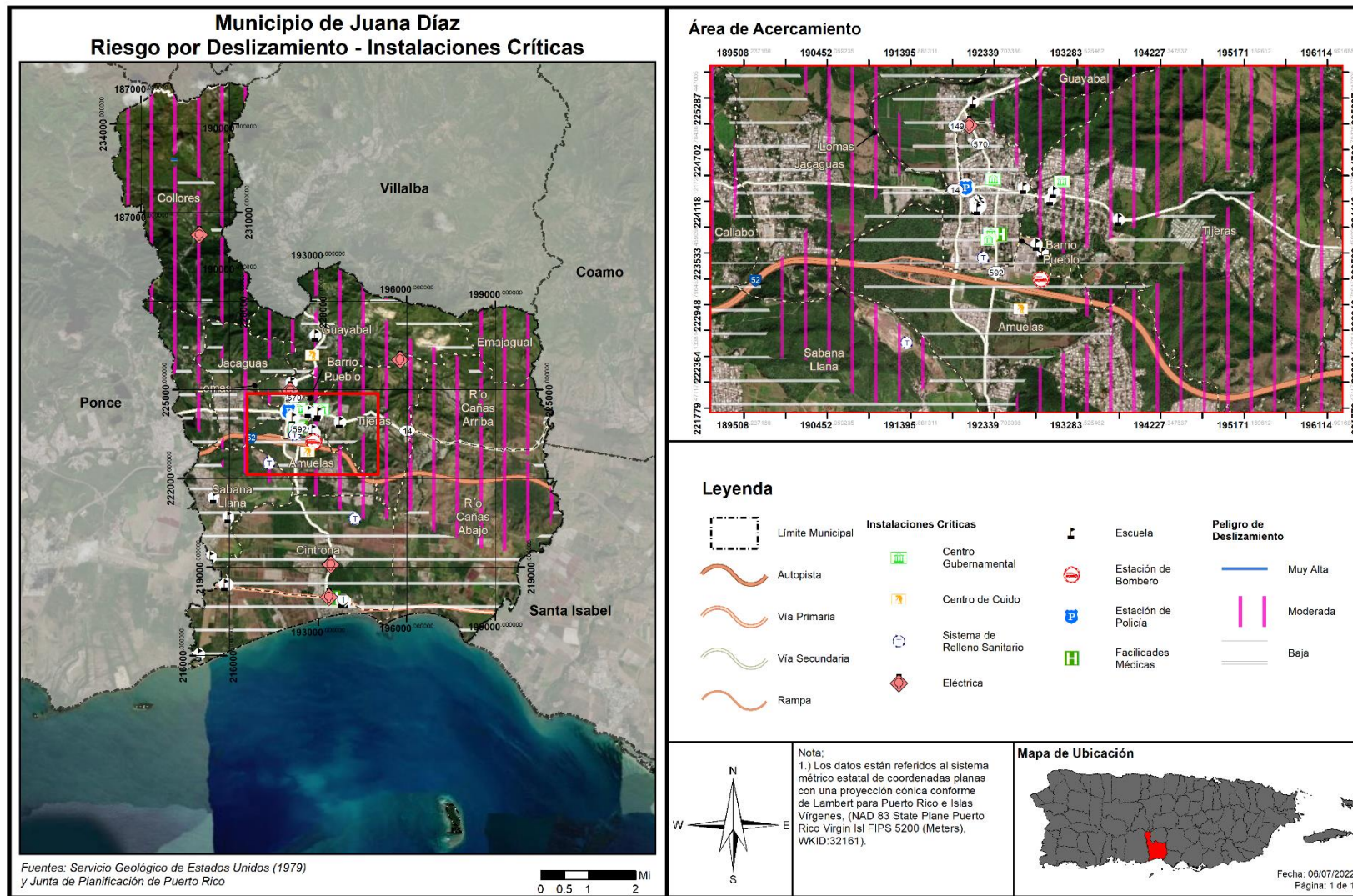
- Alentar a los residentes a tomar las precauciones necesarias.
- Para ayudar a las personas a responder de manera oportuna, y
- Educar a las personas sobre qué hacer en caso de que ocurra un deslizamiento de tierra.

⁵¹ https://hazards.colorado.edu/uploads/documents/PuertoRico_GuiaDerrumbe_2020.pdf

Municipio de Juana Díaz - Plan de Mitigación contra Peligros Naturales

4.5.5.1 Área geográfica afectada

Figura 15: Área geográfica del municipio afectada por el peligro de deslizamiento



La figura anterior muestra al Municipio de Juana Díaz y los barrios o áreas del municipio que son susceptibles al peligro de deslizamiento, utilizando un análisis de riesgo a base de las siguientes categorías: baja, moderada, alta y muy alta. El área del municipio mayormente afectada por el peligro de deslizamiento, grosso modo, es la zona de transición de los llanos a la zona montañosa y el interior montañoso. Aquí ubica una porción significativa del municipio.

La causa principal de los deslizamientos en Juana Díaz es la lluvia intensa o prolongada. La mayoría de la extensión territorial se delimita como de riesgo bajo a moderado a deslizamientos, por lo que, los siguientes barrios están expuestos a un riesgo moderado de deslizamientos: Collores, Jacaguas, Lomas, Guayabal, Emajagual, Río Cañas Arriba, Río Cañas Abajo, Tijeras, Amuelas, Barrio Pueblo, Lomas, Callabo y la porción norte de Sabana Llana. Es de notarse que, aunque la mayoría de las instalaciones o activos de encuentran en zona de riesgo bajo, sí se contemplan otra(s) en riesgo moderado, con mayor potencial de afectación.

Se aclara que, asimismo, en el proceso de actualización de este Plan, se publicó un mapa moderno y de alta resolución para mostrar susceptibilidad a deslizamientos de tierra provocados por lluvia intensa en la Isla de Puerto Rico en el Informe 2020-1022 del Servicio Geológico de los Estados Unidos.⁵² No obstante, el análisis de riesgos contemplado en este documento incorpora los mejores datos provistos por la JP y municipio. Sin embargo, se contemplarán los datos habidos en dicho informe a ser revisado por el Comité en el proceso de supervisión del Plan y cualquier otra enmienda propuesta.

4.5.5.2 Severidad o magnitud del peligro

Los deslizamientos ocurren comúnmente en áreas de montañas escarpadas durante periodos de lluvia intensa. Las lluvias saturan el suelo y provocan que el drenaje natural pierda su capacidad estructural y falle. Algunas áreas suelen ser más propensas a derrumbes que otras. Los sitios de mayor inclinación figuran entre las áreas más susceptibles a deslizamientos.

La vegetación contribuye a la forma en que los suelos se mantienen compactados ayudando así a resistir la erosión de la superficie. Las laderas sin vegetación tienden a ser más propensas a la erosión que las pendientes vegetadas.

- La forma y la condición de una pendiente puede afectar la estabilidad. Entre los factores que afectan la pendiente incluyen: la altura, inclinación, vegetación y geología. En general, el incremento en la altura y pendiente están correlacionados con la reducción de estabilidad del terreno. A continuación, factores que influyen en la ocurrencia de deslizamientos:⁵³ La base de terrenos inclinados,
- Cerca de la base de pequeños huecos donde hay drenajes cercanos,
- La base de una pendiente que tenga relleno,
- La base o la cresta de una pendiente muy inclinada,
- Zonas con derrumbes anteriores,
- Laterales de las colinas que han sido desarrolladas y donde se han utilizado sistemas sépticos;

⁵² [Hughes UPRM Geology - Mapas \(google.com\)](#) Accesado el 3/5/2021.

⁵³ <https://pubs.usgs.gov/of/1998/0566/plate-1.pdf>

Municipio de Juana Díaz - Plan de Mitigación contra Peligros Naturales

- Taludes empinados en terrenos arcillosos, y
- Colinas o pendientes con una inclinación mayor a 12 grados y una elevación mayor de 300 metros.

Las categorías de peligro provienen del índice que utiliza el USGS. Estas categorías son basadas en la pendiente del terreno y las características del suelo tal como son definidas por la agencia federal. La Tabla 33 provee una descripción del evento conforme a las categorías baja, moderada, alta y muy alta.

Tabla 33: Índice de deslizamientos a base del USGS

Categoría	Descripción
Bajo	Áreas casi totalmente planas o áreas que se encuentran sobre roca estable sin erosión.
Moderado	Mayormente estable; puede incluir algunas pendientes inestables cerca de fallos pero que eran demasiado pequeñas para registrarse en el mapa.
Alto	Áreas de alto potencial para deslizamientos; generalmente pendientes mayores a 50%.
Muy Alto	Áreas de máximo potencial para deslizamiento, basándose en la presencia de materiales susceptibles a deslizamiento al igual que las características de la pendiente.

Fuente: United States Geological Survey (USGS), 2019

4.5.5.3 Impacto a la vida, propiedad y operaciones

A nivel mundial, los deslizamientos causan mil millones de dólares en daños a infraestructura y miles de pérdidas de vida. Ello es así, toda vez que en la mayoría de las ocasiones es impredecible cuando estos peligros van a ocurrir, resultando en un mayor número de muertes, destrucción de carreteras, estructuras, viviendas e infraestructura.⁵⁴

Actualmente, no hay modelos estándares para estimar las pérdidas que pueden ocasionar los deslizamientos y otros movimientos de masa sobre las estructuras y sus contenidos. Además, en ciertas instancias no hay datos específicos disponibles sobre el historial de estos eventos en la Isla ni la magnitud de los daños que han producido estos peligros.

En Puerto Rico, uno de los eventos más memorables sobre deslizamientos lo fue el deslizamiento del barrio Mameyes, el 7 de octubre de 1985, en el Municipio de Ponce. Este desastre natural fue provocado por las intensas y prolongadas lluvias de una onda tropical, la cual luego se convirtió en la conocida Tormenta Tropical Isabel. Las descargas directas de pozos sépticos en el terreno y una tubería de agua rota contribuyeron a incrementar la magnitud y el impacto de este evento sobre esta comunidad. Consecuentemente, las lluvias produjeron un deslizamiento de aproximadamente doscientos sesenta (260,000) mil yardas cúbicas de material del cerro. Este evento de deslizamiento de lodo ocasionó la destrucción de ciento veinte (120) viviendas y el fallecimiento de ciento treinta (130) personas⁵⁵. (Jibson, n.d.) Se hace constar este evento de peligro como ejemplo para evidenciar el resultado destructivo que puede ocasionar este tipo de evento.

⁵⁴NASA Landslides Reporter, Primer and Landslide Identification, https://pmm.nasa.gov/landslides/guides/COOLRGuide_Primer.pdf

⁵⁵ Ecoexploratorio, Derrumbes en Puerto Rico, <https://ecoexploratorio.org/amenazas-naturales/derrumbes/derrumbes-en-puerto-rico/>

Entre otros, este peligro puede atentar contra la vida y propiedad e interrumpir y aislar a comunidades/población, así como ocasionar derrumbes y arrastrar objetos. Esto puede poner en riesgo a comunidades aisladas, población con movilidad limitada por factores de edad, salud y otros, y/o con necesidad de desplazamiento al concentrarse en zonas de riesgo, así como atrasar la respuesta inmediata para salvar vidas.

4.5.5.4 *Cronología de eventos de peligro*

Los deslizamientos accionados por terremotos son los más significativos. Sin embargo, los resultantes a consecuencia de la lluvia son los más comunes y que predominan en el Municipio de Juana Díaz. Los eventos prolongados de lluvia de menor intensidad presentan un potencial mayor de accionar movimientos de masa, en comparación con los eventos de alta intensidad y poca duración. Es decir, una intensidad menor de lluvia favorece la infiltración de agua en la masa de terreno, así como la saturación gradual de éste.

Los valores de intensidad de lluvia en la relación intensidad-duración son, sin duda, el agravante para la producción de estos eventos. No obstante, esta acción no representa la única condición para la ocurrencia de estos eventos, toda vez que los eventos intensos o moderados de larga duración tienen la capacidad de inducir movimientos de masa significativos en el municipio.

Tras el paso del Huracán María, el USGS realizó un estudio⁵⁶ para identificar los deslizamientos ocurridos en Puerto Rico. En este estudio se utilizaron fotografías aéreas recolectadas entre el 26 de septiembre y el 8 de octubre de 2017 y cuadrángulos de 4 Km² (2 Km x 2 Km) creadas para toda la Isla; ambas en conjunto se usaron para hacer una identificación visual de deslizamientos por cuadrángulo. Cada cuadrángulo se clasificó de la siguiente manera: más de 25 deslizamientos por Km², menos de 25 deslizamientos por Km², ningún deslizamiento registrado y área no estudiada. (Bassette – Kirton, Creovski-Darriau, Schulz, Coe, Kean, Godt, Thomas & Hughes 2019).

Tan reciente como el pasado 4 – 6 de febrero de 2022 (periodo de incidente), las fuertes lluvias provocaron decenas de avisos y advertencias de inundaciones para diferentes partes de la Isla, que tuvieron como resultado, eventos de inundación y deslizamiento severos. Razón por la cual, se emitió una Declaración de Desastre 4649 (DR-4649-PR) a partir del 29 de marzo de 2022, donde se autorizó la designación de área (municipio) para Cataño, Dorado, Toa Baja, Vega Alta y Vega Baja, para propósitos de Asistencia Individual (IA, por sus siglas en inglés).

A continuación, la Figura 16 ilustra los deslizamientos ocurridos tras el paso del huracán María sobre el municipio. Estos datos surgen de un estudio que identificó los deslizamientos ocurridos a nivel-Isla. Este estudio fue ejecutado por el Servicio Geológico de los Estados Unidos (USGS por sus siglas en inglés).

Los barrios donde ocurrieron deslizamientos causados por el huracán María son:

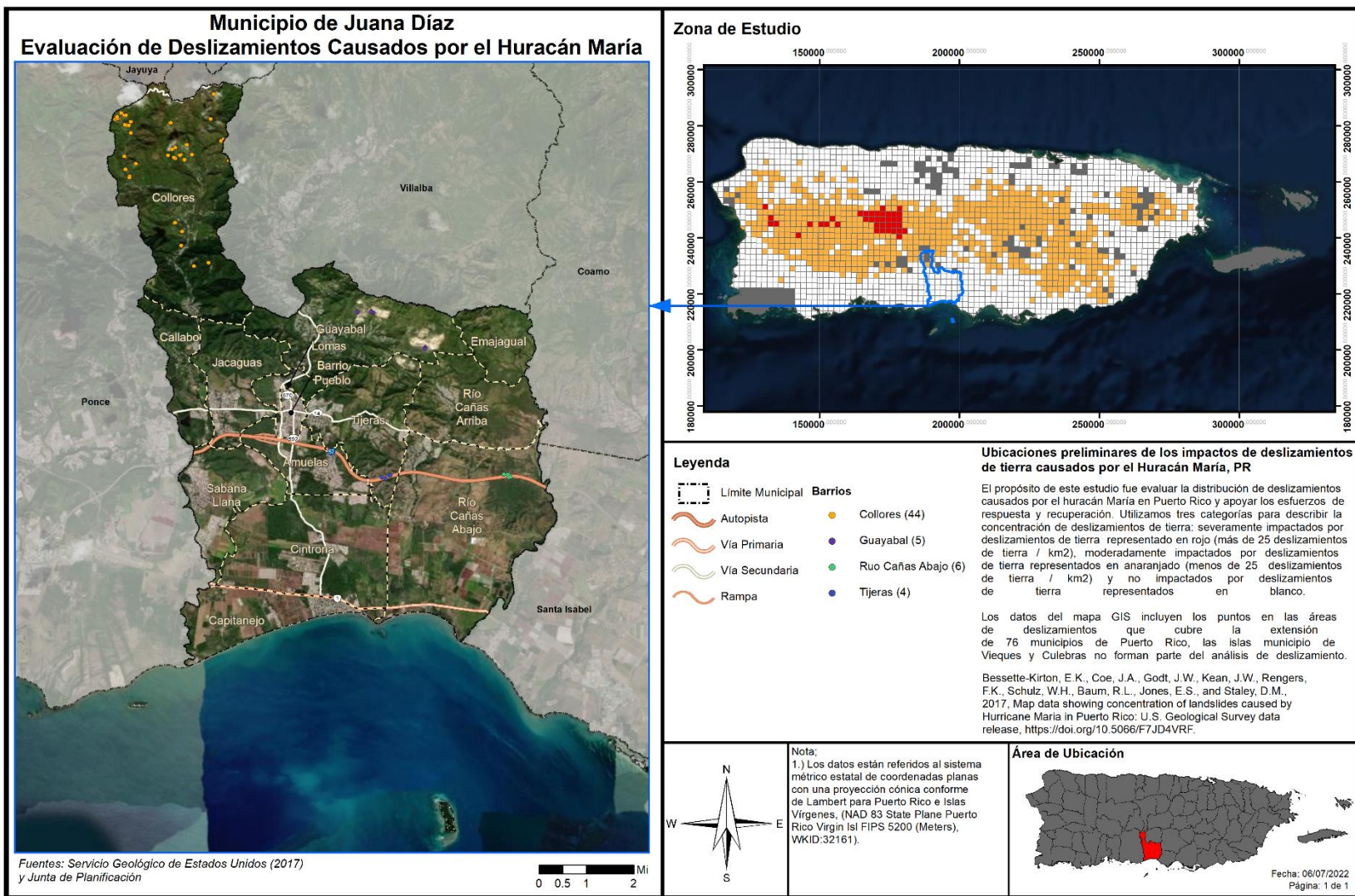
- Collores (44),
- Guayabal (5),
- Río Caña Abajo (6), y

⁵⁶ Fuente: https://www.usgs.gov/natural-hazards/landslide-hazards/science/preliminary-locations-landslide-impacts-hurricane-maria?qt-science_center_objects=0#qt-science_center_objects

- Tijeras (4).

Similarmente, tras el paso del huracán Fiona, las brigadas municipales atendieron varias situaciones de emergencia. Entre otras, el personal de Obras Públicas con el apoyo de otras dependencias municipales, realizaron tareas de limpieza y remoción de tierra producto de derrumbes en calles y carreteras de la ciudad, como por ejemplo en Collores la PR- 512 y parte de la PR-14.

Figura 16: Densidad de deslizamientos a causa del huracán María en el Municipio de Juana Díaz



4.5.5.5 *Probabilidad de eventos futuros*

La lluvia y la geología son los factores más importantes para estimar la magnitud de eventos futuros. La duración de eventos de lluvia, acumulación, intensidad y condiciones antecedentes (lluvia que ha caído en semanas pasadas, meses e inclusive años) son alguno de los factores climáticos que influyen sobre los eventos de deslizamientos. No obstante, es importante puntualizar que el nivel de la pendiente y la construcción desmedida en áreas susceptibles a deslizamientos juegan un papel de vital importancia en la ocurrencia y recurrencia de este tipo de evento.

Por otra parte, el crecimiento de la población ha agravado la posibilidad de derrumbes en Puerto Rico, provocando que, al escasear el espacio adecuado para construcción de viviendas, muchas personas recurran a construir sus viviendas en zonas propensas a derrumbes. Además, ha aumentado el uso de servicios básicos tales como agua potable y manejo de desechos, lo cual conlleva la construcción de tuberías sanitarias, pozos sépticos y desagües de lluvia. En la eventualidad de que esta infraestructura se ubique en una zona susceptible a deslizamiento o su construcción no cumpla con los estándares necesarios, se propician las condiciones que facilitan la ocurrencia de derrumbes.

Los deslizamientos de tierra pueden ocurrir con rapidez, a menudo sin previo aviso; por lo tanto, la mejor manera de prepararse es mantenerse informado sobre los cambios en su hogar y en los alrededores que podrían indicar que es probable que se produzca un deslizamiento de tierra.

Hay varias señales que, previo a que se genere un deslizamiento, se manifiestan en nuestro entorno, como:

- Se producen cambios y marcas de drenaje del agua de escorrentía en las pendientes (especialmente en los lugares donde convergen las aguas de lluvia), movimientos de tierra, pequeños deslizamientos, corrientes o árboles que se inclinan progresivamente.
- Las puertas o ventanas, de las estructuras, se traban por primera vez.
- Aparecen nuevas grietas en el empañetado, los azulejos, las losas o los cimientos.
- Las paredes exteriores, pasillos o escaleras comienzan a separarse de la vivienda.
- Lentamente se producen grietas cada vez mayores en el piso o en las áreas pavimentadas, como las calles o entradas para automóviles.
- Se rompen las tuberías subterráneas de servicios públicos y/o las que extienden servicios dentro de la propiedad.
- Aparece una protuberancia de tierra en la base de una pendiente.
- Aparece agua en la superficie en lugares que anteriormente no se apreciaban.
- Las cercas, los muros de contención, los postes de servicios públicos o los árboles se inclinan o se mueven.

Se puede concluir que, en el Municipio de Juana Díaz, la mayoría de los eventos de deslizamiento usualmente son provocados por fuertes lluvias, intensas y/o prolongadas. Por lo que, aunque no se descarta la ocurrencia de deslizamientos por movimiento sísmicos. Este último, presupone que, el archipiélago se encuentra en la interfase sísmicamente activa de las placas tectónicas de Norteamérica y el Caribe. Las extensas fallas de talud también pueden ser desencadenadas por sacudidas sísmicas. Un enjambre sísmico con un evento de magnitud máxima de 6.4 ocurrió desde diciembre de 2019 a enero de 2020, generalmente fuera de la costa del Municipio de Guánica y desencadenó caída de rocas desde

pendientes empinadas en roca caliza cerca de la zona epicentral (López y otros, 2020). Previo a esto, el terremoto de magnitud 7.2 de 1918 que ocurrió en el Pasaje de la Mona (Doser y otros, 2005) provocó mayormente caída de rocas, generalmente reportadas en áreas sustentadas por unidades de roca caliza en el noroeste de la isla, cerca de la inferida zona epicentral en el mar (Red y Taber, 1919). (USGS, 2020)

Por lo cual, la probabilidad de eventos futuros está ligada, a su vez, a la probabilidad de lluvias fuertes en el área. Por lo que, en las áreas de alto riesgo, se espera una probabilidad alta de eventos de deslizamientos, por lo que se debe evitar cualquier tipo de construcción futura en estas áreas. Similarmente, en áreas con riesgo moderado, hay una probabilidad moderada de que ocurran eventos de deslizamiento, mientras que, en las áreas de bajo riesgo, se espera una probabilidad baja de deslizamientos.

Sin embargo, no se descarta la ocurrencia de deslizamientos por movimiento sísmicos y/o inducidos por terremotos. Este último, presupone que, el archipiélago se encuentra en la interfase sísmicamente activa de las placas tectónicas de Norteamérica y el Caribe. Las extensas fallas de talud también pueden ser desencadenadas por sacudidas sísmicas.

El municipio entiende que, debido al terreno y las condiciones que propician los deslizamientos aquí discutidos, su nivel de riesgo, impacto de inundaciones y el incremento en actividad sísmica en la zona, se considera que el potencial de que ocurra un deslizamiento en los próximos cinco (5) años es de carácter moderado.

4.5.6 Vientos fuertes - Descripción del peligro

Los vientos son corrientes de aire que se producen en la atmósfera por variaciones en presión. Aunque estas corrientes están activas en todo momento, al aumentar en fuerza se pueden convertir en un peligro de alto rango. Para propósitos de este Plan se estarán considerando eventos que pueden causar vientos fuertes mayores, en específico los ciclones tropicales y su fuerza desmesurada. (Castro Rivera & López Marrero, 2018)

Los ciclones tropicales son el peligro natural más frecuente en Puerto Rico, siendo los huracanes el más peligroso. Los huracanes son sistemas atmosféricos tropicales con una intensidad de vientos sostenidos mayores a las setenta y cuatro (74) millas por hora. Se desarrollan sobre aguas cálidas y son causados por la inestabilidad creada por la colisión entre el aire cálido y fresco. Los ciclones tropicales se clasifican de acuerdo con la intensidad de sus vientos sostenidos, a saber:

- Depresión Tropical: Sistema organizado de nubes con una circulación definida y cuyos vientos máximos sostenidos son menores de 39 millas por hora. Se considera un ciclón tropical en su fase formativa.
- Tormenta Tropical: Sistema organizado de nubes con una circulación definida y cuyos vientos máximos sostenidos fluctúan entre 39 y 73 millas por hora.
- Huracán: Ciclón tropical de intensidad máxima en el cual los vientos máximos sostenidos alcanzan o superan las 74 millas por hora. Tiene un centro definido en el cual se experimenta una presión barométrica muy baja. Los huracanes se clasifican en categorías que van del uno (I) al cinco (V) y pueden llegar a alcanzar vientos mayores a 155 millas por hora. (Castro Rivera & López Marrero, 2018)

Los huracanes son peligrosos por su potencial de destrucción, su capacidad de afectar zonas amplias, su capacidad de formarse de manera espontánea y su movimiento errático. Los huracanes vienen, a menudo, acompañados por mareas altas, marejadas y lluvias fuertes que pueden ocasionar deslizamientos e inundaciones por la crecida de los ríos. Dado a que estos últimos ya se han discutido en sus propias secciones, en esta sección sólo se estarán cubriendo los efectos del viento sobre el municipio.

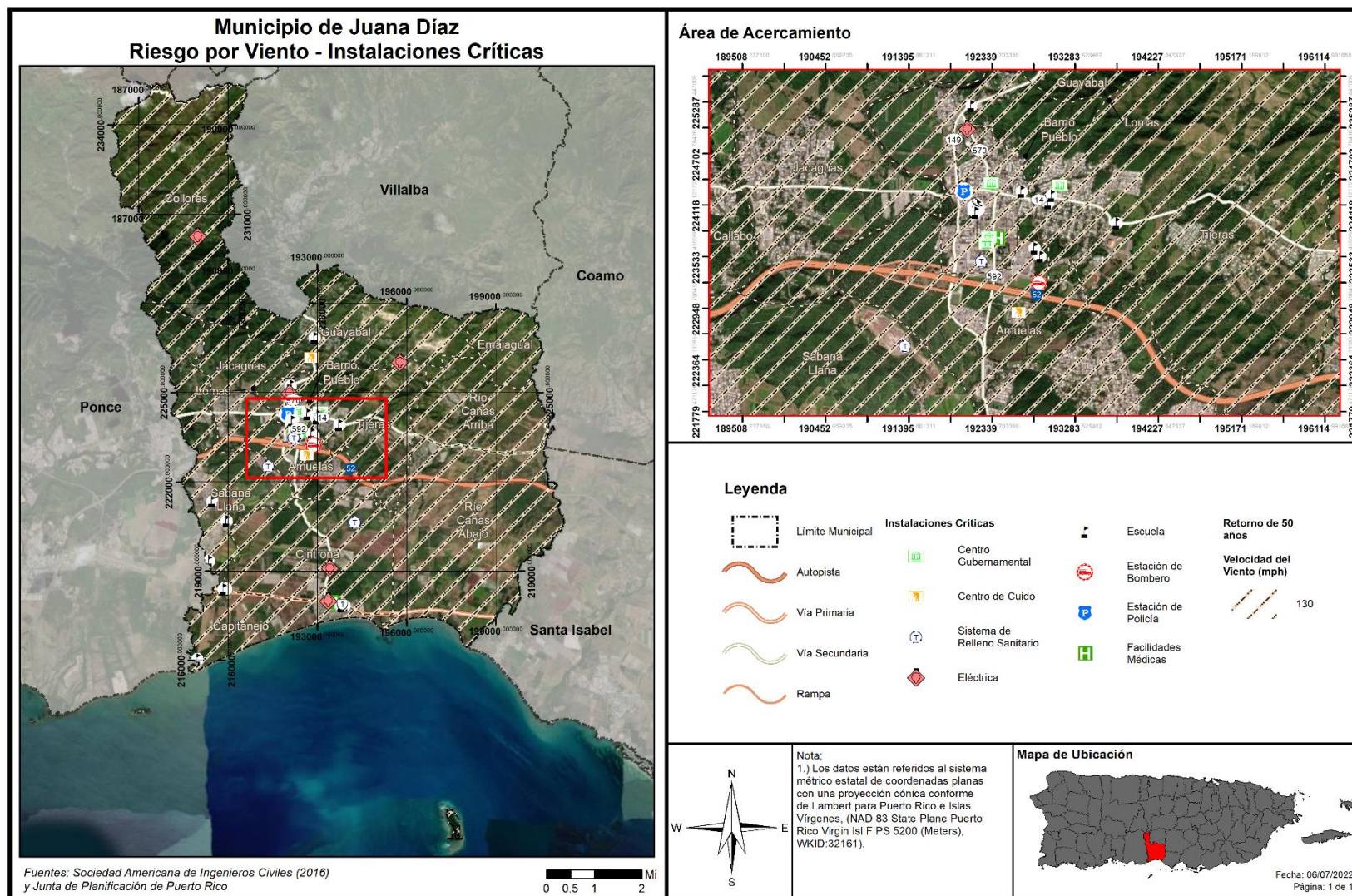
4.5.6.1 *Área geográfica afectada*

Puerto Rico y las islas vecinas del Caribe están sujetas a impactos frecuentes y graves a huracanes y tormentas tropicales, incluyendo daños por el viento, lluvias intensas, deslizamientos, inundaciones y desborde de los cauces de los ríos y la inundación de agua salada a lo largo de las costas. La evidencia histórica sugiere que Puerto Rico experimenta trastornos frecuentes e intensos por los vientos huracanados. La topografía de la Isla juega un rol importante sobre el impacto de vientos fuertes sobre la región. Generalmente, un evento de vientos fuertes afecta la totalidad de la región.

El Municipio de Juan Díaz, por su posición geográfica, no está exento al paso de estos eventos que año tras año afectan nuestra Isla. De darse un evento de vientos fuertes, la totalidad del municipio, sus barrios y comunidades se verían afectadas. El nivel de impacto va a depender de la magnitud de los vientos sostenidos, así como las estructuras residenciales o activos municipales que se puedan ver afectados por tal evento.

La Figura 17 ilustra el área geográfica afectada por el peligro de vientos fuertes, y que, según el análisis de riesgos evaluado podemos observar que el municipio se vería afectado en su totalidad por periodos de recurrencia de entre 10 años hasta 3,000 años. En la sección 4.6.3.6 se discuten los resultados obtenidos.

Figura 17: Área geográfica del municipio afectada por el peligro de vientos fuertes



4.5.6.2 Severidad o magnitud del peligro

Los huracanes constituyen uno de los peligros naturales más frecuente y destructivos en Puerto Rico. El daño a las edificaciones y a la infraestructura puede ser causado, bien sea por vientos fuertes o por escombros levantados por el viento, que actúan como proyectiles dirigidos por el viento.

La fuerza de los huracanes se mide basándose en la escala Saffir-Simpson, que divide los eventos por la velocidad máxima sostenida de sus vientos. Los huracanes de categoría uno (I) y (II) son eventos de gran peligro, pero los de categoría tres (III) a cinco (V) se les denomina huracanes mayores y pueden tener consecuencias devastadoras y catastróficas. La escala presenta lo siguiente:

Tabla 34: Escala Saffir-Simpson

Categoría	Velocidad máxima sostenida del viento (mph)
I	74–95
II	96–110
III	111–129
IV	130–156
V	157 en adelante

Fuente: NOAA 2019, USGS 2019

4.5.6.3 Impacto a la vida, propiedad y operaciones

El impacto del peligro del viento a la vida, propiedad y operaciones depende de varios factores, incluyendo la severidad del evento y si se proporcionó o no un tiempo de advertencia adecuado a los residentes para prepararse ante el evento o para desalojar áreas susceptibles al peligro de vientos fuertes. Se asume que toda la población se encuentra propensa a sufrir los estragos de este tipo de evento.

Los residentes pueden ser desplazados o requerir el refugio temporal a largo plazo en caso de un huracán. Las comunidades más vulnerables, bien sean personas de edad avanzada y/o personas ubicadas en zonas de riesgo, que mayormente son personas con menos acceso a recursos, son las que están más propensas a sufrir los embates de este evento. Igualmente, los residentes de propiedades construidas, sin cumplir con los parámetros de construcción, se encuentran más vulnerables a ser destruidas por los efectos de los huracanes, provocando un sin número de pérdidas de propiedad en el municipio.

A modo de ejemplo, los residentes de edad avanzada se encuentran entre las poblaciones más vulnerable, toda vez que la logística del desalojo de zonas propensas a peligros naturales puede recaer en los recursos municipales. Asimismo, la población de envejecientes se considera más vulnerables porque requieren tiempo adicional o asistencia externa durante los desalojos y son más propensos a buscar o necesitar atención médica que puede no estar disponible durante un evento de tormenta.

Como norma general, es difícil obtener datos precisos sobre las velocidades de los vientos cuando pisan tierra, toda vez que los anemómetros, las herramientas utilizadas para medir la velocidad del viento, son arrancadas de su base o afectadas por los vientos. No obstante, es importante tomar en consideración que este tipo de evento puede ocurrir durante eventos de tormentas eléctricas severas, tormentas tropicales y huracanes, los cuales provocan daños severos al producir vientos sostenidos entre 40 a 50

millas por hora (en adelante, mph) y, en ciertos eventos de índole catastrófica, pueden sentirse vientos sobre 130 mph. Los vientos fuertes pueden ocasionar daños a la propiedad, mediante los golpes de viento, lanzando los objetos a una distancia considerable desde su punto de origen. Por tal motivo, los vientos fuertes representan un peligro para la seguridad de la población y para las estructuras e infraestructura del municipio. Es imprescindible que el municipio propicie la concientización colectiva sobre las formas de adoptar medidas de mitigación efectivas antes de la ocurrencia de un peligro asociado a vientos fuertes con el ánimo de reducir las fatalidades en la región, proteger las instalaciones críticas y la infraestructura local.

El paso del huracán María en septiembre de 2017, ofreció una nueva perspectiva a nivel local y mundial sobre los efectos posibles de un fenómeno atmosférico de carácter catastrófico. Desde el huracán San Felipe, la Isla no había experimentado vientos de tal magnitud y por ende miles de pérdidas de vida y millones de dólares en daños estructurales. Un sin número de viviendas de madera fueron totalmente destruidas. Por su parte, las casas de hormigón sufrieron daños estructurales severos. Igualmente, se experimentó la destrucción de los recursos naturales, incluyendo la destrucción de la biodiversidad y los ecosistemas. De igual forma, se vieron interrumpidas las operaciones normales a nivel Isla, incrementando el impacto adverso de este fenómeno sobre las comunidades.

Según se discutió anteriormente, en total, unas 800 personas tuvieron que refugiarse debido al paso del huracán, por lo que se habilitaron cuatro escuelas como refugios. Aproximadamente 2,500 familias perdieron sus techos. Para ponerlo en perspectiva, al momento del huracán, Juana Díaz tenía una población de 47,309 habitantes, que residen en unas 20,000 viviendas.

Como era de esperarse, la mayoría de los instrumentos utilizados para medir la velocidad del viento fallaron, por lo que no es posible conocer con certeza la velocidad de los vientos que azotaron los municipios durante el referido evento del huracán María.

Similarmente, el paso del huracán Fiona sobre Puerto Rico, afectó al Municipio de Juana Díaz, cuyo inventario de daños aún se encuentra en proceso.

Cada uno de estos eventos de peligro trae consigo la inevitable pérdida de vida y propiedad, bien sea por los efectos directos de este tipo de emergencia o por causas indirectas. Tiene el potencial de afectar, no tan solo a la población, sino a sus hogares, negocios, la infraestructura crítica del municipio, además de tener un impacto sobre las operaciones del municipio y con probable potencial de afectar las comunicaciones y servicio de energía eléctrica y el abastecimiento de agua, afectando a gran parte de los abonados, sino a todos. De inmediato, y aun días antes a la potencial llegada de un evento bajo vigilancia, se activa el protocolo de preparación ante desastre y personal de manejo de emergencias. Este tipo de evento, además de ráfagas de viento, traen consigo mucha lluvia, lo que provoca inundaciones y deslizamientos en terrenos ya saturados, dejando a comunidades incomunicadas. Esto último entorpece la respuesta de emergencia, poniendo en riesgo a muchos.

4.5.6.4 Cronología de eventos de peligro

La cronología de eventos se utiliza como herramienta para obtener un estimado del potencial de ocurrencia de peligros naturales futuros o que se espera puedan ocurrir en determinada región. De modo

tal que, el proporcionar información histórica, sobre los sucesos y las pérdidas anteriores asociadas con eventos de vientos ocurridos en Puerto Rico, ofrece una predicción estimada sobre la ocurrencia de eventos sobre el municipio. Estos eventos se basan únicamente en la información disponible identificada durante la investigación para el desarrollo de este Plan.

A continuación, la Tabla 35 provee un listado cronológico de eventos atmosféricos que han provocado eventos de vientos fuertes a través de todo Puerto Rico, los cuales bien pudieron afectar al municipio.

Tabla 35: Cronología de eventos de peligro – Vientos fuertes

Vientos fuertes por eventos atmosféricos				
Fecha	Nombre del evento	Tipo de evento	Categoría	Datos
17-21 de septiembre de 2022	Fiona	Huracán	1	El huracán Fiona tocó tierra a lo largo de la costa suroeste de Puerto Rico cerca de Punta Tocón a las 3:20 p.m. con vientos de hasta 85 mph, según el Centro Nacional de Huracanes. Provocó la amenaza de inundaciones catastróficas, desbordamiento de ríos y deslizamientos (derrumbes) de tierra, así como el colapso del sistema eléctrico. Por lo que, luego de emitida la Declaración de Desastre 4671 para Puerto Rico, el municipio advino elegible para recibir Asistencia Pública y Asistencia Individual de FEMA.
22 de agosto de 2020	Laura	Tormenta Tropical	No aplica	El sistema tropical Laura impactó a la Isla con fuertes lluvias y vientos fuertes causando inundaciones severas particularmente en el centro y oeste de Puerto Rico.
29-30 de julio de 2020	Isaías	Tormenta Tropical	No aplica	El sistema tropical Isaías produjo copiosas lluvias y vientos fuertes en la mayoría de los municipios de Puerto Rico.

Municipio de Juana Díaz - Plan de Mitigación contra Peligros Naturales

Vientos fuertes por eventos atmosféricos				
Fecha	Nombre del evento	Tipo de evento	Categoría	Datos
20 de septiembre de 2017	María	Huracán	4	<p>Se emite Declaración de Desastre Mayor (DR-4339-PR). El ojo del huracán entró a Puerto Rico a las 6:15 a.m. por Yabucoa con vientos de 155 MPH, cruzó la Isla diagonalmente saliendo cerca de las 2:00 p.m. entre Barceloneta y Arecibo a 109 MPH. El fenómeno azotó la Isla con vientos y lluvia por más de 30 horas. El sistema eléctrico fue completamente destrozado, las líneas de transmisión fueron derivadas, así como el 80 por ciento de los postes que sostienen los cables eléctricos, dejando la Isla a oscuras. La Isla tampoco tenía el servicio de agua potable debido a que el servicio depende de la electricidad para su funcionamiento. A todo eso se le añade que el 95% de la comunicación por celular se encontraba fuera de servicio. Los daños reportados por NOAA en Puerto Rico y Las Islas Vírgenes fue estimado entre 65 a 115 mil millones de dólares.</p> <p>En el Municipio de Juana Díaz, unas 800 personas tuvieron que refugiarse debido al paso del huracán. Aproximadamente 2,500 familias perdieron sus techos.</p>
5 de septiembre de 2017	Irma	Huracán	4	<p>El 5 de septiembre de 2017, el huracán Irma impactó a Puerto Rico; se emite Declaración de Emergencia para la Isla. El 6 de septiembre de 2017 se emite Declaración de Desastre Mayor (DR-4336-PR) tras el paso del Huracán Irma.</p> <p>Para la Isla de Puerto Rico en general, resultó en que entre el 25% y el 30% de las fincas de plátanos, guineos, papaya y café fueron destruidas. Irma representó una pérdida \$30.6 millones para los agricultores a nivel de Puerto Rico. Aproximadamente 6,200 personas tuvieron que buscar refugio. La AEE reportó que un total de 1.1 millones de abonados quedaron sin servicio debido al paso del Huracán. La AAA reportó que al menos 362,000 abonados estaban sin servicio de agua potable.</p> <p>Se recalca que Juana Díaz no fue incluido dentro de los municipios o áreas designadas a recibir asistencia bajo Asistencia Individual (AI) o Asistencia Pública (AP) de FEMA.</p>

Municipio de Juana Díaz - Plan de Mitigación contra Peligros Naturales

Vientos fuertes por eventos atmosféricos				
Fecha	Nombre del evento	Tipo de evento	Categoría	Datos
22 de agosto de 2011	Irene	Tormenta Tropical	N/A	Las cantidades totales de lluvia fueron de 22"/3 días, y el área este fue la más afectada, la misma área que había recibido a principios de agosto sobre 6" con el paso cercano de la tormenta tropical Emily. El Río Grande de Manatí en Manatí tuvo el tercer nivel más alto alcanzado en su historia. La crecida en el Río Puerto Nuevo a la altura de Hato Rey fue el cuarto nivel más alto de su récord. Hubo una muerte directa por el paso de Irene debido a ahogamiento y \$500 millones en pérdidas.
3 de agosto de 2011	Emily	Tormenta Tropical	N/A	Los vientos de esta tormenta tropical dejaron aproximadamente 18,500 abonados de la AEE sin servicio eléctrico y a casi 6,000 abonados sin servicio de agua potable. La precipitación relacionada a este fenómeno fue de diez pulgadas, lo que ocasionó que varios ríos se salieran de su cauce menor.
3 de octubre de 2004	Jeanne	Tormenta Tropical	N/A	Sus vientos máximos alcanzados fueron de 72 mph, debido a la lluvia se desalojaron 3,629 personas. Las escuelas, residencias y edificios comerciales sufrieron daños y debido a los deslizamientos y escombros arrastrados se cerraron 302 carreteras.
21 de septiembre de 2001	Dean	Tormenta Tropical	N/A	Aunque sus vientos más altos se estimaron en 165 mph, en PR sólo causó daños estimados en \$2 millones debido a la inundación.
21-22 de septiembre de 1998	Georges	Huracán	3	Intenso huracán que paso sobre Puerto Rico, entrando por el este cerca de Humacao y saliendo por Cabo Rojo. Georges produjo vientos de 115 MPH e inundaciones en todo Puerto Rico. Más de 72,000 hogares en Puerto Rico sufrieron daños y 28,000 fueron completamente destruidos.
9-10 de septiembre de 1996	Hortensia (Hortense)	Huracán	1	Hortensia entró por Guayanilla en el sur de Puerto Rico hasta Mayagüez. El mayor daño fue causado por inundaciones y deslizamientos de terreno los cuales les causaron la muerte a 18 personas. Las pérdidas en la agricultura fueron cerca de 127 millones de dólares.
8 de julio de 1996	Bertha	Tormenta Tropical	N/A	Su paso dejó fuertes lluvias e inundaciones sobre toda la Isla.
16 de septiembre de 1995	Marilyn	Huracán	2	Los deslizamientos e inundaciones fue el mayor impacto que dejó tras su paso, con vientos aproximados de 110 mph. Las islas municipios de Vieques y Culebras fueron las más afectadas.
16 de agosto de 1993	Cindy	Tormenta Tropical	N/A	La lluvia dejó aproximadamente 5.54 pulgadas de lluvia, causando inundaciones severas.
18 de septiembre de 1989	Hugo	Huracán	4	El ojo del huracán paso sobre la isla de Vieques, luego sobre la punta Noreste de Puerto Rico. Los vientos máximos estimados de Hugo fueron de 140 MPH. se acumularon 9.20 pulgadas de lluvia.

Municipio de Juana Díaz - Plan de Mitigación contra Peligros Naturales

Vientos fuertes por eventos atmosféricos				
Fecha	Nombre del evento	Tipo de evento	Categoría	Datos
7 de noviembre de 1984	Klaus	Tormenta Tropical	N/A	Los vientos más fuertes de Klaus se mantuvieron en el mar. El máximo de vientos sentidos en la base naval de Roosevelt Roads fue de 37 millas por hora. La mitad sur de Puerto Rico registro aproximadamente 7 pulgadas de lluvia, mientras que en Culebra se registró 10 pulgadas.
4 de septiembre de 1979	Federico (Frederic)	Tormenta Tropical	N/A	Apenas unos 5 días después del paso del huracán David al sur de Puerto Rico, ya la Isla sentía la amenaza y azote directo de la tormenta tropical Frederic (mejor conocida en Puerto Rico como Federico). Casi siguiendo la trayectoria que su predecesor David había tenido por nuestras islas, pero como un sistema más débil, las lluvias de Frederic remataron y ocasionaron inundaciones adicionales. Daños causados por las lluvias e inundaciones dejaron unas pérdidas de \$125 millones.
30 de agosto de 1979	David	Huracán	4	Pasó a 90 millas de Ponce y 70 millas del sur de Cabo Rojo, experimentando vientos de aproximadamente 175 mph, más de 800 casas destruidas y \$55 millones en pérdidas en la agricultura.
17 de julio de 1979	Claudette	Tormenta Tropical	N/A	Conocida como Claudia, pasó al norte de Puerto Rico con vientos que llegaron a registrar 90 mph.
15-16 de septiembre de 1975	Eloísa (Eloise)	Tormenta Tropical	N/A	Entre Guayanilla y Mayagüez se registraron las lluvias más intensas, y, por ende, el mayor número de muertes. Los datos de precipitación indican que los máximos de lluvia ocurrieron en Dos Bocas, Utuado con 33.29" en tres días. Las inundaciones repentinas resultantes ocasionaron la muerte de 34 personas y sobre \$60 millones en daños. Las muertes fueron a consecuencia de ahogamiento, por un edificio colapsado, personas electrocutadas, y hubo una persona quemada por un fuego eléctrico en una refinería. Cientos de personas resultaron heridas y más de 6 mil personas hicieron desalojo.

Vientos fuertes por eventos atmosféricos				
Fecha	Nombre del evento	Tipo de evento	Categoría	Datos
5-6 de septiembre de 1960	San Lorenzo (Donna)	Huracán	3-4	Su impacto en vientos sobre la Isla fue mínimo, pero la lluvia fue de gran magnitud en la mitad este de la Isla. Este es uno de los eventos de mayor impacto en la vida en la historia de inundaciones de Puerto Rico. Prácticamente todos los ríos al este del Río Grande de Manatí produjeron inundaciones con destrucción de algún tipo. El evento ocasionó la muerte a unas 107 personas por ahogamiento, 30 personas desaparecidas, 519 casas destruidas y 3,762 casas afectadas, según reporte de la Cruz Roja. La tragedia más grande ocurrió en Humacao, cuando la inundación del río ocasionó que éste se metiera en las calles del pueblo y dentro de las casas, llevándose todo lo que pudo a su paso. Hubo daños a puentes, servicios básicos de luz y agua, agricultura, sistema de ferrocarril, y se estima que fueron sobre \$7 millones. Más de 10" cayeron en gran parte de la mitad este del País por un periodo de 6-8 horas, con máximos de 15-20", comenzando la noche del 5 de sept. Las inundaciones del Río Humacao, Río Turabo y Río Valenciano son de las más altas en la historia. El mes de septiembre de 1960 fue extremadamente lluvioso, y los reportes indican que el proceso de evaluación científica de las inundaciones de Donna se tuvo que acelerar, porque la acción de la lluvia desaparecía las marcas de inundación.
12 de septiembre de 1956	Santa Clara (Betsy)	Huracán	1	El huracán Santa Clara también conocido como Betsy, entró por Maunabo y patillas, cruzo a Puerto Rico de este a oeste, y salió entre Camuy y Hatillo. En Puerto Rico coaccionó 16 muertes, 24 heridos y pérdidas estimadas en 25.5 millones de dólares. Se reportaron ráfagas de hasta 115 millas por hora en la base Ramey de Aguadilla. En San Juan los vientos máximos sostenidos fueron de 73 millas por horas con ráfagas de 92.
26-27 de septiembre de 1932	San Ciprián	Huracán	3	Destruyente huracán que entró por Ceiba atravesó a Puerto Rico y salió por Aguadilla con vientos estimados en 120 millas por horas. San Ciprián ocasionó 225 muertes y pérdidas de 30 millones de dólares. Se registró un promedio de 16.70" de lluvia en Maricao.
10-11 de septiembre de 1931	San Nicolás	Huracán	1	Violento huracán que pasó por las Islas Vírgenes y rozó la costa norte de Puerto Rico causando destrucción a través de un tramo de 10 a 12 millas de ancho desde San Juan hasta Aguadilla. Los vientos fueron estimados en 90 millas por hora. Se reportaron 2 muertes.

Municipio de Juana Díaz - Plan de Mitigación contra Peligros Naturales

Vientos fuertes por eventos atmosféricos				
Fecha	Nombre del evento	Tipo de evento	Categoría	Datos
13 de septiembre de 1928	San Felipe II (Okeecho bee Hurricane)	Huracán	5	Entró por Guayama cruzó la Isla de sureste a noroeste saliendo entre Aguadilla y Isabela con vientos sobre 160 mph. San Felipe II ocasionó pérdidas de 50 millones de dólares y 300 muertes.
23-24 de julio de 1926	San Liborio	Huracán	1	Entró al área del Caribe cerca de Martinica, luego pasó sobre el suroeste de Puerto Rico en ruta noroeste. Se sintió en toda la Isla con vientos y lluvias fuertes. Causó 25 muertes y pérdidas estimadas en 5 millones de dólares. En San Juan se registraron vientos de 66 mph. con presión barométrica de 29.62 pulgadas de mercurio.
22 de agosto de 1916	San Hipólito	Huracán	1	Fue un huracán de diámetro pequeño que cruzó la Isla de Naguabo a Aguada. El área de Humacao hasta Aguadilla sufrió vientos huracanados, con daños mayores en el este y norte de la Isla. Ocurrió una muerte y los daños fueron estimados en un millón de dólares. En San Juan se midieron vientos de 92 mph. y la presión fue de 29.82 pulgadas. Los daños más severos ocurrieron en Santurce.
6 de septiembre de 1910	San Zacarias	Huracán	1	En ruta al oeste pasó 20 millas al sur de Ponce. No se reportaron muchos daños en el sur de la Isla, pero fuertes ráfagas locales azotaron la parte noreste de Puerto Rico. En San Juan los vientos alcanzaron las 72 mph. En el resto de la Isla no se reportó gran actividad ciclónica. Sucedió una situación algo insólita, pues, aunque pasó al sur de la Isla, los vientos fuertes se sintieron en el noreste.
11 de septiembre de 1901	San Vicente	Tormenta Tropical	No disponible o N/A.	Vientos aproximados de 60 mph.
7 septiembre de 1901	San Cirilo	Tormenta Tropical	No disponible o N/A.	Con vientos aproximados de 70 mph, entrando por el área de Patillas, cruzando la Isla hasta salir por el área de Aguadilla.
2 de agosto de 1899	San Ciriaco (The Puerto Rico Hurricane of 1899) ⁵⁷	Huracán	4	San Ciriaco en su paso por Puerto Rico dejó daños catastróficos y fue el primer huracán bajo la dominación estadounidense. Cerca de 250,000 personas se quedaron sin un refugio y comida. Los daños se estimaron en \$35,889,013 y la mayoría fueron pérdidas en la agricultura, en especial en los cultos del café. Utuado fue el municipio más impactado y las pérdidas ascendieron a \$5 millones. Se estima que alrededor de 3,100 a 3,369 personas perecieron.

⁵⁷ También conocido como “The Great Bahamas Hurricane of 1899”.

Vientos fuertes por eventos atmosféricos				
Fecha	Nombre del evento	Tipo de evento	Categoría	Datos
16 de agosto de 1508	San Roque	Tormenta Tropical	No disponible o N/A.	Primer ciclón en récord en Puerto Rico. Fue reportado por Juan Ponce de León al que su carabela le fue varada en la orilla por los vientos y el mar bravo. Afectó el área suroeste entre Guayanilla y Guánica.

Fuente: 1) López Marrero y Castro Rivera. *Actividad Ciclónica en Puerto Rico y sus alrededores 1867 al 2017*; 2) Proyecto de Salón Hogar 3) Servicio Nacional de Meteorología en San Juan (2022); 4) Cindy Alvarado *Wrap up in Damages from Hurricane Irma Caribbean Business*⁵⁸; 5) NOAA Ocean Service, National Geodetic Survey. (2017). *Hurricane María: Emergency Response Imagery of the Surrounding Regions*

López Marrero y Castro Rivera (2018) identifican que entre el 1867 y el 2017 pasaron sobre Puerto Rico o cerca de la Isla un total de 94 ciclones. Como se representa en la Tabla 36, estos fueron clasificados de la siguiente manera:

Tabla 36: Ciclones que han pasado sobre Puerto Rico y sus alrededores

Categoría	Total de ciclones
Tormenta Tropical	45
Huracán Categoría 1	11
Huracán Categoría 2	12
Huracán Categoría 3	11
Huracán Categoría 4	7
Huracán Categoría 5	3

Fuentes: López Marrero y Castro Rivera (2018)

Añaden López Marrero y Castro Rivera que, de estos noventa y cuatro ciclones, veintinueve impactaron directamente a la Isla.

4.5.6.5 Probabilidad de eventos futuros

Generalmente, los fenómenos atmosféricos como los huracanes y las tormentas tropicales ocasionan vientos fuertes que traen consigo graves daños a la propiedad y numerosas pérdidas de vida. Los daños pueden ser ocasionados por la fuerza de los vientos o los escombros que son elevado y trasladados por la intensidad de los vientos. La temporada oficial de huracanes en el Atlántico inicia desde el mes de junio hasta finales de noviembre. Aunque la frecuencia de formación varía de año a año, hay un promedio de seis huracanes por año en el Océano Atlántico.

Durante la temporada de huracanes, Puerto Rico está en mayor riesgo de verse afectado por algún evento entre los meses de agosto a octubre, toda vez que las temperaturas del agua son lo suficientemente calientes en el Atlántico Norte para desarrollar y sostener un huracán. La frecuencia de los huracanes en Puerto Rico se encuentra entre las más altas de la cuenca del Atlántico Norte. La mayoría de las tormentas

⁵⁸ 1) López Marrero y Castro Rivera. *Actividad Ciclónica en Puerto Rico y sus alrededores 1867 al 2017*. 2) Proyecto de Salón Hogar (http://www.proyectosalohogar.com/link%20p.r/www.linktopr.com/huracan_list.html) 3) Servicio Nacional de Meteorología en San Juan (2019) 4) Cindy Alvarado *Wrap up in Damages from Hurricane Irma Caribbean Business* (<https://caribbeanbusiness.com/wrap-up-of-damages-in-p-r-caused-by-hurricane-irma/?cn-reloaded=1>)

se acercan desde el este y el sureste. Las tormentas más intensas que afectan a Puerto Rico se originan en la costa occidental de África y llegan a la Isla en o cerca de la intensidad máxima.

Los efectos de los cambios climáticos proyectan una mayor intensidad en las tormentas a medida que siga aumentando las temperaturas (atmosféricas, y de la superficie del mar). Es importante recalcar que la temperatura es solo un factor, por lo que se necesitan condiciones climáticas como la humedad, viento cortante débil, entre otras, para el desarrollo de los ciclones tropicales. Teniendo esto presente, así como la frecuencia de estos eventos, podemos concluir que la probabilidad de que ocurra un evento de vientos fuertes impactando al municipio, pudiera ser de moderada a alta. Por lo que, el incremento en eventos atmosféricos extremos a causa del calentamiento global contribuirá a que el municipio, sus comunidades, acervos municipales e infraestructura sigan siendo altamente susceptible a este peligro en el futuro.

La probabilidad anual de recurrencia de este peligro se determina por la cantidad de años que se estima que el evento vuelva a ocurrir. Por ejemplo, cuando los datos proveen un estimado de recurrencia de cien (100) años, se espera que ocurra por lo menos un (1) evento de esa magnitud durante un periodo de cien (100) años. Si lo reducimos a la probabilidad de que ocurra en un año, el periodo de recurrencia de cien (100) años significa que hay un por ciento (1%) de probabilidad anual que ocurra el evento. La Tabla 37 muestra el por ciento de probabilidad anual de ocurrencia para cada periodo de recurrencia, al igual que la velocidad del viento que se esperaría durante el mismo periodo de recurrencia.

Tabla 37: Conversión de periodo de recurrencia a probabilidad anual por vientos fuertes

Periodo de recurrencia	Probabilidad anual de ocurrencia	Velocidad de viento esperada
50 años	2%	130 mph
100 años	1%	140-150 mph
700 años	0.14%	160-170 mph
3,000 años	0.03%	180-190 mph

Fuente: Junta de Planificación de Puerto Rico y resultados del análisis de riesgos del Municipio de Juana Díaz

Adviértase, que no necesariamente la recurrencia de un evento de cien (100) años, durante un año en particular, significa que el evento no pueda suscitarse el próximo año o que ocurra dos (2) veces en un año. La probabilidad anual de ocurrencia por periodo lo que significa es que la velocidad del viento, causado por ese evento, sólo se espera con una frecuencia de un por ciento (1%) anual. En la eventualidad de que ocurran múltiples eventos de viento de esa magnitud, como por ejemplo múltiples huracanes en la misma temporada, cada uno puede ser considerado como un evento de cien (100) años. De haber un incremento consistente, en la cantidad de veces que ocurren eventos que causen vientos denominados de cien (100) años, cambia la probabilidad de ocurrencia a más de un por ciento (1%) anual, pudiendo reclasificarse el evento como peligros de mayor frecuencia.

Teniendo esto presente, así como la frecuencia de estos eventos, podemos concluir que la probabilidad de que ocurra un evento de vientos fuertes impactando al municipio es baja a moderada, no obstante, de ocurrir, su efecto sería uno de carácter alto. Por lo que, el incremento en eventos atmosféricos extremos a causa del calentamiento global contribuirá a que el municipio, sus comunidades, acervos municipales e infraestructura sigan siendo altamente susceptible a este peligro en el futuro.

4.5.7 Tsunami - Descripción del peligro

Un tsunami o maremoto consiste en una serie de ondas provocadas, usualmente, por un desplazamiento vertical del fondo (lecho) marino ocasionado por un terremoto bajo el fondo del mar. Igualmente, los tsunamis pueden ser provocados por deslizamientos o erupciones volcánicas submarinas en una región determinada.

Las características de un tsunami son diversas dependiendo si la onda está viajando por aguas profundas o aguas más cerca de la orilla. En aguas profundas, estas ondas pueden viajar hasta una velocidad de quinientas (500) millas por hora y sólo se evidencian como una ola de poca altura, generalmente menos de un pie, sobre el nivel del mar. Estas ondas suelen pasar inadvertidas por embarcaciones en alta mar. Al mismo tiempo, la distancia entre las crestas de la onda usualmente es muy amplia. En la medida en que las ondas se van acercando a las áreas costeras, éstas disminuyen considerablemente su velocidad y aumentan drásticamente en su altura debido a que la frecuencia de la onda incrementa mientras que su amplitud disminuye. Este fenómeno puede generar olas gigantescas, las cuales en ocasiones pueden llegar a más de 98 pies de altura. Sin embargo, es usual que los tsunamis tomen la forma de un incremento súbito de gran volumen en el nivel del mar en la costa, como si una gran marejada estuviera entrando a tierra.

Los tsunamis pueden exhibir otras características adicionales. Su llegada puede ser anunciada por una retirada del mar, es decir, el mar se aleja de la orilla o por un aumento gradual y desmesurado del nivel del mar en la costa. Por lo general, se escuchará un rugido fuerte del mar y un sonido parecido al de un avión que vuela a baja altura. Se pueden producir ruidos adicionales causados por el efecto de las potentes y rápidas olas sobre los arrecifes, rocas u otros objetos que son arrastrados.

Ciertamente, los peligros de tsunamis no pueden ser prevenidos, no obstante, el municipio puede adoptar medidas de mitigación mediante la preparación individual y colectiva ante un evento, mantener un sistema de alertas para avisar a las comunidades vulnerables y una respuesta efectiva luego de un evento de esta naturaleza.

En Puerto Rico, se han coordinado esfuerzos se han coordinado bajo la NTHMP (por sus siglas en inglés) en la Universidad de Mayagüez, Puerto Rico (UPRM) y por la IOCARIBE de la UNESCO para las áreas regionales.

Este programa está diseñado para reducir el impacto de tsunamis a través de la evaluación de desastres, orientación sobre mensajes de alertas y la mitigación. NTHMP trabaja en la creación de mapas de inundación por tsunamis, cuya información se transmite a los medios noticiosos para que pueda ser utilizado en simulacros en la comunidad, y conocimiento de pasados tsunamis. La mitigación funciona para mejorar la diseminación de actividades, reducir peligros, formar planes de evacuación, crear material educativo para el público, el Programa “Tsunami Ready” de la NOAA, entre otros.

4.5.7.1 Área geográfica afectada

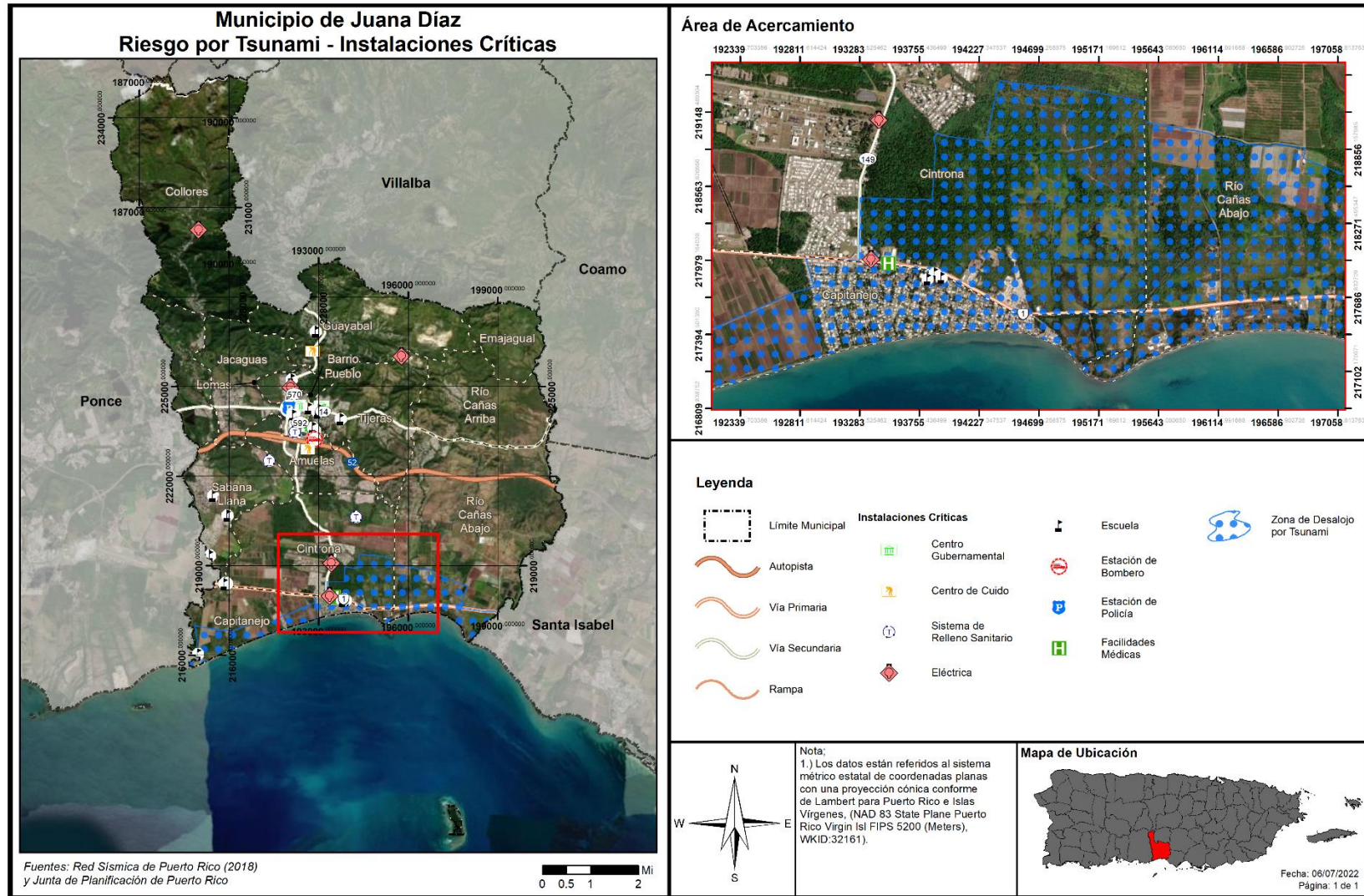
La Figura 18 ilustra como la costa de Juana Díaz se vería impactada tras el paso de un tsunami por el municipio.

Los barrios que principalmente serían impactados por un tsunami lo son: Capitanejo, Cintrona y Río Cañas Abajo, toda vez que estos son los barrios más próximos a la costa. Particularmente, se ha identificado el daño de porciones significativas del área de Manzanilla los cuales están en el área vulnerable, y solo cuentan con una carretera de salida del área.

El Mapa de Desalojo por Tsunami contempla el desalojo de todo el litoral costero, incluyendo a los sectores Manzanilla, Galicia, Comunidades Singapur, Pastillo y Camboya, Sector Bizarreta y Río Cañas Abajo. Véase Apéndice B.6.6.⁵⁹

⁵⁹ Para acceder el Mapa de Desalojo por Tsunami refiérase al siguiente enlace y/o Apéndice B.6.6:
https://redsismica.uprm.edu/spanish/tsunami/evacuation_maps/juana_diaz/juana_diaz.png

Figura 18: Área geográfica del municipio afectada por el peligro de tsunami



4.5.7.2 *Severidad o magnitud del peligro*

Entre los peligros derivados de un evento de tsunami se incluyen los siguientes:

- Inundación de áreas costeras de baja elevación: Esto ocurre cuando las olas del maremoto penetran tierra adentro ocasionando destrucción de propiedad y muertes a causa de ahogamiento;
- Propiedades, hogares y edificios que se encuentran en la zona costera o cercana a ella, pueden sufrir daños que los hagan inhabitables. Además, estas olas causan gran erosión en las costas y en los cimientos de dichas estructuras adentrándose en la arena y tierra, y ganando mayor espacio y fuerza;
- Un maremoto trae consigo objetos flotantes, bien sean escombros o hasta embarcaciones grandes que pueden, a su vez, ocasionar accidentes mayores y otras tragedias.
- Por otro lado, un maremoto puede causar daños adicionales, tales como derrames de sustancias tóxicas, explosiones, contaminación de agua potable, entre otros.

4.5.7.3 *Impacto a la vida, propiedad y operaciones*

A pesar de que este evento natural tiene un movimiento de traslación lento, la fuerza que ejerce el oleaje de un tsunami puede causar miles de pérdidas de vida y propiedad, incluyendo viviendas, instalaciones críticas e infraestructura del municipio. En la eventualidad de que el disturbio se origine cerca de un área costera, el tsunami puede derribar la comunidad costera en cuestión de sólo minutos. (NOAA, n.d.)

Los eventos de tsunamis están posicionados en un alto rango de desastres naturales, toda vez que desde el año 1950, los tsunamis han sido responsables de la pérdida de sobre 420,000 vidas y mil millones de dólares en pérdidas de propiedad y hábitat en áreas costeras alrededor del mundo. (NOAA, n.d.) Consecuentemente, el desarrollo o implementación de un sistema de alertas tempranas de tsunami es esencial para mitigar o reducir los efectos de este tipo de eventos. Igualmente, es esencial que las comunidades propensas a sufrir los estragos de un tsunami estén preparadas para responder de manera adecuada y oportuna una vez se ponga en vigor la alerta. (NOAA, n.d.)

Por tal motivo, en el año 1995, el Congreso de los Estados Unidos estableció que la NOAA dirigiría el Programa Nacional de Mitigación de los Riesgos de Tsunamis (en adelante, NTHMP). El referido programa, representa una alianza federal/ estatal que incluye las siguientes agencias: NOAA, FEMA, el Servicio Geológico de los Estados Unidos y 28 estados y territorios estadounidenses. Así pues, el NTHMP tiene como fin disminuir el impacto de los tsunamis en las costas de los estados y territorios. Entre las actividades que propone el programa se encuentran el educar y concientizar a la ciudadanía sobre los tsunamis, fomentar la planificación a nivel comunitario, evaluación de riesgos para determinada área y guías sobre alertas de tsunamis. (NOAA, n.d.)

El Programa “*Tsunami Ready*” fue creado por el Servicio Nacional de Meteorología (SNM-NOAA) como un esfuerzo para minimizar la pérdida de vida y propiedad ocasionada por el embate de un tsunami y para promover la preparación ante el peligro de tsunami. En Puerto Rico, la Red Sísmica (RSPR) maneja los fondos del “*National Tsunami Hazard Mitigation Program (NTHMP)*” y del Programa “*Tsunami Ready*”, la Oficina de Pronósticos del SNM en San Juan, FEMA, AEMEAD, las Oficinas Municipales para el Manejo de Emergencias (OMMEs) y las comunidades.

Cuarenta y seis (46) municipios, a nivel-Isla, forman parte del Programa “Tsunami Ready”, incluyendo al Municipio de Juana Díaz. Por lo que, este también cuenta con un Mapa de Desalojo por Tsunami. El objetivo principal del programa es mejorar la seguridad pública antes, durante y después de las emergencias por tsunami.

Toda vez que el Municipio de Juana Díaz está certificado como “*Tsunami Ready*”, se mantienen ofreciendo charlas y simulacros (adiestramientos y seminarios) para preparar a los empleados y ciudadanía a enfrentar este tipo de eventualidad. Asimismo, se busca mantener que instalaciones municipales no sean ubicadas en dichas áreas de riesgo y se cuenta con un Sistema de Alerta Masivo para alertar a las comunidades y personal de respuesta de emergencia ante la inminencia de un evento de peligro. Estos incluyen el Cuartel de la Policía, Head Start, Centro de Envejecientes, Manejo de Emergencias, Casa Alcaldía, Programación Deportiva, Departamento de Obras Públicas, Asistencia Médica, Terminal de Carros Públicos, Centro de Bellas Artes, Programas Federales, Coliseo Municipal y el Centro de Cuidado Diurno.

4.5.7.4 *Cronología de eventos de peligro*

Existen dos (2) eventos de tsunami en récord histórico de Puerto Rico. El más reciente fue luego del evento de terremoto del 11 de octubre 1918, y causó daños alrededor de la costa de los municipios del noroeste y oeste de la Isla. El otro evento de tsunami fue luego del terremoto del 18 de octubre de 1867, y causó daños en el área del sureste de Puerto Rico. A pesar de que la fuente de estos tsunamis han sido terremotos, un tsunami también puede ser generado por otras fuentes tales como terremotos regionales y distantes, deslizamientos submarinos y aunque es menos probable, por la erupción volcánica o el impacto de un meteorito.

Con la colaboración de varias instituciones, destacándose entre ellas el Recinto Universitario de Mayagüez (RUM) de la Universidad de Puerto Rico y FEMA, un grupo de profesionales preparó para el área de Puerto Rico e islas adyacentes los mapas de inundación costera a causa de un evento de tsunami. Para tal acción, se realizó un estudio detallado de todas las fallas potenciales que existen en las cercanías de Puerto Rico e Islas Vírgenes y que pueden causar deformación del fondo marino. Se utilizaron bases de datos de batimetría, magnetismo, gravedad, sismicidad y despliegues de líneas sísmicas. Estas fallas pueden tener potencial de generar un tsunami. Bajo el estudio se analizaron un total de 504 fallas. Para cada una de las fallas se determinó su máximo potencial de acumulación de energía y por ende el tamaño máximo del evento que puede ser generado, a base de las dimensiones de la fractura y el tipo de existente en la región.

El estudio estuvo a cargo del profesor Aurelio Mercado Irizarry del Departamento de Ciencias Marinas de la Universidad de Puerto Rico. Por tal motivo, en la actualidad contamos con un Atlas de tsunamis en Puerto Rico, el cual muestra los límites de inundación para la Isla en caso de ocurrir un maremoto y/o tsunami.

4.5.7.5 *Probabilidad de eventos futuros*

La ocurrencia de un evento de tsunami no puede ser prevenida. Tampoco se puede determinar su ocurrencia con precisión. No obstante, debido a que los tsunamis se encuentran ligados a los eventos sísmicos como terremotos, la probabilidad futura de eventos depende de la probabilidad futura de un evento sísmico. Los estudios de vulnerabilidad han estimado una probabilidad de 33% a 50% de una sacudida fuerte (Intensidad VII o más en la Escala Mercalli modificada) para diferentes partes de la Isla dentro de un periodo de 50 años. (Red Sísmica de Puerto Rico, n.d.) Así pues, debido a que las áreas de

mayor actividad sísmica alrededor de Puerto Rico están al noroeste y sureste de Puerto Rico y bajo el agua, es probable que el próximo evento sísmico de carácter considerable traiga consigo un evento de tsunami.

Los terremotos de los años 1867 y 1918 ocasionaron grandes daños en Puerto Rico, y a su vez, produjeron eventos de tsunami (Zahibo & et.al, 2003). Ambos terremotos ocurrieron en el fondo del mar y produjeron desplazamientos verticales en el lecho marino. Los tsunamis registraron una magnitud aproximada de 7.3 en la escala Richter. Tanto los terremotos como los tsunamis son eventos que ocurren pocas veces.

No todos los terremotos ocasionan tsunamis, no obstante, en el caso de producirse un terremoto mayor bajo el fondo del mar, es muy probable que se cree un evento de tsunami. Lo anterior significa que la probabilidad de ocurrencia de un tsunami aumenta según incrementa la probabilidad de ocurrencia de un terremoto fuerte, especialmente en las zonas costeras. No obstante, la probabilidad de ocurrencia de este tipo de evento es un parámetro utilizado para clasificar el riesgo a base de los registros históricos y las aportaciones que puedan surgir, tanto del Comité de Planificación como la aportación de los estudios existentes. Este peligro se considera como uno de probabilidad continua de ocurrencia baja en el municipio (un evento de este peligro es probable que ocurra con menos frecuencia que un evento de 100 años).

Considerando el incremento en la actividad sísmica en la zona y el potencial de devastación de un tsunami para las comunidades costeras del municipio, el riesgo se clasifica como de baja probabilidad de ocurrir, pero con potencial de alto impacto a los sectores Manzanilla, Galicia, Comunidades Singapur, Pastillo y Camboya, Sector Bizarreta y Río Cañas Abajo, con particular énfasis en los barrios Capitanejo y Río Cañas Arriba. Esto resalta la necesidad sostener un nivel alto de preparación ante este riesgo. El municipio ha sido proactivo en adiestrar a su personal y en evitar que las instalaciones municipales no sean ubicadas en dichas áreas de riesgo. Además, cuenta con un Sistema de Alerta Masivo para alertar a las comunidades y personal de respuesta de emergencia ante la inminencia de un evento de peligro.

4.5.8 Marejada ciclónica - Descripción del peligro

Una marejada ciclónica es la entrada del agua del mar cuando ocurre el azote directo de un huracán sobre la costa.⁶⁰ Estas ocurren por el incremento atípico de los niveles de los cuerpos de agua. Primordialmente, las marejadas ciclónicas se producen por un aumento desmedido de agua a lo largo de las costas, como consecuencia de un sistema masivo de baja presión, lluvias y vientos fuertes, característicos de un huracán o tormenta tropical. (Castro Rivera & López Marrero, 2018) Estos factores, propios de una marejada ciclónica, ocasionan condiciones peligrosas en el mar y gran devastación tras su paso por las áreas costeras.

Consecuentemente, este tipo de peligro natural produce pérdidas de vida y graves daños a las infraestructuras y estructuras ubicadas en las áreas impactadas. Siendo particularmente peligrosas cuando ocurren durante la marea alta, combinado con los efectos de las marejadas y el oleaje. Estos factores dificultan la predicción de este tipo de evento porque dependen de la diversidad de sistemas

⁶⁰ <https://ecoexploratorio.org>

tropicales, las formaciones de la corteza terrestre del área impactada y los pronósticos meteorológicos. (FEMA, 1997)

La máxima marejada ciclónica potencial de tormentas para una ubicación en particular depende de una serie de factores diferentes. La oleada de tormentas es un fenómeno muy complejo porque es sensible a los cambios más ligeros en la intensidad de la tormenta, la velocidad de avance, el tamaño (radio de los vientos máximos-RMW), el ángulo de aproximación a la costa, la presión central (mínima contribución en comparación con el viento) y la forma de las características costeras como bahías y estuarios.

Usualmente, las áreas costeras son propensas al impacto de las marejadas ciclónicas cuando se presenta la amenaza inminente de un huracán. El comportamiento, magnitud e impacto de la marejada ciclónica sobre tierra varía según la trayectoria del huracán. De igual forma, la topografía y la batimetría costera del municipio juegan un rol importante en relación con el impacto de la marejada sobre las áreas afectadas. (FEMA, 1997)

4.5.8.1 *Área geográfica afectada*

El área geográfica de mayor impacto para el peligro de marejada ciclónica en el municipio comprende toda la costa de los barrios Capitanejo y Rio Cañas Arriba. No obstante, el impacto debido a la situación generada por la marejada ciclónica puede llegar a afectar parte sur del barrio Cintrona.

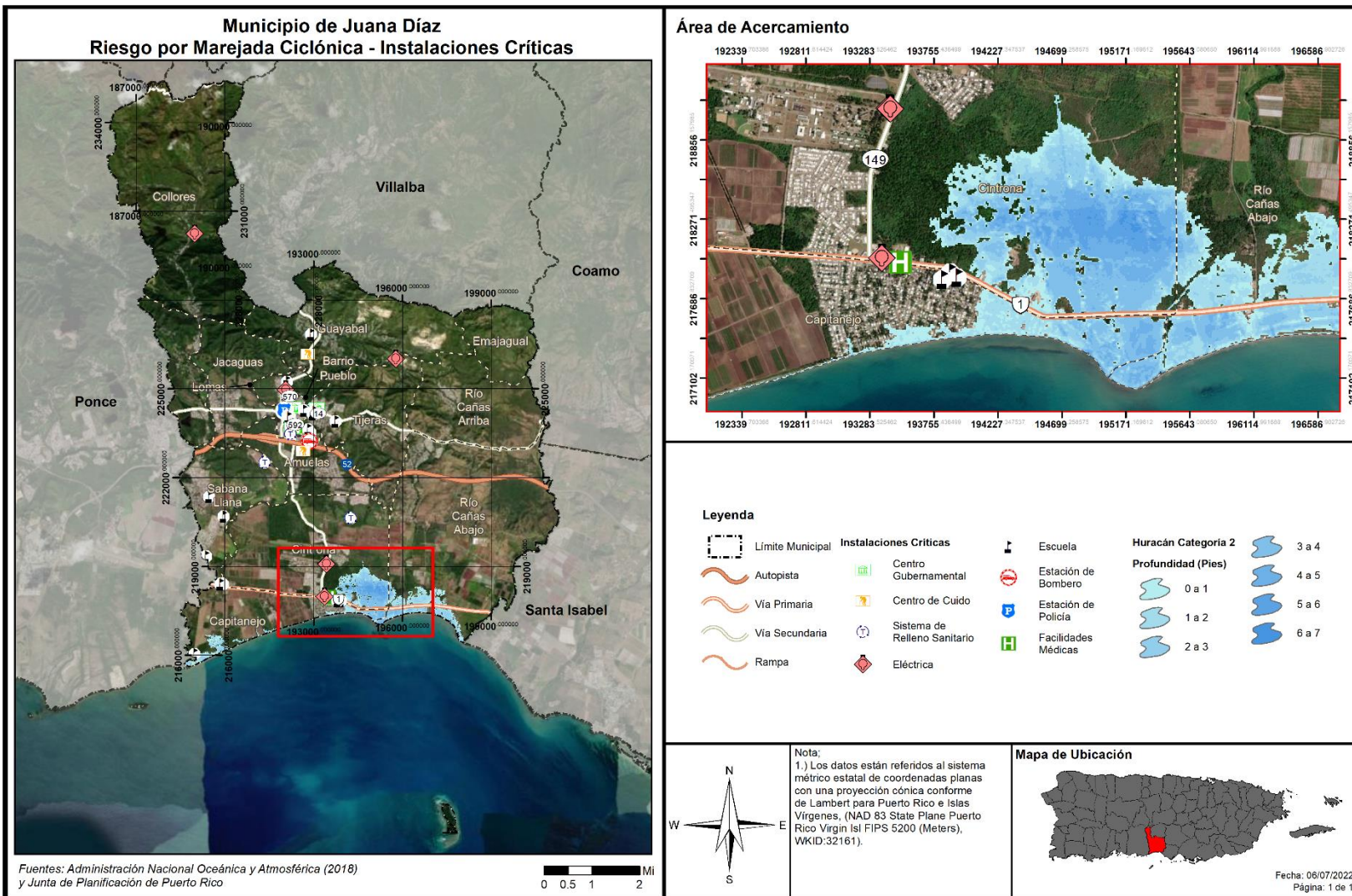
Durante el paso del huracán Fiona, en Juana Díaz se vieron severamente afectadas las comunidades de Serrano, Galicia, Arús, Manzanilla, Capitanejo, Pastillo y Camboya ya que estas se ven afectadas por la acumulación de arena que generan las marejadas y que tapan los drenajes.⁶¹

El municipio, mediante la Oficina de Manejo de Emergencias Municipal, es responsable de coordinar los desalojos conforme las ocurrencias de marejadas y han identificado las comunidades de mayor riesgo de inundaciones causadas por las marejadas ciclónicas en el municipio, así como también las carreteras impactadas debido a estas.

La siguiente figura ilustra el impacto que significaría las marejadas a causadas por un huracán categoría 2. En la Sección 4.6.3.8 se incorporan varios mapas que muestran el posible impacto al municipio.

⁶¹ Periódico Primera Hora, 19 de septiembre de 2022.

Figura 19: Área geográfica del municipio afectada por el peligro de marejada ciclónica (huracán categoría 2)



4.5.8.2 *Severidad o magnitud del peligro*

Cada uno de los mapas de marejada ciclónica muestra la profundidad de inundación que se encontraría en una localización a base de la categoría de la tormenta. La profundidad de inundación representa la severidad/magnitud del riesgo de marejada ciclónica, así que al describir esta severidad/magnitud se podría expresar de una forma como “la mayor profundidad de inundación que pudiera experimentar la comunidad XX a causa de marejada ciclónica es de XX pies”. Se puede utilizar la tabla de edificios para determinar un estimado a grandes rasgos del máximo de profundidad de inundación potencial.

Los mapas que se incluyen en la sección de marejada ciclónica de la evaluación de riesgos, referente a las áreas geográficas afectadas por este peligro natural, muestran el impacto de este evento a base de la profundidad de la inundación y conforme a la ocurrencia de eventos de huracán categoría 1 y categoría 5. En síntesis, la profundidad de la inundación representa la severidad o magnitud del riesgo de marejada ciclónica, e igualmente, existe una correlación entre la magnitud del evento de tormenta con la profundidad de la inundación y la extensión de terreno que se verá afectada. Es decir, en la mayoría de las instancias, a medida que la tormenta escala a categorías de mayor magnitud, mayor cantidad de barrios y sectores se podrán ver impactados por eventos de inundación de mayor profundidad.

Similar al resto de los peligros costeros, las marejadas ciclónicas tienen el potencial de exponer a la población e infraestructura (acervos municipales) ubicada, mayormente, en la costa del municipio, en la zona sur. Áreas de por sí propensas a inundaciones en el municipio, pueden verse mayormente afectadas por inundaciones resultantes de eventos de marejada ciclónica.

4.5.8.3 *Impacto a la vida, propiedad y operaciones*

Los impactos de la marejada ciclónica son similares a los de otros tipos de inundación, y pueden ocurrir a la par con los mismos (Véase sección 4.5.5.3). Usualmente, las inundaciones ocasionadas por las marejadas ciclónicas representan una de las mayores amenazas a la vida y la propiedad a causa del paso de un huracán, especialmente en las áreas del litoral costero. Las marejadas ciclónicas pueden suscitarse antes, durante o después del paso de una tormenta o huracán, y pueden ocasionar que las vías de desalojo se tornen intransitables, obstaculizando el flujo normal de las operaciones e incrementando la amenaza para los habitantes de las áreas afectadas. (NWS, 2019) Se recomienda que el municipio, mediante la coordinación y colaboración de agencias federales, estatales, filantrópicas y agencias sin fines de lucro, prepare un estudio de campo para determinar el impacto no estimado a este riesgo.

Las marejadas ciclónicas sentidas tras el paso del huracán María (2017), trajeron consigo pérdida económica, debido a que cesó todo tipo de actividad económica y pesquera en la costa, al traer consigo tanta devastación.

4.5.8.4 *Cronología de eventos de peligro*

Según mencionado, los eventos de marejada ciclónica ocurren, muchas veces, a la par con otros eventos atmosféricos, por lo que se hace difícil diferenciar entre los eventos de inundación que se deben a la marejada ciclónica y los que son a causa de otro tipo de inundación. Por ejemplo, la información recopilada por los Centros Nacionales de Información Ambiental (NCEI, por sus siglas en inglés), confirma que los eventos de marejada ciclónica ocurren a la par con los huracanes u otros eventos de tormenta mayores.

4.5.8.5 Probabilidad de eventos futuros

La NOAA define el término de marejada ciclónica como la elevación en el nivel del océano que resulta de los efectos del viento y la caída en la presión atmosférica asociada con huracanes y otras tormentas. Es decir, la marejada ciclónica es causada primordialmente por los fuertes vientos de un huracán o una tormenta tropical, por lo que la probabilidad de ocurrencia de un evento de marejada ciclónica en el municipio está directamente asociada e incrementa luego de un evento de vientos fuertes, tales como huracanes e irán en incremento o pudiesen aumentar, conforme la ocurrencia de este tipo de evento (Véase 4.5.6.5).

Considerando el impacto del cambio climático en la ocurrencia y fortaleza de las tormentas que podrían causar marejadas ciclónicas en la zona, se considera que la probabilidad de que este riesgo ocurra, al menos, una vez en los próximos 5 años es de moderada a alta.

Para ello, el modelo de la marejada ciclónica asociada con el huracán sobre mar, lago, y tierra (conocido como SLOSH, por sus siglas en inglés) es un modelo computarizado utilizado por la NOAA para la evaluación del riesgo de la inundación costera y la predicción operacional de la marejada ciclónica.

Según informa FEMA, las áreas de riesgo de inundación costera se determinan mediante un análisis estadístico de los registros de flujo o corriente fluvial, mareas de tormenta y lluvias, información obtenida a través de consultas con la comunidad y un análisis hidrológico e hidráulico. Las áreas de riesgo de inundación costeras están delineadas o definidas en los Mapas de Tasas del Seguro de Inundación (FIRM). Estos, además, comunican dos elementos reglamentarios de mapas de inundación: la extensión de terreno a riesgo de inundación base (1% de probabilidad anual), y los niveles de inundación relacionados en estas áreas, denominados Niveles de Inundación Base (BFE, por sus siglas en inglés).

De cotidianidad se registran marejadas que afectan la costa de Juana Díaz. Sin embargo, aunque crece la preocupación de eventos de marejada ciclónica en el municipio ante el alza del cambio climático (huracanes, tormentas, frentes fríos, terremotos y tsunamis), no se han registrado eventos significativos con potencial de impacto y resultando en daños significativos, al presente, más allá de las inundaciones costeras producidas tras las sentidas tras el paso del huracán María (2017). Tras este evento de peligro, muchas estructuras ubicadas en la costa sufrieron daños significativos y/o fueron totalmente destruidas, pero afortunadamente, gran parte de los acervos e instalaciones críticas ubican más al centro y fuera de peligro.

4.5.9 Erosión costera - Descripción del peligro

La erosión es el proceso por el cual las grandes tormentas, las inundaciones, la acción fuerte de las olas, el aumento en el nivel del mar y las actividades humanas desgastan playas y acantilados a lo largo de las costas. (FEMA, 1997) Las playas se ven afectadas por tormentas y otros eventos naturales que ocasionan erosión costera; sin embargo, la extensión y la gravedad del problema no es uniforme, toda vez que varía según el área. Consecuentemente, no hay una solución única para mitigar el evento de erosión. Los procesos de erosión y las consecuencias de la erosión pueden ser "episódicos" o "a largo plazo." Estos dos (2) descriptores asignan un componente temporal muy importante a los procesos de erosión y sus consecuencias.

La erosión episódica, también conocida como erosión inducida por tormentas, es predominantemente el movimiento transversal de arena y sedimentos que resulta de los eventos meteorológicos de alta intensidad y las tormentas oceánicas. Este tipo de respuesta al evento da lugar a un ajuste de la costa y se produce durante una sola tormenta o durante una serie de eventos de tormentas dentro de una temporada. Los cambios en el perfil de la orilla y la costa durante las tormentas intensas pueden resultar en la erosión dramática de playas y dunas, incluyendo la disminución o remoción de dunas de la costa, al igual que el retiro y colapso de las formaciones de acantilados costeros. Consecuencias de esta erosión pueden ser mayor penetración de olas tierra adentro e inundaciones del océano en áreas que antes no quedaban en el camino del agua.

La erosión a largo plazo o crónica, por su parte, se asocia con procesos lentos como el cambio gradual de la costa asociado con:

- Aumento en el nivel del mar,
- Hundimiento de la tierra,
- Cambios en el suministro de sedimentos debido a modificaciones en las cuencas,
- Afectación de corales por el aumento de temperatura y acidificación del mar,
- Estructuras costeras, desarrollo, y
- Ajustes decadales en las lluvias, viento y clima asociados con el calentamiento global.

Por otra parte, la erosión puede ser provocada por fuerzas antropogénicas (Romeu - Cotchett, 2012) como lo son:

- Eliminación de los sedimentos costeros, ocasionando la erosión del área, pérdida de dunas y las playas,
- Construcción de desarrollos, carreteras o actividades relacionadas a la agricultura, las cuales producen aumentos en los depósitos de sedimento y contaminación de las aguas costeras, provocando efectos nefastos para los arrecifes. Nótese, que los arrecifes obran como barreras que protegen las playas contra el impacto de las olas y consecuentemente el impacto de la erosión,
- Los sistemas de represas que son edificados para reducir el flujo normal de arena que llega al mar desde los ríos, y
- Las construcciones próximas a las playas ocasionan que el mar se siga adentrando a tierra, incrementando así los procesos de erosión.

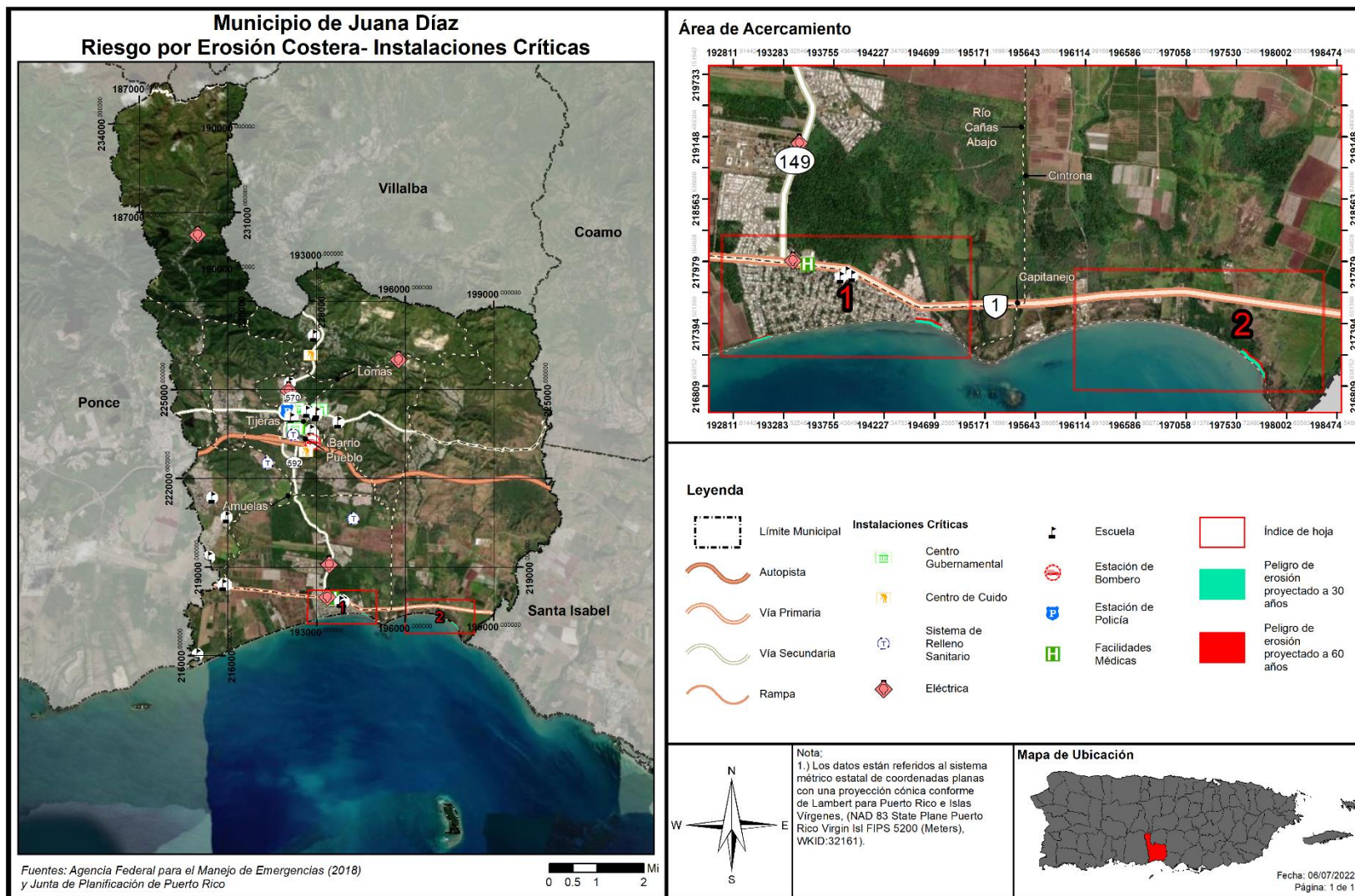
4.5.9.1 *Área geográfica afectada*

La Figura 20 muestra las áreas en el Municipio de Juana Díaz que pueden ser afectadas por el peligro de erosión a través de una proyección de hoy a treinta (30) o sesenta (60) años. La severidad o magnitud de la erosión se define típicamente por el ritmo de erosión, la cual se mide de forma distancia y tiempo. Por ejemplo, la magnitud del impacto de la erosión costera puede ser representada por las pulgadas de erosión en el terreno a base de proyecciones de tiempo en años. En la Sección 4.6.3.9 y el Apéndice B.6.7 se incorporan los mapas más detallados que muestran, por área, el posible impacto de este peligro natural en el municipio.

Similarmente, conforme fuera afectada por el peligro de inundación, la costa donde se ubica la Comunidad Manzanilla está expuesta a factores climáticos y antropogénicos que inciden en el problema de la erosión. Entre estos factores se encuentra características del sector, como corrientes marinas y el embate de

fenómenos atmosféricos de ciclones tropicales y las marejadas ciclónicas. La costa ha ido erosionando a través de los años.

Figura 20: Área geográfica del municipio afectada por el peligro de erosión costera



En esfuerzos similares, el Proyecto sobre El Estado de las Playas de Puerto Rico presenta los hallazgos de las condiciones geomórficas de las playas de Puerto Rico luego del paso del huracán María en septiembre de 2017.⁶²

Como parte de este, se identifican las zonas costeras de erosión, acreción y estables, también los procesos de recuperación de las playas a seis meses del paso del huracán, entre otros atributos, en los 44 municipios costeros.

El Grupo 4, que incluye al Municipio de Juana Díaz, y cuyo “Story Map” fue publicado el 27 de abril de 2022, establece que, a diez (10) meses del paso del huracán, todos los municipios experimentaron erosión y acreción en secciones de sus playas.

La costa de Juana Díaz tiene una extensión de 10.6 km. Se indicó en el estudio que un 29% de la playa no pudo ser evaluada. No obstante, se identificó que la mayor erosión de playas para el Municipio de Juana Díaz después del paso del huracán María fue en el barrio Capitanejo en los sectores al oeste de Pastillo y Manzanillo donde hubo una pérdida de 4 a 18 metros. De la costa evaluada, el tipo de costa predominante es playa con un 58.5%, un 7.98% de su costa está compuesta por una línea de vegetación y 3.39% de la costa está compuesta con algún tipo de estructura dura. Esta últimas se identifican mayormente al este de la desembocadura del Río Jacaguas.

En Juana Díaz, para julio de 2018 el estudio indica que la costa presentó 50% de acreción y 50% de erosión. Identificándose en el estudio que la mayor pérdida de ancho de playa en Playa Bizarreta al lado desembocadura del Río Descalabrado y el centro de la playa. También se identificó erosión en el barrio Capitanejo cerca de la desembocadura del Río Jacaguas. El estudio de la Escuela Graduada de Planificación propone evaluar si estos eventos se asocian a la reducción de transporte de sedimentos de los ríos debido a actividades humanas o cambio en la hidrodinámica de del área.

El estudio presupone que, hay que poner mucha atención en la aparición de nuevos eventos de erosión en gran parte de la costa de Juana Díaz a partir del 2018. Especialmente verificar la posible asociación de estos eventos de erosión, con la pérdida parcial o total de la función de protección de las barreras naturales como los manglares, las praderas de yerbas marinas, y/o corales.

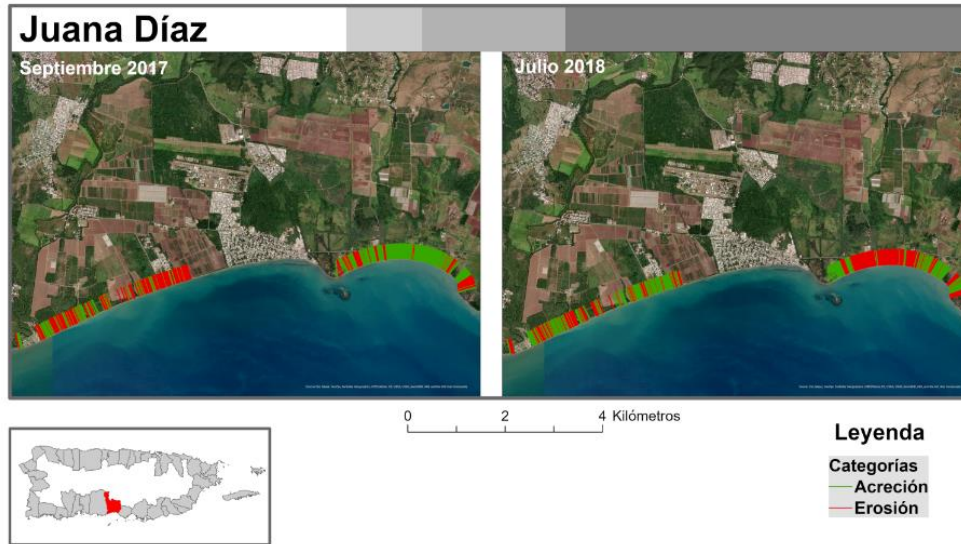
(Instituto de Investigación y Planificación Costera de PR, El estado de las playas de Puerto Rico Post-María (Grupo 4), 2022)

⁶² Este proyecto se llevó a cabo por varios investigadores y estudiantes graduados de la Escuela Graduada de Planificación, Departamento de Historia y Departamento de Ciencias Ambientales del Recinto de Río Piedras de la Universidad de Puerto Rico (UPR), Recinto Universitario de Carolina de la UPR y la Universidad Central de la Florida (UCF). Investigadores principales Maritza Barreto (UPRRP), Aurelio Castro (UPRRP), Rafael Méndez Tejeda (UPRC) y Luis Santiago (UCF). Investigadora auxiliar Elizabeth Díaz, y administradora del proyecto Wilma González.

Figura 21: Estado de la costa Post-María (Grupo 4) – Municipio de Juana Díaz



El estado de las playas



Fuentes: El Estado de las Playas de Puerto Rico Post-María (Grupo 4); COREPI-PR, ESRI

4.5.9.2 *Severidad o magnitud del peligro*

Entre las fuerzas naturales directamente relacionadas con la erosión costera encontramos:

Huracanes: El peligro costero provocado por un huracán se debe a la fuerza de sus vientos y a la marejada ciclónica que lo acompaña. Para que las olas de la tormenta sean una amenaza a la costa, el fenómeno tiene que hacer contacto con tierra. Los huracanes pueden causar erosión significativa de las costas, y pérdida permanente de tierra, cambiando así el contorno de la costa.

Tsunamis: En Puerto Rico existe la posibilidad de tsunamis debido tanto a terremotos como a deslizamientos de terreno. Como reconocimiento de esta amenaza latente y de las consecuencias que el mismo trae consigo, a partir del año 2000 se implementó en Puerto Rico un programa de alerta y mitigación ante tsunamis, conocido por “The Puerto Rico Tsunami Warning and Mitigation Program (PRTWMP)”, auspiciado por la Universidad de Puerto Rico, Recinto de Mayagüez, bajo el programa “Sea Grant”.

Inundaciones: Los niveles de riesgo de inundación más conocidos en Puerto Rico, son los relacionados con la lluvia de cien (100) años y están representados en los Mapas de Tasas del Seguro de Inundación” (FIRMs) preparados por FEMA. Los FIRMs están hechos a base de la inundación por marejada ciclónica que tiene 1% de probabilidad de ser igualada o excedida en cualquier año en particular. Esto es lo que se conoce como la Inundación Base (IB), con periodo de recurrencia de 100 años. Cabe señalar que los niveles de inundación actualmente establecidos pueden aumentar o presentar variaciones debido al fenómenos de cambio climáticos proyectado.

Aumento en nivel del mar a causa del cambio climático: Puerto Rico, por razones de su localización en el Caribe y por su tamaño, está más expuesta que otros lugares a los efectos del cambio climático. No solo el nivel del mar alrededor de Puerto Rico está en aumento, si no que ese aumento también se está acelerando tras el paso del tiempo. Como consecuencia, se evidencia un aumento en la erosión de costas, lo cual a su vez ocasiona que las inundaciones costeras penetren más tierra adentro y con mayores profundidades, relativo a la infraestructura costera presente hoy día. Igualmente, la interacción entre la descarga de los ríos y el mar se moverá tierra adentro. Las barreras naturales de arrecifes y manglares continuarán degradándose, lo que agravará la situación actual de los ecosistemas costeros. Otros impactos serán un aumento en las intrusiones salinas en los acuíferos costeros.

4.5.9.3 *Impacto a la vida, propiedad y operaciones*

Los daños producidos por la erosión costera pueden resumirse en:

- Contaminación y degradación ambiental, incluyendo los sistemas de corales;
- Pérdidas de beneficios ambientales, de los sistemas que en ellas se encuentran, tales como manglares, arrecifes de corales, entre otros. Estos sistemas sirven como barreras naturales que protegen las costas del impacto de las olas y por ende de la erosión;
- Pérdida de costas y playas.

Entre las fuerzas antropogénicas directamente relacionadas con la erosión costera, podemos mencionar:

- Explotación minera de la arena, que quitan los sedimentos del sistema costero, provocando erosión, y pérdida de dunas y hasta playas;

- La alteración del paisaje natural para llevar a cabo desarrollos la construcción de carreteras, o actividades relacionadas con la agricultura, causan aumento de depósito de sedimento y contaminación en las aguas costeras, lo que provoca impactos adversos en los arrecifes de coral. Los arrecifes protegen las playas contra la acción de las olas, y por ende de la erosión, y son a su vez una fuente importante de la arena de la playa;
- Los sistemas de represas construidos, que reducen el influjo natural de arena que llega al mar desde las desembocaduras de los ríos;
- Las construcciones cercanas al mar, que provocan que se le reste espacio la arena de la costa, por lo que el mar se sigue acercando, y acelera la erosión;
- El mal uso de la zona marítimo-terrestre, donde se sigue construyendo en las mismas, lo que provocará que las playas desaparezcan.

En resumen, los efectos adversos de la erosión costera, por las tierras ganadas al mar, pueden ocasionar daños a la infraestructura ubicada en la costa y desplazar viviendas y personas. Similarmente, pueden afectar los ecosistemas en su entorno.

4.5.9.4 *Cronología de eventos de peligro*

Los eventos principales de erosión de las playas ocurren asociados al paso de sistemas ciclónicos tropicales y extra tropicales que permanecen casi estacionarios en las latitudes medias generando un tren de ondas cuyo oleaje llega a la costa norte de Puerto Rico y el Caribe luego de viajar grandes distancias a través del Océano Atlántico. Esto genera fuertes oleajes como la de la "Marejada de Los Muertos" que, generalmente ocurre a principios del mes de noviembre. La erosión también puede ocurrir a causa de marejadas extraordinarias no asociadas a eventos atmosféricos ciclónicos.

4.5.9.5 *Probabilidad de eventos futuros*

La probabilidad de ocurrencia de este evento está directamente relacionada con la ocurrencia de eventos naturales como los huracanes, tsunamis, inundaciones e incremento en el nivel del mar por causa de cambios climáticos. Del mismo modo, está relacionado con actividades humanas, como la extracción de arena, la alteración del paisaje natural para llevar a cabo desarrollos, la construcción de carreteras, y actividades relacionadas con la agricultura. Estas actividades humanas aumentan el depósito de sedimento y contaminación en las aguas costeras, lo que deteriora las barreras naturales de las costas que protegen de la erosión, como es el caso de los arrecifes de coral y los manglares. En la medida en que estos elementos naturales y de actividades humanas incrementen, así como la ocurrencia de otros tipos de eventos de peligro, la probabilidad de ocurrencia de episodios de erosión costera en el municipio seguirá en aumento.

El problema de erosión costera de Juana Díaz no es estático, sino que se irá agravando como resultado del incremento en la tasa de ascenso en el nivel del mar, que a su vez es producto de la expansión termal del océano y la fusión de las masas de hielo glacial. Igualmente, el surgimiento de eventos atmosféricos como las tormentas tropicales y los huracanes incrementan o aceleran los procesos de erosión proyectados. La frecuencia e intensidad del impacto de erosión costera está basado en un retorno de 100 años, por lo que el municipio tiene una probabilidad anual de 1% de ser afectado por un evento de erosión costera.

4.5.10 Incendio forestal - Descripción del peligro

Los incendios forestales son los fuegos no controlados que se dispersan a través de combustible vegetativo, amenazando y posiblemente consumiendo estructuras, al igual que afectando la salud de las personas y el ecosistema. Estos fuegos usualmente comienzan de forma desapercibida y se extienden rápidamente. Por lo general, se caracterizan por la densidad del humo que cubre los alrededores. Los incendios pueden ocurrir en una variedad de condiciones climáticas durante cualquier mes del año, pero la mayor actividad de incendios forestales se produce cuando los combustibles finos están latentes y en su estado más seco debido a la baja cantidad de precipitación.

El manejo de incendios forestales es un tema de importancia local y global dado la interacción entre las personas, los incendios, y las áreas de terreno abiertas. Citando a Gould (2008), el “Puerto Rico Forest Action Plan” establece que, los estudios han indicado que los incendios afectan la estructura y funcionamiento de los ecosistemas, existen incertidumbres con respecto a los efectos particulares sobre los servicios ecosistémicos, dado a los efectos de ciclos de retroalimentación involucrando factores como ocupación del suelo, especies invasivas y el cambio climático⁶³. (DRNA, 2016)

Entender las consecuencias ecológicas y sociales de los incendios forestales en los ecosistemas naturales de Puerto Rico es clave y fundamental para la planificación de acciones de conservación y mantenimiento de áreas naturales. Esfuerzos de prevención de incendios tienen que hacerse llegar a los dueños privados de áreas propensas a incendios o de mucha vegetación, ya que la mayoría de los incendios de Puerto Rico son a causa de acciones humanas. La investigación y vigilancia de incendios forestales en Puerto Rico no se ha considerado como una prioridad en el pasado.

La mayoría de los incendios, al igual que el potencial más alto de estos, ocurren en las áreas de bosques secos. El cambio climático, momentos de sequía extensos, y la fragmentación del paisaje a causa de las acciones humanas tienen el potencial para expandir substancialmente las áreas propensas a incendios, incluyendo áreas de bosques tropicales húmedos y áreas no-forestadas que tradicionalmente no han tenido riesgo a incendios. El “*Caribbean Fire Ecology and Management Symposium*”, que tomó lugar en San Juan, Puerto Rico en el 2007, postuló claramente que en las áreas tropicales del nuevo mundo la actividad humana y los eventos de incendio están intrínsecamente ligados; la fragmentación de las áreas de bosque, a su vez, llevará a un incremento en la probabilidad de incendios. (DRNA, 2016)

Los tipos de incendios se definen dentro de las siguientes características:

Superficiales - Afectan a vegetación de bajo porte (pastizales, matorrales, y la base de los árboles). Según distintos factores ambientales (composición y densidad de la vegetación, orientación e inclinación de la pendiente, velocidad del viento, entre otros), pueden ser más o menos intensos, pero por lo general suelen liberar menor energía térmica que los incendios que se propagan por el arbolado.

De Copas, dependiente de la superficie - El fuego asciende por las ramas bajas de los árboles, hasta alcanzar la copa. Sin embargo, su transmisión sigue siendo básicamente superficial debido, por ejemplo, a que el arbolado es disperso y las copas están demasiado distanciadas entre sí.

⁶³ DRNA, Puerto Rico Forest Action Plan, 2016, <http://drna.pr.gov/wp-content/uploads/2016/12/SAP-2016-FINAL-9-15-2016-rev-ETI.compressed.pdf>

De Copas, independiente de la superficie - La transmisión tiene lugar a través de las copas de los árboles, los cuales forman una masa bastante densa. La cantidad de calor generado es muy grande, de modo que este tipo de fuegos origina su propio sistema de corrientes de aire que tienden a alimentar las llamas y facilitar su propagación. Por este motivo, constituyen los incendios más peligrosos y destructivos.

Según FEMA, hay cuatro (4) categorías de incendios que se experimentan a lo largo de los Estados Unidos y sus territorios. Estas categorías se definen de la siguiente manera (FEMA, 1997):

- **Incendios forestales:** alimentado casi exclusivamente por la vegetación natural. Por lo general ocurren en los bosques y parques nacionales, donde las agencias federales son responsables del manejo y extinción de incendios.
- **Incendios de interfaz o entremezclados:** incendios urbanos y/o forestal en que la vegetación y el entorno integrado proporcionan el combustible.
- **Tormentas de fuego o “firestorms”:** Acontecimientos de tal intensidad extrema que la supresión efectiva es prácticamente imposible. Los “firestorms” ocurren durante condiciones climáticas extremas y generalmente queman hasta que cambien las condiciones o se agote el combustible disponible.
- **Los incendios intencionales y quema natural:** los incendios provocados por intervención humana y los incendios naturales que son permitidos de forma intencional para quemar vegetación con fines de manejo (FEMA, 1997).

El potencial de eventos de incendios y la severidad de los efectos se determina por varios factores que incluyen la topografía de la zona, la presencia de combustible, así como factores climáticos antes y durante del evento de incendio.

Los incendios se pueden clasificar como incendios forestales o incendios de interfaz urbana-silvestre⁶⁴ (en adelante, IUS). El primero ocurre en áreas de escaso desarrollo, salvo por infraestructura como carretera o tendido eléctrico. Un incendio IUS, por su lado, incluye situaciones tales como cuando el incendio se propaga a áreas con estructuras u otros desarrollos humanos. En los incendios IUS, el incendio se nutre tanto de la cubierta vegetal como de elementos estructurales de las áreas urbanas. Según el “National Fire Plan” emitido por los Departamento de Agricultura e Interior de los Estados Unidos, un incendio IUS se define como “...la línea, área o zona donde las estructuras u otros desarrollos humanos se encuentran o entremezclan con áreas silvestres o combustibles vegetales”.⁶⁵

Un incendio IUS se puede subdividir en dos categorías. La primera, ocurre donde la interfaz existe claramente entre áreas de desarrollo urbano y suburbano y las áreas silvestres. El incendio IUS mixto, sin embargo, se caracteriza por hogares aislados, subdivisiones, y comunidades pequeñas situadas principalmente en áreas silvestres. (Stein, et al., 2013)

⁶⁴ Zona de transición entre la vida (tierra) silvestre y el desarrollo humano. Las comunidades dentro del IUS se encuentran en riesgo de incendio forestal catastrófico y su presencia interrumpe la ecología.

⁶⁵ USDA Forest Service, *Wildland Fire Terminology*, <https://www.fs.usda.gov/detail/r5/fire-aviation/management/?cid=stelprdb5396693>

Por tanto, se deben encontrar presente ciertas condiciones para que ocurra el peligro de incendio forestal: debe haber una cantidad suficiente de material combustible, el tiempo debe ser conducente al peligro (es decir, caliente, seco y con viento), y los elementos de supresión de fuego no pueden estar en condiciones de suprimir y controlar fácilmente al incendio. Las causas de la mayoría de los incendios forestales son la acción humana o la descarga eléctrica de un relámpago. Una vez comienza a quemar, sin embargo, el comportamiento de un incendio forestal se basa principalmente en tres factores: material combustible disponible, topografía del área, y el tiempo.

El material combustible afecta el tamaño y el comportamiento del incendio dependiendo de la cantidad presente, sus características de combustión (por ejemplo, el nivel de humedad), y su continuidad horizontal y vertical. La topografía, por su lado, afecta el movimiento del aire, y por ende el incendio, sobre la superficie del suelo. El terreno también puede alterar la velocidad a la que se propaga el incendio, y por ende la habilidad de los bomberos u otro personal de emergencias de poder llegar y extinguirlo. El tiempo, dependiendo de la temperatura, nivel de humedad del ambiente y la fuerza y dirección del viento, tanto a corto como a largo plazo, afectan la probabilidad, severidad, y duración de los incendios forestales.

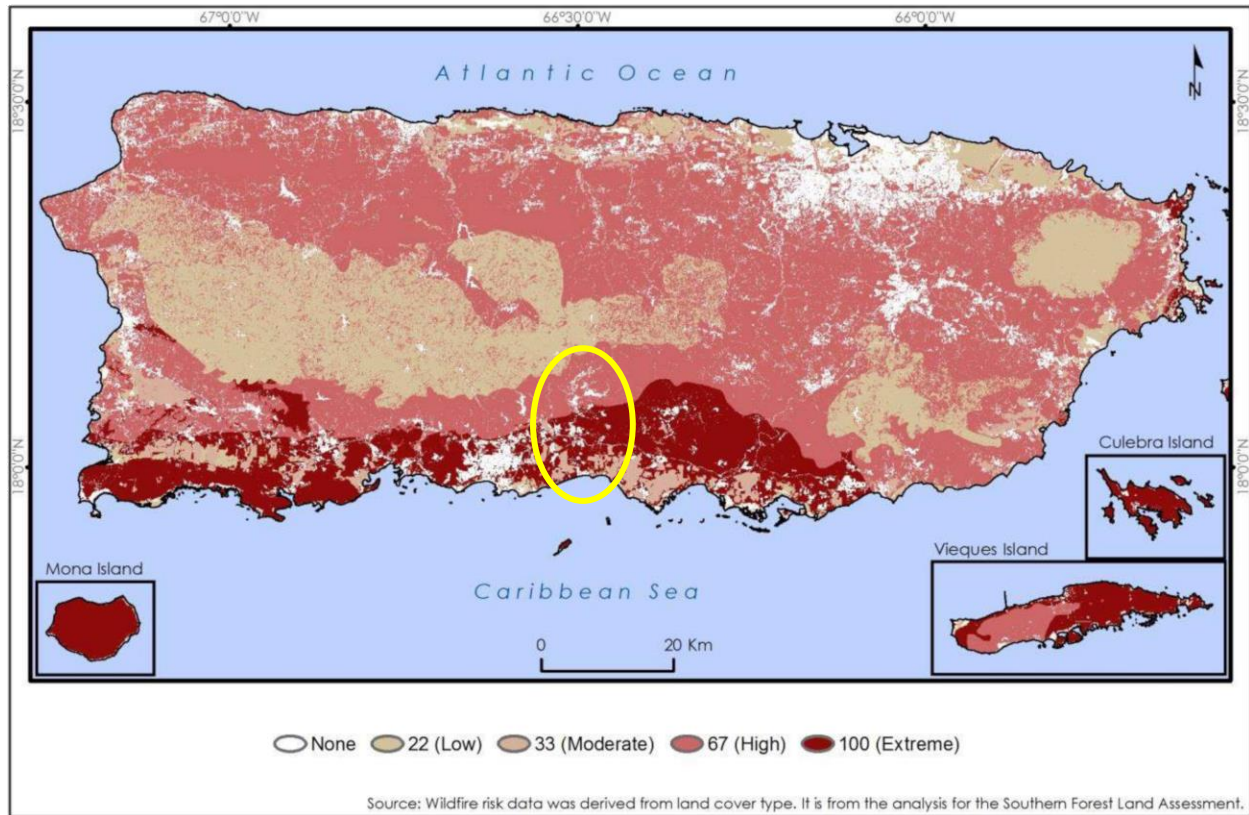
En el Municipio de Juana Díaz existen áreas que año tras año han sido escenario de fuegos de pastos causados por el hombre, particularmente entre los meses de enero a abril. Aunque este riesgo se ha considerado como uno de baja priorización, el municipio decidió establecer un proyecto de educación a las comunidades a modo de concienciar a los residentes sobre los impactos a las áreas verdes y recursos naturales en los lugares donde son comunes estos incendios. La Oficina para el Manejo de Emergencias del municipio cuenta con equipos especializados para combatir incendios y apoyar al Cuerpo de Bomberos. (Municipio de Juana Díaz - ECOSTAHLIA, 2020)

4.5.10.1 *Área geográfica afectada*

Los incendios forestales en Puerto Rico pueden originarse y propagarse debido a factores tales como las altas temperaturas, bajo por ciento de humedad relativa, combustibles como hojas, árboles y pastos, viento y el fenómeno de calentamiento global. (DRNA, 2006) No obstante, no se prepararon mapas de incendio dado a los datos limitados para este peligro.

En la Figura 22, las áreas de color rojo oscuro y claro, constituyen los terrenos más susceptibles al peligro de incendio en Puerto Rico. La combinación de los factores de población, materiales secos combustibles y condiciones climáticas hacen que la zona de mayor peligro a incendios de la Isla sea la llanura costera del sur. Los objetivos principales de esta área deberían ser la reducción del riesgo, el responder rápidamente a eventos y el educar a la población sobre las causas y prevención de incendios. El Cuerpo de Bomberos de Puerto Rico es la agencia encargada de contener y extinguir los incendios, al igual que reducir el riesgo de estos. El DRNA, sin embargo, participa activamente en este proceso, en especial en las áreas administrativas de Mayagüez y Ponce.

Figura 22: Áreas de Puerto Rico, Vieques y Culebra bajo diferentes niveles de incidencia de incendios forestales



Fuente: DRNA, Forest Action Plan, 2016 (Basado en datos del Southern Forest Land Assessment)

A modo de ejemplo, en el año 2014 se registraron 3,743 incendios a través de Puerto Rico, los cuales quemaron aproximadamente 16,327.7 acres de terreno. Para septiembre de 2015, sin embargo, ya se habían desatado 4,074 incendios, los que afectaron 11,920 acres de terreno, 127 más de los ocurridos para el mismo mes en 2014. Cuando ocurre un gran volumen de incendios en un periodo reducido de tiempo, el tiempo que toma responder a cada incendio individual se puede ver afectado, lo que incrementa el riesgo a que este queme fuera de control. Se aclara que, no se mencionan datos sobre incidencias de incendios forestales y acres afectados más recientes que para el periodo de 2014-2015 en el Puerto Rico Forest Action Plan 2021.

La mayoría de los incendios de Puerto Rico son a causa de personas, sin importar el viento, el tiempo o las condiciones de calidad del aire al momento de ocurrir este. De la misma manera que más incendios lleva a tiempos de respuesta inadecuados, mientras más incendios ocurren, más alta la probabilidad que algunos de estos quemen grandes extensiones de terreno a falta de una respuesta oportuna. Las quemas controladas son una manera costo-efectiva de eliminar materiales combustibles que de otra forma servirían para incrementar la severidad de un incendio no-controlado. A la vez, permite que profesionales de la materia minimicen el peligro al suelo, la calidad del aire y la seguridad humana. El corte y remoción de maleza u otra materia vegetal es una forma más costosa de eliminar materiales combustibles. Se necesita un plan de educación pública sobre los riesgos y efectos del peligro de incendios forestales en Puerto Rico.

Por otro lado, las estimaciones más recientes de la cubierta forestal en Puerto Rico continental indican que, la cubierta forestal se mantuvo relativamente constante entre los inventarios de 1980 y 1990 y luego aumentó dramáticamente entre los inventarios de 1990 y 2004. En 1980, la cobertura forestal fue del 31.3%, y en 2004 del 52.8% (Marcano-Vega, 2017). La Evaluación del Inventario Forestal (FIA) de 2014 documentó una fase de estabilidad de la cubierta forestal en Puerto Rico desde 2004. Este inventario reportó un área forestal de 1,172,439 acres en 2014 (54.8%). Por su parte, los datos más recientes de la FIA 2019 indican que el área forestal total en 2019 fue de 1,154,763 acres, lo que equivale al 52.7% de PR. (DRNA, 2021)

Tabla 38: Incidencia de incendios y acres afectados: enero de 2014 – septiembre de 2015 en Puerto Rico

2014			2015		
Mes	Número de incendios	Acres afectados	Mes	Número de incendios	Acres afectados
Enero	403	1,531.25	Enero	157	283.00
Febrero	588	3,675.75	Febrero	156	471.50
Marzo	996	3,380.20	Marzo	464	1,834.25
Abril	504	2,383.50	Abril	819	2,495.75
Mayo	197	523.75	Mayo	1,313	3,906.25
Junio	381	2,475.00	Junio	397	1,179.50
Julio	441	2,147.75	Julio	434	715.00
Agosto	87	146.50	Agosto	312	1,009.00
Septiembre	19	10.00	Septiembre	21	25.75
Octubre	46	17.00			
Noviembre	15	8.000			
Diciembre	66	29.00			
Total	3743	16,327.70	Total	4073	11,920.00

Fuente: DRNA, Forest Action Plan, 2016

En el Municipio de Juana Díaz, su localización geográfica en la zona sur presenta la característica de incendios forestales y/o matorrales causados por los seres humanos. Estos eventos son comunes en la zona, y al evaluar su realidad histórica, hemos visto que se repiten año tras año a lo largo de las décadas. Puerto Rico no tiene las condiciones naturales para experimentar fuegos causados por calor y/o tormentas eléctricas. Este tipo de riesgo, aunque es común en la zona no se incluyó como una alta prioridad durante el desarrollo de estrategias de mitigación durante la pasada actualización al 2020.

Se advierte que, en los pasados 8-10 años, no se han registrado siniestros mayores, sino eventos de fuegos de pastizales que son causados por individuos en diferentes circunstancias. (Municipio de Juana Díaz - ECOSTAHLIA, 2020) Estos eventos no han presentado pérdidas significativas, por lo que, tampoco se documentan en este Plan. No obstante, el municipio le otorga una prioridad moderada, por las repercusiones que estos siniestros causan.

4.5.10.2 Severidad o magnitud del peligro

La severidad, magnitud y las consecuencias de un incendio forestal pueden ser categorizadas bajo los siguientes renglones:

Impacto paisajístico:

El efecto más fácilmente apreciable tras un incendio forestal es la pérdida de calidad paisajística debido a la destrucción de la cubierta vegetal y a una evolución de ésta hacia series regresivas.

Efecto sobre la fauna:

El efecto inmediato de los incendios forestales sobre la fauna es la muerte de la fauna que no puede escapar del fuego, como invertebrados, vertebrados menores, crías con escasa movilidad, así como grandes herbívoros y carnívoros atrapados entre el fuego y las alambradas o mallas cinegéticas. Otra consecuencia es la migración, por desaparición de pastos, hábitats y pérdida de especies en peligro de extinción.

Efecto sobre el suelo:

Tras un incendio se altera la estructura edáfica del suelo y aumenta considerablemente el riesgo de degradación, ya que se hace más erosionable. De igual forma, se produce una pérdida importante de materia orgánica del suelo a causa de la combustión. Lo anterior, produce una desestabilización de los agregados y una disgregación progresiva de los mismos. La materia sólida puede así ser eliminada del suelo por la acción erosiva del agua de lluvia o del viento.

Igualmente, se desarrollan superficies hidrofóbicas, debido a la formación de sustancias orgánicas repelentes al agua, así como por la modificación de determinados componentes minerales, especialmente minerales amorfos. El suelo no se moja en contacto con el agua, lo que facilita su pérdida por erosión.

Si la pérdida de suelo y de materia orgánica son elevados, ello implica un empobrecimiento en nutrientes. Por lo tanto, el suelo pierde fertilidad.

Muchos organismos mueren por la acción del calor, lo que supone una disminución de la actividad biológica del suelo. Esto, naturalmente, puede afectar negativamente a los ciclos biogeoquímicos de numerosos elementos, los cuales dependen de la biota del suelo.

Sin embargo, no todo es negativo en lo que al fuego se refiere. Cuando los incendios se deben a causas naturales (algo que cada vez ocurre con menos frecuencia), ayudan a mantener la salud del bosque, gracias a la movilización de nutrientes y a la acción controladora que el fuego ejerce sobre las plagas forestales. Además, los incendios de baja intensidad contribuyen a mantener carbono en el suelo, impidiendo así su volatilización y pérdida en forma de gas carbónico.

Alteración del ciclo hídrico y de los cursos de agua

Como consecuencia de la pérdida de suelo, se altera drásticamente el ciclo hídrico. La infiltración disminuye y, con ello, menguan las reservas hídricas subterráneas, las cuales nutren los acuíferos de los que depende buena parte del consumo agrícola y urbano. Asimismo, se incrementa notablemente las aguas de escorrentía, acentuando su efecto erosivo, que es responsable en buena medida de las crecidas que se producen luego de fuertes lluvias.

Aumento en las emisiones de dióxido de carbono

En el proceso de combustión de la materia orgánica, durante un incendio forestal, se desprenden dióxido de carbono (CO₂), metano (CH₄) y partículas sólidas en suspensión. Estas emisiones contaminantes

producen daños ambientales marcados, contribuyendo al efecto invernadero y como consecuencia al cambio climático.

Consecuencias económicas

A las consecuencias ambientales y sociales de un incendio, hay que añadir toda una serie de implicaciones de índole económico más o menos cuantificables. Luego de la ocurrencia de un incendio, se produce la pérdida de importantes recursos naturales directos e indirectos: productos de madera, leñas, corcho, resinas, frutos, pastos, caza y pesca. De igual forma, desaparecen importantes beneficios ambientales tales como las funciones protectoras del monte y la pérdida de valores recreativos.

Los gastos necesarios para restaurar las zonas afectadas, así como las inversiones en prevención y extinción de incendios, también suponen importantes partidas económicas.

4.5.10.3 Impacto a la vida, propiedad y operaciones

Dentro de las principales amenazas consideradas como de gran capacidad para afectar los recursos forestales actuales en la Isla, la Evaluación Estatal de Recursos de Bosques de Puerto Rico ha identificado a los incendios forestales como una de ellas, como sigue (DRNA, 2016):

Los incendios pueden generar diversas consecuencias ambientales debido a la destrucción de la cubierta vegetal, la muerte o emigración de la fauna, la pérdida de suelo fértil y el incremento de eventos de erosión. De igual forma, los incendios pueden ocasionar pérdidas de vida y de propiedad a gran escala, ocasionando pérdidas económicas por los esfuerzos para combatir los efectos de los incendios.

Los incendios tienen efectos nefastos sobre los ecosistemas y su impacto va a variar según la magnitud y frecuencia de este tipo de evento. Los incendios provocan gran destrucción de la masa vegetal, daños a los ecosistemas y pérdida de la fauna de la zona impactada. Además, ocasiona incrementos en erosión, alteraciones del ciclo hídrico y aumento de las emisiones de dióxido de carbono en la atmósfera. Lo anterior, puede producir la degradación progresiva del medio ambiente y de los suelos.

4.5.10.4 Cronología de eventos de peligro

Según el Departamento de Seguridad Pública del Negociado del Cuerpo de Bomberos de Puerto Rico, en el año 2019 se han identificado 423 incidencias relacionadas a incendio forestal, en comparación con unas 123 reportadas en el año 2018, versus 265, 53 y 37 reportadas en los años 2015, 2016 y 2017, respectivamente. Por tal motivo, los incendios representan un peligro que deberá vigilarse de cerca durante las correspondientes revisiones de este Plan.

Asimismo, el Cuerpo de Bomberos de Puerto Rico posee un inventario de incendio y/o estadísticas de incendios forestales a través de sus seis (6) zonas y por municipalidades. Se puede observar que la zona correspondiente al Municipio de Juana Díaz es propiamente la Zona-Ponce.

Figura 23: Zonas y Distritos del Cuerpo de Bomberos de Puerto Rico

Cuerpo de Bomberos de Puerto Rico

Zonas y Distritos

Zona - Aguadilla - 891-0125
 Distrito Aguadilla - 891-2330
 Distrito Mayaguez - 834-9445

Zona - Arecibo - 878-7970
 Distrito Arecibo - 878-1444
 Distrito Barceloneta - 846-2388

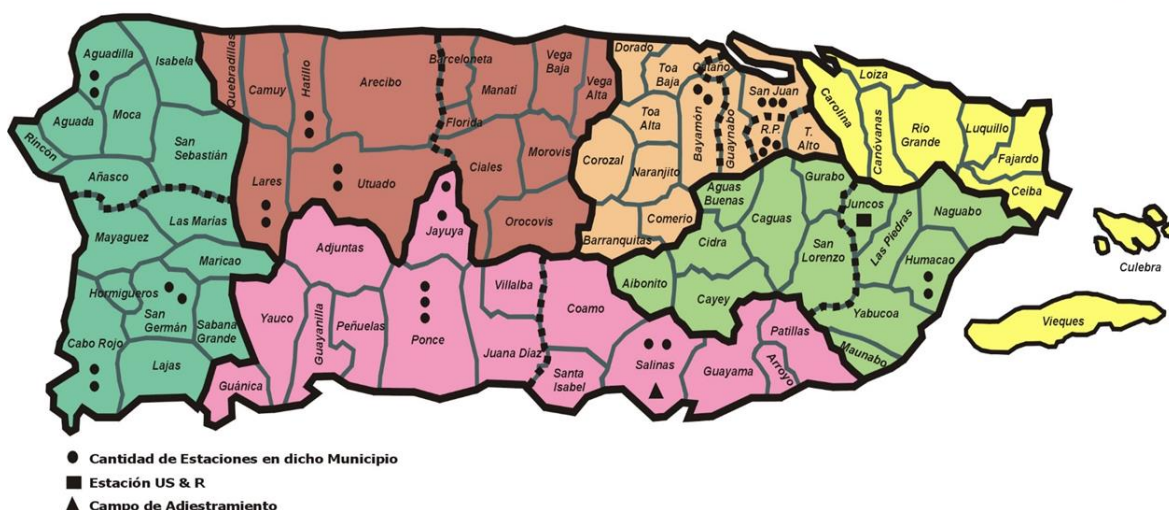
Zona - Caguas - 746-4743
 Distrito Caguas - 746-2188
 Distrito Humacao - 852-3138

Zona - Carolina - 762-3236
 Distrito Carolina - 768-0505

Zona - Ponce - 842-5305
 Distrito Ponce - 842-5305
 Distrito Guayama - 864-3700

Zona-Metropolitana - 723-2904
 Distrito San Juan - 722-1120
 Distrito Bayamón - 785-3030
 Distrito Río Piedras - 763-1234





Fuente: Cuerpo de Bomberos de Puerto Rico, 2019

Actualmente, se contempla el periodo que cubre desde el año 2018 al 2022. La siguiente tabla documenta los datos recibidos, al día 8 de junio de 2022, por el Departamento de Seguridad Pública del Negociado del Cuerpo de Bomberos de Puerto Rico.

Tabla 39: Datos de incendios forestales 2018-2022 en el Municipio de Juana Díaz

Año registrado	Total de incendios registrados
2018	25
2019	130
2020	31
2021	22
2022	7

Fuente: Departamento de Seguridad Pública, Negociado del Cuerpo de Bomberos, junio 2022

Como es de notarse, las mayores incidencias de fuegos registrados en el municipio se retrotraen a los años 2019, con una cifra alarmante de 130 incendios registrados, seguido por el año 2020 con 31 incidencias registradas. No obstante, se habían registrado siete incendios a junio de 2022, según el Cuerpo de Bomberos de Puerto Rico.

No obstante, se advierte que, en los pasados 8-10 años, no se han registrado siniestros mayores, sino eventos de fuegos de pastizales que son causados por individuos en diferentes circunstancias y no traen consigo pérdidas mayores o significativas.

4.5.10.5 *Probabilidad de eventos futuros*

Este evento, donde la intervención del hombre tiende a ser el factor determinante, no es fácil de predecir. No obstante, su probabilidad de ocurrencia natural o espontánea aumenta ante eventos de sequía y con registro de altas temperaturas en el municipio (Véase sección 4.5.2.5).

Según se indicó anteriormente, por su localización geográfica en la zona sur, el Municipio de Juana Díaz presenta la característica de incendios forestales y/o matorrales causados por los seres humanos. Estos eventos son comunes en la zona, y al evaluar su realidad histórica, hemos visto que se repiten año tras año a lo largo de las décadas. Por lo que, debido al historial de incendios, el municipio entiende que el riesgo a la ocurrencia de este peligro en los próximos 5 años es de carácter bajo a moderado, pero no es de alta prioridad para el municipio, por la poca prevalencia de eventos que tienen potencial de afectar a la población.

El futuro de la planificación contra incendios está en tener mapas digitales con las características del área de estudio y en simular el comportamiento del fuego en el mapa.

La evaluación de riesgos realizada para el peligro de incendios forestales, con herramientas computarizadas, es un asunto novel y ha sido acogida sólo parcialmente por la comunidad de control de incendios. No obstante, la ventaja de utilizar herramientas computarizadas es ampliamente reconocida y la tecnología continúa evolucionando. En ese sentido, el desarrollo de estas herramientas persigue ejecutar programas de simulación de incendios aptos para su utilización en computadores personales.

En el futuro, la unión entre las tecnologías informáticas y satelitales debiera llegar a ser una importante herramienta que ayude a reducir los impactos que ocasionan los incendios forestales. En ese sentido, la ayuda de un Sistema de Posicionamiento Global (GPS, por sus siglas en inglés) y su integración con Sistemas de Información Geográfica, facilita la realización de la planimetría de incendios forestales. Esto permitiría, entre otras cosas, determinar:

- Superficies según tipo de vegetación,
- Superficies según propiedad y tipos de vegetación,
- Superficie afectada de Espacios Naturales Protegidos, y
- Especies y volúmenes de madera afectados.

Sin embargo, una herramienta, tal vez igualmente importante, es el desarrollo de colaboración entre agencias para la toma de decisiones sobre cómo mitigar el riesgo que presenta el peligro de los incendios forestales antes de que éstos comiencen.

4.6 Evaluación de riesgos y vulnerabilidad

4.6.1 Descripción de la metodología para la evaluación de riesgos

Esta evaluación de vulnerabilidad se llevó a cabo utilizando tres (3) metodologías distintas, a saber:

- (1) evaluación del riesgo estocástico,
- (2) análisis basado en el sistema de información geográfica (GIS, por sus siglas en inglés), y
- (3) un análisis de modelación de riesgos.

En síntesis, cada uno de los enfoques proporciona estimaciones sobre el impacto potencial de los peligros naturales mediante el uso de un marco común y sistemático para la evaluación.

Este proceso analítico incluye la organización de ocurrencia histórica proporcionada en la Sección 4.5 de este Plan. En las secciones subsiguientes se ofrece una descripción de los tres (3) métodos utilizados para el análisis, enfoque y desarrollo de este Plan.

Adviértase, que, en el desarrollo de la evaluación de riesgos de este Plan, se utilizó la herramienta del Negociado del Censo Federal, específicamente del bloque censal de 2020. Esto es así, toda vez este bloque provee datos detallados sobre la población y las características demográficas del municipio, específicamente mediante segmentos como raza, origen, edad y unidades de vivienda. Cualquier otro dato provisto por el Negociado del Censo Federal, como los datos del “American Community Survey (ACS)”⁶⁶ o “Census Tract”, se refiere a proyecciones o estimados limitados y son utilizados en este Plan a modo de tendencia demográfica.

4.6.1.1 Evaluación del Riesgo Estocástico

La metodología de evaluación del riesgo estocástico fue utilizada para el análisis de los peligros de riesgo que no están contemplados bajo los estudios suministrados por los modelos de riesgos de peligro y la evaluación de riesgos del sistema GIS. Por su parte, este tipo de evaluación de riesgo estocástico considera las estimaciones de pérdidas anuales e información obtenida sobre el impacto. La pérdida anual representa el valor medio ponderado, a largo plazo, de las pérdidas de propiedad en un (1) solo año y en un área geográfica específica como, por ejemplo, un municipio. Esta metodología se aplica principalmente a los peligros que no tienen límites geográficos definidos y que, consecuentemente, son excluidos del análisis de GIS. La metodología de riesgo estocástico se utilizó para los siguientes peligros:

- Sequía
- Incendios forestales

La sequía se considera un peligro atmosférico y tiene el potencial de afectar todas las edificaciones y poblaciones actuales y futuras. Las estimaciones de pérdidas anuales, para el peligro de sequía, se determinaron utilizando los mejores datos disponibles sobre pérdidas históricas conforme a fuentes como los informes del Centro Nacional de Información Ambiental de la Administración Nacional Oceánica y Atmosférica (NOAA, por sus siglas en inglés) y el conocimiento local. Las estimaciones de pérdidas anuales

⁶⁶ I.e., raza, sexo, edad, distribución de rasgos de edad, ingreso, número de hogares, nivel de pobreza, tipo de vivienda o valor promedio de la vivienda.

se generaron sumando el monto de los daños a la propiedad durante el período de tiempo durante el cual los registros estaba disponible y se calcula la pérdida media anual.

4.6.1.2 *Análisis basado en el Sistema de Información Geográfica (GIS)*

Los peligros que cuentan con límites geográficos específicos permiten un análisis basado en el sistema de información geográfica (GIS). El análisis basado en el GIS se utilizó para los siguientes peligros:

- Aumento en el nivel del mar
- Terremoto
- Deslizamiento
- Inundación
- Vientos fuertes
- Tsunami
- Marejada ciclónica
- Erosión costera

El objetivo del análisis basado en GIS es determinar la vulnerabilidad estimada de las instalaciones críticas y la población. Los peligros para este municipio fueron identificados utilizando los mejores datos geoespaciales disponibles.

ESRI® ArcGIS™ 10.5.1 fue utilizado para evaluar la vulnerabilidad de un peligro utilizando los datos de riesgo digital y la base de datos de información de los peligros antes mencionados. Utilizando estas capas de datos, se cuantificó la vulnerabilidad del peligro estimando el número de instalaciones críticas, y edificaciones, localizadas en áreas propensas al peligro. Nótese, que este método está sujeto a sobreestimar la exposición al riesgo. Para propósitos del análisis social y/o población vulnerable, se contempló el computo de área (m²) por “*Census Tract*” en zonas de riesgo del número aproximado de personas que pueden afectarse.

4.6.1.3 *Análisis de modelación de riesgos*

El programa de modelación de vulnerabilidad se utilizó para los siguientes peligros:

- Terremoto
- Inundación

Existen varios programas para modelar la vulnerabilidad de riesgos. En este Plan se utilizó el programa Hazus-MH para la evaluación de vulnerabilidad concerniente a los peligros antes esbozados.

Hazus-MH

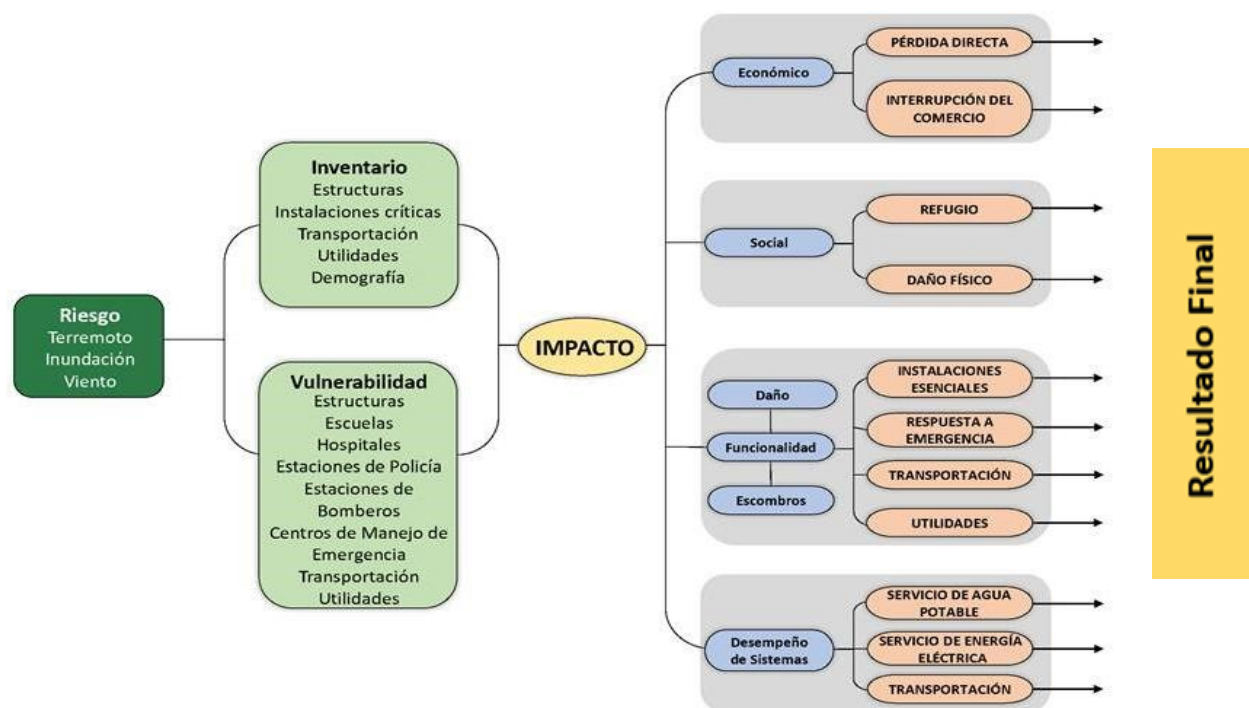
Hazus-MH ("Hazus") es un programa de estimación de pérdidas estandarizado desarrollado por FEMA. Se construye sobre una plataforma GIS integrada para realizar análisis a nivel regional (es decir, no estructura-por-estructura). La metodología de evaluación de riesgos de Hazus es paramétrica, en el sentido de que diversos peligros y parámetros de inventario (profundidad de la inundación y tipo de

edificio) pueden ser modelados utilizando el programa para determinar su impacto. Por ejemplo, algunos impactos pueden ser daños y pérdidas en zonas edificadas.

Esta evaluación de riesgos utiliza Hazus-MH para producir el estimado de pérdidas causado por el riesgo en el área del Municipio de Juana Díaz. La versión Hazus-MH 4.2 SP1, fue utilizada para estimar posibles daños de inundación; y la metodología de la versión Hazus-MH para estimar los daños por terremoto. Aunque el programa puede ser utilizado para modelar las pérdidas causadas por los vientos huracanados y tsunamis, éstos no funcionaron correctamente en Puerto Rico cuando se desarrolló esta evaluación.

La Figura 24 ilustra el modelo conceptual de la metodología para estimar el impacto de determinado riesgo bajo el modelo de Hazus-MH.

Figura 24: Modelo Conceptual de Metodología Hazus-MH



Hazus-MH tiene la capacidad de proporcionar una variedad de resultados de estimación de pérdidas. A modo de mantener consistencia con otras evaluaciones de peligros, las pérdidas anuales se presentarán cuando sea posible.

Los estimados de pérdidas, presentados en esta evaluación de vulnerabilidad, se determinaron utilizando los mejores datos y metodologías disponibles. Los resultados son una aproximación de riesgo. Estos estimados deben utilizarse para comprender el riesgo relativo entre los peligros y las posibles pérdidas. Es importante tomar en consideración que las incertidumbres son inherentes a cualquier metodología de estimación de pérdidas, derivada en parte del conocimiento científico incompleto sobre los peligros naturales y sus efectos en zonas edificadas. La incertidumbre resulta de aproximaciones y simplificaciones que son necesarias para un análisis exhaustivo, por ejemplo, inventarios incompletos, localizaciones no-específicas, demografía o parámetros económicos.

4.6.1.4 Fuentes de información de datos

4.6.1.4.1 Instalaciones críticas, Edificios, Población

Se recopilaron datos digitales de la Junta de Planificación de Puerto Rico sobre las instalaciones críticas y edificios. La información de las instalaciones críticas se complementó y optimizó utilizando los datos recolectados del Análisis de la Base de Elevación de Inundación (ABFE), que se efectuó luego del paso del huracán María, para localizar con precisión las instalaciones dentro de la llanura aluvial.

Es importante recalcar que la información de edificaciones utilizada en este análisis es información incompleta. Los datos que se utilizaron para crear las capas de información de los mapas se componen de dos bases de datos provistas por la Junta de Planificación de Puerto Rico: una que se compone de los polígonos de edificaciones y otra que solo incluye los puntos de estructuras. Estas se combinaron para intentar crear una capa más detallada para el análisis. Esta capa combinada, sin embargo, no contiene todas las estructuras que existen en la Isla, en parte por falta de datos, pero también porque esto está fuera del ámbito del Plan que nos ocupa. Mejoras a estos datos debería ser una prioridad y las mismas deberían ser integradas a revisiones futuras del Plan.

Aun tomando en consideración las limitaciones mencionadas, el equipo de planificación incluyó estimados de pérdidas potenciales por edificaciones para dar un sentido del nivel de riesgo que tiene la comunidad a los distintos eventos de peligro contemplados. Para propósitos del análisis social y/o población vulnerable, se contempló el computo de área (m²) por "Census Tract" en zonas de riesgo del número aproximado de personas que pueden afectarse. Luego se realizó un análisis de solape entre la capa de los tractos del censo y las capas de cada riesgo para identificar las áreas de los tractos del censo que caen en zona de riesgo. Se sumaron las áreas identificadas y se agruparon por tractos del censo para obtener como resultado el cómputo del número aproximado de personas en riesgo.⁶⁷

4.6.1.4.2 Aumento en el nivel del mar

La Oficina Nacional de Administración Oceánica y Atmosférica tiene datos disponibles sobre los aumentos potenciales en el nivel del mar para usar para propósitos de planificación y para determinar qué tan inundable serían las áreas costeras basándose en diferentes niveles de alza. Estos modelos distintos se pueden utilizar para visualizar el impacto de inundaciones costeras o alzas en el nivel del mar desde el contexto de la comunidad afectada. Los modelos disponibles comienzan con un alza de un (1) pie sobre el nivel del mar actual y continúan en incrementos de un (1) pie hasta llegar a diez (10) pies de alza. Así pues, para propósitos de este análisis se utilizaron alzas de uno (1), cuatro (4), siete (7) y diez (10) pies.

Actualmente no existen datos suficientes para estimar la pérdida monetaria de estructuras para este peligro. El Equipo intentó estimar este cálculo por métodos alternos, como por ejemplo utilizar las bases de datos del Centro de Recaudaciones de Ingresos Municipales (CRIM), pero los resultados de este ejercicio no fueron satisfactorios.

⁶⁷ (% de Área del *Census Tract* en Zona de Riesgo x Población Total del *Census Tract*) / 100 = Cantidad de Personas en Riesgo

4.6.1.4.3 Sequía

Los datos de sequía se obtuvieron a través de los archivos del Monitor de Sequía de los Estado Unidos (USDM, por sus siglas en inglés). Estos archivos proveen información, a través de mapas territoriales, series temporales, archivos tabulares, datos GIS y metadatos sobre las regiones, de Puerto Rico y sus municipios, que se encuentran en estado de sequía. Los mapas contienen cinco (5) categorías de sequía que amenazan las diversas regiones, a saber: (1) sequedad anormal, la cual describe las regiones que recién experimentan sequía o estén saliendo del estado de sequía; (2) sequía moderada; (3) sequía severa; (4) sequía extrema; (5) sequía excepcional. Esto significa que los mapas meteorológicos no proveen un pronóstico, si no que ofrecen una evaluación de las condiciones de sequía sobre la precipitación a base de una evaluación semanal sobre el comportamiento de este tipo de evento sobre determinado municipio.

El USDM produce datos en colaboración con otras agencias como el “National Drought Mitigation Center (NDMC)” de la Universidad de Nebraska-Lincoln, la NOAA y el USDA.

No se produjo un estimado de pérdidas monetarias, ya que este peligro no afecta directamente a las estructuras.

4.6.1.4.4 Terremoto

La licuefacción es el fenómeno en el cual el suelo pierde su rigidez durante un fenómeno, usualmente un terremoto, y toma las características de un fluido; este cambio puede llevar al fallo estructural, traslación o colapso de una estructura que se encuentre encima del suelo afectado. Datos para determinar el nivel de licuefacción del terreno en caso de un terremoto proviene del USGS, el cual utiliza el índice de licuefacción de cada área para asignarle un nivel de riesgo entre muy alto, alto, moderado, bajo o muy bajo.

Se utilizó, también, el sistema Hazus-MH 4.2 SP1, descrito arriba, para determinar el nivel de vulnerabilidad a terremotos. Un modelo probabilístico de nivel uno (1) se utilizó para estimar el nivel de pérdida anualizado, utilizando varios intervalos de recurrencia o retorno, es decir, eventos con intensidades variadas. Para determinar estimados de daños se utilizaron las funciones estándares de Hazus con respecto a daños y metodología con datos sobre licuefacción y deslizamiento provistas por el USGS. Por su parte, los datos fueron producto de un análisis de JP pues no están disponibles en la Herramienta de Hazus Censo 2202-PR-Municipio.

4.6.1.4.5 Deslizamiento

Se utilizó el índice de susceptibilidad a deslizamientos del USGS para determinar el nivel de vulnerabilidad a este fenómeno. Las categorías de bajo, moderado, alto, y máximo corresponden a este índice. Esta base de datos se basa a su vez en los estudios publicados por Watson Monroe, USGS 1979. Los datos se publicaron originalmente excluyendo áreas donde la pendiente era mayor a cincuenta por ciento (50%), pero se han incluido esos datos en revisiones subsiguientes.

Actualmente no existen datos suficientes para estimar la pérdida monetaria de estructuras para este peligro. El equipo de trabajo intentó estimar este cálculo por métodos alternos, como por ejemplo utilizar la base de datos del Centro de Recaudaciones de Ingresos Municipales (CRIM), pero los resultados de este ejercicio no fueron satisfactorios.

4.6.1.4.6 Inundación

Se utilizaron los datos de profundidad de inundación digital elaborada por FEMA luego del huracán María para determinar el nivel de vulnerabilidad a inundaciones. Estos datos se pueden utilizar en ArcGIS para crear mapas e identifica las profundidades de inundaciones en células incluidas dentro de la base de datos ráster. Se elaboraron modelos para varios intervalos de recurrencia o retorno, incluyendo las inundaciones de cien (100) y quinientos (500) años.

Igualmente, se utilizó el sistema *Hazus-MH 4.2 SP1*, descrito arriba, para determinar el nivel de vulnerabilidad a inundaciones. Un modelo probabilístico de nivel 1 se utilizó para estimar el nivel de pérdida anualizado, utilizando varios intervalos de recurrencia, es decir, eventos con intensidades variadas. Para determinar estimados de daños se complementaron las funciones estándares de Hazus con respecto a daños y metodología con los datos de profundidad de inundaciones provistos por FEMA. Estos resultados a su vez se calcularon utilizando el modelo de inundaciones de Hazus al nivel de los tractos establecidos en el Censo de 2020. No obstante, para propósitos de vulnerabilidad social, los datos fueron producto de un análisis de JP pues no están disponibles en la Herramienta de Hazus Censo 2022-PR-Municipio.

4.6.1.4.7 Vientos fuertes

Para la evaluación de vientos extremos se utilizaron datos provenientes de la Sociedad Americana de Ingenieros Civiles (ASCE, por sus siglas en inglés). Estas bases de datos contienen mapas de vientos que proveen la velocidad estimada de vientos que ocurran dentro de zonas demarcadas durante el intervalo de recurrencia. Aunque existen múltiples intervalos de recurrencia o retorno, para propósitos de este análisis se utilizaron solo los de cincuenta (50), cien (100), setecientos (700) y tres mil (3,000) años.

El estimado de pérdidas monetarias para el peligro de vientos fuertes no se pudo computar ya que el modelo de HAZUS no estaba programado para estimar pérdidas para Puerto Rico, ni las Islas Vírgenes Estadounidenses. (FEMA, 2018) El Equipo intentó estimar este cálculo por métodos alternos, como por ejemplo utilizar la base de datos del Centro de Recaudaciones de Ingresos Municipales (CRIM), pero los resultados de este ejercicio no fueron satisfactorios.

4.6.1.4.8 Tsunami

Para el análisis de tsunami se utilizaron datos de 2014, desarrollada por la Red Sísmica de Puerto Rico como parte del programa “Tsunami Ready” del Programa Nacional de Mitigación de Daños por Tsunami de NOAA. Estos datos identifican las áreas que se tendrían que evacuar o desalojar en caso de un evento de tsunami.

Actualmente no existen datos suficientes para estimar la pérdida monetaria de estructuras para este peligro. El Equipo intentó estimar este cálculo por métodos alternos, como por ejemplo utilizar las bases de datos del Centro de Recaudaciones de Ingresos Municipales (CRIM), pero los resultados de este ejercicio no fueron satisfactorios.

4.6.1.4.9 Marejada ciclónica

En el año 2018, la NOAA revisó los datos de marejada ciclónica para crear modelos que ilustren la casi peor situación de inundación que pueden causar huracanes de categoría I a V. Estos datos se consiguieron a través del “Modelo de marejadas en mar, lagos y tierra a causa de huracanes” (SLOSH) y determino un “Máximo de máximos” (MOM) a base del “Máximo de cubierta de agua” (MEOW). Estos datos intentan identificar el máximo de área y profundidad que se puede experimentar en una ubicación.

Actualmente no existen datos suficientes para estimar la pérdida monetaria de estructuras para este peligro. El Equipo intentó estimar este cálculo por métodos alternos, como por ejemplo utilizar la base de datos del Centro de Recaudaciones de Ingresos Municipales (CRIM), pero los resultados de este ejercicio no fueron satisfactorios.

4.6.1.4.10 Erosión costera

FEMA produjo estos datos luego del huracán María para identificar áreas de monitoreo que pueden experimentar el impacto de la erosión proyectada entre treinta (30) y sesenta (60) años. Las áreas identificadas representan la extensión en dirección hacia la tierra de las posibles áreas de riesgo a causa de erosión, basándose en los cambios observados en las costas entre los años 2000 al 2016-2017.

Asimismo, dentro del análisis, se contemplaron los resultados del Proyecto sobre El Estado de las Playas de Puerto Rico donde se presentan los hallazgos de las condiciones geomórficas de las playas de Puerto Rico luego del paso del huracán María en septiembre de 2017.

No obstante, actualmente no existen datos suficientes para estimar la pérdida monetaria de estructuras para este peligro. El Equipo intentó estimar este cálculo por métodos alternos, como por ejemplo utilizar las bases de datos del Centro de Recaudaciones de Ingresos Municipales (CRIM), pero los resultados de este ejercicio no fueron satisfactorios.

4.6.1.4.11 Incendio forestal

Los datos de incendio forestal se obtuvieron en un esfuerzo conjunto entre las ocurrencias históricas habidas en el municipio, datos obtenidos del Departamento de Recursos Naturales, la Base de Datos de Eventos de Tormenta NOAA NCEI, información municipal, Departamento de Seguridad Pública, Negociado del Cuerpo de Bomberos y del “U.S. Forest Service” del Departamento de Agricultura Federal (USDA).⁶⁸

Los incendios forestales pueden ocasionar severos daños ambientales, tales como la destrucción de la cubierta vegetal, el deceso de animales, pérdida de suelo fértil y el incremento de la erosión. Igualmente, los fuegos forestales pueden provocar pérdidas de vida y daños a los cultivos y a la propiedad de los habitantes del municipio. Los efectos adversos sobre los ecosistemas forestales pueden variar y su severidad incrementa a base de la frecuencia de los incendios ocurridos en una misma zona. Incluyendo, pero sin limitarse, a daños en la masa vegetal, desaparición de ecosistemas, pérdida o emigración de la fauna, erosión, alteraciones del ciclo hídrico, desertificación y aumento en las emisiones de dióxido de carbono a la atmósfera.

⁶⁸ “Forest Service Schedule of Proposed Actions” – Puerto Rico (SOPA)

Los efectos sociales causados por los incendios cobran gran importancia por sus consecuencias negativas. Lo anterior es así, toda vez que el esfuerzo de extinguir los eventos de fuego es de alto riesgo, causando accidentes mortales. Las víctimas de este tipo de riesgo no son sólo aquellas personas que se encuentran combatiendo el fuego, sino también las personas que quedan atrapadas por el fuego. Asimismo, las pérdidas sufridas por este tipo de evento causan serios traumas psicológicos y/ o emocionales.

Actualmente no existen datos suficientes para estimar la pérdida monetaria de estructuras para este peligro. El Equipo intentó estimar este cálculo por métodos alternos, como por ejemplo utilizar las bases de datos del Centro de Recaudaciones de Ingresos Municipales (CRIM), pero los resultados de este ejercicio no fueron satisfactorios.

Tabla 40 a continuación, describe las fuentes de datos que se utilizaron en la elaboración de este análisis de riesgos.

Tabla 40: Fuente de recursos

Uso	Datos	Fuente
Base de datos	Censo Poblacional	Hazus, Censo 2010 y 2020 del Negociado del Censo Federal (NCF); Census Tracts
Base de datos	Instalaciones críticas	Junta de Planificación de Puerto Rico, Análisis de ABFE de FEMA
Base de datos	Edificios	Junta de Planificación de Puerto Rico
Base de datos	Pandemia	Gobierno de Puerto Rico, Departamento de Salud
Cambio climático/Aumento en el nivel del mar	Los mapas de inundación SLR; ocurrencias históricas	Administración Nacional Oceánica y Atmosférica (NOAA)
Sequía	Ocurrencias históricas y actuales	Monitor de Sequía de los Estados Unidos (United States Drought Monitor)
Terremoto	El índice de licuefacción; ocurrencias históricas	Servicio Geológico de Estados Unidos (USGS)
Inundación	Categorías de Profundidad (Depth Grids); ocurrencias históricas	Agencia Federal para el Manejo de Emergencias (FEMA)
Deslizamiento	Índice de susceptibilidad de deslizamiento; ocurrencias históricas	Servicio Geológico de Estados Unidos (USGS)
Vientos fuertes	Mapas de zonas eólicas; ocurrencias históricas	Sociedad Estadounidense de Ingenieros Civiles (ASCE)
Tsunami	Mapas de zona de tsunami; mapas de desalojo por tsunami; ocurrencias históricas	Red Sísmica de Puerto Rico, Programa NOAA PR-NTHMP <i>Tsunami Ready</i>

Uso	Datos	Fuente
Marejada ciclónica	Mapa de Inundación por marejada; ocurrencias históricas	Administración Nacional Oceánica y Atmosférica (NOAA)
Erosión costera	Mapas de erosión; ocurrencias históricas; Proyecto “El Estado de las Playas de Puerto Rico”	Agencia Federal para el Manejo de Emergencias (FEMA); Estudios
Incendio forestal	Estadísticas de incendios; ocurrencias históricas	Gobierno de Puerto Rico, Departamento de Seguridad Pública, Negociado del Cuerpo de Cuerpo de Bomberos, Departamento de Recursos Naturales, NCEI, Información Municipal y el U.S. Forest Service (SOPA).

4.6.2 Proceso de priorización y clasificación de riesgos

Según expresado en las secciones que preceden, la información que se utiliza para la evaluación de peligros naturales proviene de los mejores datos disponibles a base de los sistemas de información geográfica, inventario de ocurrencias históricas, investigaciones educativas, información de dependencias municipales como la OMME, agencias multisectoriales, entre otros. Asimismo, cada una de las fuentes específicas utilizadas para la actualización de este Plan de Mitigación están identificadas en la sección 4.6.1, de este documento.

Se analizaron para la jurisdicción diez (10) tipos de eventos desde su perspectiva teórica y probabilidad de ocurrencia sobre el objeto de estudio. Estos son: Cambio climático (aumento en el nivel del mar), Inundaciones, eventos de Vientos fuertes, Deslizamientos de terreno, Terremotos/Licuación, Tsunamis, Marejada ciclónica, Erosión costera, Sequías, e Incendios forestales.

Se estableció la historicidad de peligros a través de los eventos atmosféricos ocurridos y que, de alguna forma directa o indirecta, causaron daño en Puerto Rico y en el municipio. Durante el periodo de tiempo de los riesgos estudiados para este Plan, el municipio presenta tres (3) peligros considerados como de Alta prioridad, cinco (5) peligros con relación de ocurrencia o prioridad Moderada y dos (2) de prioridad Baja. No obstante, para los eventos de clasificación Baja, de igual forma, se establecen criterios a tener en consideración para el desarrollo de medidas de mitigación que desarrollen estas vulnerabilidades.

Luego de que los peligros de interés han sido identificados por el municipio, los peligros se clasificaron para describir la probabilidad de ocurrencia y su impacto en la población, los bienes (edificaciones en general, incluyendo las instalaciones críticas) y la economía. Esta sección describe los factores que influyen en la clasificación, incluyendo la probabilidad de ocurrencia e impacto, así como también identifica el proceso de clasificación y los resultados obtenidos.

La Tabla 41 provee un resumen de la clasificación de riesgos para cada peligro identificado a base de los componentes técnicos y subjetivos.

Tabla 41: Priorización y clasificación de cada peligro – Municipio de Juana Díaz

Peligro	Impacto a las personas	Impacto a las instalaciones	Impacto a las funciones	Clasificación según su prioridad
Aumento en el nivel del mar	1	1	1	Bajo
Sequía	3	1	1	Moderado
Terremoto	3	2	2	Alto
Inundación	3	3	3	Alto
Deslizamiento	2	1	2	Moderado
Vientos fuertes	3	3	3	Alto
Tsunami	2	1	2	Moderado
Marejada ciclónica	3	2	3	Moderado
Erosión costera	2	1	1	Bajo
Incendio forestal	2	1	2	Moderado

Fuente: Comité de Planificación 2022-2023

Alto=3, Moderado=2, Bajo=1

Inicialmente, al analizar y priorizar cada peligro, únicamente se tomaron en consideración los resultados obtenidos del análisis de riesgos mediante un enfoque meramente técnico.

Luego de valorar cada peligro conforme a los datos obtenidos en dicho análisis estos resultados se presentaron al municipio luego de obtener el insumo de la ciudadanía y Comité, brindándoles la oportunidad de valorar cada uno de los peligros según la métrica discutida en esta sección.

Finalmente, para darle un verdadero sentido a este análisis, las estrategias o acciones de mitigación (Véase Capítulo 6) reflejan y atienden cada uno de los peligros identificados como de mayor riesgo, conforme a su clasificación, para el Municipio de Juana Díaz.

El implementar las estrategias de mitigación conforme a los peligros naturales identificados bajo una clasificación alta a moderada, tiene como ápice reducir los costos a largo plazo asociados a los procesos de respuesta y recuperación tras la ocurrencia de un evento natural. Asimismo, el establecer estrategias de mitigación apropiadas reduce el impacto de estos peligros naturales sobre la vida y la propiedad del municipio. Al realizar un análisis de los beneficios de estas, podemos colegir que los beneficios que produce el implementar medidas de mitigación rebasan los gastos o costos asociado al momento de implementación de dichas acciones. Para ello, se incluyen medidas de mitigación apropiadas conforme a las necesidades del municipio para reducir, de la forma más eficiente y eficaz, los riesgos y daños asociados a determinado peligro natural. Existe una implicación económica entre los peligros asociados con clasificación Alta o Moderada, según identificadas en la Sección 6.5, “*Tablas sobre el Plan de Acción de Mitigación (Acciones de Mitigación)*”.

La Tabla 41 se elaboró como resultado del análisis y evaluación de riesgos realizado, el cual considera el impacto a las personas, a las instalaciones y a las funciones del municipio por peligro, según descrito en

las secciones anteriores y según se elabora en las secciones subsiguientes. Esta clasificación de los peligros, por tanto, considera además la vulnerabilidad de las poblaciones, la frecuencia y severidad de los eventos y peligros analizados.

No obstante, esta clasificación no pretende ser una valoración estadística exhaustiva y considera el punto de vista del Comité de Planificación del Municipio de Juana Díaz, para desarrollar la clasificación que se les asigna a los peligros que afectan al municipio. Por otra parte, y en la medida en que se tenían los datos disponibles, el Comité tomó en consideración factores de beneficio-costos para efectos de definir prioridades en las acciones de mitigación donde se pondera, de forma cualitativa, cómo la estrategia considerada maximiza el beneficio de mejorar las condiciones de vida y propiedad de las comunidades al reducir el riesgo que pudiera implicar las pérdidas económicas si no se realizara la acción o estrategia de mitigación considerada.

Esta clasificación no corresponde al nivel de riesgo absoluto del peligro para el municipio, e incluye un elemento de riesgo comparativo entre los distintos peligros. Los integrantes del Comité le asignaron valores de alto, moderado o bajo a los peligros en cada uno de los siguientes elementos: impacto a las personas, impacto a las instalaciones e impacto a las funciones del municipio. El consenso entre estos valores asignados se utilizó para llegar a la clasificación final.

Para determinar la clasificación final, se sumó la puntuación de cada sección (Alto=3, Moderado=2, Bajo=1), y se asignó una clasificación basándose en el total relativo a la puntuación máxima de nueve (9):

- Entre 1 y 4: Bajo
- 5 o 6: Moderado
- 7, 8 o 9: Alto

Para los últimos tres (3) peligros (marejada ciclónica, erosión costera, e incendio forestal), sin embargo, se utilizó la siguiente fórmula para asignar una clasificación:

- Menos de 5% de la población o instalaciones: Bajo
- Entre 5% y 40% de la población o instalaciones: Moderado
- Más de 40% de la población o instalaciones: Alto
- Para el impacto a las funciones, se tomó en consideración el tamaño del área afectado por el peligro y se clasificó de la siguiente manera
 - Menos de 10% del área del municipio: Bajo
 - Entre 10% y 40% del área del municipio: Moderado
 - Más de 40% del área del municipio: Alto

La sección 4.6.1 describe la metodología realizada por peligro que permite medir su impacto e intensidad en sí misma. No obstante, el proceso de priorizar al que nos referimos en esta sección permite comparar o normaliza las diferentes formas de medir la intensidad de eventos de peligros tan diferentes para entender el impacto de estos en el municipio de forma comparativa. Este proceso nos facilita clasificar los peligros a los que estaremos atribuyéndole estrategias y acciones de mitigación que se esbozan más adelante en el Capítulo 6.

4.6.3 Evaluación de riesgos por peligro

La sección 4.5 describe el perfil de cada peligro natural identificado en este Plan. Se incluyó la descripción del peligro, su localización y extensión, ocurrencias previas, así como las pérdidas estimadas y la probabilidad de futuros eventos en el municipio.

En esta sección se evalúa la vulnerabilidad del Municipio de Juana Díaz respecto a cada peligro natural. La evaluación de vulnerabilidad incluye una descripción general de la vulnerabilidad de las estructuras y la población, los datos y la metodología utilizada para completar la evaluación de riesgos del municipio, la descripción del impacto en la vida, la salud y la seguridad de sus residentes. Asimismo, el análisis incluye el impacto estimado sobre los edificios, las instalaciones críticas, la economía y los recursos naturales del municipio. Además, para ilustrar el desarrollo futuro del municipio se incluyen mapas que muestran la ubicación de proyectos con permisos de construcción otorgados por la Oficina de Gerencia de Permisos.

Este análisis considera, además, la vulnerabilidad social en términos de cantidad de personas afectadas y de recursos naturales. Un componente importante en esta sección lo es el análisis de vulnerabilidad considerando las tendencias de desarrollo en el municipio a través de la sección de condiciones futuras y la capacidad del municipio de mitigar estos impactos.

4.6.3.1 Aumento en el nivel del mar

4.6.3.1.1 Estimado de pérdidas potenciales

La Tabla 42 muestra la cantidad de estructuras en el municipio que posiblemente serían impactadas en diferentes escenarios de aumento de nivel del mar.

Tabla 42: Cantidad de estructuras dentro de las categorías de profundidad (por cantidad de aumento en el nivel del mar)

Profundidad (en pies)	Aumento en el nivel del mar			
	1 pie	4 pies	7 pies	10 pies
0 a 1	1	377	1,128	836
1 a 2	0	1	238	1,103
2 a 3	0	0	1	129
3 a 4	0	0	0	0
4 a 5	0	0	0	0

Fuente: Junta de Planificación de Puerto Rico (2019)

El aumento del nivel del mar constituye un riesgo aproximado de afectar a:

- 1 estructura residencial o comercial a un pie, con un nivel de profundidad de cero a un pie.
- 378 estructuras residenciales o comerciales a cuatro pies, con un nivel de profundidad de cero a dos pies.
- 1,367 estructuras residenciales o comerciales a siete pies, con un nivel de profundidad de cero a tres pies.
- 2,068 estructuras residenciales o comerciales a diez pies, con un nivel de profundidad de cero a tres pies.

Actualmente no existen suficientes datos para estimar las pérdidas en dólares por daños a edificios debido a este peligro. El Equipo intentó estimar este cálculo por métodos alternos, como por ejemplo utilizar las bases de datos del Centro de Recaudaciones de Ingresos Municipales (CRIM), pero los resultados de este ejercicio no fueron satisfactorios. Refiérase a sección 4.6.1.4. El municipio tampoco pudo proveer un estimado a estos efectos y será proactivo en incluir cualquier cifra habida en la próxima revisión al Plan.

4.6.3.1.2 Vulnerabilidad de las instalaciones y activos críticos

Los mapas a continuación ilustran las áreas que se verían afectadas bajo el riesgo de aumento en el nivel del mar para el municipio a un (1), cuatro (4), siete (7) y a diez (10) pies. En la Tabla 43 se detallan las instalaciones críticas incluidas en este análisis de riesgo y se indica el resultado del análisis de riesgos.

Se puede observar en la Figura 25 como con el aumento de un (1) pie en el nivel del mar se vería afectada las estructuras al oeste de la desembocadura del Río Cañas. Asimismo, se puede observar como con un alza en el nivel del mar de cuatro (4) pies podría afectar toda la costa del barrio Río Cañas Abajo, así como un área considerablemente poblada en el barrio Capitanejo y parte del barrio Cintrona, incluyendo la PR-1. El resto de los acervos municipales, incluyendo centros de gobierno y otras facilidades municipales, están ubicadas fuera del litoral del municipio.

En la Figura 27 y la Figura 28 se puede observar como la toda la costa del municipio se vería impactada con un aumento en el nivel del mar de siete (7) y diez (10) pies respectivamente.

Figura 25: Localización de instalaciones críticas en el municipio - 1 pie de aumento en el nivel del mar

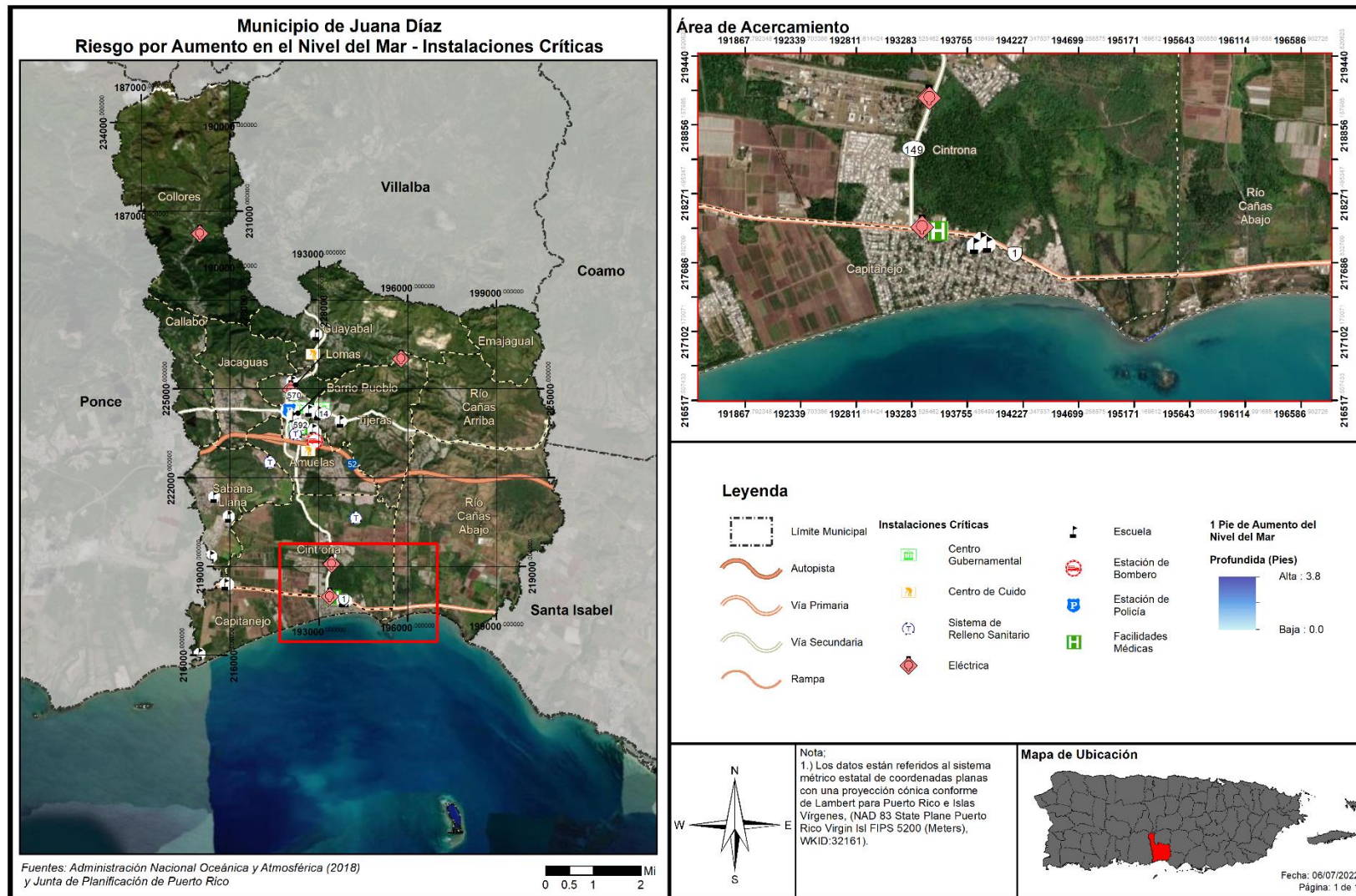
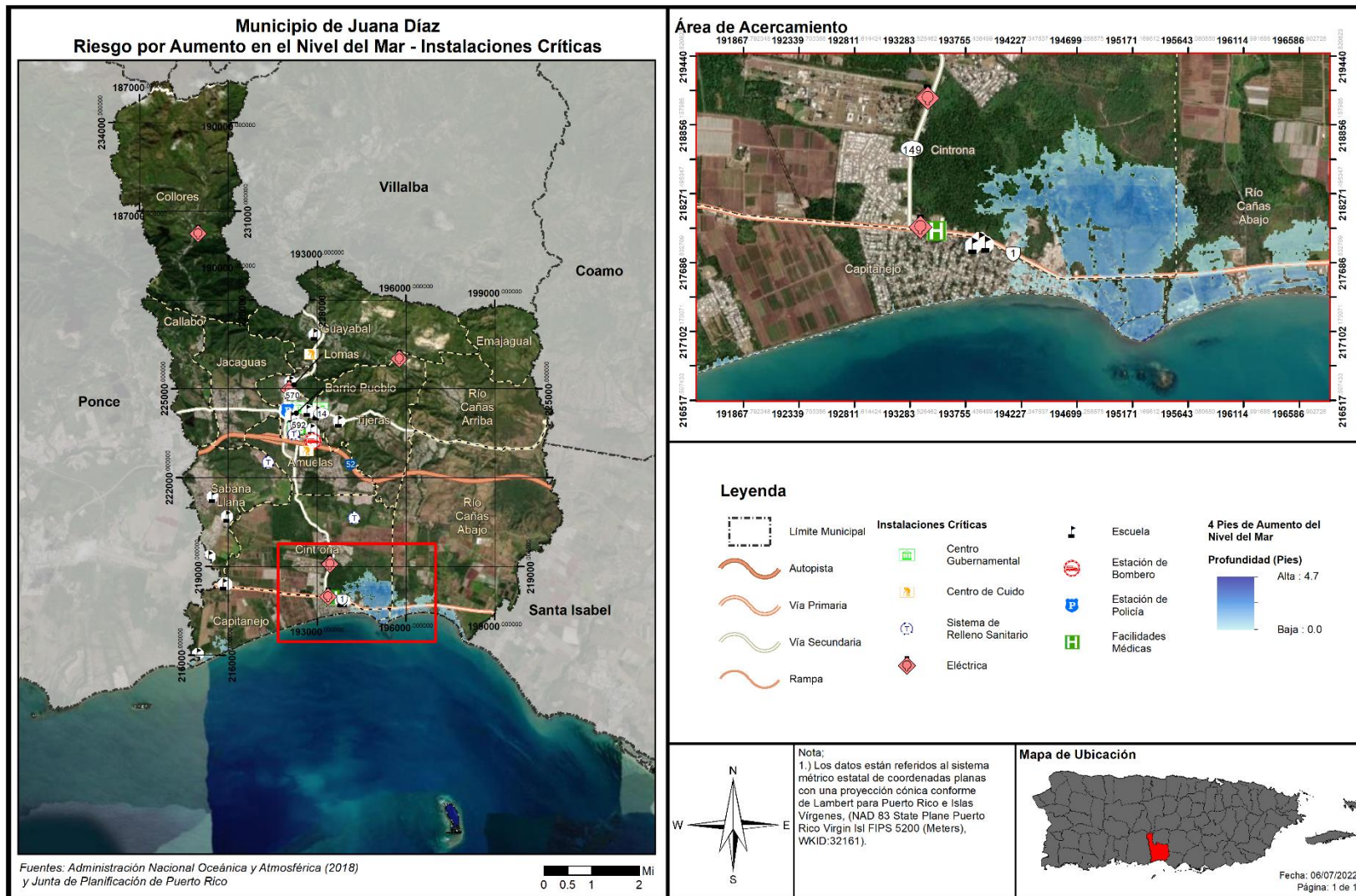


Figura 26: Localización de instalaciones críticas en el municipio - 4 pies de aumento en el nivel del mar



Municipio de Juana Díaz - Plan de Mitigación contra Peligros Naturales

Figura 27: Localización de instalaciones críticas en el municipio - 7 pies de aumento en el nivel del mar

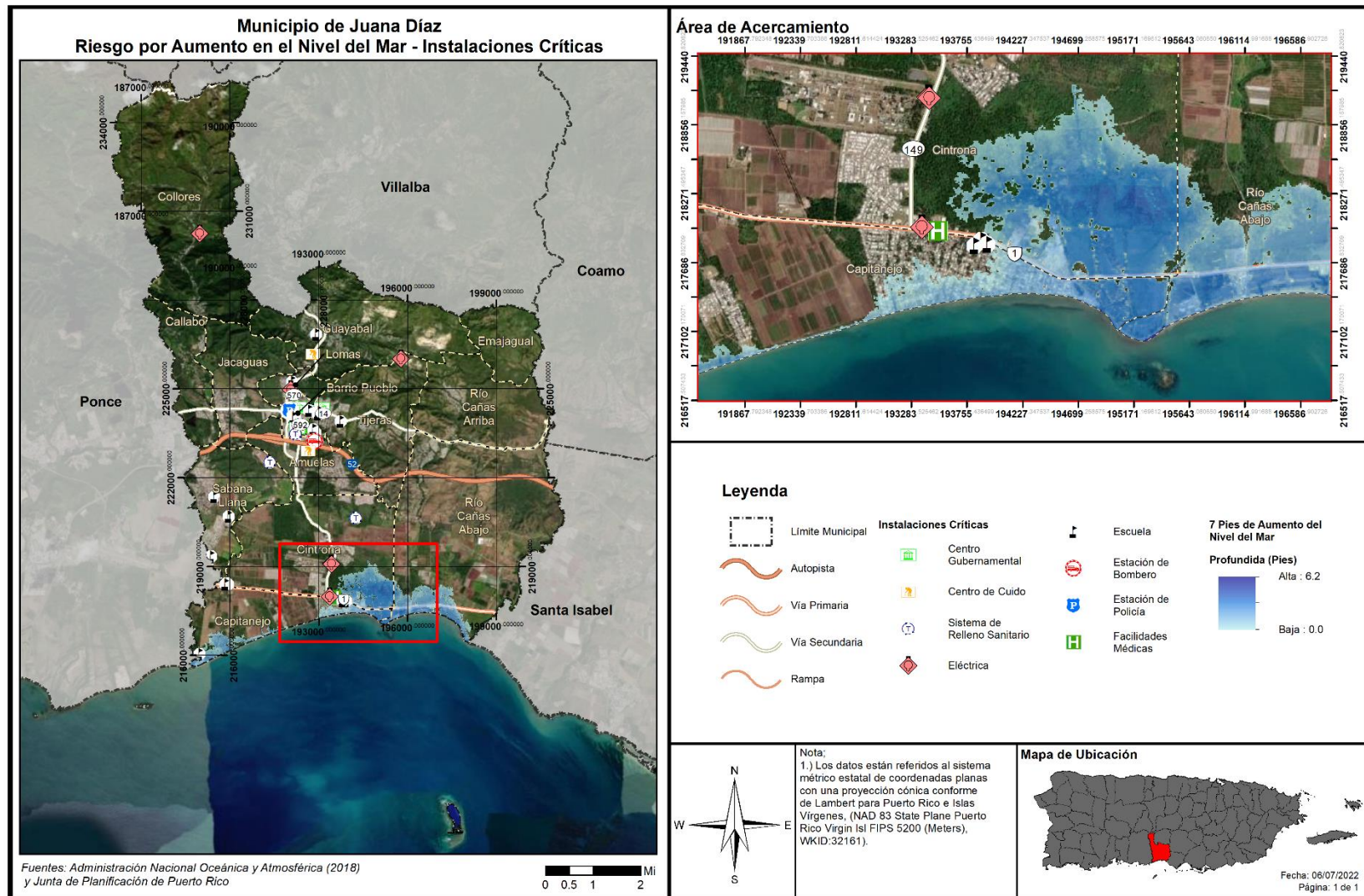
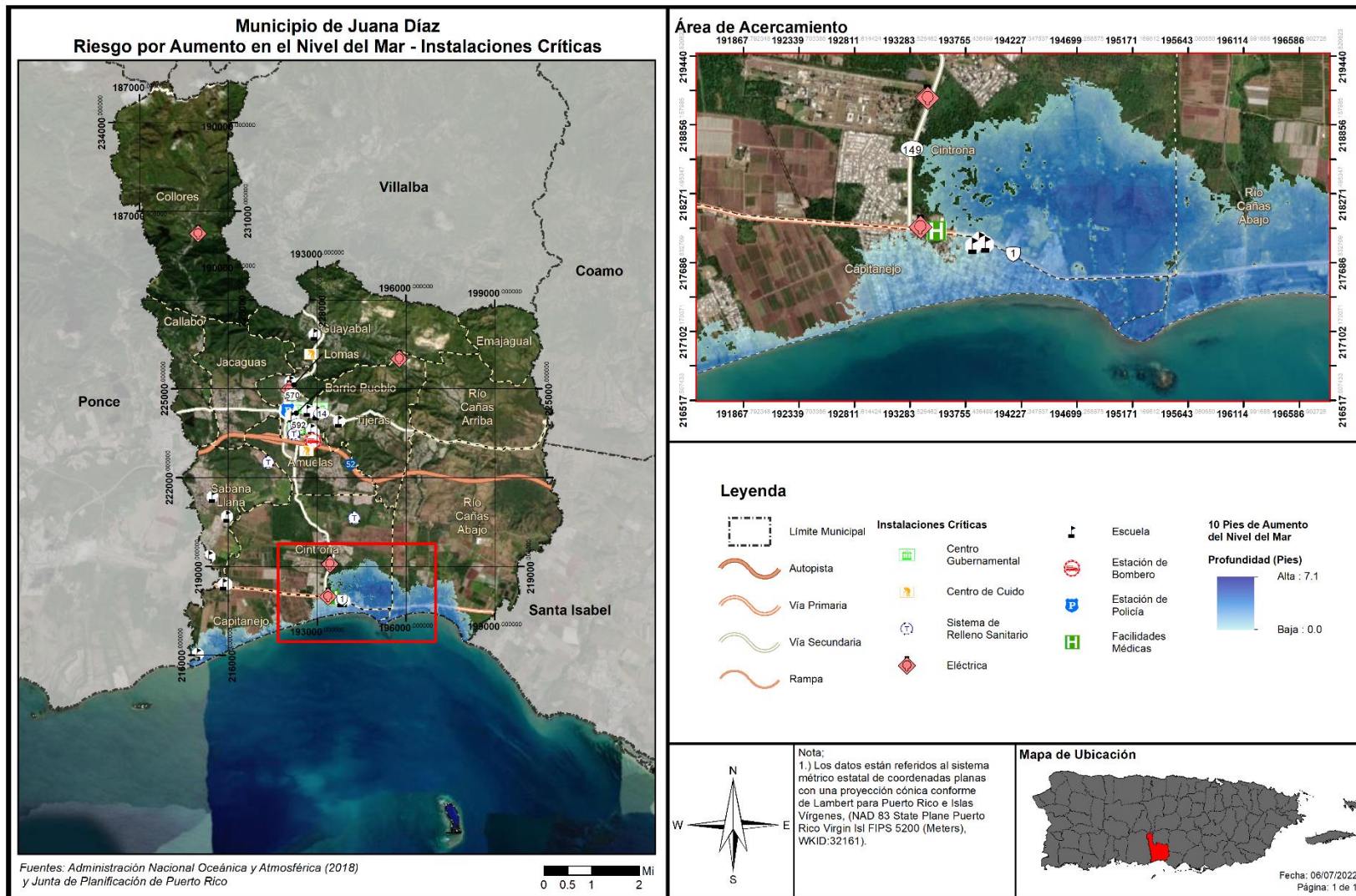


Figura 28: Localización de instalaciones críticas en el municipio - 10 pies de aumento en el nivel del mar



Municipio de Juana Díaz - Plan de Mitigación contra Peligros Naturales

En la Tabla 43, se detallan las instalaciones críticas analizadas que se verían afectadas bajo el riesgo de aumento en el nivel del mar para el municipio. Entre los activos críticos analizados más vulnerables están las escuelas Juan Serapio Mangual y Luz E. Correa.

Tabla 43: Riesgo a instalaciones y activos críticos a causa del Aumento en el nivel del mar (profundidad en pies)

Nombre de instalación o activo	Tipo de instalación o activo	Aumento en el nivel del mar			
		1 pie	4 pies	7 pies	10 pies
Magas Collores	Subestación Eléctrica	0.0000	0.0000	0.0000	0.0000
Salvador Busquets	Escuela	0.0000	0.0000	0.0000	0.0000
Institución de Envejecientes Nuevo Renace, Inc.	Centro de Cuido	0.0000	0.0000	0.0000	0.0000
Naranja	Subestación Eléctrica	0.0000	0.0000	0.0000	0.0000
Juanita Rivera	Escuela	0.0000	0.0000	0.0000	0.0000
Juana Díaz 4 Kv	Subestación Eléctrica	0.0000	0.0000	0.0000	0.0000
Ayuntamiento	Gobierno	0.0000	0.0000	0.0000	0.0000
Centro Cultural	Gobierno	0.0000	0.0000	0.0000	0.0000
Parque de Bombas	Estación de Bomberos	0.0000	0.0000	0.0000	0.0000
Felipe Colón Díaz	Escuela	0.0000	0.0000	0.0000	0.0000
Juana Díaz (Departamento de Policía Municipal)	Cuartel de la Policía	0.0000	0.0000	0.0000	0.0000
Rutherford B Hayes	Escuela	0.0000	0.0000	0.0000	0.0000
Manuel Fernández Juncos	Escuela	0.0000	0.0000	0.0000	0.0000
Felipe Colón Díaz	Escuela	0.0000	0.0000	0.0000	0.0000
Centro San Cristóbal Juana Díaz	Instalaciones Médicas	0.0000	0.0000	0.0000	0.0000
Centro Gobierno Juana Díaz	Gobierno	0.0000	0.0000	0.0000	0.0000
Francisco Zenón Laporte	Escuela	0.0000	0.0000	0.0000	0.0000
Tribunal de Distrito	Gobierno	0.0000	0.0000	0.0000	0.0000
Luis Llorens Torres	Escuela	0.0000	0.0000	0.0000	0.0000
Carmen Belén Veiga	Escuela	0.0000	0.0000	0.0000	0.0000
Juana Díaz Centros De Depósito Comunitarios Permanentes	Sistema de Relleno Sanitario	0.0000	0.0000	0.0000	0.0000
Parque De Bombas - Juana Díaz	Estación de Bomberos	0.0000	0.0000	0.0000	0.0000
La Casa del Veterano	Residencia	0.0000	0.0000	0.0000	0.0000
V-Juana Díaz-Operación Vertederos	Sistema de Relleno Sanitario	0.0000	0.0000	0.0000	0.0000
Dr. Pedro Albizu Campos	Escuela	0.0000	0.0000	0.0000	0.0000
Santiago Collazo Pérez	Escuela	0.0000	0.0000	0.0000	0.0000

Municipio de Juana Díaz - Plan de Mitigación contra Peligros Naturales

Nombre de instalación o activo	Tipo de instalación o activo	Aumento en el nivel del mar			
		1 pie	4 pies	7 pies	10 pies
Juana Díaz-Combo Proyectos De Infraestructura	Sistema de Relleno Sanitario	0.0000	0.0000	0.0000	0.0000
Capitanejo	Escuela	0.0000	0.0000	0.0000	0.0000
Fort Allen	Subestación Eléctrica	0.0000	0.0000	0.0000	0.0000
Portátil Fort Allen	Subestación Eléctrica	0.0000	0.0000	0.0000	0.0000
Su Tomas Carrión Maduro	Escuela	0.0000	0.0000	0.0000	0.0000
Consejo Salud De La Comunidad Playa De Ponce	Instalaciones Médicas	0.0000	0.0000	0.0000	0.0000
Pastillo 4 Kv	Subestación Eléctrica	0.0000	0.0000	0.0000	0.0000
Juan Serapio Mangual	Escuela	0.0000	0.0000	0.0000	0.6075
Juan Serapio Mangual	Escuela	0.0000	0.0000	0.0000	0.0000
Luz E. Correa	Escuela	0.0000	0.0000	0.1317	1.0461

Fuente: Junta de Planificación de Puerto Rico (2019)

Aunque algunos de estos activos no son propiedad del municipio, cuando sea necesario, el municipio tomará las medidas necesarias para salvaguardar la integridad estructural de sus activos, así como el daño de la infraestructura en el frente marítimo, y fomentará que el gobierno central haga lo propio.

Es importante que el municipio conozca y mantenga fuera del área de peligro aquellas instalaciones identificadas como críticas en cada jurisdicción, ya que estos activos son de gran importancia para suplir las necesidades de la ciudadanía, el mantener el funcionamiento normal de las operaciones esenciales del municipio antes, durante y después de la ocurrencia de una situación de emergencia.

La mayoría de los activos, generalmente, son destinados a servicios esenciales y refugios para proporcionar asistencia a los ciudadanos que se puedan verse afectados por un peligro, por ende, de estimarse que se verán impactados, el municipio adoptará medidas de mitigación para proteger estas instalaciones.

4.6.3.1.3 Vulnerabilidad social

Figura 29: Áreas de peligro por densidad poblacional - 7 pies de Aumento en el nivel del mar

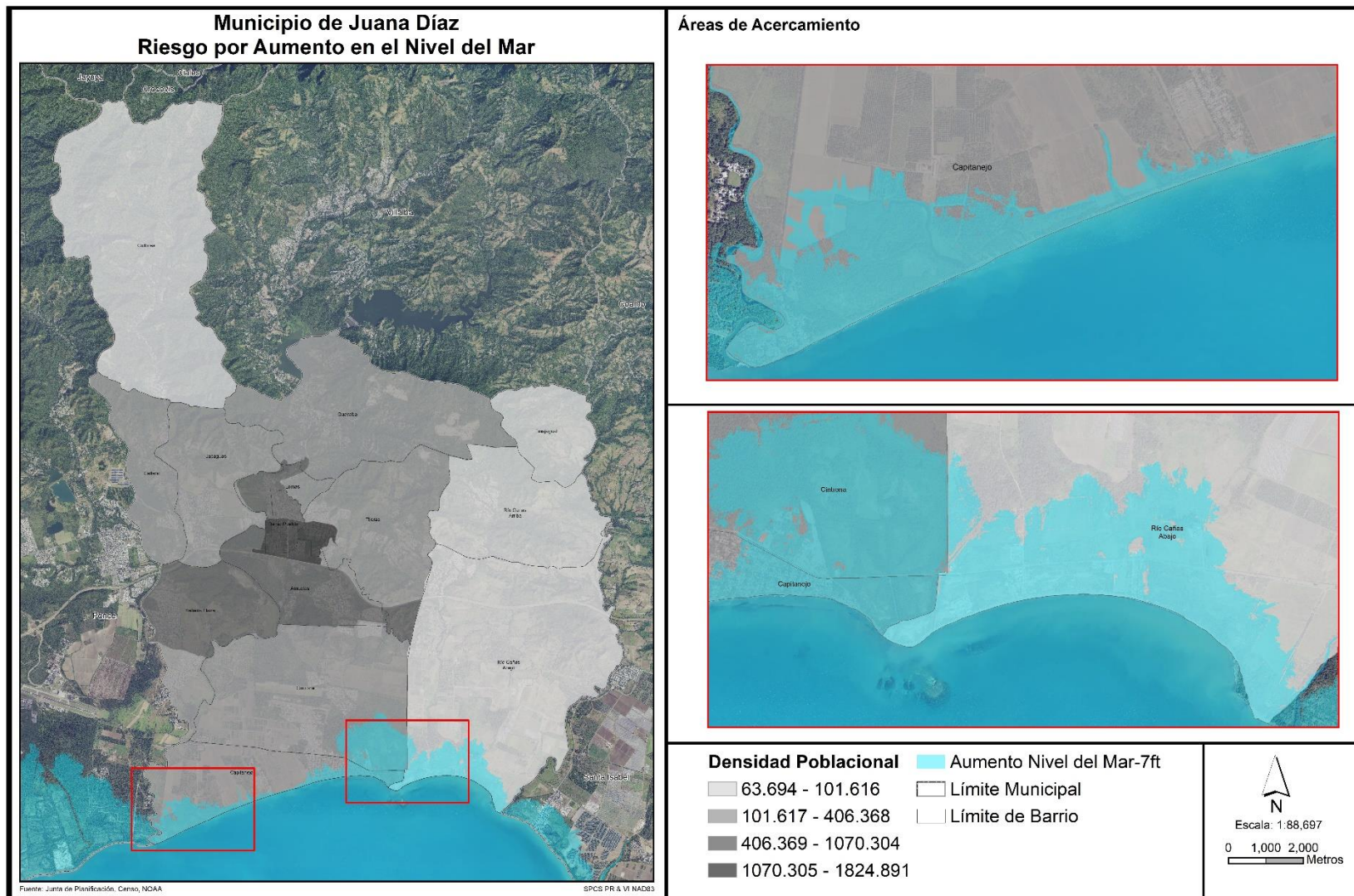
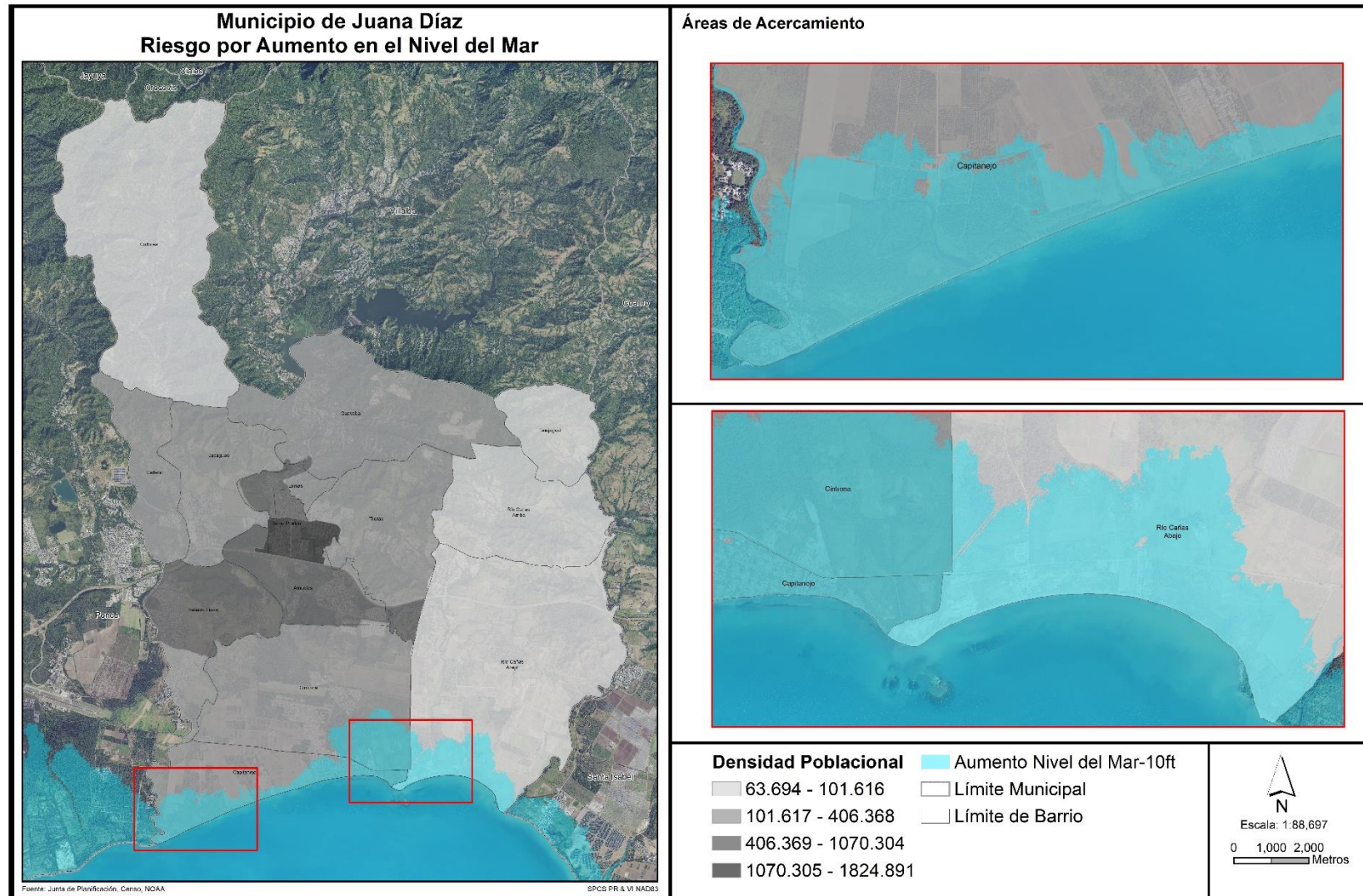


Figura 30: Áreas de peligro por densidad poblacional - 10 pies de aumento en el nivel del mar



Las figuras anteriores ilustran el peligro de aumento en el nivel del mar en proyecciones de incrementos de siete (7) y diez (10) pies respecto a la densidad poblacional, por barrio, en el Municipio de Juana Díaz. Según se puede apreciar, las áreas de riesgo por aumento en el nivel de mar, naturalmente, ubican en la costa del municipio.

Se puede observar que las zonas de peligro en Juana Díaz por el aumento en el nivel del mar que se han estimado a unos cuatro (4) pies de aumento del nivel del mar (véase Figura 26, sección 4.6.3.1.3) se concentran en los barrios ubicados en la costa del municipio, es decir, Capitanejo, Río Cañas Abajo y hasta sectores de Cintrona.

A pesar de que no se observan áreas que se encuentren altamente pobladas en las áreas que serían impactadas por una inundación permanente por aumento en el nivel del mar, sí se reconocen comunidades altamente vulnerables que serán impactadas por este peligro. Estas son Manzanillas, Singapur y Pastillo, y básicamente toda la zona costera del barrio Río Cañas Abajo.

Ante estos escenarios es posible que el municipio, junto al gobierno central y federal, deba establecer una retirada controlada de aquellas áreas donde se espera impacto por este riesgo. Se recomienda que dicha retirada sea en consenso con las comunidades afectadas y que los terrenos a abandonar sean calificados bajo algún distrito de protección que impida el redesarrollo.

Nótese, que, a diferencia de la inundación comúnmente conocida, esta inundación producida por aumentos en el nivel del mar será considerada como una inundación de naturaleza permanente. Consecuentemente, esta inundación ocasionará el desplazamiento, de forma irrevocable, del entorno originalmente situado. De igual forma, reconociendo que para este análisis se cuantifican las estructuras, sin incluir la cantidad de viviendas en cada huella de estructura y al ser irrevocable este evento, si se tratare de múltiples unidades de viviendas, por cada huella de estructura analizada, es forzoso concluir que el número de familias desplazadas podría incrementar.

La recomendación ante esta consideración es que se deberá realizar, a posteriori, un estudio más exhaustivo para detallar a nivel de huella de estructuras las características de los tipos de estructuras. Es decir, será de suma importancia que se determine si la estructura es unifamiliar o multifamiliar para establecer, con mayor exactitud, el impacto de este peligro natural sobre el municipio.

4.6.3.1.4 Vulnerabilidad de los recursos naturales

El Municipio de Juana Díaz ha identificado sus recursos hídricos entre los cuales destacan las áreas de manglares, humedales, playas y la zona costanera. Además, en esta zona se encuentran los Acuíferos del Sur que ubican entre los municipios de Ponce y Arroyo, los cuales fueron declarados área crítica en el 2016⁶⁹. Esta última, podría verse afectada debido a intrusión de aguas salinas con el aumento en el nivel del mar.

Los efectos del aumento a nivel del mar se desarrollan de manera paulatina. No obstante, el aumento en el nivel del mar trae consigo ciertos efectos como la degradación o erosión de las costas las cuales

⁶⁹ Orden Administrativa 2016-018 para declarar como área crítica a los acuíferos del sur de los municipios de Ponce, Juana Díaz, Santa Isabel, Salinas, Guayama y Arroyo.

modifican el medio ambiente, provocando cambios en los ecosistemas terrestres y acuáticos, afectando adversamente la vida de miles de animales. Igualmente, el aumento a nivel del mar incrementa los cambios demográficos, presentando nuevos retos para la región.

A pesar de que al momento no es posible determinar cuál va a ser la cantidad del aumento en el nivel del mar, se pueden predecir sus efectos y tomar acciones correspondientes. La buena planificación en el uso de terreno para disminuir la vulnerabilidad de las zonas costeras, el dar incentivos para el cuidado de las aguas y el fomentar la construcción planificada y preservación ambiental, todos sirven para preservar las áreas naturales que quedarían luego de un evento de aumento en el nivel del mar. Estas metas pueden alcanzarse a través de la implementación de regulaciones ambientales, urbanísticas y las herramientas que proveen los planes de ordenamiento territorial.

4.6.3.1.5 Condiciones futuras

Debido a que el Municipio de Juana Díaz se encuentra ubicado en la zona costera del **sur** de Puerto Rico, la región se encuentra propensa a los impactos paulatinos del aumento en el nivel del mar. Consecuentemente, el Municipio de Juana Díaz puede verse afectado por los impactos de cambios en los ecosistemas terrestres y acuáticos. Esto se debe al incremento en los efectos adversos del aumento al nivel del mar, como lo es la erosión costera. Por tal motivo, la configuración demográfica del municipio pudiera recibir un impacto directo, lo que significaría un cambio en la configuración de recursos a través del municipio.

No obstante, es importante puntualizar que el riesgo por aumento en el nivel del mar es progresivo y permanente; las condiciones necesarias para que ocurra una disminución en el nivel del mar requerirían cambios en el clima global y procesos que toman grandes cantidades de tiempo para ocurrir. El aumento en el nivel del mar no se puede detener, solo se puede mitigar con la implementación de estrategias como la construcción de barreras para detener el incremento o limitando la construcción de desarrollos en áreas que podrían verse afectadas.

Las Figura 31 y 31 muestran la localización de los desarrollos autorizados por la OGPe en el municipio en relación con las áreas de riesgo al peligro de aumento en el nivel del mar que representan aumentos de cuatro (4') pies y siete (7') pies, respectivamente, para el periodo de 2017 a inicios de 2022.

Con aumento de un (1') pie en el nivel del mar, no se identificó ningún desarrollo autorizado por OGPe que pudiese verse afectado. Con aumento de cuatro (4') pies en el nivel del mar, se puede identificar un (1) proyecto aprobado en el año 2020 en el barrio Capitanejo, que sería potencialmente impactado.

Además, se pueden identificar dos (2) proyectos aprobados en el periodo de 2020 y 2022 que se podrían ver afectados con un aumento en el nivel del mar de siete (7') pies.

Nótese que, el barrio Capitanejo se ha identificado con mayor impacto debido al incremento en el nivel del mar.

La OGPe ha emitido unos ciento ochenta y nueve (189) permisos de construcción en el municipio desde del 2017 hasta el presente.

Se aclara que, dentro de los proyectos aprobados, pueden existir iniciativas de mejoras estructurales, refortalecimiento (muros o barreras), reconstrucción, demolición y relocalización, proyectos de iluminación y de energía solar, entre otros. Se identificaron más de sesenta (60) permisos solicitados y aprobados debido a los daños de los huracanes Irma y María.

En términos generales, los cambios en tendencias poblacionales del Municipio de Juana Díaz reflejan una disminución en los patrones de población en el barrio Capitanejo de un 22.99% y en el barrio Río Cañas Abajo en un 0.35%, donde se estima el impacto del aumento del nivel del mar en el municipio.

No obstante, se estima que la población en el barrio Cintrona aumentó en un 50.12 % y que el renglón de habitantes mayores de 65 años incrementó en un 39.63% o 2,297 más personas que en el año 2010, según la Encuesta de la Comunidad para el año 2020. Esto representa un aumento significativo en la población de uno de los barrios que se verá afectado a largo plazo con el aumento de cuatro (4') pies del nivel del mar, así como también el aumento de personas de edad avanzada en la totalidad del municipio. Por lo que, el municipio presta particular atención a la aprobación de proyectos en estas zonas de riesgo para reducir la vulnerabilidad de su población ubicada en Cintrona y otras.

Se concluye que, ante estos datos, la vulnerabilidad poblacional y de la infraestructura se ha mantenido constante, pues el municipio ha sido proactivo en evitar endosar permisos en áreas de riesgo, identificándose tan solo un permiso al 2020 (y otro al 2017), ubicado una zona de bajo riesgo.

Es importante recordar que, el municipio posee varias comunidades en la zona, y un amplio terreno que es utilizado para actividades agrícolas que se verán afectadas por el aumento de nivel de mar. Por lo que, el municipio deberá mantener sus campañas educativas y de concientización para informar a su ciudadanía acerca de medidas de mitigación a largo plazo que pueden ser adoptadas tanto a nivel comunitario como individual. Este esfuerzo tendrá como norte reducir las pérdidas de vida y daños a la propiedad asociadas a este peligro.

Figura 31: Localización de desarrollos con relación al riesgo de aumento en el nivel del mar – 4 pies de aumento

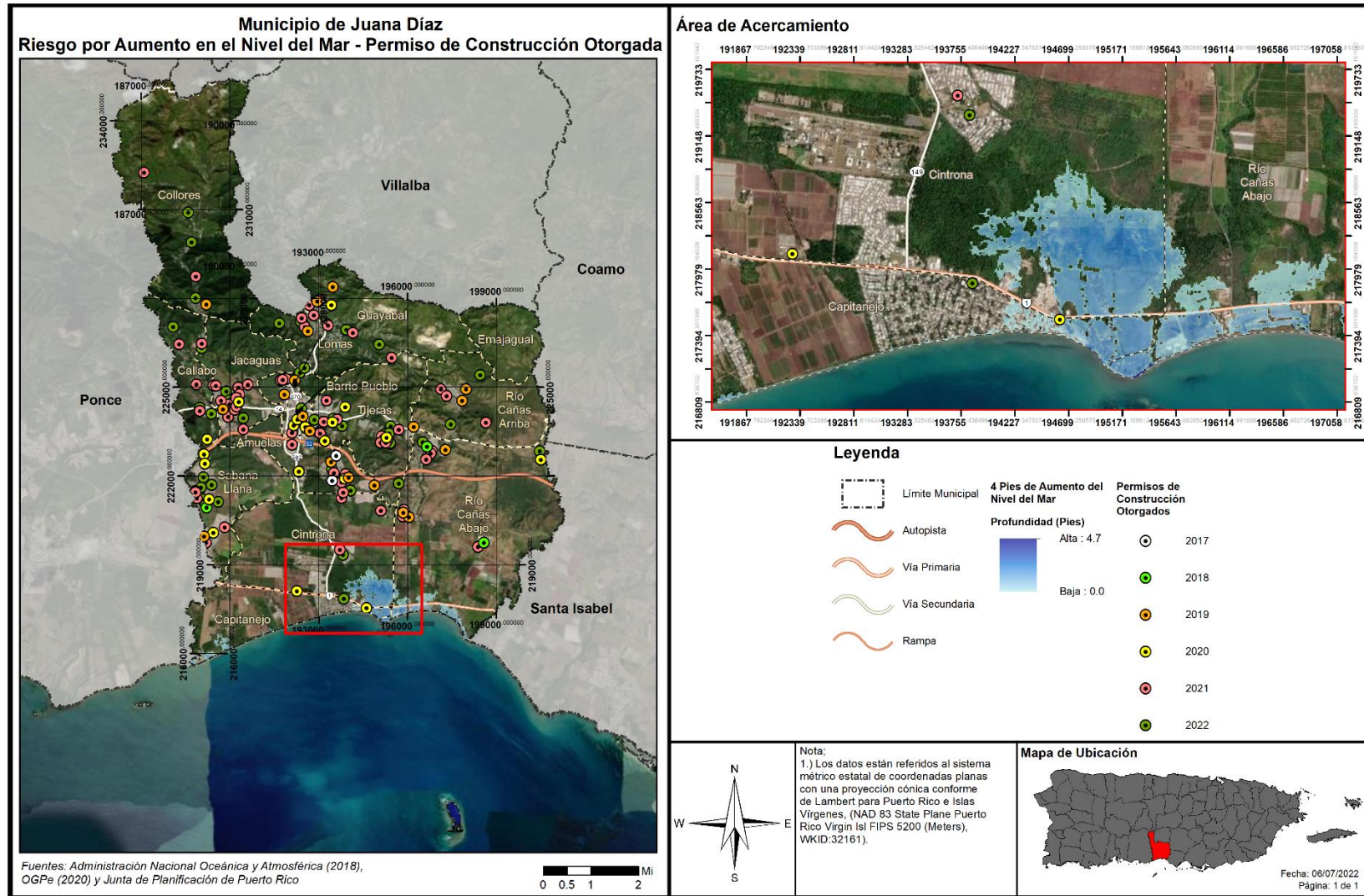
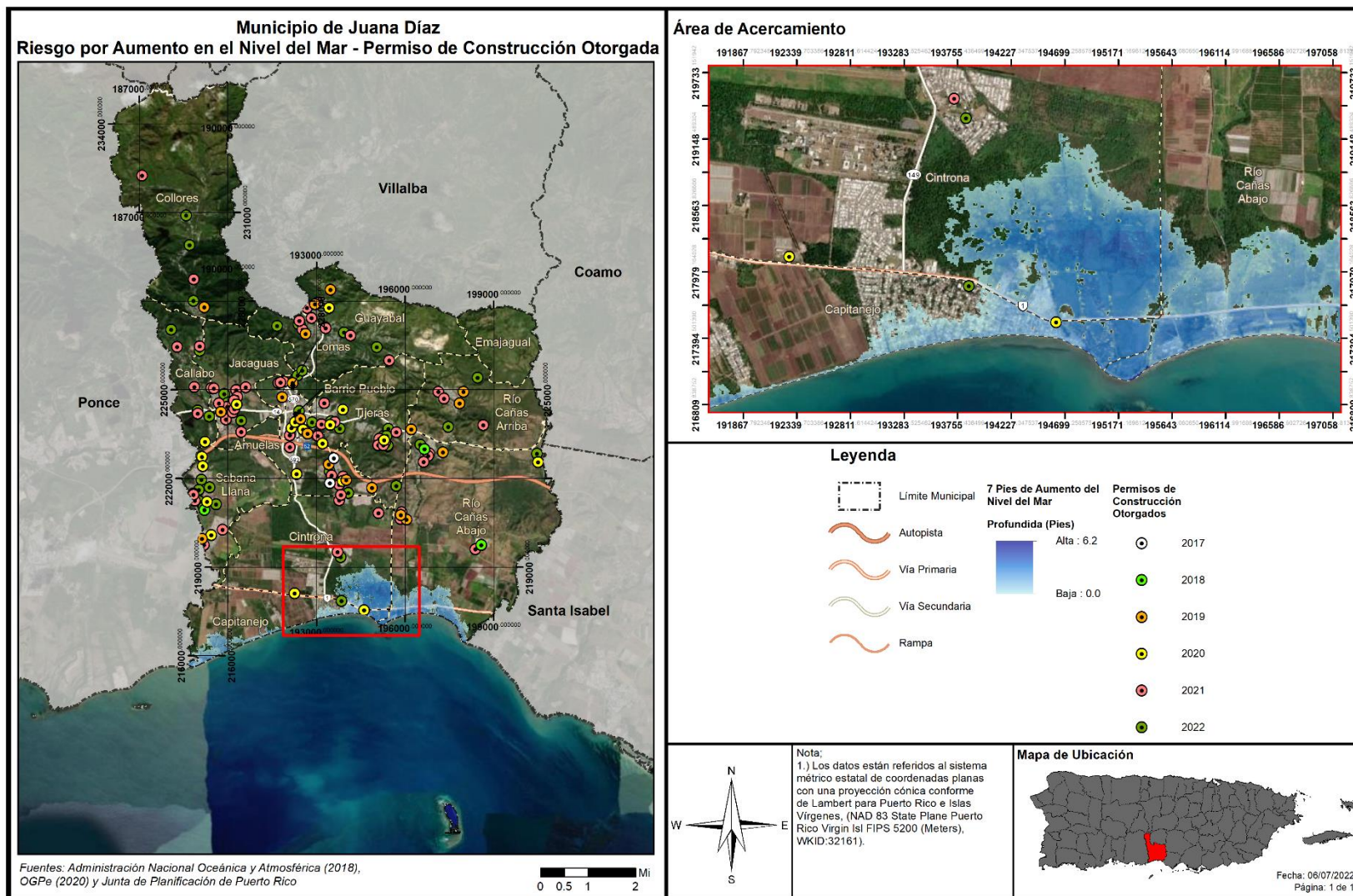


Figura 32: Localización de desarrollos con relación al riesgo de aumento en el nivel del mar – 7 pies de aumento



4.6.3.2 Sequía

4.6.3.2.1 Estimado de pérdidas potenciales

En caso de que la sequía tenga como resultado el racionamiento de agua potable, el municipio pudiera sufrir pérdidas económicas en la medida en que los servicios se vean afectados de forma inmediata al tener que cerrar parcial o totalmente escuelas, negocios, áreas industriales, y oficinas públicas y privadas.

El impacto económico potencial de una sequía prolongada se daría al requerir de la movilización del municipio para atender las necesidades básicas de su población durante el periodo de la emergencia. Este costo está asociado a la movilización de recursos como personal y equipo para la distribución de agua a las comunidades e instalaciones municipales. No obstante, el municipio no ha podido valorizar el impacto económico de este gasto, como tampoco el impacto en la agricultura debido a la falta de información. Toda vez que la sequía es un peligro que no afecta directamente las estructuras, por lo que no se genera un estimado de pérdidas en dólares de estructuras.

Entre otros, resulta en el impacto del aumento de precios de alimentos, pérdida de producción ganadera y agrícola, pérdidas en energía hidroeléctrica, navegación y pérdidas en industria turística.

4.6.3.2.2 Vulnerabilidad de las instalaciones y activos críticos

Según se mencionó anteriormente, en el caso de ocurrir una sequía que resulte en el racionamiento de agua potable, el municipio sufriría pérdidas económicas en la medida en que el funcionamiento normal de las operaciones gubernamentales se vea afectado de forma inmediata al tener que cerrar parcial o totalmente escuelas, negocios, áreas industriales, y oficinas públicas y privadas. Esto tiene un efecto directo, principalmente, en las operaciones normales del activo, toda vez que los servicios que ofrecen se ven impactados negativamente por el racionamiento o la falta de servicios de agua. A medida que aumenten los eventos de sequía, mayor impacto tiene sobre estas. No obstante, la sequía no presenta un efecto directo sobre las instalaciones y activos críticos del municipio.

No obstante, para poder medir del todo el proceso de identificación, cuantificación y ponderación de las vulnerabilidades en un escenario de sequía requieren una evaluación de la población expuesta y el periodo de exposición al peligro, así como el definir las capacidades, recursos y medidas a adoptarse para mitigar el riesgo.

4.6.3.2.3 Vulnerabilidad social

A medida que el peligro natural de sequía sea más frecuente y prolongado, la población continuará enfrentando retos de gran envergadura respecto a uno de los principales recursos; el agua. Ello es así, toda vez que las comunidades enfrentaran la disminución de la disponibilidad de agua, indispensable para la producción industrial, agrícola y para el uso particular de los habitantes. Asimismo, incide sobre la salubridad de los ciudadanos. Resulta en la reducción de la calidad de vida, estrés mental y físico y malestar social. Potencial de malnutrición, deshidratación y enfermedades.

No obstante, para poder medir del todo el proceso de identificación, cuantificación y ponderación de las vulnerabilidades en un escenario de sequía, se requiere una evaluación de la infraestructura expuesta y

la evaluación socioeconómica e institucional, el periodo de exposición al peligro, así como el definir las capacidades, recursos y medidas a adoptarse para mitigar el riesgo.

Por otra parte, en Puerto Rico existen múltiples sistemas de acueductos comunitarios o privados que tienen el deber de cumplir con la legislación y reglamentación estatal y federal. Al 2021, en Puerto Rico operan unos 150 acueductos “privados” rurales, denominados por la Agencia de Protección Ambiental Federal (USEPA) como acueductos “Non-PRASA”, y supervisados parcialmente por el Departamento de Salud. La AAA no tiene injerencia sobre estos acueductos privados, aunque mantiene un programa a largo plazo para su integración a su red de agua potable.

Se ha identificado que el Municipio de Juana Díaz cuenta con un acueducto rural privado. Estos sistemas utilizan agua proveniente de quebradas, riachuelos, manantiales, lluvia y pozos profundos. En caso de una sequía y racionamiento del recurso hídrico, estos sistemas tienen que ser integrados a los programas de manejo de manera que maximice el uso de los recursos.

Por esta razón, el municipio establecerá programas de concientización para la comunidad, en el uso y manejo prudente de nuestros recursos hídricos. En caso de que se decreten racionamientos por parte de la AAA, el municipio establecerá la logística para atender las necesidades de la población en coordinación con la agencia, según se establece en el Protocolo para el Manejo de Sequía en Puerto Rico.

El municipio apoyará y coordinará con la AAA, en caso de que se requiera establecer oasis, dar apoyo al cuerpo de bomberos municipal para asegurarse de tener abastos en caso de una emergencia, así como atender las necesidades generales de la comunidad.

4.6.3.2.4 Vulnerabilidad de los recursos naturales

Cuando una región enfrenta periodos acumulativos y extensos de poca o ninguna precipitación, comienza un periodo de sequía. Este peligro natural provoca efectos adversos en la biodiversidad y en los abastos de agua. Por ejemplo, un déficit de precipitación ocasiona una baja en los niveles de agua en los cuerpos de agua, incluyendo manglares, afectando la flora y la fauna de la región afectada. El impacto a la vegetación tiene un efecto directo en el hábitat de los animales ocasionando un desnivel en los abastos de alimento para la fauna. Igualmente, se ven severamente afectados la agricultura de la región a causa de la falta de agua.

Cuando la precipitación ha sido significativamente menor a los niveles normales, causa severos desbalances hidrológicos que afectan adversamente los sistemas productivos de la tierra. Similarmente, se da una disminución el cultivo y cosechas, así como la disponibilidad de agua potable y/o pérdida de calidad de agua. Asimismo, puede traer consigo la degradación del ecosistema, pérdida de biodiversidad y especies, erosión eólica y aumento de riesgo de incendios.

No obstante, para poder medir del todo el proceso de identificación, cuantificación y ponderación de las vulnerabilidades en un escenario de sequía requieren una evaluación del medioambiente, y el periodo de exposición al peligro, así como el definir las capacidades, recursos y medidas a adoptarse para mitigar el riesgo.

En el Municipio de Juana Díaz, la actividad económica se concentra en el comercio y la agroindustria. Unas 12,000 cuerdas de terreno son utilizadas para el cultivo de café, cítricas, hortalizas y la crianza y pastoreo de ganado, entre otras. A gran escala se cosecha café, plátanos y guineos, a menor escala se cultivan cítricos, ñames, yautía, mangó y hortalizas. Industrias que se pudieran ver afectadas ante un evento marcado de sequía.

La sequía afecta adversamente la recarga del Acuífero del Sur, el cual de por sí se encuentra declarado como estado crítico. Cualquier aumento en la extracción durante periodos de sequía lo hace aún más vulnerable en su integridad como recurso y afecta la seguridad pública.

4.6.3.2.5 Condiciones futuras

A largo plazo, el problema que presentan las sequías será potencialmente mayor debido al efecto del cambio climático y el calentamiento global en los patrones de lluvia. Uno de los escenarios que se perfila durante las próximas décadas es un incremento en la variabilidad del clima. Esto significa que cuando ocurran sequías éstas podrían ser más intensas y prolongadas, así como mayores en términos de extensión geográfica que las experimentadas anteriormente, impactando, a su vez, la vulnerabilidad poblacional.

Asimismo, es importante tomar en consideración que las áreas circundantes están experimentando tasas de cambio demográfico, por lo que el consumo de agua continúa en ascenso. Esto significa, que los efectos de una sequía, en lo que respecta al racionamiento de agua, se sentirán mucho antes de lo que ocurría anteriormente, toda vez que la demanda está incrementando.

No obstante, dada la exacerbación del cambio climático y altas temperaturas u olas de calor, falta o poca precipitación, se prevé que, las sequias sean más marcadas e incidan sobre el municipio, aumentando así, la vulnerabilidad de la población. Ejemplo de ello, son las sequías recientes de 2022, donde, aunque se supone que el mes de mayo fuese el mes en que más lluvia y precipitación se esperaba, no fue así, siendo los meses de junio y julio los más secos, y que traen consigo, eventos de sequía marcada afectando al municipio y sus comunidades.

En términos generales, los cambios en tendencias poblacionales reflejan una disminución en los patrones de población en el Municipio de Juana Díaz de un 8.29%, no obstante, se estima que la población de habitantes mayores de 65 años incrementó en un 39.63% o 2,297 más habitantes que en el año 2010, según la Encuesta de la Comunidad para el año 2020. Esto representa un aumento significativo en la población de personas de edad avanzada, lo que, a su vez, señala que se trata de un sector de la población más vulnerable a la que se le deberá prestar particular atención al lidiar con este y cualquier otro potencial peligro al que se vean expuestos.

4.6.3.3 Terremotos

4.6.3.3.1 Estimado de pérdidas potenciales

A modo de recordatorio, la licuación se refiere a cuándo el terreno o el sedimento no compactado o blando pierde fuerza como consecuencia de un movimiento de tierra o terremoto. El riesgo de licuación suele ocurrir en áreas de sedimentos aluviales profundos y no consolidados, arenosos y generalmente con

alto contenido de agua. La licuación puede suceder debajo de una estructura y causar grandes estragos durante un evento de terremoto. Consecuentemente, la licuación es ápice de los daños que se ocurren como consecuencia de un terremoto. Por tal motivo, cualquier objeto que tenga como soporte en terrenos sujetos a licuación puede fácilmente desplazarse, inclinarse, romperse o colapsar por movimiento de tierra.

La Tabla 44 y la Tabla 45 proveen información de la cantidad de estructuras dentro de las áreas de riesgo por licuación, por nivel de riesgo de muy bajo a muy alto, en el Municipio de Juana Díaz.

La gran mayoría de las estructuras del municipio se encuentran en áreas de riesgo desde moderado a muy alto, con 13,961 de las 23,181 utilizadas en el análisis de riesgos. Prácticamente, más del 50% de la extensión territorial del municipio se encuentra en áreas de riesgo alto a muy alto al peligro de licuación. En resumen, según los datos de estructuras identificados en la JP, se estima la probabilidad de que se afecten:

- 9,155 estructuras es muy baja;
- 65 estructuras es baja;
- 12,685 estructuras es moderada;
- 17 estructuras es alta; y
- 1,259 estructuras es muy alta.

Tabla 44: Cantidad de estructuras dentro de áreas de peligro por licuación a causa de terremotos (por nivel de riesgo)

	Muy bajo	Bajo	Moderado	Alto	Muy alto
Cantidad de estructuras	9,155	65	12,685	17	1,259

Fuente: Junta de Planificación de Puerto Rico (2019)

Igualmente, se provee un estimado de las pérdidas económicas no residenciales y residenciales, en dólares, a causa de un evento de terremoto. La Tabla 45 provee un estimado de las pérdidas económicas no residenciales y residenciales, en dólares, a causa de un evento de terremoto.

Se estima que las pérdidas podrían alcanzar un valor aproximado de \$1,679,000.00.

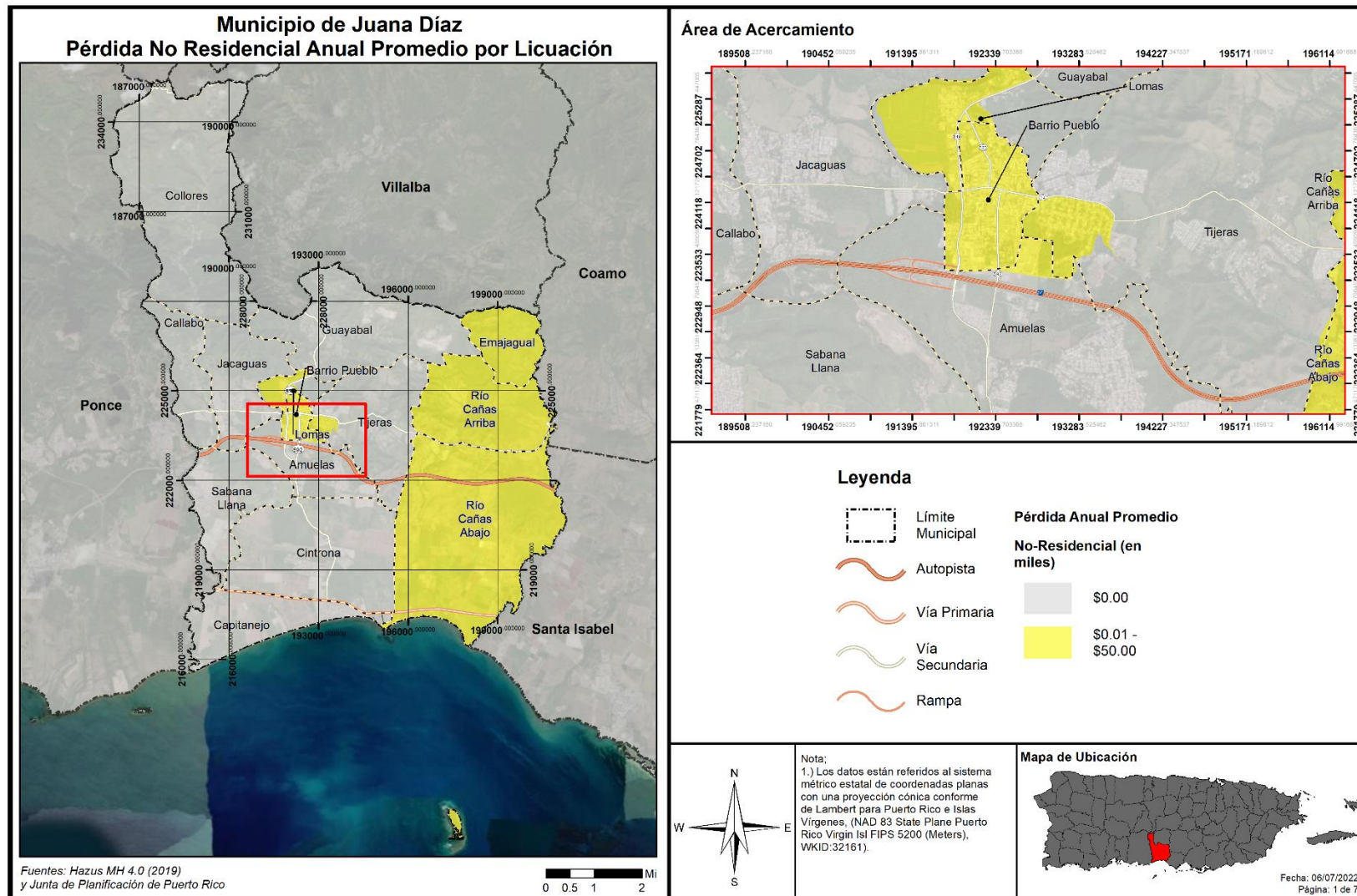
Tabla 45: Estimado de pérdidas por licuefacción - Total

Pérdida total estimada	Valor
No-Residencial	\$9,000.00
Residencial	\$1,670,000.00
Total	\$1,679,000.00

Fuente: Junta de Planificación de Puerto Rico (2019)

La Figura 33 muestra el promedio de pérdidas no-residenciales anualizadas por licuación a causa de un evento de terremoto. El mayor número de pérdidas por licuación a causa de terremotos se concentra en los barrios Lomas, Pueblo, Río Cañas Abajo, Río Cañas Abajo y Emajagual. No obstante, es meritorio aclarar que, el barrio Emajagual no cuenta con población, este dato se traza desde el Censo de 2020.

Figura 33: Promedio de pérdidas no-residenciales anualizadas por licuación a causa de terremotos



Municipio de Juana Díaz - Plan de Mitigación contra Peligros Naturales

4.6.3.3.1.1 Estimado de pérdidas como resultado de eventos de peligros naturales entre el 2017-2022

Como parte de los esfuerzos para obtener datos sobre estimados de pérdidas, se le cursó una solicitud de información a LUMA Energy Co. para poder constatar dichos estimados como resultado de eventos de peligros naturales que impactaron a activos de generación (las distintas plantas de generación eléctrica, así como Embalses (Represas), Reservas e Hidro Plantas), Subestaciones, Edificios, y otras instalaciones misceláneas, para el periodo de 2017-2022, como parte de reclamaciones a aseguradoras. Estos datos fueron provistos con apoyo de PREPA y se presentan a continuación. Se aclara que, estos fueron actualizados al 7 de junio de 2022, y la evaluación y cuantificación de daños resultantes de los eventos de terremotos es constante y está sujeta a revisión y cambios.

Tabla 46: Estimado de pérdidas por licuefacción – Luma Energy Co./PREPA

Localización	Propósito	Tipo de Estructura	Costo Incurrido	Cantidades Adicionales Comprometidas	Pendiente	Total
Costa Sur	Generación	Planta Eléctrica	31,209,702	13,939,818	2,477,635	47,627,155
Aguirre	Generación	Planta Eléctrica	117,951	-	-	117,951
San Juan	Generación	Planta Eléctrica	103,843	-	-	103,843
Cambalache	Generación	Planta Eléctrica	28,766	-	54,628	83,394
Palo Seco	Generación	Planta Eléctrica	25,804	-	-	25,804
Mayagüez	Generación	Planta Eléctrica	10,450	-	-	10,450
Otros "Hydro Costs"	Generación	Embalses (Represas), Reservas e Hidro Plantas	173,678		1,339,516	1,513,194
Represa Luchetti	Generación	Embalses (Represas), Reservas e Hidro Plantas			450,000	450,000
Hydro Gas Central	Generación	Embalses (Represas), Reservas e Hidro Plantas	342,043	795	56,995	399,833
Represa Dos Bocas	Generación	Embalses (Represas), Reservas e Hidro Plantas	53,251			53,251
Represa Locos	Generación	Embalses (Represas), Reservas e Hidro Plantas	44,850			44,850
Guayama, Represa Carite	Generación	Embalses (Represas), Reservas e Hidro Plantas	35,632			35,632
Canal de Riego	Generación	Embalses (Represas), Reservas e Hidro Plantas	3,240			3,240

Municipio de Juana Díaz - Plan de Mitigación contra Peligros Naturales

Localización	Propósito	Tipo de Estructura	Costo Incurrido	Cantidades Adicionales Comprometidas	Pendiente	Total
Múltiples (TBD)	Subestaciones	T&D	827,393	112,885	5,152,703	6,092,981
Costa Sur	Edificios	Edificios	27,620	4,994,000	1,653,016	6,674,636
Oficinas en Ponce	Edificios	Edificios		246,486	1,825,498	2,071,984
Área de Distrito Técnico Yauco	Edificios	Edificios			71,306	71,306
Utuado	Edificios	Edificios			15,272	15,272
Oficina Comercial Sabana Grande	Edificios	Edificios			11,046	11,046
Otros Costos de Edificios	Edificios	Edificios	7,231			7,231
Oficina Regional Bayamón	Edificios	Edificios			6,329	6,329
Oficina Comercial Guayanilla	Edificios	Edificios	5,380			5,380
Guayama	Edificios	Edificios			5,137	5,137
Otros Costos Misceláneos	Otras Localizaciones Misceláneas	TBD	276,455		2,125,679	2,402,134
TOTAL			\$33,393,288	\$19,293,985	\$15,244,759	\$67,832,033

Fuente: Luma Energy Co. al 6 de junio de 2022

Además, LUMA proveyó información con respecto a los proyectos de sistemas de transmisión y distribución que se encuentran en el Municipio de Juana Díaz. Los proyectos identificados aquí son proyectos de infraestructura a corto plazo que abordan líneas de transmisión críticas, alimentadores de distribución de peor rendimiento, postes de luz dañados, subestaciones críticas y edificios gravemente dañados.

Tabla 47: Proyectos Mayores en el Municipio de Juana Díaz

Categoría de Activos	Proyectos de infraestructura
Transmisión	1. T/Line 100 & T/Line 200 Ponce TC a Jobos TC 2. T/Line 36400 - DOS BOCAS - PONCE 3. T/Line 39000 - AGUAS BUENAS - CAGUAS
Distribución	1. Distribution Feeders - Ponce Short Term Group 2 a. Feeders (alimentador) 5817-02 2. Streetlight Repairs (Semáforos) a. Juana Díaz contains a total of 6,403 streetlights
Subestaciones	N/A
Edificios	N/A

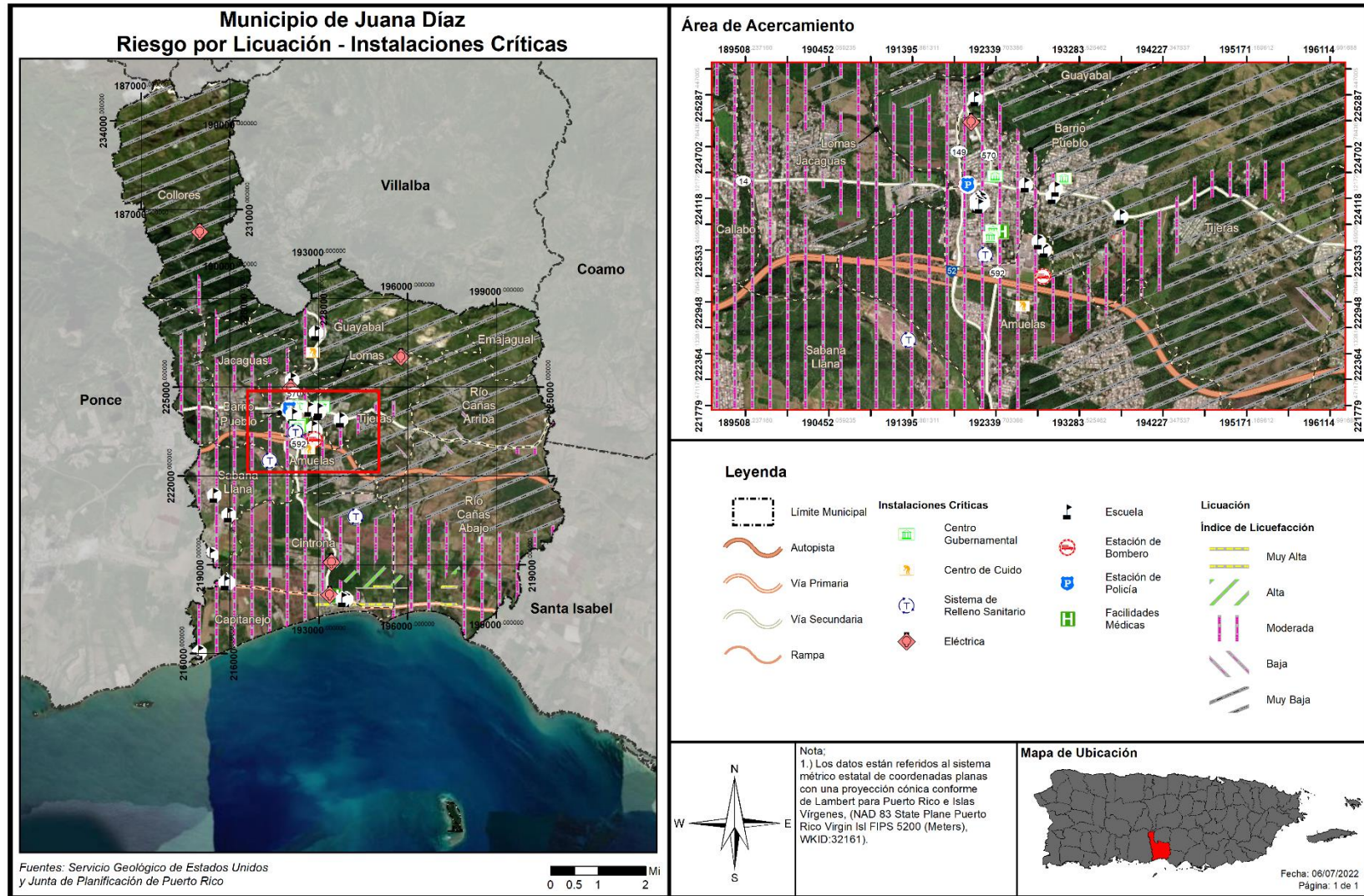
Fuente: LUMA Energy Co. al 6 de junio de 2022

Asimismo, LUMA está ejecutando proyectos de mejoras al sistema a nivel-Isla, a corto plazo, que sientan las bases para construir una red confiable y resistente. Entre otros, se contempla el Programa de reemplazo de postes de distribución, el Programa de reemplazo de postes prioritarios de transmisión, el Programa de Alumbrado y el Programa de reparaciones menores en subestaciones.

Municipio de Juana Díaz - Plan de Mitigación contra Peligros Naturales

4.6.3.3.2 Vulnerabilidad de las instalaciones y activos críticos

Figura 34: Localización de instalaciones críticas en el municipio – licuación por terremoto



La Tabla 48 muestra las instalaciones críticas en el municipio respecto a su exposición al nivel de riesgo por licuación o licuefacción. A base de una evaluación de riesgos por el efecto de licuefacción, podemos concluir que la mayoría de las instalaciones críticas del municipio incluidas en el análisis de riesgo se encuentran en áreas de índice de licuefacción moderado, así como otras instalaciones que no cumplen con los Códigos de Construcción.

A su vez, el mapa anterior ilustra cómo el índice de licuación es alto o muy alto al sur de los barrios Cintrona y Río Cañas Abajo, así como también en un área de estructuras al suroeste del barrio Capitanejo. Nótese que, en los barrios Callado, Sabana Llana, Jacaguas, Pueblo, Amuelas, Cintrona, Capitanejo se han calificado áreas de moderado riesgo en la mayoría de sus territorios.

No debe perderse de perspectiva que, entre la lista de infraestructura que podría verse afectada, y que no está incluida en la Tabla 48, incluye líneas de agua potable y sanitaria, líneas eléctricas, carreteras, puentes, entre otras facilidades municipales y federales. No obstante, igualmente se identificó que la exposición a estas instalaciones es baja (menos del 10% de daños) y/o mediana (del 50% al 84% de daños) conforme al Plan 2020. Véase sección 3.5.

Tabla 48: Riesgo a instalaciones y activos críticos por licuación a causa de terremoto

Nombre de la instalación o activo	Tipo de instalación o activo	Nivel de riesgo por licuación
Magas Collores	Subestación Eléctrica	Muy Bajo
Salvador Busquets	Escuela	Moderado
Institución de Envejecientes Nuevo Renace, Inc.	Centro de Cuido	Muy Bajo
Naranjo	Subestación Eléctrica	Muy Bajo
Juanita Rivera	Escuela	Moderado
Juana Díaz 4 Kv	Subestación Eléctrica	Moderado
Ayuntamiento	Gobierno	Moderado
Centro Cultural	Gobierno	Muy Bajo
Parque de Bombas	Estación de Bomberos	Moderado
Felipe Colón Díaz	Escuela	Moderado
Juana Díaz (Departamento de Policía Municipal)	Cuartel de la Policía	Moderado
Rutherford B Hayes	Escuela	Moderado
Manuel Fernández Juncos	Escuela	Muy Bajo
Centro San Cristóbal Juana Díaz	Instalaciones Médicas	Moderado
Centro Gobierno Juana Díaz	Gobierno	Moderado
Francisco Zenón Laporte	Escuela	Muy Bajo
Tribunal de Distrito	Gobierno	Moderado
Luis Llorens Torres	Escuela	Moderado
Carmen Belén Veiga	Escuela	Moderado

Nombre de la instalación o activo	Tipo de instalación o activo	Nivel de riesgo por licuación
Juana Díaz Centros De Depósito Comunitarios Permanentes	Sistema de Relleno Sanitario	Moderado
Parque De Bombas - Juana Díaz	Estación de Bomberos	Moderado
La Casa del Veterano	Hogar y Centro de Cuidado de Salud	Moderado
V-Juana Díaz-Operación Vertederos	Sistema de Relleno Sanitario	Moderado
Dr. Pedro Albizu Campos	Escuela	Moderado
Santiago Collazo Pérez	Escuela	Moderado
Juana Díaz-Combo Proyectos De Infraestructura	Sistema de Relleno Sanitario	Muy Bajo
Capitanejo	Escuela	Moderado
Fort Allen	Subestación Eléctrica	Moderado
Portátil Fort Allen	Subestación Eléctrica	Moderado
Su Tomas Carrión Maduro	Escuela	Moderado
Consejo Salud De La Comunidad Playa De Ponce	Instalaciones Médicas	Moderado
Pastillo 4 Kv	Subestación Eléctrica	Moderado
Juan Serapio Mangual	Escuela	Moderado
Luz E. Correa	Escuela	Moderado

Fuente: Junta de Planificación de Puerto Rico (2019)

La Tabla 49 presenta el estimado de pérdidas a causa de la ocurrencia de un terremoto y bajo el nivel de riesgo por licuación. A modo de recordatorio, la licuación es el proceso por el cual un terreno sólido pero expuesto a la saturación de agua o por sus características geológicas, se comporta como un líquido al ser expuesto a vibraciones por terremoto. Este proceso ocasiona que las estructuras localizadas en terrenos susceptibles a niveles altos de licuefacción colapsen o reciban daños estructurales de mayor magnitud.

Se estima que las pérdidas no residenciales podrían alcanzar un valor aproximado de \$9,000.00.

Tabla 49: Estimado de pérdidas por licuación - No-residencial

Pérdida no-residencial estimada	Valor
Bienes	\$5,000.00
Estructura	\$2,000.00
Inventario	\$2,000.00
Ingreso por Alquiler y Relocalización	\$0.00
Total	\$9,000.00

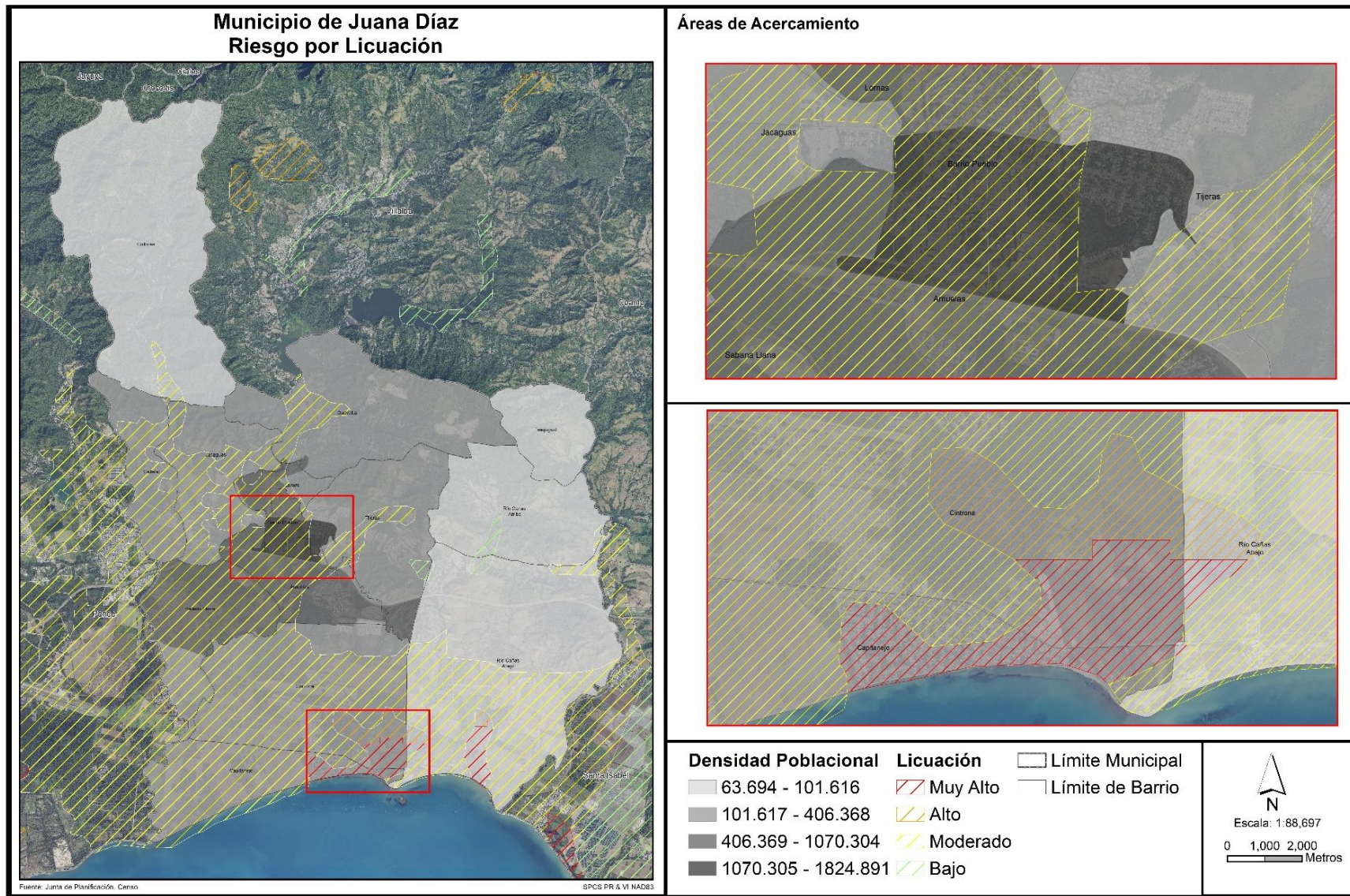
Fuente: Junta de Planificación de Puerto Rico (2019)

Además, ante la alta incidencia de casos de terremotos sentidos en la Isla, a partir de 2019, se anticipa que estos daños serán mayores.

Es importante aclarar que, algunos de estos activos no son propiedad del municipio. Sin embargo, según sea necesario el municipio tomará las medidas necesarias para salvaguardar la integridad estructural de sus activos y fomentará que el gobierno central haga lo propio.

4.6.3.3.3 Vulnerabilidad social

Figura 35: Áreas de peligro por densidad poblacional – Licuación a causa de terremotos



La Figura 35 muestra la densidad poblacional del municipio, es decir, la cantidad de personas por milla cuadrada dentro de cada zona de estudio. Este ejercicio de identificar la densidad poblacional, respecto a la susceptibilidad de deslizamiento en el municipio, es importante porque sirve para identificar las zonas con mayor cantidad de personas vulnerables los riesgos licuación debido a un terremoto. De esta forma, el Municipio de Juana Díaz se encuentra en mejor posición de identificar los proyectos de mitigación más apropiados para estas poblaciones más vulnerables.

Según mencionamos en la sección 4.5.3.1, el área geográfica que se clasifica de alto o muy alto riesgo de licuefacción por terremoto se ha identifican en el sur los barrios Cintrona, Río Cañas Abajo, y una sección a de Capitanejo colindante a Cintrona, donde la densidad poblacional se estima ser menos de 406.368 personas por milla cuadrada. No obstante, no se debe perder de perspectiva la población flotante que visita esa área costera diariamente.

Por otro lado, nótese que las áreas identificadas como de alta densidad poblacional, estos son en el barrio Pueblo, se han clasificado de moderado o bajo riesgo de licuación.

Como podemos observar, los lugares de muy alto o alto riesgo se identifican en el terreno cercano a la costa, aunque se observa que gran parte de la costa de Juana Díaz se considera con un índice moderado de licuación.

La Tabla 50 muestra las pérdidas residenciales a causa de un evento de peligro por licuación. Se estima que, las pérdidas residenciales podrían alcanzar un valor aproximado de \$1,670,000.00.

Tabla 50: Estimado de pérdidas por licuación - Residencial

Pérdida residencial estimada	Valor
Estructura	\$1,112,000.00
Contenidos	\$192,000.00
Inventario, Ingreso por Alquiler y Relocalización	\$366,000.00
Total	\$1,670,000.00

Fuente: Junta de Planificación de Puerto Rico (2019)

4.6.3.3.4 Vulnerabilidad de los recursos naturales

Como norma general, los terremotos ocasionan efectos directos en los ecosistemas, ocasionando cambios rápidos en el hábitat, como por ejemplo, el colapso y destrucción de árboles, privando a las especies que viven en ellos de su hábitat. Este cambio en el ecosistema da margen al crecimiento de nuevos tipos de vegetación y, por tanto, nuevas especies de animales. Igualmente, si ocurre un desprendimiento de tierra, ese pedazo de tierra desarrollaría su propia flora y fauna a base de su ubicación y proceso de adaptación. Otro factor que pudiera afectar los recursos naturales son los efectos de un terremoto, como lo son los tsunamis, incendios y deslizamientos de terreno.

Estos factores provocan que la fauna desplazada a causa de que este evento migre a otras áreas creando un cambio abrupto en los ecosistema marítimos, terrestres y ambientales. A su vez, pueden causar severos problemas en los recursos de primera necesidad de la población, tales como el agua.

4.6.3.3.5 Condiciones futuras

Información obtenida de la Red Sísmica de Puerto Rico, nos indica lo siguiente (Red Sísmica de Puerto Rico, 2019):

- Dada la capacidad destructiva de un sismo de gran magnitud, uno de los retos más grandes de la ciencia moderna es la predicción de terremotos.
- En el esfuerzo de lograr una predicción de eventos sísmicos hay esfuerzos que van desde la predicción a corto plazo hasta largo plazo.
- Muchos esfuerzos de predicción se han basado en la identificación de señales premonitores a un terremoto.

Para la predicción a mediano plazo, hay lugares que han instalado red de estaciones sismográficas y equipos de medidas geodésicas en conjunto con una serie de aparatos para medir niveles del manto freático, resistividad eléctrica, campos magnéticos y cambios geoquímicos.

Para la predicción a largo plazo, existen diferentes metodologías. Mediante estudios de la distribución de la actividad sísmica a nivel mundial ha sido posible identificar aquellos lugares en donde la probabilidad de un evento de gran magnitud es mayor; por ejemplo, en las zonas de contacto de las placas tectónicas, como Puerto Rico. Esta debe considerarse como un estimado.

Algunos estudios están basados en la recurrencia de eventos. En Puerto Rico han ocurrido, entre los años 1670 al presente, cinco (5) terremotos de gran intensidad, específicamente para los años 1670, 1787, 1867, 1918 y 2020. Esta distribución de terremotos refleja un ciclo de 51 a 117 años o un promedio de 83 años para terremotos destructivos. Sin embargo, hay que señalar que cada uno de estos eventos se generó a lo largo de una falla diferente, por lo tanto, a base de estos eventos exclusivamente, no se puede hacer una predicción sobre su recurrencia.

Según se menciona, desde diciembre de 2019 y al momento de esta actualización del Plan, Puerto Rico ha experimentado actividad sísmica frecuente y destructiva. Este tipo de enjambres de terremotos no se habían registrado en Puerto Rico desde 1918 y trajo a la memoria colectiva de la Isla nuestra susceptibilidad a los eventos de terremotos. Es importante que se tomen las medidas necesarias para proteger y mitigar la población, estructuras e infraestructura crítica del municipio, especialmente las áreas más vulnerables, bien sea vulnerabilidad poblacional o vulnerabilidad estructural. Estos eventos al sur afectaron significativamente al Municipio de Juana Díaz.

El riesgo al peligro de terremoto y licuación incrementará a medida que se continúe el proceso de urbanización en áreas con riesgo alto o muy alto del municipio, en especial las áreas susceptibles al efecto de licuación.

La Figura 36 muestra la localización de los desarrollos autorizados por OGPe ocurriendo en el municipio en relación con las áreas de riesgo al peligro de licuación por terremoto, para el periodo de 2017 a inicios de 2022.

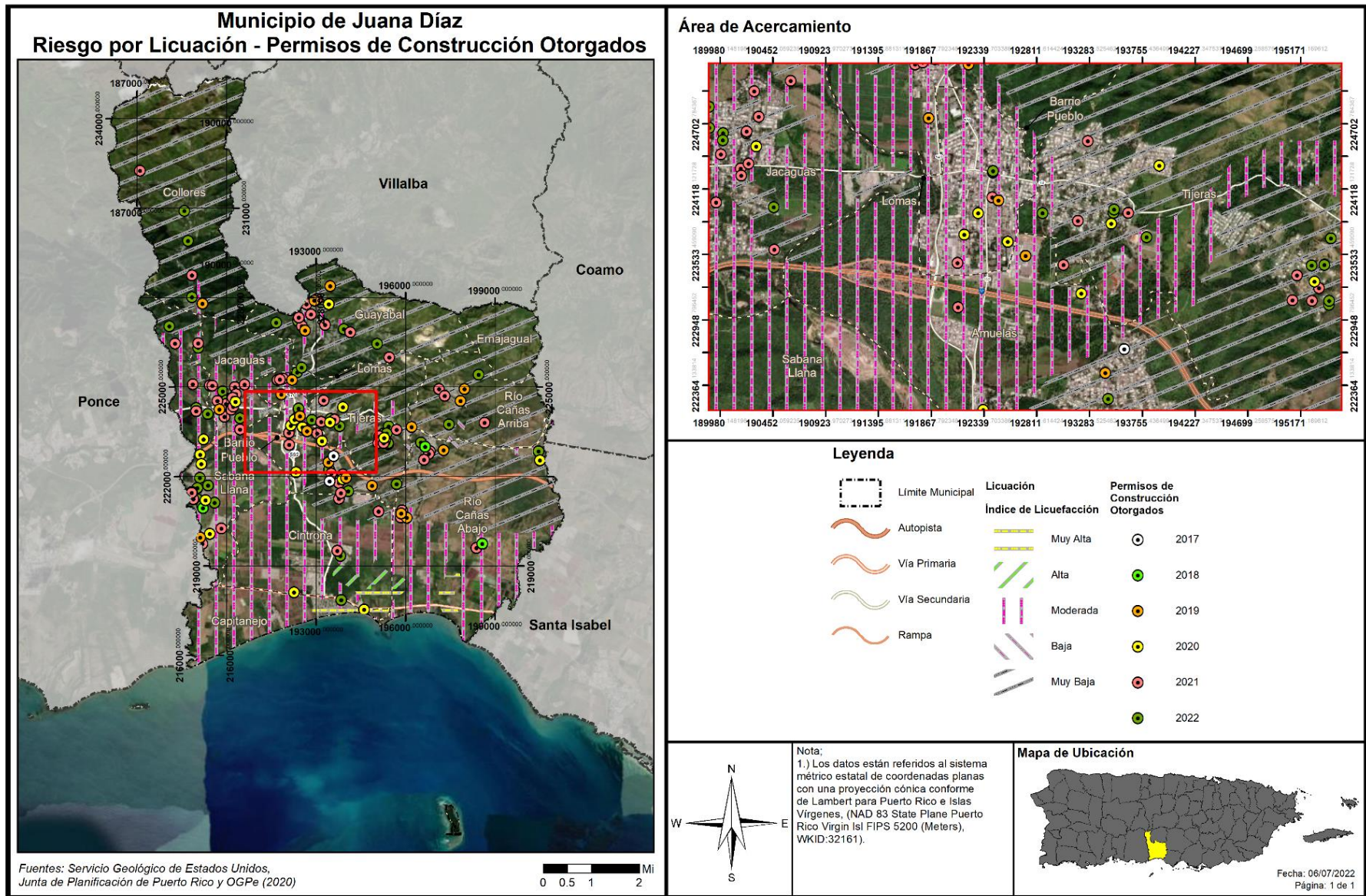
Según se indicó anteriormente, la OGPe ha emitido unos (ciento ochenta y nueve) 189 permisos de construcción en el municipio a partir del 2017, y se ha aclarado que, dentro de los proyectos aprobados,

pueden existir proyectos de mejoras estructurales, refortalecimiento (muros o barreras), reconstrucción, demolición y relocalización, proyectos de iluminación y energía solar, entre otros.

Se puede observar que, existe un (1) permiso aprobado en el 2020 en áreas de riesgo muy alto. No obstante, al observar que casi un 50% del territorio del municipio ha sido clasificado entre moderado, alto y muy alto riesgo de licuación, se puede inferir que en la medida que se continúen aprobando proyectos en estas áreas la vulnerabilidad de vida y propiedad (instalaciones) aumenta.

Este análisis sugiere que, se hace necesario un fiel cumplimiento de los códigos de construcción y la implementación de charlas educativas que hagan hincapié en la importancia de cumplir con los mismos y/o el no permitir la construcción informal. Se contemplan estas medidas de mitigación como parte de los recursos de educación y concientización al municipio.

Figura 36: Localización de desarrollos con relación al riesgo de licuación a causa de terremoto



4.6.3.4 Inundaciones

Para comprender el riesgo de inundación, la comunidad debe evaluar cuáles son los bienes expuestos o vulnerables en el área de peligro identificado.

Las áreas de peligro identificadas en Juana Díaz incluyen las zonas de inundación de los Mapas de Zonas Susceptibles a Inundación (ABFEs), con el cual se evalúa la vulnerabilidad, se calcularon los eventos de inundación por probabilidad anual de recurrencia.

Además, se utilizaron los mapas de ABFEs publicados por FEMA al 2018, los cuales delimitan los valles de inundación y las áreas efectivas más recientes. Los datos de población son basados en la información oficial del Censo y complementados con los datos locales relacionados a las instalaciones críticas y utilidades.

4.6.3.4.1 Estimado de pérdidas potenciales

La Tabla 51 muestra la cantidad de estructuras dentro de las diferentes probabilidades de inundación anual. La Tabla 52 muestra las pérdidas estimadas para estructuras residenciales y no residenciales.

Tabla 51: Cantidad de estructuras dentro de las categorías de profundidad (por probabilidad anual de recurrencia)

Profundidad de inundación (en pies)	Probabilidad anual de recurrencia				
	10%	4%	2%	1%	0.20%
0 a 1	445	694	763	2,961	2,508
1 a 2	279	375	443	1,179	1,580
2 a 3	45	102	141	202	951
3 a 4	16	26	45	88	396
4 a 5	1	4	8	11	85
5 a 8	1	1	2	5	81
8 a 11	0	0	0	1	3
11 a 14	0	0	0	0	0
Más de 14	0	0	0	0	0

Fuente: Junta de Planificación de Puerto Rico (2019)

El peligro de inundaciones constituye un riesgo al municipio que pudiese afectar a aproximadamente:

- En un evento de 10% de probabilidad anual, 787 estructuras podrían tener una inundación de hasta ocho (8) pies de profundidad;
- En un evento de 4% de probabilidad anual, 1,202 estructuras podrían tener una inundación de hasta ocho (8) pies de profundidad;
- En un evento de 2% de probabilidad anual, 1,402 estructuras podrían tener una inundación de hasta ocho (8) pies de profundidad;
- En un evento de 1% de probabilidad anual, 4,447 estructuras podrían tener una inundación de más de once (11) pies de profundidad;
- En un evento de 0.2% de probabilidad anual, 5,604 estructuras podrían tener una inundación de más de once (11) pies de profundidad.

Municipio de Juana Díaz - Plan de Mitigación contra Peligros Naturales

Para propósitos de estimados de pérdidas, estos daños son cuantificables conforme se describe a continuación, para estructuras residenciales y no-residenciales.

Se estima que las pérdidas podrían alcanzar un valor aproximado de \$4,100,000.00.

Tabla 52: Estimado de pérdidas por inundación - Total

Pérdida total estimada	Valor
No-Residencial	\$91,000.00
Residencial	\$4,009,000.00
Total	\$4,100,000.00

Fuente: Junta de Planificación de Puerto Rico (2019)

La Tabla 53 muestra que el estimado de pérdidas por inundación para elementos no residenciales es de \$91,000.00.

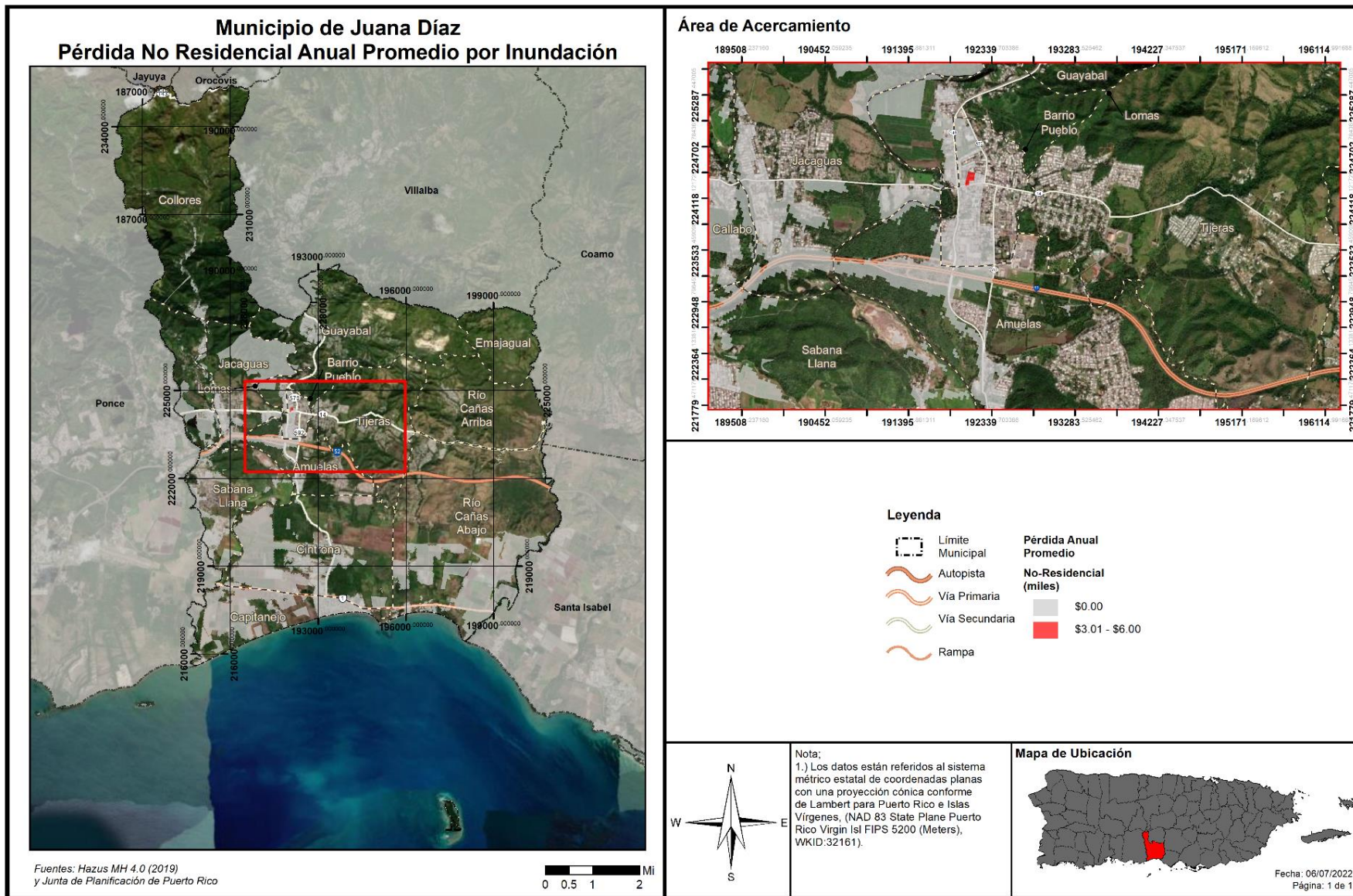
Tabla 53: Estimado de pérdidas por Inundación – No-residencial

Pérdida no-residencial estimada	Valor
Estructura	\$6,000.00
Bienes	\$28,000.00
Inventario	\$0.00
Ingreso por Alquiler	\$17,000.00
Ingreso Salarial	\$40,000.00
Total	\$91,000.00

Fuente: Junta de Planificación de Puerto Rico (2019)

Por su parte, la Figura 37 muestra el promedio de pérdidas no-residenciales anualizadas a causa de inundaciones.

Figura 37: Promedio de pérdidas no-residenciales anualizadas por inundaciones



4.6.3.4.2 Vulnerabilidad de las instalaciones y activos críticos

La Figura 38 y la Figura 39 ilustran las áreas geográficas del municipio que se verán afectadas por un evento de inundación. Estas muestran eventos de retorno de cien (100) y quinientos (500) años, a base de una inundación por profundidad medida en pies.

Como norma general, a mayor incremento de años de retorno, mayor es la magnitud del evento, pero menor es la probabilidad de ocurrencia de este tipo de evento. Ello significa, que un evento de magnitud conforme a un retorno de 100 años tiene un por ciento (1%) de probabilidad que ocurra en el año. Por su parte, una inundación de retorno de 500 años, el cual por lo general es un evento de mayor magnitud, tiene un punto dos por ciento (0.2%) de ocurrencia en un año. No obstante, es importante puntualizar que esta estimación no excluye que un evento de determinado retorno o magnitud ocurra en más de una ocasión en un año determinado.

Consecuentemente, si se suscitan varios eventos de determinada magnitud en un año determinado, podría ocasionar que ese tipo de evento y magnitud se reclasifique a un periodo de retorno de menos años y mayor probabilidad de ocurrencia durante determinado año.

El tono más oscuro en las figuras denota una profundidad mayor a los diez pies ($>10'$), mientras que el más claro muestra las zonas inundables de menor profundidad ($,10'$). Se observa que no hay una diferencia significativa entre los resultados entre ambos periodos de retorno en cuanto a la superficie que abarcan las zonas inundables. Esto se debe principalmente a la configuración topográfica del área de estudio, pues existen pocas zonas de planicie en los linderos del río y barreras naturales que impiden el crecimiento de las manchas de inundación. No obstante, se aprecia el aumento en profundidad que afecta al municipio.

Municipio de Juana Díaz - Plan de Mitigación contra Peligros Naturales

Figura 38: Localización de instalaciones críticas en el municipio - Periodo de recurrencia de 100 años

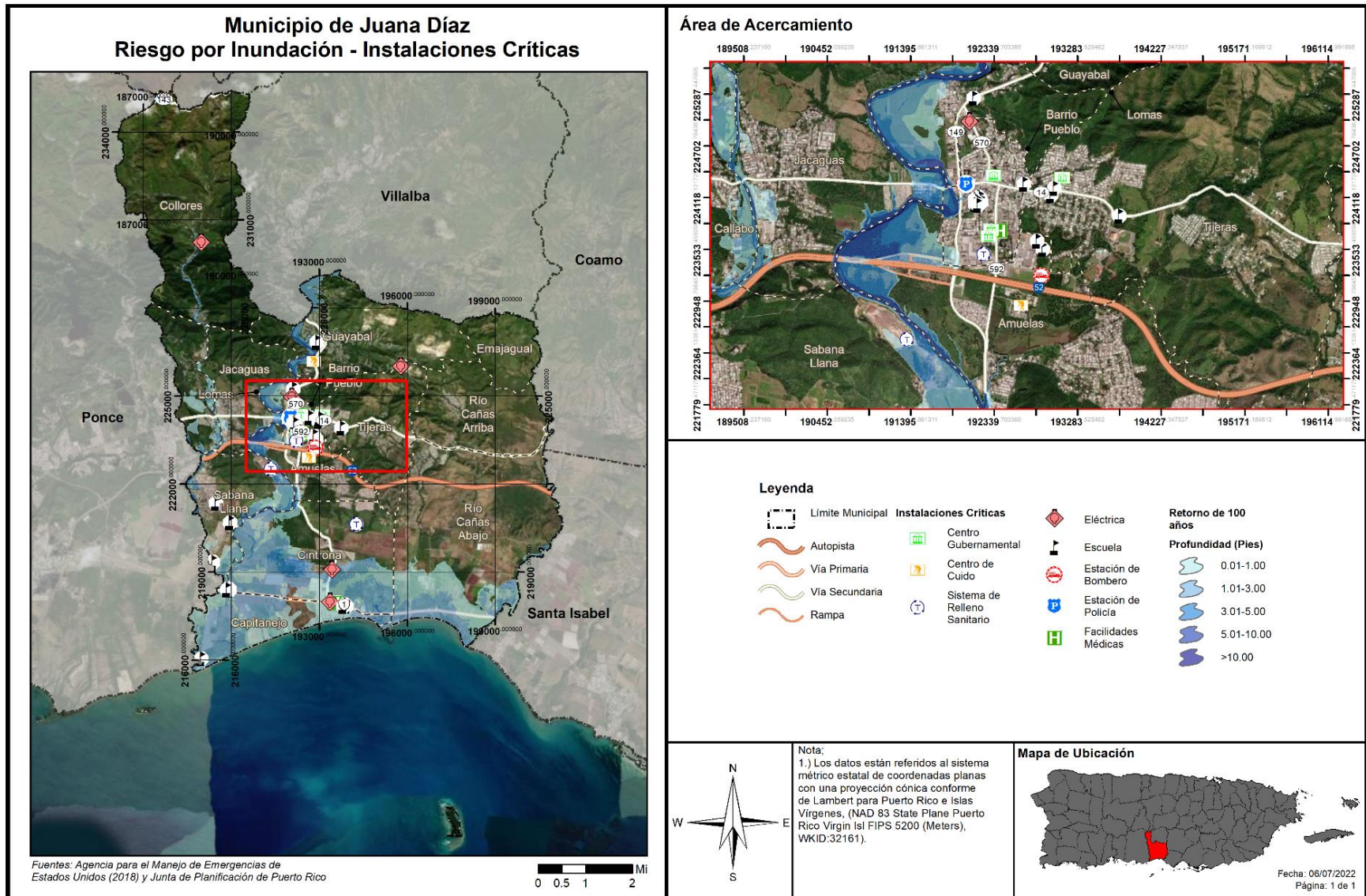
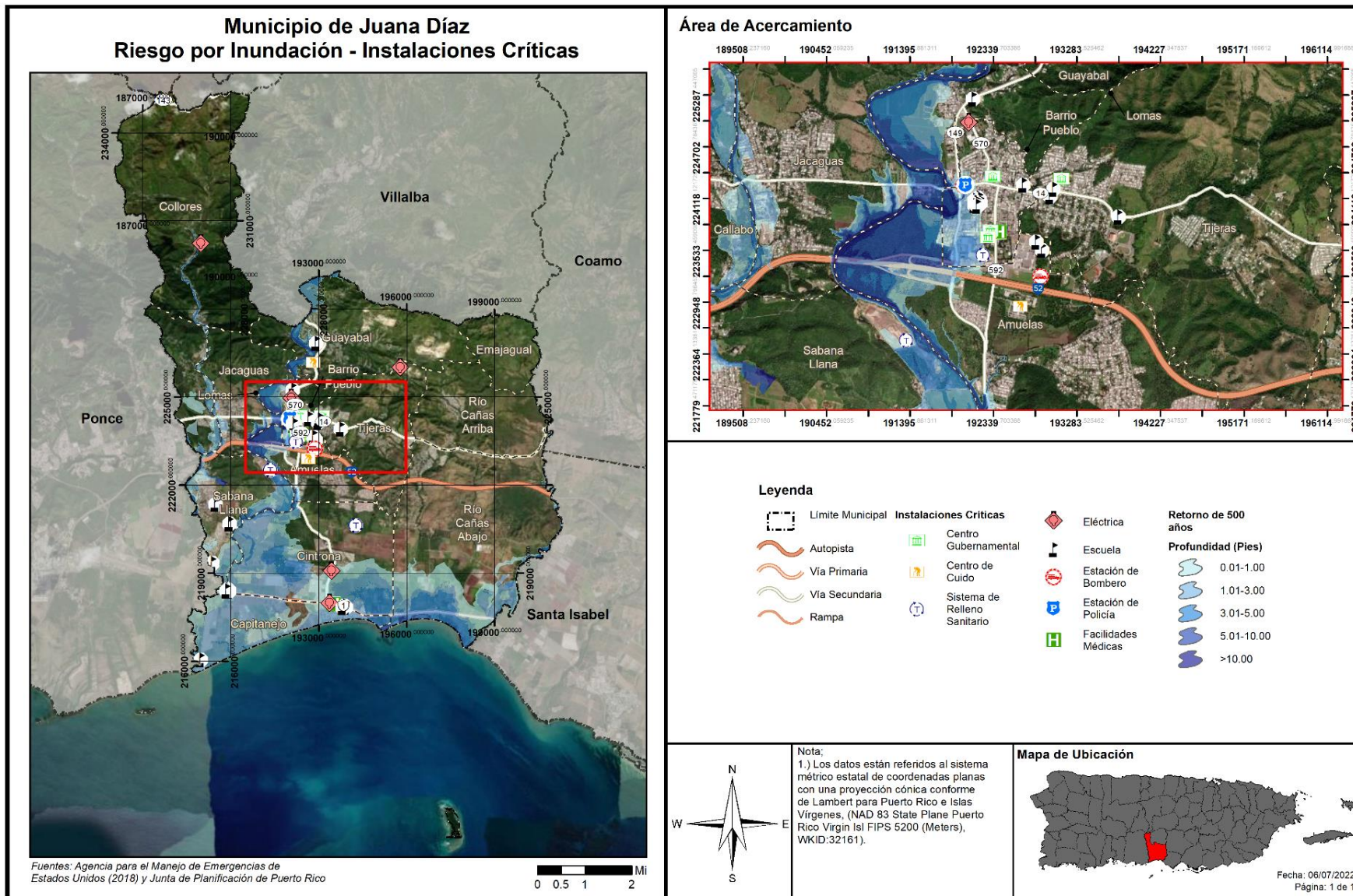


Figura 39: Localización de instalaciones críticas en el municipio - Periodo de recurrencia de 500 años



Municipio de Juana Díaz - Plan de Mitigación contra Peligros Naturales

La Tabla 54 contiene las instalaciones o activos críticos municipales analizados y provee detalles sobre la probabilidad de ser impactados por un evento de inundación a base de determinado periodo de retorno o probabilidad de inundación anual.

Tabla 54: Riesgo a instalaciones y activos críticos a causa de inundaciones (por probabilidad anual de recurrencia)

Nombre de instalación o activo	Tipo de instalación o activo	Probabilidad anual de recurrencia				
		10%	4%	2%	1%	0.2%
Magas Collores	Subestación Eléctrica	0.0000	0.0000	0.0000	0.0000	0.0000
Salvador Busquets	Escuela	0.0000	0.0000	0.0000	0.0000	0.0000
Institución de Envejecientes Nuevo Renace, Inc.	Centro de Cuido	0.0000	0.0000	0.0000	0.0000	0.0000
Naranjo	Subestación Eléctrica	0.0000	0.0000	0.0000	0.0000	0.0000
Juanita Rivera	Escuela	0.0000	0.0000	0.0000	0.0000	0.0000
Juana Díaz 4 KvDíaz	Subestación Eléctrica	0.0000	0.0000	0.0000	0.0000	0.0000
Ayuntamiento	Gobierno	0.0000	0.0000	0.0000	0.0000	0.0000
Centro Cultural	Gobierno	0.0000	0.0000	0.0000	0.0000	0.0000
Parque de Bombas	Estación de Bomberos	0.0000	0.0000	0.0000	0.0000	0.1046
Rutherford B Hayes	Cuartel de la Policía	0.0000	0.0000	0.0000	0.0000	0.1489
Manuel Fernández Juncos	Escuela	0.0000	0.0000	0.0000	0.0000	0.0000
Centro San Cristóbal Juana Díaz	Escuela	0.0000	0.0000	0.0000	0.0000	0.0000
Centro Gobierno Juana Díaz	Instalaciones Médicas	0.0000	0.0000	0.0000	0.0000	0.0000
Francisco Zenón Laporte	Gobierno	0.0000	0.0000	0.0000	0.0000	0.0000
Felipe Colón Díaz	Escuela	0.0000	0.0000	0.0000	0.0000	1.2629
Tribunal de Distrito	Gobierno	0.0000	0.0000	0.0000	0.0000	0.0000
Luis Llorens Torres	Escuela	0.0000	0.0000	0.0000	0.0000	0.0000
Carmen Belén Veiga	Escuela	0.0000	0.0000	0.0000	0.0000	0.0000
Juana Díaz Centros De Depósito Comunitarios Permanentes	Sistema de Relleno Sanitario	0.0000	0.0000	0.0000	0.0000	2.6566
Parque De Bombas - Juana Díaz	Estación de Bomberos	0.0000	0.0000	0.0000	0.0000	0.0000
La Casa del Veterano	Hogar y Centro de Cuidado de Salud	0.0000	0.0000	0.0000	0.0000	0.0000
V-Juana Díaz-Operación Vertederos	Sistema de Relleno Sanitario	0.0000	0.0000	0.0000	0.0000	0.0000
Dr. Pedro Albizu Campos	Escuela	0.0000	0.0000	0.0000	0.0000	0.0000
Santiago Collazo Pérez	Escuela	0.0000	0.0000	0.0000	0.0000	0.0000

Nombre de instalación o activo	Tipo de instalación o activo	Probabilidad anual de recurrencia				
		10%	4%	2%	1%	0.2%
Juana Díaz-Combo Proyectos De Infraestructura	Sistema de Relleno Sanitario	0.0000	0.0000	0.0000	0.0000	0.0000
Capitanejo	Escuela	0.0000	0.0000	0.0000	0.0305	0.0000
Fort Allen	Subestación Eléctrica	0.0000	0.0000	0.4322	1.0128	0.0000
Portátil Fort Allen	Subestación Eléctrica	0.0000	0.0000	0.3455	0.9393	0.0000
Su Tomás Carrión Maduro	Escuela	1.5061	1.6711	1.7422	1.8819	1.9047
Consejo Salud De La Comunidad Playa De Ponce	Instalaciones Médicas	0.0000	0.0000	0.0000	0.0305	0.0000
Pastillo 4 Kv	Subestación Eléctrica	0.0000	0.0000	0.0000	0.0305	0.0000
Juan Serapio Mangual	Escuela	0.0000	0.0000	0.0000	0.0382	1.2633
Luz E. Correa	Escuela	0.7023	0.9438	1.0268	1.1589	1.4802

Fuente: Junta de Planificación de Puerto Rico (2019)

La Tabla 54 muestra que entre los activos más vulnerables están el Parque de Bombas, el Cuartel de la Policía, el Sistema de Relleno Sanitario. Además, las subestaciones eléctricas Fort Allen y las escuelas Felipe Colón Díaz, Capitanejo, SU Tomás Carrión Maduro, Juan Serapio Mangual y Luz E. Correa. Algunos de estos activos no son propiedad del municipio. Según sea necesario, el municipio tomará las medidas necesarias para salvaguardar la integridad estructural de sus activos y fomentará que el gobierno central haga lo propio.

No debe perderse de perspectiva que, entre la lista de infraestructura que podría verse afectada, y que no está incluida en la anterior, incluye líneas de agua potable y sanitaria, líneas eléctricas, carreteras, puentes, entre otras facilidades municipales y federales. No obstante, igualmente se identificó que la exposición a estas instalaciones es baja (menos del 10% de daños), moderada (del 10% al 49% de daños) y mediana (del 50% al 84% de daños) conforme al Plan 2020 (véase sección 3.5).

Municipio de Juana Díaz - Plan de Mitigación contra Peligros Naturales

4.6.3.4.3 Vulnerabilidad social

Figura 40: Áreas de peligro por densidad poblacional – Periodo de recurrencia de 100 años

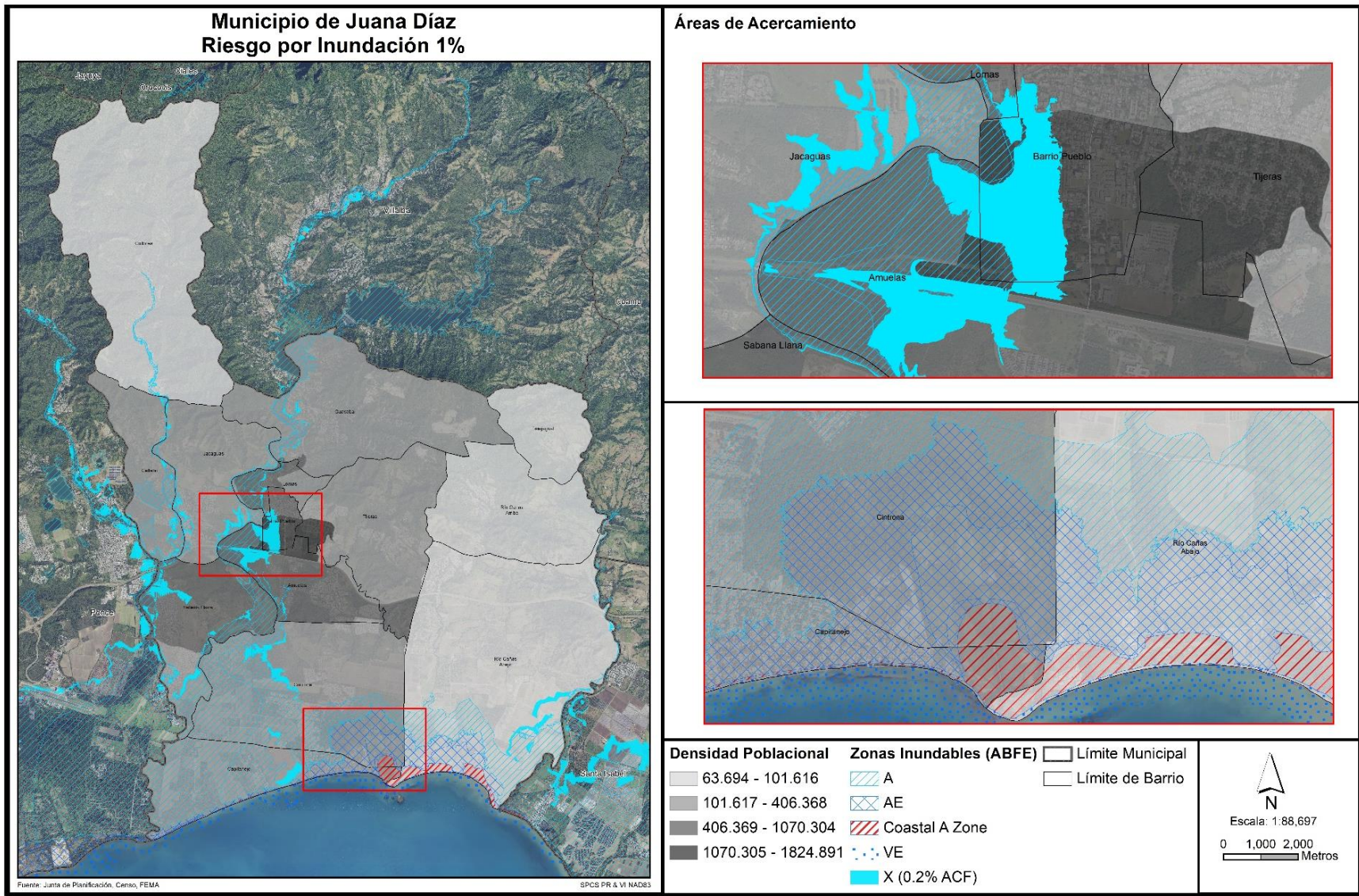
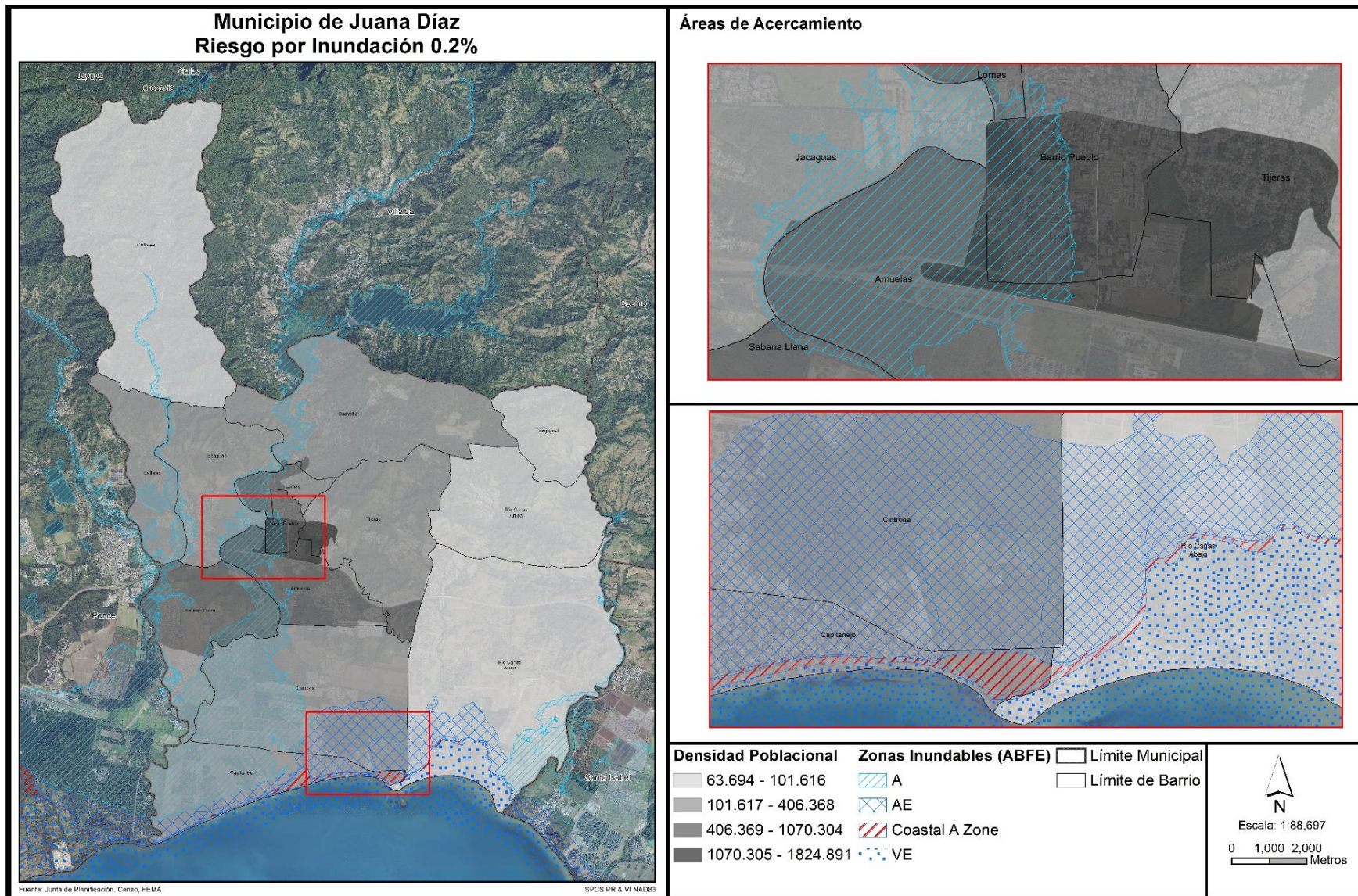


Figura 41: Áreas de peligro por densidad poblacional – Periodo de recurrencia de 500 años



Las figuras anteriores ilustran las áreas en riesgo por inundación respecto a las diversas áreas de densidad poblacional en el municipio. Las inundaciones que surgen representadas son los eventos de retorno de 100 y 500 años. Según se expone previamente, entre menor es el por ciento de recurrencia de un evento de inundación, mayor es la magnitud del referido evento. Por tal motivo, en una inundación de retorno de 500 años o de 0.2% de probabilidad de ocurrencia anual, mayor es la extensión de terreno impactada por inundación y, por tanto, mayor es el número de personas que se encuentran vulnerables a ser impactadas por este evento.

Asimismo, las figuras anteriores muestran dónde hay una alta densidad de personas en áreas susceptibles a inundación. Este dato se tomará en cuenta a la hora de determinar medidas de mitigación.

Se definen las Zonas Inundables (ABFE) como sigue: ⁷⁰

Zona A: incluye el área sujeta a la inundación base asociada con ríos, lagos y lagunas, entre otros.

Zona AE: incluye el área sujeta a la inundación base con oleaje menor a 1.5 pies de altura.

Zona VE: incluye el área sujeta a marejadas ciclónicas y de alta velocidad que se espera reciba olas de 3 o más pies de altura durante la inundación base. Esta zona tiene requisitos de construcción más estrictos que en otras zonas por su exposición a oleaje de alta energía.

Zona A Costera: área sujeta a la inundación base e incluye olas entre 1.5 and 3 pies. Estas olas se consideran lo suficientemente significativas para causar daños a estructuras con cimientos bajos o de pared sólida.

Las comunidades Arús, Galicia y Manzanilla se encuentran aguas abajo de la Represa Guayabal, y se han identificado ser altamente vulnerables. Esta represa tiene un sistema de apertura de compuertas por presión, y su operador no puede hacer nada para evitar que se abran las mismas si el nivel de las aguas alcanza su máximo de almacenaje. Esta represa, además, tiene una sedimentación estimada de un 60 a 70 por ciento de su capacidad. En caso de desbordamiento, estas comunidades no tienen suficiente tiempo para desalojar sus viviendas, exponiendo a las personas que viven aquí. Es por ello que, se ha identificado como medida de mitigación, mejoras a la misma que incluye la eliminación de sedimentación para aumentar la capacidad de almacenamiento, y el control y automatización del aliviadero. Refiérase a la Acción no. PE-23 (LOI no. 1211) de este Plan, y Anejo B.6.8, para noticias relacionadas.

El municipio ha identificado, además, a la Comunidad Manzanilla como susceptible a los riesgos de inundación, tormentas y huracanes, marejada ciclónica y los efectos del aumento en el nivel del mar y la erosión de la costa. Es por lo que se encuentra en búsqueda de medidas para disminuir la vulnerabilidad social en esta área.

La

Tabla 55 provee un estimado de pérdidas residenciales estimadas a causa de un evento de inundación que asciende a \$4,009,000.00.

⁷⁰ Glosario de Términos para los Mapas de Niveles de Inundación Base Recomendados (ABFE, por sus siglas en inglés), Junta de Planificación de Puerto Rico

Tabla 55: Estimado de pérdidas por inundación – residencial

Pérdida residencial estimada	Valor
Estructura	\$1,440,000.00
Bienes	\$750,000.00
Relocalización	\$1,434,000.00
Ingreso por Alquiler	\$385,000.00
Total	\$4,009,000.00

Fuente: Junta de Planificación de Puerto Rico (2019)

Es importante resaltar que, basado en la recurrencia de eventos pasados y corrientes, y conforme se identificó en la revisión anterior de este Plan, el principal riesgo del municipio es el de inundaciones. El Plan de Ordenamiento Territorial ha logrado identificar ciertas áreas en las cuales hay terrenos aceptables para desarrollar alternativas viables en la solución de la vulnerabilidad por inundaciones en aras de mitigar su nefasto impacto sobre el municipio. Igualmente, es el peligro al que se tornan más vulnerables sus comunidades, por su prevalencia.

La siguiente tabla provee un **estimado** del número de personas con necesidad de ser desplazadas de sus residencias o con necesidad de servicios a corto plazo a causa de la ocurrencia de un evento de inundación.

Tabla 56: Población con necesidad - Inundación

Probabilidad anual de inundación	Población con necesidad de desplazamiento	Población con necesidad de servicios a corto plazo
Periodo de recurrencia de 100 años	9,258	1,423
Periodo de recurrencia de 500 años	12,411	1,925

Fuente: Junta de Planificación de Puerto Rico (2019)

4.6.3.4.4 Vulnerabilidad de los recursos naturales

En la mayoría de los eventos de inundaciones los recursos de agua reciben niveles elevados de contaminantes asociados con las crecidas y acumulación de aguas negras y otros peligros o sustancias tóxicas provenientes de los remanentes de la inundación. (Malilay, 2000) Esta situación propicia el desarrollo de enfermedades en los cuerpos de agua del municipio y pueden ocasionar efectos adversos sobre la flora y la fauna de la región, incluyendo hombres, mujeres y niños.⁷¹ Por ejemplo, el estancamiento prolongado de aguas después de un evento de inundaciones puede propagar enfermedades como el dengue y la leptospirosis.

Luego del paso del huracán María, el estancamiento de aguas, propició la propagación de leptospirosis y la proliferación de mosquitos. La leptospirosis es una enfermedad causada por una bacteria que afecta tanto a los seres humanos como a los animales y puede propagarse a través de residuos de orina de

⁷¹ United States Environmental Protection Agency (EPA), Flooding, <https://www.epa.gov/natural-disasters/flooding>

animales infectados.⁷² Estos residuos de orina infectada pueden encontrarse en las aguas estancadas después de un evento de inundación.

Por otra parte, los eventos de inundaciones provocan la acumulación de escombros, incluyendo escombros de estructuras, tierra, sedimentos, desperdicios orgánicos, bienes personales, entre otros. Esta acumulación de escombros, si no es manejada adecuadamente, puede provocar la contaminación de la tierra y el agua si son quemadas, abandonadas o enterradas debajo de la tierra o arrojadas a los cuerpos de agua.

El Municipio de Juana Díaz adoptará medidas de mitigación para proteger los recursos naturales de la región y garantizar que los efectos adversos de las inundaciones en los recursos naturales se prevengan o reduzcan. Estas acciones propician la sanidad en los procesos de recuperación tras un evento de este tipo y minimiza los costos asociados con el manejo de aguas negras y de servicios de salud asociados a las enfermedades generadas a causa de la contaminación de las aguas.

Los recursos naturales que podrían verse afectados por inundaciones en Juana Díaz son, principalmente, los acuíferos del área por el desplazamiento de sedimentación y contaminantes arrastrados por las inundaciones.

4.6.3.4.5 Condiciones futuras

El incremento de eventos atmosféricos extremos a causa del cambio climático, al igual que los cambios en las costas dado al alza del nivel del mar y la erosión de las costas, conllevará el incremento de eventos de inundación, sea a causa de lluvias o ciclones tropicales. Este peligro solo incrementará mientras pase el tiempo, por lo que las acciones de mitigación ahora producirán múltiples beneficios en el futuro.

La Figura 42 y la Figura 43 muestran la localización de los desarrollos autorizados por OGPe ocurriendo en el municipio en relación con las áreas de riesgo al peligro de inundación en los periodos de recurrencia de 100 y 500 años, respectivamente, para el periodo de 2017 a inicios de 2022.

En ellos se puede observar que el territorio de Juana Díaz se ve impactado por inundaciones que van hasta más de diez pies (>10') de profundidad en algunas áreas, pero no se observan allí proyectos aprobados. No obstante, sí se observa más de una decena de proyectos aprobados en áreas que se identifican a ser afectadas por inundaciones. Esto sin lugar a duda, aumenta la vulnerabilidad del municipio para mitigar este peligro, tanto de su población, como de sus acervos municipales.

A modo de ejemplo, según indicado anteriormente, conforme a información provista por la Autoridad de Energía Eléctrica (AEE-PREPA), quien tiene a cargo la administración del sistema de generación, se nos confirmaron trabajos de proyectos propuestos de mejoras o mitigación programados o en construcción por la AEE en la Represa Guayabal y el Canal de Juana Díaz, incluyendo el proyecto de sistemas de alertas tempranas, así como la reparación de piezas dañadas, remoción y disposición de sedimentos, y otros.⁷³

⁷² Center for Disease control and Prevention, Hurricanes, Floods and Leptospirosis, <https://www.cdc.gov/leptospirosis/exposure/hurricanes-leptospirosis.html>

⁷³ Información provista por la subdirectora de Operaciones de la Autoridad de Energía Eléctrica, Mary C. Zapata Acosta al 18 de mayo de 2022.

Además, en términos generales, se ha podido observar en situaciones pasadas de inundación como más de un 35% de la población se ve impactada, esto sumado al crecimiento de la población de personas mayores de 65 años, la cual aumento en un 39.63 % desde el 2021 al 2020, hace que el municipio aumente y se vea altamente vulnerable a este peligro. En definitiva, es el peligro de mayor impacto al municipio por su alta incidencia y recurrencia.

Cualquier permiso autorizado deberá cumplir con los Códigos de Construcción vigentes y estudiar detenidamente el Reglamento sobre Áreas Especiales de Riesgo a Inundación (Reglamento de Planificación Núm. 13, según enmendado). Además, se deberá promover la adquisición del seguro por inundaciones provisto por el NFIP. Al mismo tiempo, se deberá prestar atención a la limpieza de quebradas, zanjas, ríos, sumideros, carreteras, entre otros.

Figura 42: Localización de desarrollos con relación al riesgo de inundación – Periodo de recurrencia de 100 años

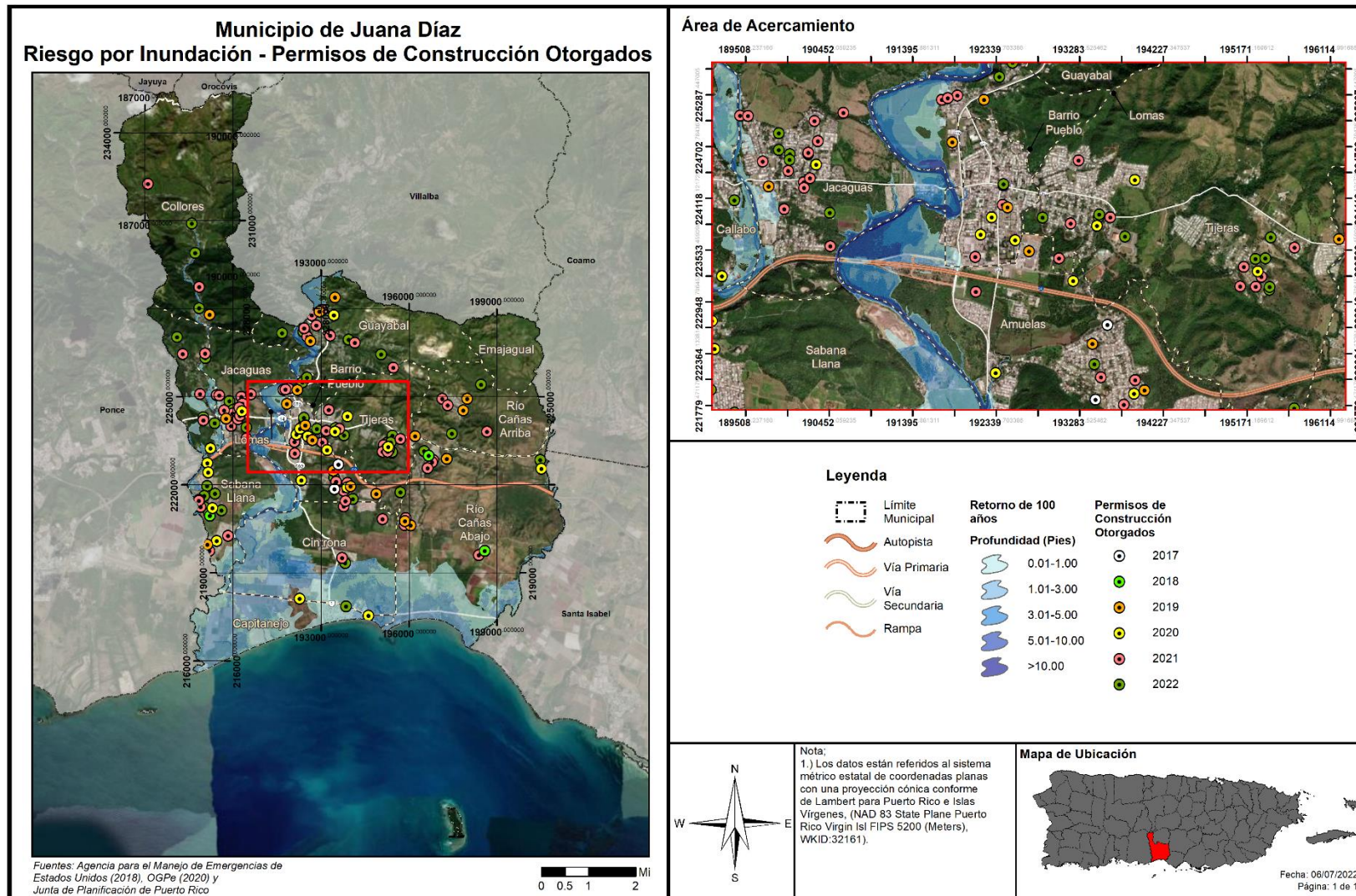
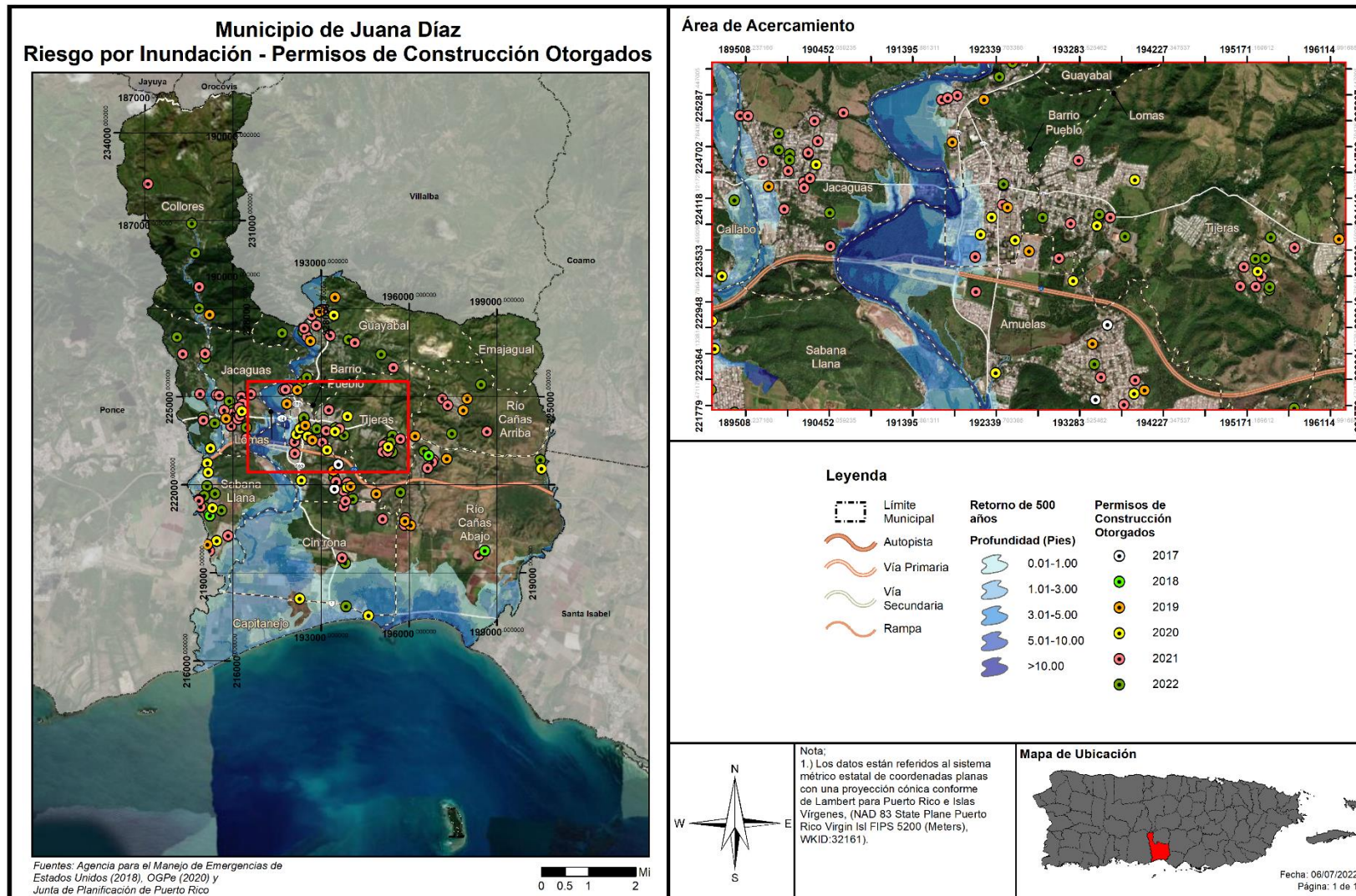


Figura 43: Localización de desarrollos con relación al riesgo de inundación – Periodo de recurrencia de 500 años



4.6.3.5 Deslizamientos

4.6.3.5.1 Estimado de pérdidas potenciales

En el Municipio de Juana Díaz, al igual que en gran parte del resto de Puerto Rico, los deslizamientos de tierra ocurren usualmente durante y después de grandes tormentas. Así pues, la ocurrencia de un evento de deslizamiento, inducido por lluvia, coincide en gran medida con la ocurrencia de tormentas severas o eventos de lluvias secuenciales que saturan los suelos empinados vulnerables.

Al presente, no existen modelos estándares para estimar las pérdidas en las estructuras y sus contenidos que pudieran ocasionar los deslizamientos y otros movimientos de masa. Por tal motivo, se estimaron empíricamente los índices de susceptibilidad a deslizamiento de USGS, a base de la mejor información disponible, para conocer las pérdidas que pueden producir los movimientos de masa en el Municipio de Juana Díaz. Los índices se presentan mediante los niveles de riesgo bajo, moderado, alto y muy alto. Es por ello que, actualmente no existen suficientes datos disponibles para estimar las pérdidas en dólares por daños a edificios debido a este peligro. El municipio tampoco pudo proveer un estimado a estos efectos y será proactivo en incluir cualquier cifra habida en la próxima revisión al Plan.

La siguiente tabla muestra el total de estructuras dentro del municipio que se encuentran susceptibles a un evento de deslizamiento a base del nivel de riesgo muy alto, alto, moderado y bajo.

Tabla 57: Cantidad de estructuras dentro de áreas de peligro por deslizamientos (por nivel de riesgo)

	Bajo	Moderado	Alto	Muy alto
Cantidad de estructuras	13,247	9,975	0	1

Fuente: Junta de Planificación de Puerto Rico (2019)

En resumen, según los datos de estructuras proporcionados por la JP, se estima la probabilidad de que se afecte(n):

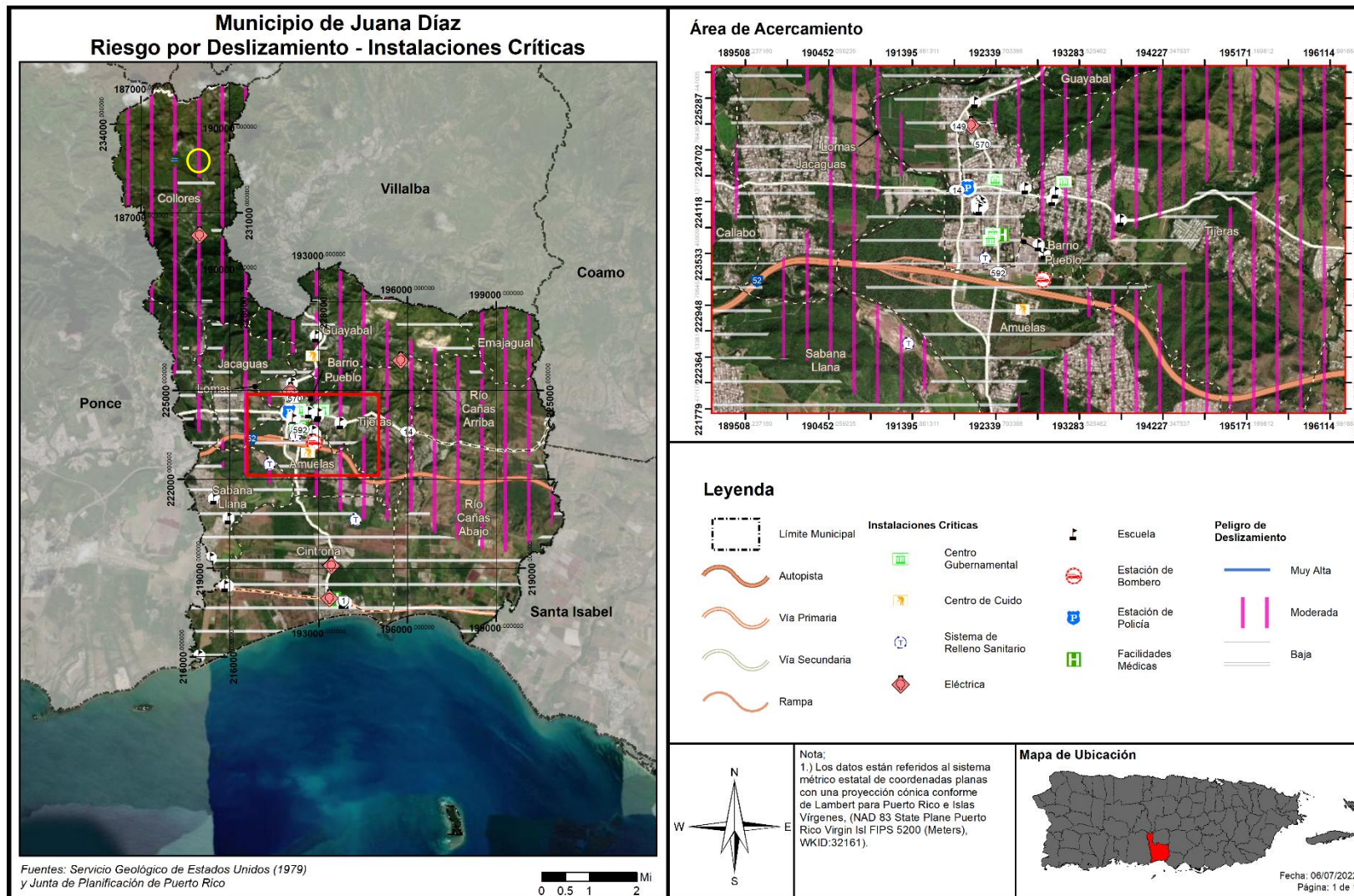
- 13,247 estructuras es baja;
- 9,975 estructuras es moderada;
- 0 estructuras es alta; y
- 1 estructura es muy alta.

4.6.3.5.2 Vulnerabilidad de las instalaciones y activos críticos

La Figura 44, por su parte, ilustra la localización de las instalaciones críticas del Municipio de Juana Díaz, ofreciendo una perspectiva de su ubicación respecto a los niveles de riesgo por deslizamiento.

Según se puede apreciar la mayoría del norte del territorio se clasifica como de riesgo moderado a deslizamientos, mientras que al sur se clasifica de bajo riesgo a deslizamientos. Sin embargo, en el barrio Collores se identifica un área de alto riesgo a deslizamiento (véase el círculo en amarillo) el cual coincide con una zona en la que se documentaron varios derrumbes a causa el huracán María (Refiérase a Figura 16 en la Sección 4.5.5.4.)

Figura 44: Localización de instalaciones críticas en el municipio por riesgo de deslizamiento



Municipio de Juana Díaz - Plan de Mitigación contra Peligros Naturales

La figura, anterior, por su parte, ilustra la localización de las instalaciones críticas del Municipio de Juana Díaz, ofreciendo una perspectiva de su ubicación respecto a los niveles de riesgo por deslizamiento.

Tabla 58: Riesgo a instalaciones y activos críticos a causa de deslizamientos

Nombre de la instalación o activo	Tipo de instalación o activo	Riesgo a deslizamientos
Magas Collores	Subestación Eléctrica	Moderado
Salvador Busquets	Escuela	Bajo
Institución de Envejecientes Nuevo Renace, Inc.	Centro de Cuido	Bajo
Naranjo	Subestación Eléctrica	Moderado
Juanita Rivera	Escuela	Bajo
Juana Díaz 4 Kv	Subestación Eléctrica	Bajo
Ayuntamiento	Gobierno	Bajo
Centro Cultural	Gobierno	Moderado
Parque de Bombas	Estación de Bomberos	Bajo
Felipe Colón Díaz	Escuela	Moderado
Juana Díaz (Departamento de Policía Municipal)	Cuartel de la Policía	Bajo
Rutherford B Hayes	Escuela	Moderado
Manuel Fernández Juncos	Escuela	Moderado
Centro San Cristóbal Juana Díaz	Instalaciones Médicas	Bajo
Centro Gobierno Juana Díaz	Gobierno	Bajo
Francisco Zenón Laporte	Escuela	Moderado
Tribunal de Distrito	Gobierno	Bajo
Luis Llorens Torres	Escuela	Moderado
Carmen Belén Veiga	Escuela	Moderado
Juana Díaz Centros De Depósito Comunitarios Permanentes	Sistema de Relleno Sanitario	Bajo
Parque De Bombas - Juana Díaz	Estación de Bomberos	Bajo
La Casa del Veterano	Hogar y Centro de Cuidado de Salud	Bajo
Juana Díaz-Operación Vertederos	Sistema de Relleno Sanitario	Moderado

Nombre de la instalación o activo	Tipo de instalación o activo	Riesgo a deslizamientos
Dr. Pedro Albizu Campos	Escuela	Bajo
Santiago Collazo Pérez	Escuela	Bajo
Juana Díaz-Combo Proyectos De Infraestructura	Sistema de Relleno Sanitario	Bajo
Capitanejo	Escuela	Bajo
Fort Allen	Subestación Eléctrica	Bajo
Portátil Fort Allen	Subestación Eléctrica	Bajo
Su Tomás Carrión Maduro	Escuela	Bajo
Consejo Salud De La Comunidad Playa De Ponce	Instalaciones Médicas	Bajo
Pastillo 4 Kv	Subestación Eléctrica	Bajo
Juan Serapio Mangual	Escuela	Bajo
Luz E. Correa	Escuela	Bajo

Fuente: Junta de Planificación de Puerto Rico (2019)

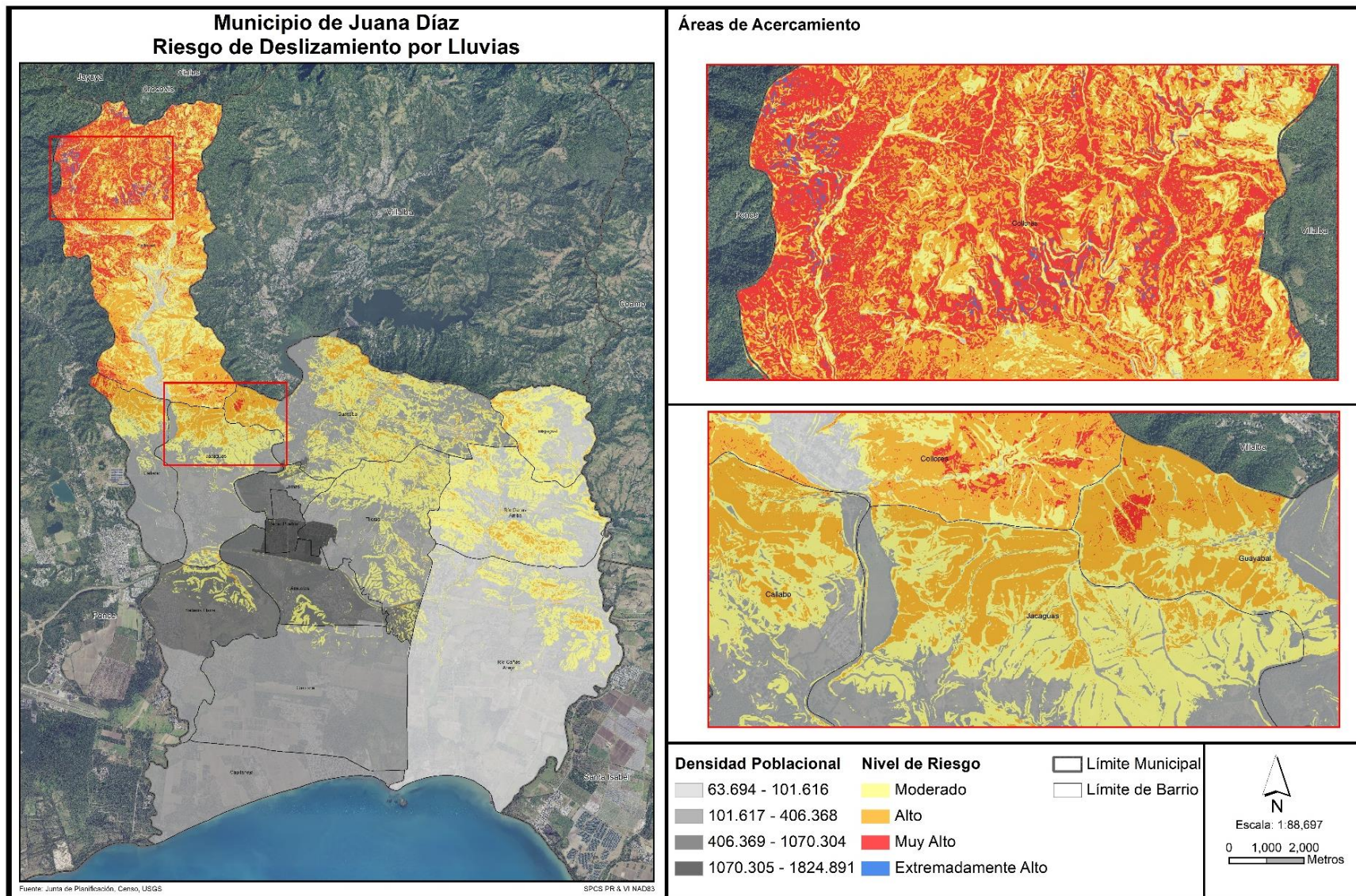
La tabla anterior muestra que, entre los activos más vulnerables están el Centro Cultural y el Sistema de Relleno Sanitario. Además, las subestaciones eléctricas Magas Collores y Naranjo, así como también las escuelas Felipe Colón Díaz, Rutherford B Hayes, Manuel Fernández Juncos, Francisco Zenón Laporte, Luis Llorens Torres y Carmen Belén Veiga.

No debe perderse de perspectiva que, entre la lista de infraestructura que podría verse afectada, y que no está incluida en la anterior, incluye líneas de agua potable y sanitaria, líneas eléctricas, carreteras, puentes, entre otras facilidades municipales y federales. No obstante, igualmente se identificó que la exposición a estas instalaciones es baja (menos del 10% de daños), moderada (del 10% al 49% de daños) y mediana (del 50% al 84% de daños) conforme al Plan 2020. Véase sección 3.5.

Algunos de estos activos no son propiedad del municipio. Según sea necesario, el municipio tomará las medidas necesarias para salvaguardar la integridad estructural de sus activos y fomentará que el gobierno central haga lo propio.

4.6.3.5.3 Vulnerabilidad social

Figura 45: Áreas de peligro por densidad poblacional – Deslizamiento



La Figura 45 muestra la densidad de personas en áreas susceptibles a deslizamientos por lluvias, entre los niveles de riesgo moderado a extremadamente alto. Es decir, la cantidad de personas por milla cuadrada dentro de cada zona de estudio. Este ejercicio de identificar la densidad poblacional, respecto a la susceptibilidad de deslizamiento en el municipio, es importante porque sirve para identificar las zonas con mayor cantidad de personas vulnerables los riesgos de deslizamiento.

De esta forma, el Municipio de Juana Díaz, conociendo que al norte del municipio se encuentra la zona más susceptible a deslizamientos, se encuentra en mejor posición de identificar los proyectos de mitigación más apropiados para estas poblaciones más vulnerables. Las zonas de mayor peligro se concentran en los barrios Collores, Callabo, Jacaguas y Guayabal.

La Tabla 59 muestra que un **estimado** total de noventa y nueve (99) personas viven dentro de las zonas de peligro por deslizamiento.

Tabla 59: Cantidad estimada de personas dentro de áreas de peligro por deslizamientos (por nivel de riesgo)

	Bajo	Moderado	Alto	Muy Alto
Cantidad de personas	24,360	26,288	0	99

Fuente: Junta de Planificación de Puerto Rico (2019)

4.6.3.5.4 Vulnerabilidad de los recursos naturales

Los deslizamientos de terreno traen consigo consecuencias adversas para el medio ambiente. Los eventos de deslizamiento traen consigo el desplazamiento de terreno, lodo y escombros provocando disturbios abruptos en la flora y fauna de determinada región. Además, los deslizamientos ocasionan daños a la infraestructura eléctrica, servicios de agua y alcantarillado, los cuales incrementan la proliferación de enfermedades a través de los recursos naturales del municipio. Igualmente, los remanentes que trae el riesgo de desplazamiento provocan disturbios en el flujo normal de transporte, obstaculizando el acceso a los servicios médicos.

Asimismo, incrementan dramáticamente la erosión del suelo, la sedimentación de los cuerpos de agua, obstruyen los servicios de alcantarillado y destruyen las tierras fértiles y la vegetación. Por otra parte, este tipo de evento puede incrementarse en la eventualidad de que ocurra un evento atmosférico severo, como lo son los huracanes, tormentas tropicales o terremotos.

Por tal motivo, el municipio debe adoptar medidas de mitigación para monitorear los eventos de deslizamiento en la región para así determinar la ocurrencia de este evento, incentivar la concientización pública sobre los riesgos de este tipo de evento y las alternativas para reducir el riesgo. Además, el municipio debe ser un participante activo en la adopción y revisión de las medidas de prevención y educación ciudadana. (Spiker & Gori, 2003)

4.6.3.5.5 Condiciones futuras

En años recientes, la posibilidad de derrumbes en Puerto Rico ha incrementado debido a la construcción de viviendas en zonas susceptibles a deslizamientos, tales como regiones propensas a licuación, terreno inestable y áreas de pendientes. Además, debido al aumento en el uso de servicios básicos tales como

agua potable y manejo de desechos (tuberías sanitarias, pozos sépticos y desagües de lluvia). Si éstos están mal ubicados o contruidos, se propician las condiciones que facilitan la ocurrencia de derrumbes.

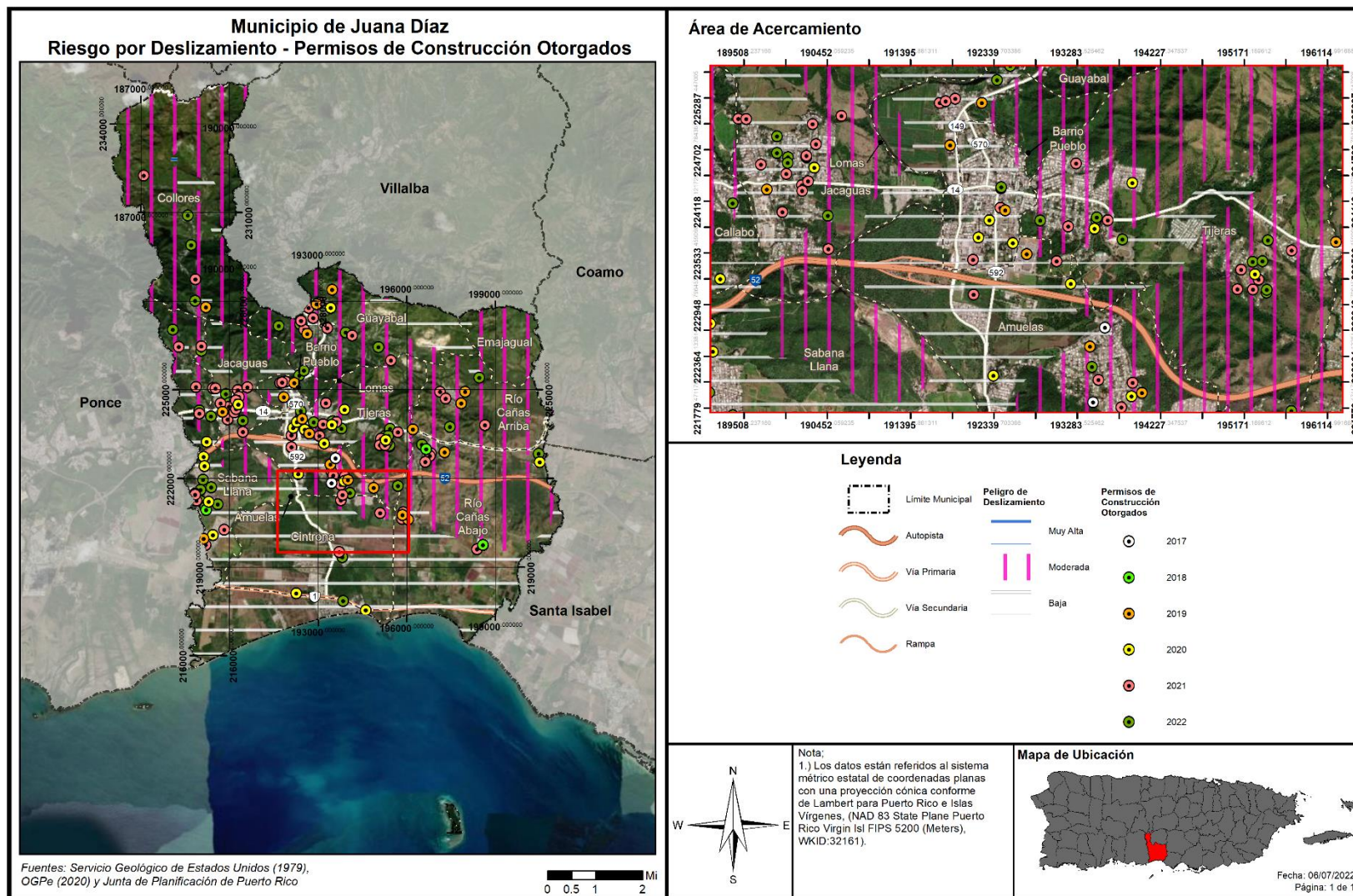
Por otra parte, los deslizamientos por lluvia ocurren más comúnmente en áreas de montañas escarpadas, durante periodos de lluvia intensa y/o prolongada. Los deslizamientos por terremotos se ven presentes en las áreas montañosas. Así pues, se experimenta un incremento en la ocurrencia de deslizamientos en las épocas de fuertes lluvias, durante un evento de terremoto, así como con el desarrollo de vivienda en terrenos inadecuados para este uso.

La Figura 46 muestra la localización de los desarrollos autorizados por OGPe ocurriendo en el Municipio en relación con las áreas de riesgo al peligro de deslizamiento, para el periodo de 2017 a inicios de 2022. Es importante puntualizar que, no se observan permisos otorgados en un área de alto riesgo (al norte del municipio) de deslizamientos, aunque sí en zonas de riesgo bajo y moderado. Las zonas de mayor peligro se concentran en los barrios Collores, Callabo, Jacaguas y Guayabal, donde se estima que la densidad poblacional es de entre 101.617 a 406.368 personas por milla cuadrada.

Tomando en cuenta que la población vulnerable en el municipio se estimó en el año 2020 ser de un 23%, entre menores de 5 años y mayores de 65 años, podemos inferir que la vulnerabilidad social puede aumentar significativamente con el desarrollo futuro contemplado, si no se observa el que se construya siguiendo los debidos códigos de construcción.

Además, se debe observar particular cuidado en construcciones que puedan desarrollarse en el sur y que pudieran aumentar la vulnerabilidad del acuífero.

Figura 46: Localización de desarrollos con relación al riesgo de deslizamiento



4.6.3.6 Vientos fuertes (ciclones tropicales)

Debido a la ubicación geográfica del Municipio de Juana Díaz, la pérdida asociada con el peligro de huracanes se asocia principalmente con lluvias y vientos fuertes producidos por eventos de tormentas o ciclones tropicales o huracanes.

4.6.3.6.1 Estimado de pérdidas potenciales

En lo que respecta a este peligro natural, es imperativo que el municipio tome conocimiento de los activos o instalaciones críticas que se encuentran expuestas o vulnerables. Esto se debe a que todo el territorio del Municipio de Juana Díaz se encuentra propenso a los embates de los vientos fuertes, característicos de eventos atmosféricos tales como los huracanes y las tormentas tropicales.

La Tabla 60 provee la cantidad promedio de estructuras que se verían afectadas en la eventualidad de que ocurriese un evento atmosférico que traiga consigo vientos fuertes. Los datos proveen las estructuras afectadas dentro de los rangos de velocidad desde 80 millas por hora (en adelante, mph) a 190 mph, dentro de los periodos recurrentes 10, 25, 50, 100, 300, 700, 1,700 y 3,000 años.

Tabla 60: Cantidad promedio de estructuras dentro de las categorías de velocidad de viento (por periodo de recurrencia)

Velocidad del viento (en millas por hora)	Periodo de recurrencia (en años)							
	10 años	25 años	50 años	100 años	300 años	700 años	1,700 años	3,000 años
70 mph	0	0	0	0	0	0	0	0
80 mph	23,223	0	0	0	0	0	0	0
90 mph	0	0	0	0	0	0	0	0
100 mph	0	11,150	0	0	0	0	0	0
110 mph	0	12,073	0	0	0	0	0	0
120 mph	0	0	0	0	0	0	0	0
130 mph	0	0	23,223	0	0	0	0	0
140 mph	0	0	0	19,251	0	0	0	0
150 mph	0	0	0	3,972	0	0	0	0
160 mph	0	0	0	0	23,223	75	0	0
170 mph	0	0	0	0	0	23,148	564	0
180 mph	0	0	0	0	0	0	22,659	23,223
190 mph	0	0	0	0	0	0	0	0

Fuente: Junta de Planificación de Puerto Rico (2019)

El inventario de estructuras se encuentra en riesgo, lo que significa que las estructuras se encuentran propensas a ser dañadas o pérdidas en cualquiera de las categorías de impacto por viento en los respectivos periodos recurrentes. Se utilizaron las curvas de daño HAZUS-MH para estimar las pérdidas de las estructuras existentes en términos de daños y costos de reemplazo. Adviértase, que la topografía local o rugosidad de la superficie, representa un componente crítico al modelar los efectos del viento en términos de los daños y las pérdidas de estructuras.

Según se mencionó anteriormente, para la jurisdicción estadounidense, la herramienta Hazus-MH provee estimados de pérdidas a causa de eventos de vientos fuertes. No obstante, es importante tener presente que la plataforma no provee esa información para Puerto Rico al momento de desarrollar este Plan.

El reporte titulado *“Hazus Wind After Action Report”* de marzo de 2018, el cual fue emitido por FEMA para la época de huracanes del año 2017, puntualiza en su sección 3.1.1.2, relacionada a áreas por mejorar, que el modelo de Hazus para vientos fuertes no se encuentra disponible para Puerto Rico y las Islas Vírgenes. Asimismo, el documento provee un análisis de la importancia de desarrollar los modelos Hazus para marejadas ciclónicas y huracanes en Puerto Rico. Esta necesidad surge a raíz de los impactos adversos que sufrió la Isla tras los huracanes Irma y María, en septiembre de 2017. Así pues, la herramienta Hazus que se desarrolle a posteriori para este peligro deberá incluir los datos que sean recopilados para Puerto Rico posterior a los referidos eventos atmosféricos, toda vez que el tipo de estructuras y el comportamiento del evento es diferente a los ocurridos en los Estados Unidos.

Una vez FEMA desarrolle esta herramienta, el municipio realizará los procesos correspondientes para incorporar los datos actualizados dentro del Plan de Mitigación. Por lo que, actualmente no existen suficientes datos disponibles para estimar las pérdidas en dólares por daños a edificios debido a este peligro. Igualmente, al momento de la actualización de este Plan, el municipio no contaba con un estimado de daños a estos efectos. El municipio será proactivo y se incorporará en la próxima actualización del plan, de existir.

Sin embargo, la Tabla 61 presenta los hallazgos del *“Housing Damage Assessment and Recovery Strategies Report Puerto Rico”* del Departamento de Vivienda y Desarrollo Urbano de los Estados Unidos (HUD, por sus siglas en inglés). Según este reporte, el Municipio de Juana Díaz experimentó daños cuantificables en 5,043 viviendas a causa del huracán María, con un total de daños verificados por FEMA (FVL, por sus siglas en inglés) de \$29,554,613. Del total, 4,815 sufrieron daños moderados, 149 daños mayores y 79 fueron destruidas. (U.S. Department of Housing and Urban Development, 2018)

Tabla 61: Daños verificados por FEMA a causa del huracán María

Nivel de Daños			Total con Daños	Total de Daños Verificados (FVL)
Moderado	Mayor	Destruído		
4,815	149	79	5,043	\$29,554,613

Fuente: HUD, 2018

Municipio de Juana Díaz - Plan de Mitigación contra Peligros Naturales

4.6.3.6.2 Vulnerabilidad de las instalaciones y activos críticos

Figura 47: Localización de instalaciones críticas en el municipio - Periodo de recurrencia de 50 años

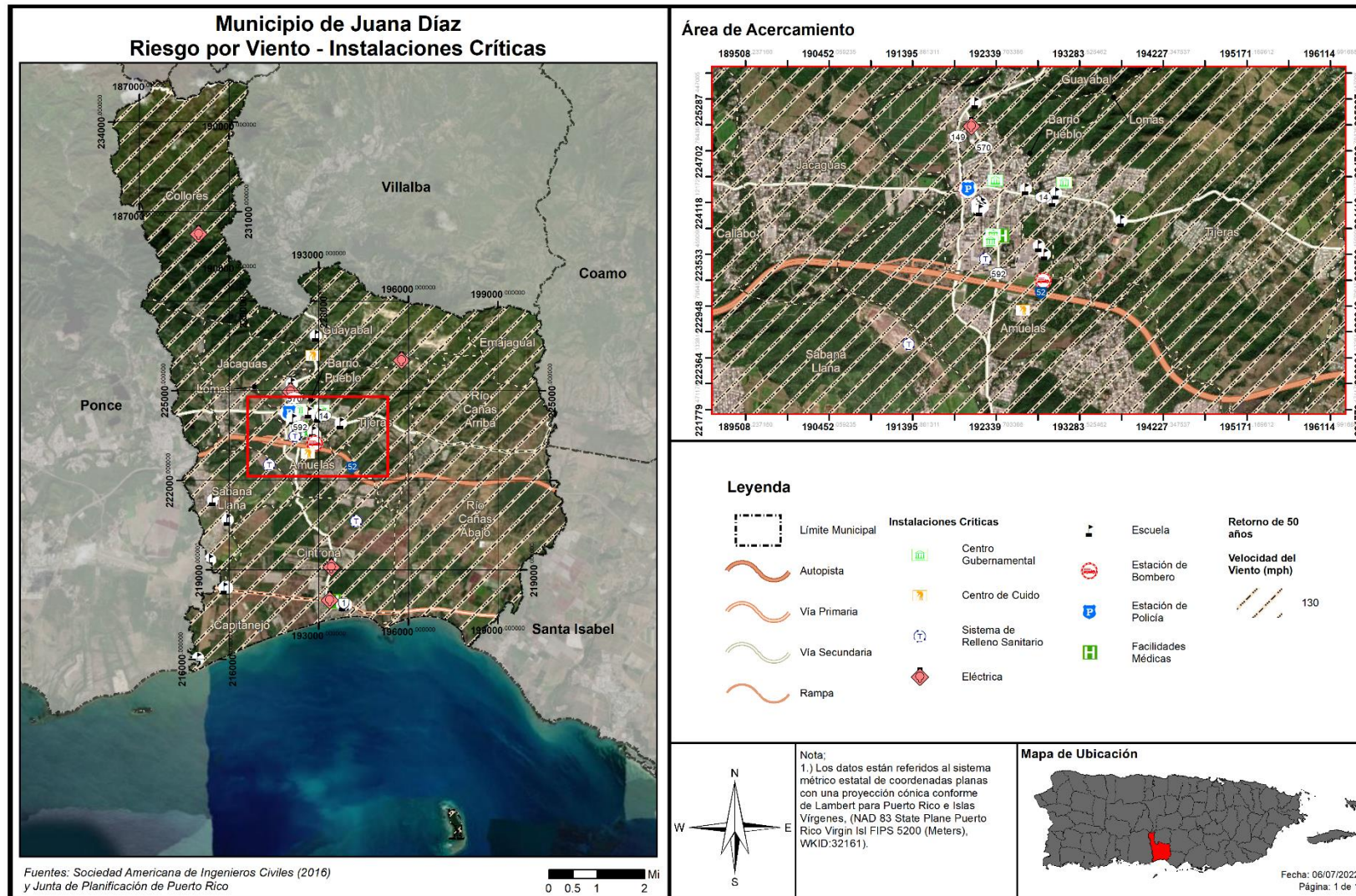
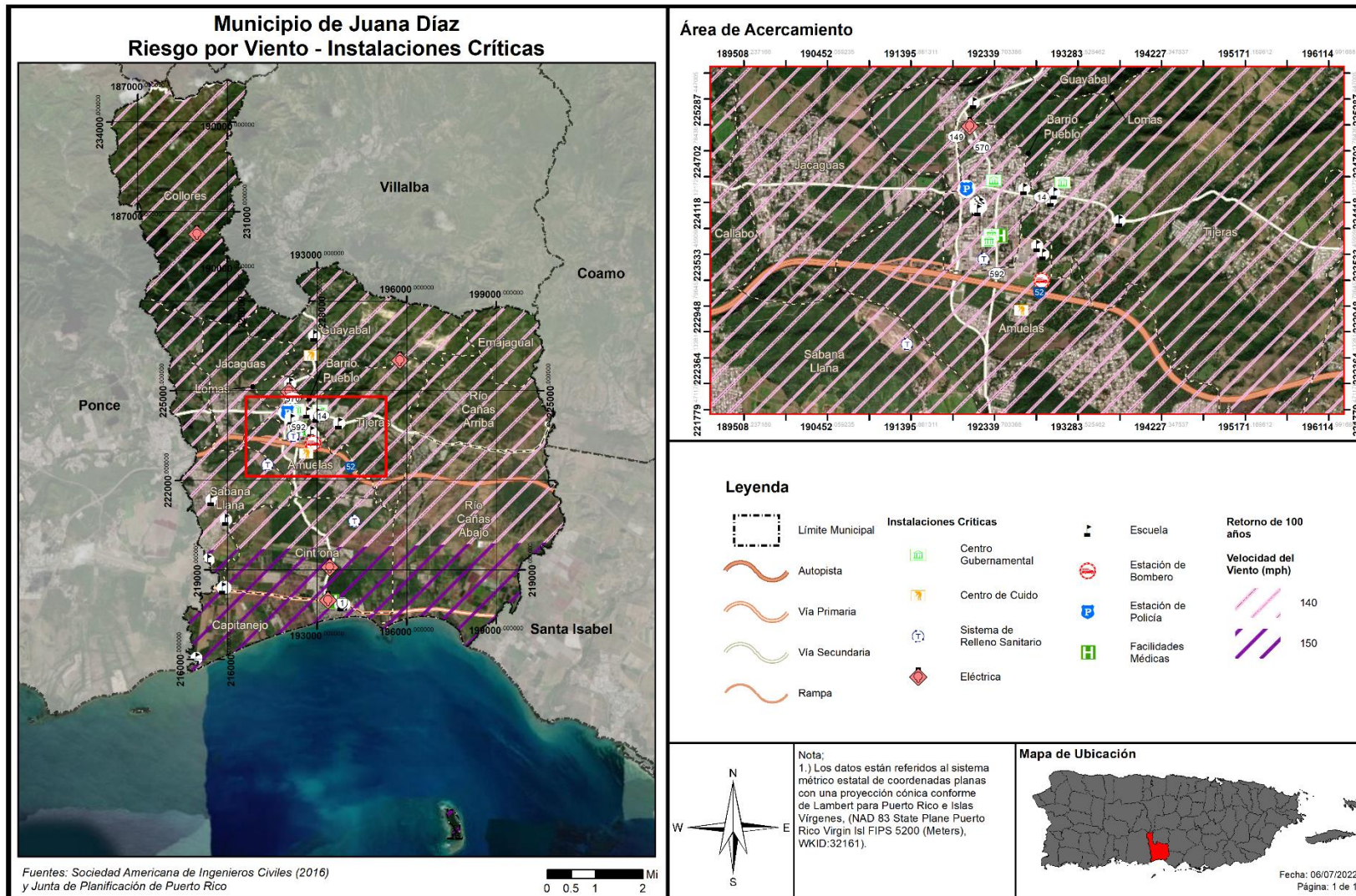


Figura 48: Localización de instalaciones críticas en el municipio - Periodo de recurrencia de 100 años



Municipio de Juana Díaz - Plan de Mitigación contra Peligros Naturales

Figura 49: Localización de instalaciones críticas en el municipio - Periodo de recurrencia de 700 años

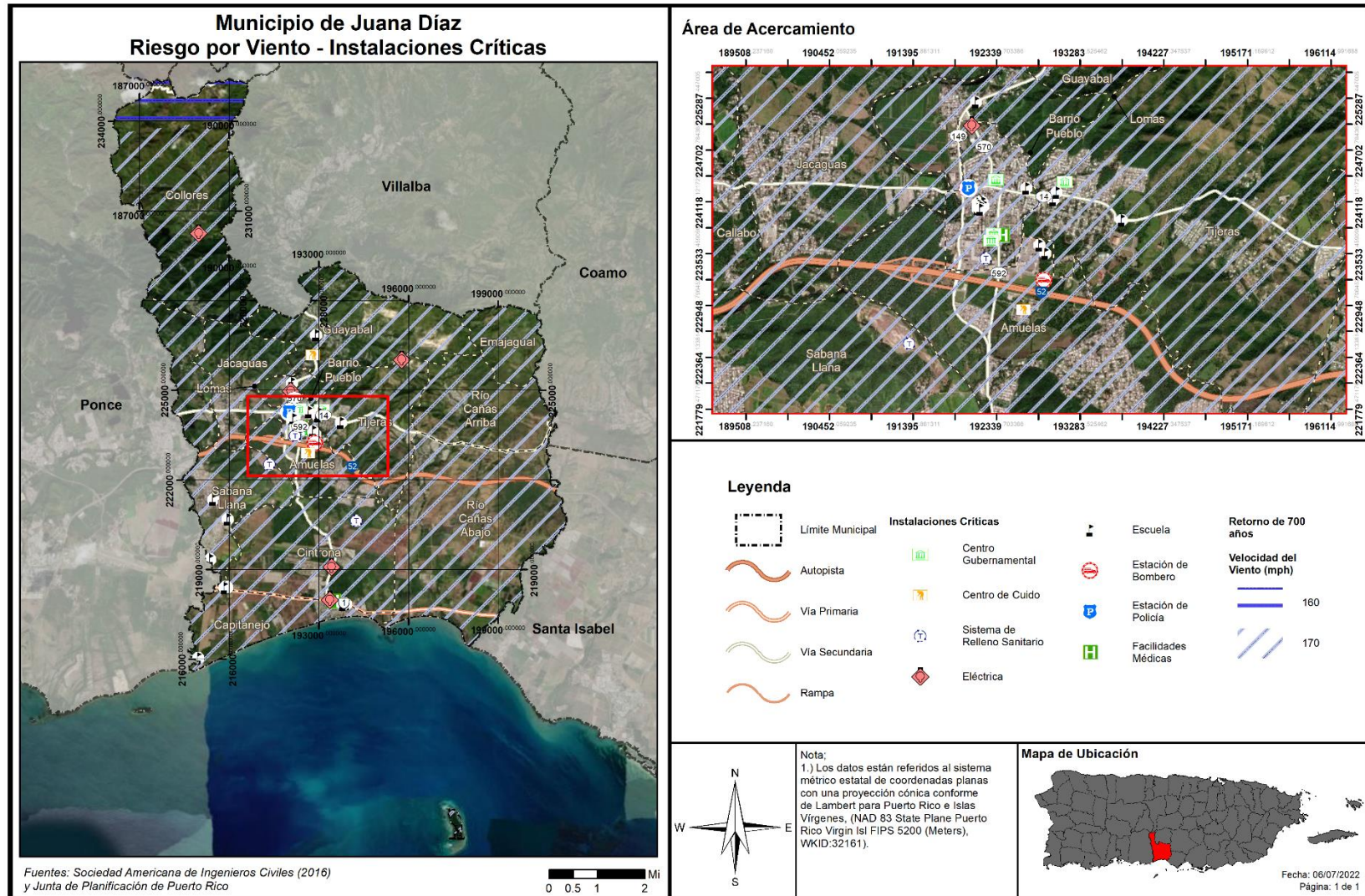
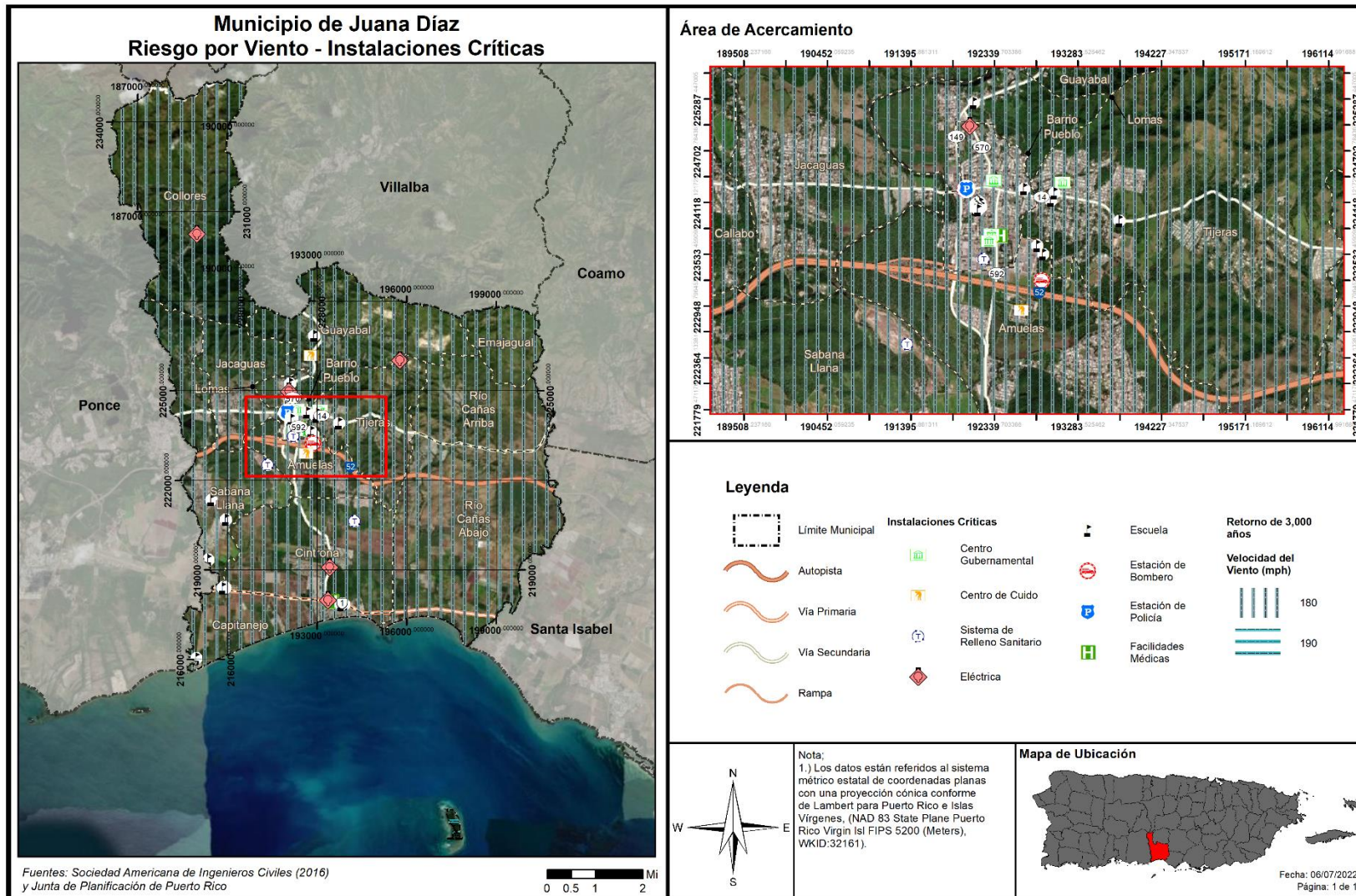


Figura 50: Localización de instalaciones críticas en el municipio - Periodo de recurrencia de 3,000 años



Municipio de Juana Díaz - Plan de Mitigación contra Peligros Naturales

La siguiente tabla muestra la lista de activos identificados en el municipio. Aunque algunos de estos activos no son propiedad del municipio, se diligenciará las medidas necesarias para salvaguardar la integridad estructural de sus activos y fomentará que el gobierno central haga lo propio.

Tabla 62: Riesgo a instalaciones y activos críticos a causa de vientos fuertes (por periodo de recurrencia)

Nombre de la instalación	Tipo de instalación	Velocidad del viento (mph) por periodo de recurrencia							
		10 años	25 años	50 años	100 años	300 años	700 años	1,700 años	3,000 años
Magas Collores	Subestación Eléctrica	80	100	130	140	160	170	180	180
Salvador Busquets	Escuela	80	100	130	140	160	170	180	180
Institución de Envejecientes Nuevo Renace, Inc.	Centro de Cuido	80	100	130	140	160	170	180	180
Naranjo	Subestación Eléctrica	80	100	130	140	160	170	180	180
Juanita Rivera	Escuela	80	100	130	140	160	170	180	180
Juana Díaz 4 Kv	Subestación Eléctrica	80	100	130	140	160	170	180	180
Ayuntamiento	Gobierno	80	100	130	140	160	170	180	180
Centro Cultural	Gobierno	80	100	130	140	160	170	180	180
Parque de Bombas	Estación de Bomberos	80	100	130	140	160	170	180	180
Felipe Colón Díaz	Escuela	80	100	130	140	160	170	180	180
Juana Díaz (Departamento de Policía Municipal)	Cuartel de la Policía	80	100	130	140	160	170	180	180
Rutherford B Hayes	Escuela	80	100	130	140	160	170	180	180
Manuel Fernández Juncos	Escuela	80	100	130	140	160	170	180	180
Centro San Cristóbal Juana Díaz	Instalaciones Médicas	80	110	130	140	160	170	180	180
Centro Gobierno Juana Díaz	Gobierno	80	110	130	140	160	170	180	180
Francisco Zenón Laporte	Escuela	80	110	130	140	160	170	180	180
Tribunal de Distrito	Gobierno	80	110	130	140	160	170	180	180
Luis Llorens Torres	Escuela	80	110	130	140	160	170	180	180
Carmen Belén Veiga	Escuela	80	110	130	140	160	170	180	180
Juana Díaz Centros De Depósito Comunitarios Permanentes	Sistema de Relleno Sanitario	80	110	130	140	160	170	180	180
Parque de Bombas - Juana Díaz	Estación de Bomberos	80	110	130	140	160	170	180	180

Municipio de Juana Díaz - Plan de Mitigación contra Peligros Naturales

Nombre de la instalación	Tipo de instalación	Velocidad del viento (mph) por periodo de recurrencia							
		10 años	25 años	50 años	100 años	300 años	700 años	1,700 años	3,000 años
La Casa del Veterano	Hogar y Centro de Cuidado de Salud	80	110	130	140	160	170	180	180
Juana Díaz-Operación Vertederos	Sistema de Relleno Sanitario	80	110	130	140	160	170	180	180
Dr. Pedro Albizu Campos	Escuela	80	110	130	140	160	170	180	180
Santiago Collazo Pérez	Escuela	80	110	130	140	160	170	180	180
Juana Díaz-Combo Proyectos De Infraestructura	Sistema de Relleno Sanitario	80	110	130	140	160	170	180	180
Capitanejo	Escuela	80	110	130	150	160	170	180	180
Fort Allen	Subestación Eléctrica	80	110	130	150	160	170	180	180
Portátil Fort Allen	Subestación Eléctrica	80	110	130	150	160	170	180	180
Su Tomas Carrión Maduro	Escuela	80	110	130	150	160	170	180	180
Consejo Salud De La Comunidad Playa De Ponce	Instalaciones Médicas	80	110	130	150	160	170	180	180
Pastillo 4 Kv	Subestación Eléctrica	80	110	130	150	160	170	180	180
Juan Serapio Mangual	Escuela	80	110	130	150	160	170	180	180
Luz E. Correa	Escuela	80	110	130	150	160	170	180	180

Fuente: Junta de Planificación de Puerto Rico (2019)

Se identifica que, todos los activos críticos del municipio se ven igualmente vulnerables ante un evento de vientos fuertes, aumentando en su intensidad, conforme a su periodo de recurrencia.

Entre la lista de infraestructura que podría verse afectada, y que no está documentada en la anterior, incluye líneas de agua potable y sanitaria, líneas eléctricas, carreteras, puentes, entre otras facilidades municipales y federales. No obstante, igualmente se identificó que la exposición a estas instalaciones es moderada (10% al 49% de daños) y mediana (50% al 84% de daños) conforme al Plan 2020. Se trata de un peligro de algo impacto a la infraestructura del municipio (véase sección 3.5).

4.6.3.6.3 Vulnerabilidad social

El total de la población censada al 2020, es decir, 46,538 personas, vive dentro de las zonas de peligro por vientos fuertes. Estas zonas de peligro se identifican a través de toda la extensión territorial de Juana Díaz.

Los mapas anteriores muestran que hay una alta densidad de personas en áreas susceptibles a vientos fuertes, toda vez que la totalidad del municipio es expuesto a este peligro, lo que repercute en su población.

Entre otros factores, para poder definir la vulnerabilidad de la comunidad ante este peligro, las tres áreas principales a considerar son la vulnerabilidad a la pobreza, concentración de personas vulnerables, calidad y acceso a infraestructura esencial.

Tomando como ejemplo a la Comunidad Manzanilla, esta constituye una comunidad especial bajo los criterios establecidos por el Consejo Asesor, conformado como parte de la Ley para el Desarrollo Integral de las Comunidades Especiales de Puerto Rico. El concepto de Comunidad Especial es definido como un sector delimitado geográficamente donde prevalecen familias de escasos recursos y con acceso desigual a los beneficios del desarrollo económico y social que disfrutaban otros grupos poblacionales del país. Entre los indicadores que determinan una comunidad especial y que reducen la capacidad de para hacer frente a través de sus propios recursos a los peligros naturales descritos se encuentran:

- Alta proporción de personas viviendo bajo el nivel de pobreza según establecido por el Gobierno Federal.
- Alta concentración de problemas psicosociales tales como: adicciones, problemas de seguridad y violencia doméstica.
- Alta tasa de deserción escolar
- Alta tasa de desempleo.
- Alta proporción de viviendas en condiciones inadecuadas.
- Ausencia de o deficiencia en la provisión de servicios públicos básicos: escuelas, transporte, recogido de basura.
- Ausencia total o parcial de infraestructura y servicio básicos: acueducto y alcantarillado, calles y aceras pavimentadas, existencia de áreas de verdes y recreación.⁷⁴

4.6.3.6.4 Vulnerabilidad de los recursos naturales

Los vientos fuertes suceden en Puerto Rico, usualmente, como resultado de las turbulencias que provocan las tormentas tropicales y los huracanes. No obstante, estos eventos de vientos fuertes pueden ser causado por tornados y tormentas eléctricas aisladas. Los vientos fuertes pueden causar efectos adversos y abruptos sobre la vegetación de la región impactada y la erosión de los suelos y las costas.

En cuanto a los huracanes y tormentas tropicales, que traen consigo eventos de vientos fuertes, pueden provocar la acumulación y desplazamiento de escombros, basura y vegetación que entorpecen el flujo normal de las aguas y propician el estancamiento de aguas contaminadas, incrementando la propagación de toxinas y la contaminación de los ecosistemas, tierras y cuerpos de agua alrededor de la Isla.

4.6.3.6.5 Condiciones futuras

La pérdida asociada con el riesgo por vientos fuertes se debe, principalmente, a la ocurrencia de eventos de tormentas tropicales y huracanes, que, a su vez, traen consigo copiosas lluvias. Por ello, tanto las estructuras, como la población del Municipio de Juana Díaz están en riesgo de ser impactadas

⁷⁴ Oficina de Planificación Física de la Junta de Planificación, documentado a principios del año 2018.

adversamente debido a la ocurrencia de vientos fuertes. Lo que los hace igualmente vulnerable ante este peligro. No obstante, ante la ocurrencia de eventos seguidos de vientos fuertes, bien sean tormentas tropicales o eventos de huracán, la vulnerabilidad aumenta, toda vez que, las estructuras y/o familias que se vieron previamente afectadas por un evento de esta índole, que no han podido mitigar y/o recuperarse de los daños, se verán mayormente expuestas ante el paso de este u otro evento de peligro de similar magnitud.

La totalidad del municipio es susceptible a daños o pérdida de propiedad debido al impacto de vientos fuertes. A modo de ejemplo, durante el año 2017, los huracanes Irma y María impactaron históricamente con sus embates y un sin número de comunidades sufrieron pérdidas de vida, propiedad e infraestructuras debido, principalmente, al desarrollo desmedido en áreas de alto riesgo. Asimismo, ciertas áreas, estructuras e infraestructuras están en mayor riesgo que otras debido a su ubicación y/o a las deficiencias estructurales o estado actual. Similarmente, el huracán Fiona evidenció la vulnerabilidad social y de la infraestructura a la que se expone el municipio ante la ocurrencia de un evento de vientos fuertes. Este es un peligro que trae consigo el riesgo a inundaciones, deslizamientos y otros, por lo que su potencial de impacto es significativo tanto para la infraestructura, así como la población en general.

La Figura 51 y la Figura 52 muestran la localización de los desarrollos autorizados por OGPe ocurriendo en el municipio en relación con las áreas de riesgo al peligro de vientos fuertes en los periodos de recurrencia de 50 y 3,000 años, respectivamente, para el periodo de 2017 a inicios de 2022.

Dado a que la totalidad del área geográfica del municipio se considera como susceptible y/o propensa a sufrir el potencial efecto de un evento de vientos fuertes, todos los desarrollos recientes y futuros se encuentran en riesgo a este tipo de evento, siendo la diferencia la intensidad de la velocidad de los vientos, por lo que toda la población se torna vulnerable a este peligro, sin importar su ubicación. No obstante, se aclara que, las zonas elevadas y costas del municipio deben estar más susceptibles al impacto de vientos fuertes, según se denota de la Evaluación Integral de Riesgos para la Isla de Puerto Rico (URS 2002). Esto quiere decir, que, cualquier desarrollo autorizado en las zonas más altas del municipio, con toda probabilidad, se va a ver más propenso a sentir el embate de los vientos fuertes, sin restarle susceptibilidad a los demás permisos autorizados en zonas menos elevadas, así como los desarrollos autorizados en zonas costeras. Por lo que, se deberá velar porque cualquier permiso autorizado deberá contemplar las medidas establecidas en los Códigos de Construcción y otros, para evitar daños severos a estructuras nuevas y/o autorizar permisos para reforzar estructuras existentes. Véase sección 4.6.4.5.

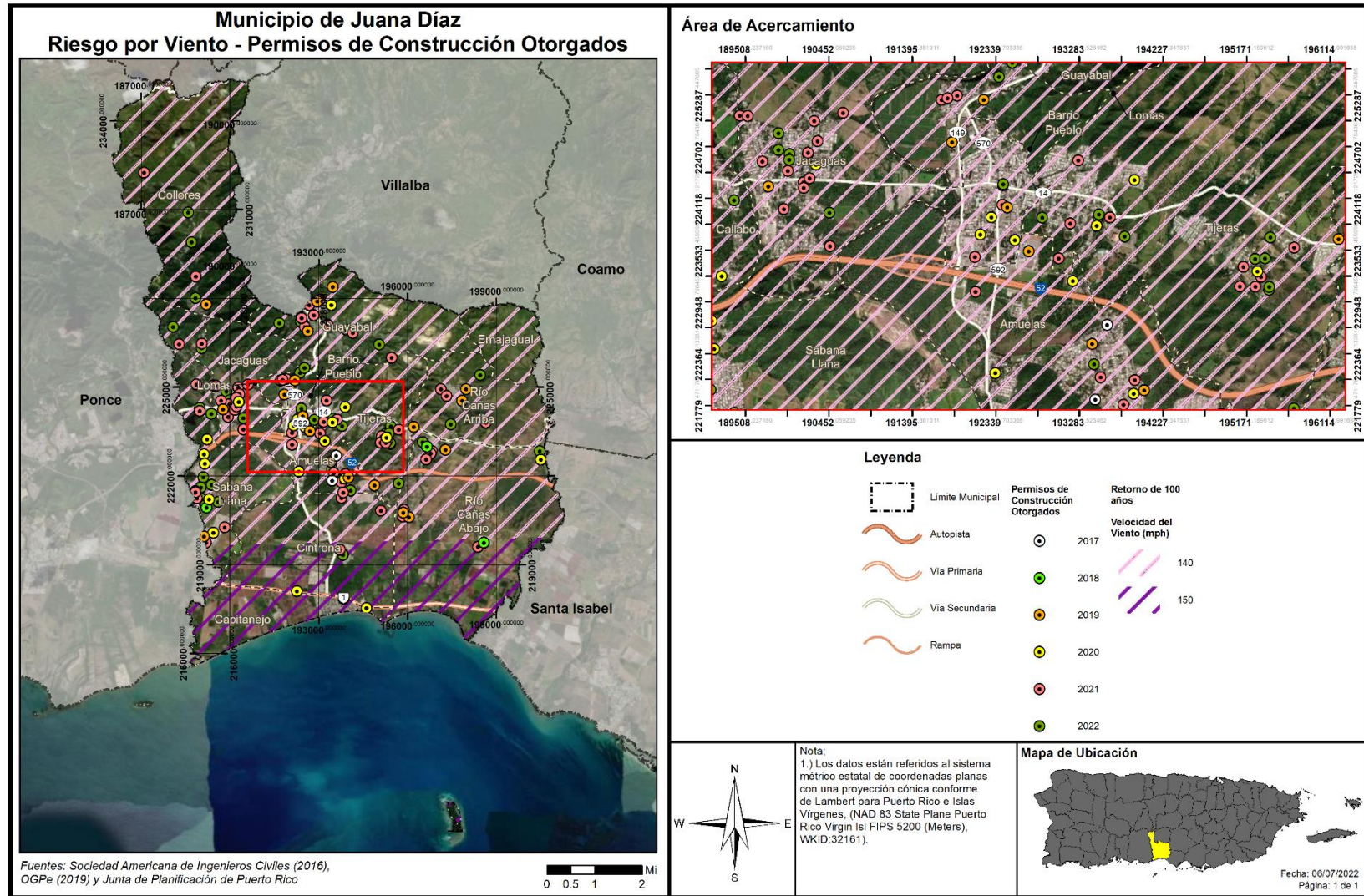
Según los datos obtenidos de la OGPE durante este periodo, de los ciento ochenta y nueve (189) permisos otorgados, se identifica que un gran número de permisos otorgados para permisos residenciales. De los datos referentes a los permisos de construcción aprobados, se identificaron, al menos, sesenta (60) reparaciones a causa de daños causados por los huracanes Irma y María.

A medida que las construcciones o remodelaciones se mantengan en cumplimiento con los códigos de construcción, se reducirá la vulnerabilidad de las estructuras expuestas a los embates de vientos fuertes, así como al resto de los peligros que trae consigo ese tipo de evento, como potenciales inundaciones y deslizamientos. Similarmente, pone en riesgo a su población, de no velarse con el cumplimiento de

estructuras bajo código. Por lo que, para evitar la pérdida de vida y propiedad en el municipio, es menester reforzar la planificación y observar el debido cuidado a la hora de otorgar permisos en el municipio.

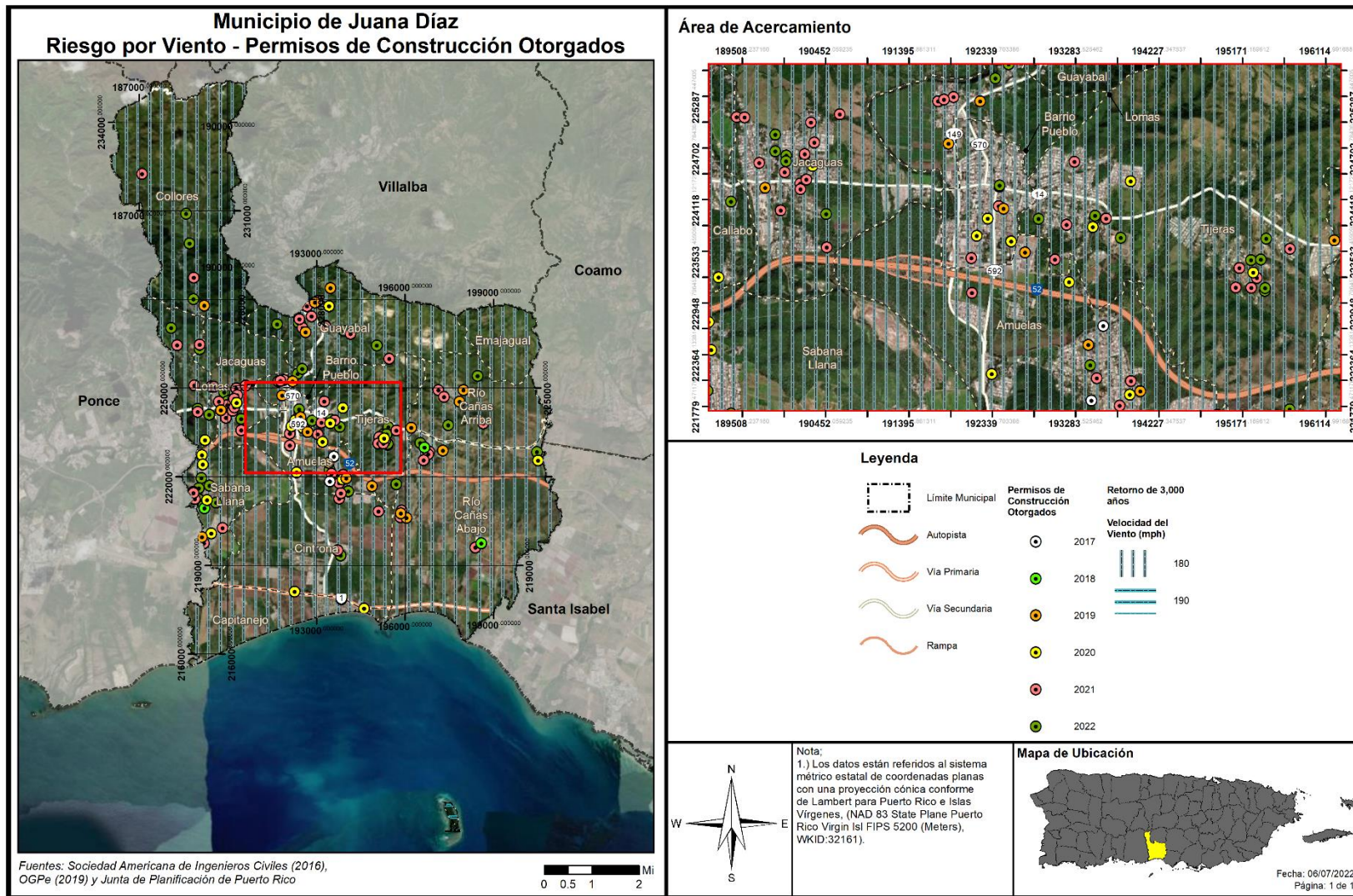
Municipio de Juana Díaz - Plan de Mitigación contra Peligros Naturales

Figura 51: Localización de desarrollos con relación al riesgo de vientos fuertes – Periodo de recurrencia de 100 años



Municipio de Juana Díaz - Plan de Mitigación contra Peligros Naturales

Figura 52: Localización de desarrollos con relación al riesgo de vientos fuertes – Periodo de recurrencia de 3,000 años



4.6.3.7 Tsunamis

Para comprender los riesgos asociados al peligro de tsunami, la comunidad debe evaluar cuáles son los bienes expuestos o vulnerables en el área identificada de peligro de impacto por tsunami. Igualmente, las comunidades deben identificar las rutas de desalojo que ha trazado el municipio para prevenir las pérdidas de vida durante este tipo de evento.

4.6.3.7.1 Estimado de pérdidas potenciales

El perfil de peligro requiere una estimación de las pérdidas potenciales en cada instalación conforme al tipo de activo y valor de éste. Para propósitos de este Plan, las áreas definidas como zonas de desalojo fueron sobrepuestas a los datos demográficos y el inventario de edificios generales del Censo 2020, según disponibles en HAZUS-MH 4.2 SP1. Igualmente, se consideró el inventario de instalaciones críticas provisto por JP para estimar la exposición de las estructuras ante el peligro de tsunami. Se determinaron los bloques del censo o el centro de las instalaciones críticas (centroide), sitios en la zona de peligro de tsunami, además, se utilizó la información para calcular la exposición del municipio ante este peligro natural.

A continuación, se presenta la evaluación y estimado del impacto potencial por tsunami en el Municipio de Juana Díaz, incluyendo: (1) Cantidad de estructuras; (2) estimado de pérdidas potenciales; (3) la vulnerabilidad social; (4) vulnerabilidad de los recursos; y (5) las posibles condiciones futuras.

Basado en la investigación realizada para este proceso de planificación, se utilizaron mapas de inundación de tsunami preparados por la Red Sísmica de Puerto Rico. La Tabla 63 muestra la cantidad de estructuras que se verían afectadas. Así pues, se estima que 2,339 estructuras, se encuentran en las áreas susceptibles a inundación por tsunami en el Municipio de Juana Díaz.

No obstante, se clara que, actualmente no existen suficientes datos disponibles para estimar las pérdidas en dólares por daños a edificios debido a este peligro.

Tabla 63: Cantidad de estructuras dentro de áreas de peligro por tsunami

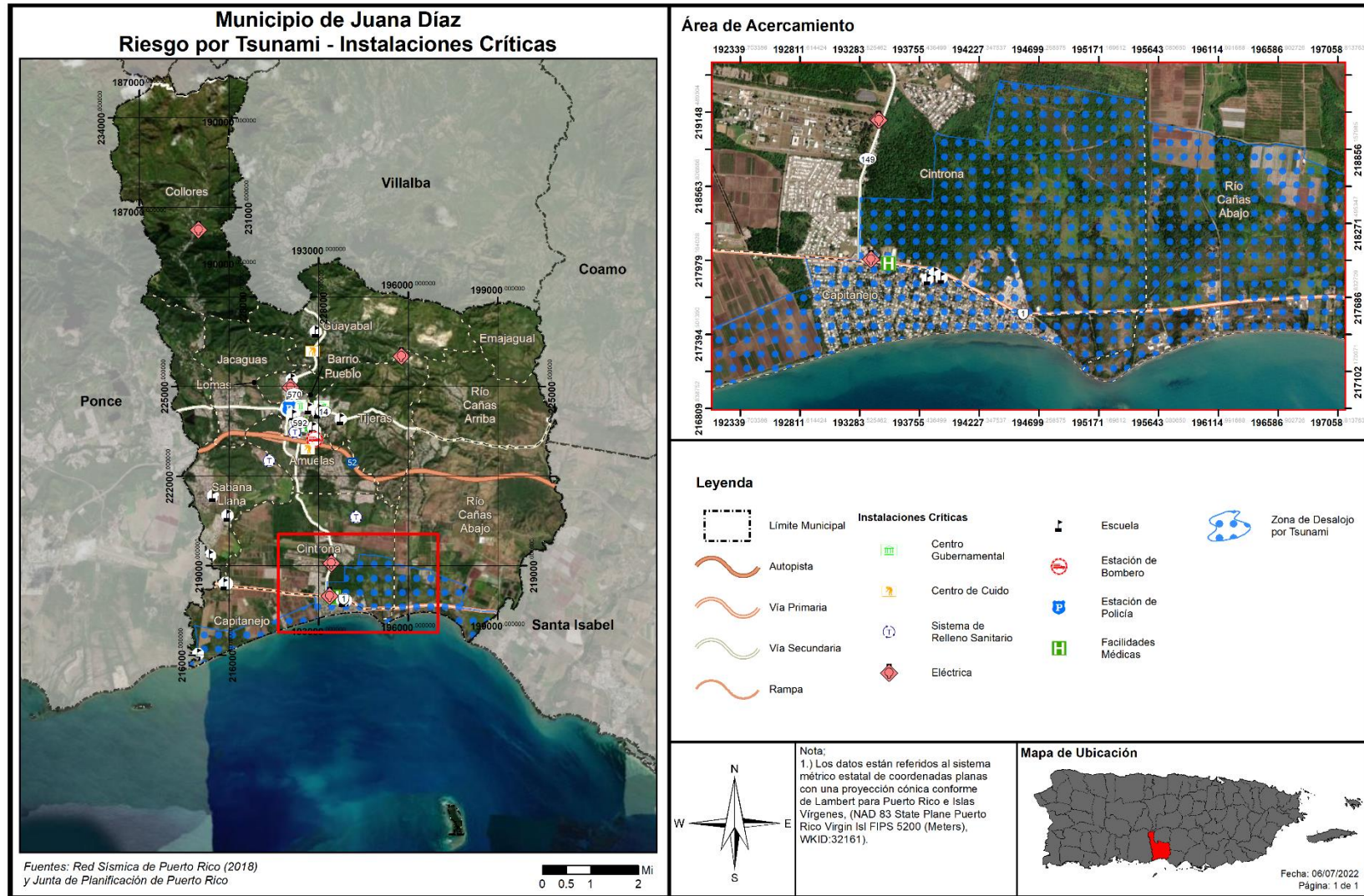
	En zonas de desalojo de tsunami
Cantidad de estructuras	2,339

Fuente: Junta de Planificación de Puerto Rico (2019)

4.6.3.7.2 Vulnerabilidad de las instalaciones y activos críticos

La Figura 53 muestra que, toda la costa del Municipio de Juana Díaz se encuentra dentro de áreas de riesgo ante un evento de tsunami, y podría afectar los barrios Capitanejo, Cintrona y Río Cañas Abajo.

Figura 53: Localización de instalaciones críticas en el municipio – Zona de desalojo de tsunami



Municipio de Juana Díaz - Plan de Mitigación contra Peligros Naturales

La siguiente tabla muestra que los activos más vulnerables al peligro de tsunami identificados para el municipio. Es meritorio aclarar que, algunos de estos activos no son propiedad del municipio. El municipio tomará las medidas necesarias para salvaguardar la integridad estructural de sus activos y fomentará que el gobierno central haga lo propio en las que tenga jurisdicción.

Basado en el análisis de riesgos y la base de datos provista por la JP, existen cuatro (4) instalaciones críticas que se encuentren en la zona susceptible al peligro de tsunami. Estas son el Consejo Salud De La Comunidad Playa De Ponce, la Subestación Eléctrica Pastillo 4Kv, así como también las escuelas Juan Serapio Mangual y Luz E. Correa.

Además, existe otro tipo de infraestructura ubicada en zonas susceptibles a tsunami que se vería afectada, tales como las tuberías de agua potable, líneas eléctricas, carreteras y puentes, pero se entiende que hay una probabilidad baja de afectación (menos del 10% de daños) conforme al Plan 2020.

Tabla 64: Instalaciones que se encuentran vulnerables a el peligro de tsunami

Nombre de la instalación o activo	Tipo de instalación o activo	¿En zona de desalojo de tsunami?
Magas Collores	Subestación Eléctrica	No
Salvador Busquets	Escuela	No
Institución de Envejecientes Nuevo Renace, Inc.	Centro de Cuido	No
Naranja	Subestación Eléctrica	No
Juanita Rivera	Escuela	No
Juana Díaz 4 Kv	Subestación Eléctrica	No
Ayuntamiento	Gobierno	No
Centro Cultural	Gobierno	No
Parque de Bombas	Estación de Bomberos	No
Felipe Colón Díaz	Escuela	No
Juana Díaz (Departamento de Policía Municipal)	Cuartel de la Policía	No
Rutherford B Hayes	Escuela	No
Manuel Fernández Juncos	Escuela	No
Centro San Cristóbal Juana Díaz	Instalaciones Médicas	No
Centro Gobierno Juana Díaz	Gobierno	No
Francisco Zenón Laporte	Escuela	No
Tribunal de Distrito	Gobierno	No
Luis Llorens Torres	Escuela	No
Carmen Belén Veiga	Escuela	No
Juana Díaz Centros De Depósito Comunitarios Permanentes	Sistema de Relleno Sanitario	No
Parque de Bombas - Juana Díaz	Estación de Bomberos	No
La Casa del Veterano	Hogar y Centro de Cuidado de Salud	No

Municipio de Juana Díaz - Plan de Mitigación contra Peligros Naturales

Nombre de la instalación o activo	Tipo de instalación o activo	¿En zona de desalojo de tsunami?
Juana Díaz-Operación Vertederos	Sistema de Relleno Sanitario	No
Dr. Pedro Albizu Campos	Escuela	No
Santiago Collazo Pérez	Escuela	No
Juana Díaz-Combo Proyectos De Infraestructura	Sistema de Relleno Sanitario	No
Capitanejo	Escuela	No
Fort Allen	Subestación Eléctrica	No
Portátil Fort Allen	Subestación Eléctrica	No
Su Tomas Carrión Maduro	Escuela	No
Consejo Salud de la Comunidad Playa De Ponce	Instalaciones Médicas	Sí
Pastillo 4 Kv	Subestación Eléctrica	Sí
Juan Serapio Mangual	Escuela	Sí
Luz E. Correa	Escuela	Sí

Fuente: Junta de Planificación de Puerto Rico (2019)

4.6.3.7.3 Vulnerabilidad social

Figura 54: Áreas de peligro por densidad poblacional – Tsunami

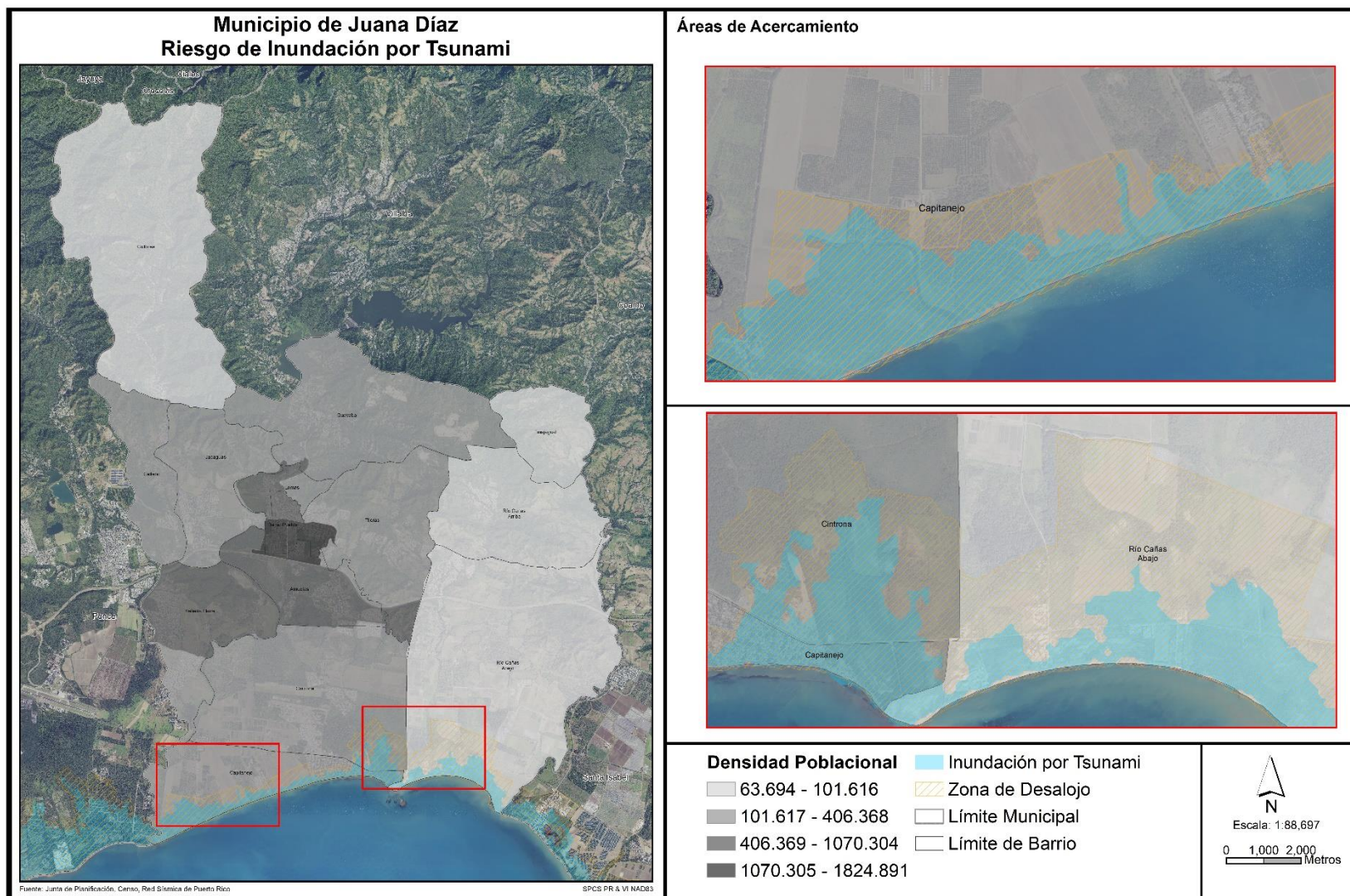


Tabla 65: Cantidad estimada de personas dentro de áreas de peligro por tsunami

	En zona de desalojo de tsunami
Cantidad de personas	5,398

Fuente: Junta de Planificación de Puerto Rico (2019)

La vulnerabilidad social se define como las características de una persona o grupo y las realidades que influyen su capacidad para anticipar, lidiar, resistir y recuperarse del impacto de un fenómeno o amenaza natural y sus procesos (Wisner, et al., 2004) ⁷⁵.

Es meritorio puntualizar que, dentro de las personas que se concentran en zonas de desalojo y potencial riesgo a tsunami, existe población a desplazarse que puede estar en mayor riesgo por condiciones de edad, salud, movilidad y otros. Por lo que, el municipio atiende el plan de desalojo con particular interés y cuidado.

La Tabla 65 muestra que un estimado total de 5,398 personas viven dentro de las zonas de peligro por Tsunami. Estas zonas de peligro están en los barrios Capitanejo, Cintrona y Río Cañas Abajo, toda vez que estos son los barrios más próximos a la costa. Según se ha mencionado, el área de Manzanilla se encuentra muy vulnerable, y solo cuentan con una carretera de salida del área.

La Figura 54 refleja que la ubicación de la alta densidad de residentes de Juana Díaz es en áreas menos susceptibles a tsunami. No obstante, en la costa, además de Manzanilla, se ha identificado las comunidades de Galicia, Comunidades Singapur, Pastillo y Camboya y Sector Bizarreta donde se estima que la densidad poblacional es de entre 101.617 y 406.368 personas por milla cuadrada, esto sin contar la población flotante que visita a diario. Este dato se tomará en cuenta a la hora de determinar medidas de mitigación.

Un tsunami puede ocasionar efectos adversos en la población que sufre los embates de este evento. Una de las devastaciones más significativas de un tsunami es las numerosas pérdidas de vida, toda vez que este tipo de evento ocurre con poco o ningún aviso. Por tal motivo, es imprescindible que el municipio cuantifique la cantidad de personas que se encuentran vulnerables a un evento de tsunami. De esta manera, las medidas de mitigación de riesgos pueden atemperarse a las necesidades de la región y la población.

4.6.3.7.4 Vulnerabilidad de los recursos naturales

Tras el paso de un evento de tsunami, una vasta porción de la región queda cubierta por escombros. Igualmente, la fuerza del oleaje y la fuerza del desplazamiento de escombros de construcción provocan la deforestación del área. Por otra parte, después de que ocurre un tsunami, los cuerpos de agua se contaminan, igual que los recursos de alimentación poniendo en riesgo de enfermedades a animales y a la población del municipio. Esto ocurre como consecuencia de la destrucción de infraestructura como lo son los sistemas alcantarillados y plantas de tratamiento de aguas. Consecuentemente, incrementa la contaminación terrestre y atmosférica a causa de la devastación de estructuras, la liberación de toxinas y materiales contaminantes.

⁷⁵ At Risk: Natural Hazards

Por otra parte, la base de las ondas de un tsunami altera la topografía del fondo del mar, afectando adversamente el sedimento y ecosistema del fondo del mar. Ello, provoca la devastación de los arrecifes de coral, afectando principalmente a los animales invertebrados que se encuentran en este ecosistema. Además, los tsunamis causan la pérdida de vida de animales e insectos, toda vez que su hábitat se puede ver impactado por las ondas del tsunami o por los materiales que son desplazados por éste.

Asimismo, los tsunamis incrementan la salinización de los cuerpos de agua como arroyos, lagos, ríos y acuíferos que se encuentran ubicados en las zonas vulnerables. Este efecto impide que los cultivos puedan nutrirse eficientemente de agua y minerales y afecta los ecosistemas de agua dulce.

4.6.3.7.5 Condiciones futuras

Basado en información histórica, ha habido, aproximadamente, cien (100) eventos de tsunamis en el Caribe en los últimos quinientos (500) años, a un promedio de un (1) tsunami en algún lugar de la cuenca cada cinco (5) años. Esto se traduce a una probabilidad de 20% que un tsunami golpee en algún lugar del Caribe en un año en particular. Combinado con el riesgo de actividad sísmica discutido anteriormente, cualquier plan de mitigación para el peligro de terremoto y licuación debe incluir, a su vez, el peligro de tsunami.

La Figura 55 muestra la localización de los desarrollos autorizados por OGPe ocurriendo en el municipio en relación con las áreas de riesgo al peligro de tsunami, para el periodo de 2017 a inicios de 2022. Se puede observar que, existen dos (2) permisos aprobados durante este periodo.

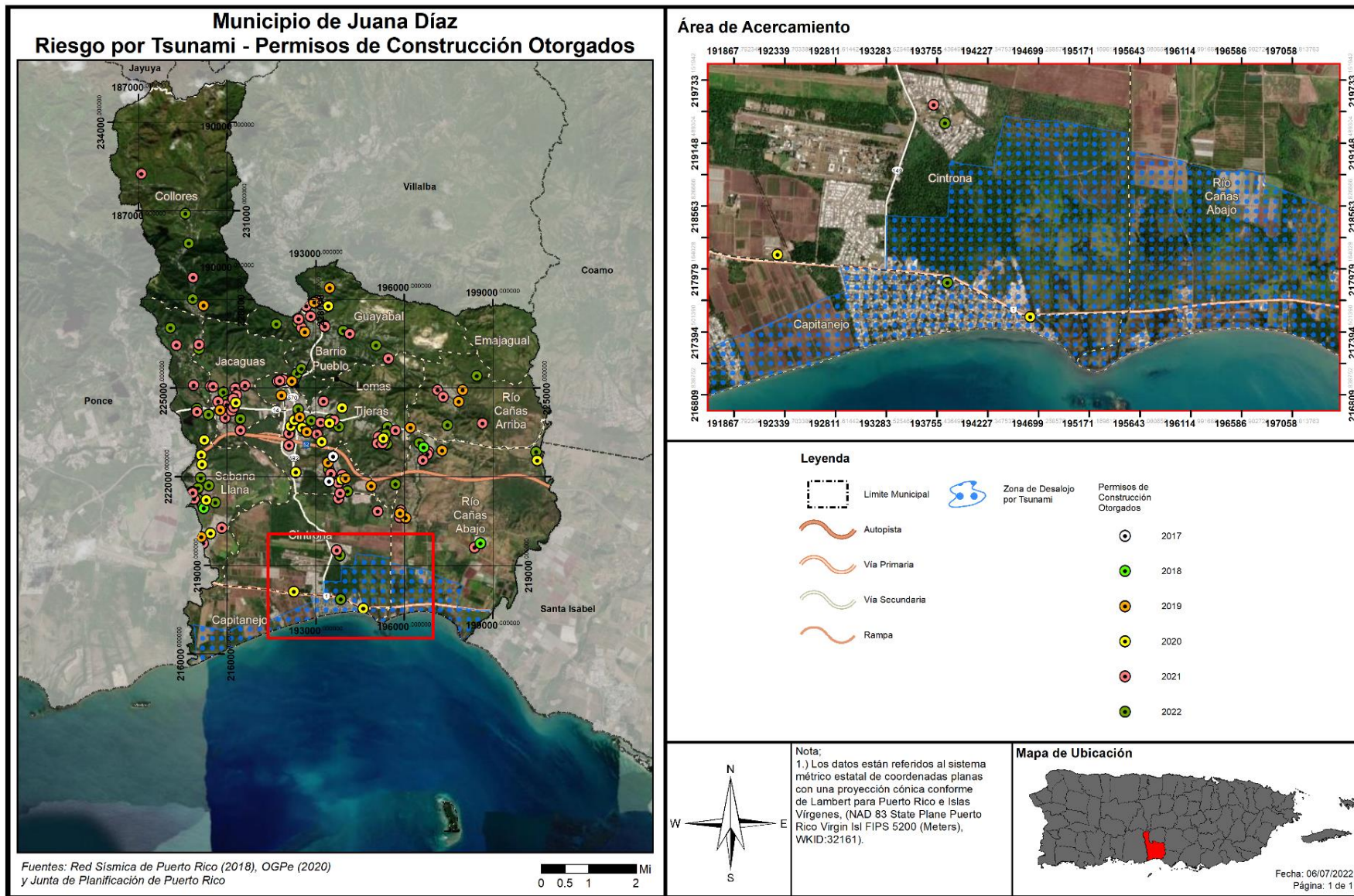
Tomando en cuenta, además, que en caso de un tsunami, el tiempo para reaccionar es muy corto, se hace vital para el Municipio de Juana Díaz la implantación de estrategias de mitigación encaminadas a reducir la vulnerabilidad social, ya que además de que se impactaría un área densamente poblada en los barrios Capitanejo y Cintrona, donde la población de personas mayores de 65 años, según la Encuesta de la Comunidad para el año 2020 es de 562 y 650 respectivamente, y cuya respuesta o desplazamiento usualmente es más lenta ante eventos de emergencia.

Por lo que se concluye un aumento significativo en la vulnerabilidad poblacional de las comunidades de Juana Díaz. Además, se debe tomar en cuenta la gran cantidad de población flotante que visita continuamente a Juana Díaz.

Se hace hincapié en que se trata de un peligro de interés para el municipio, y este análisis es cónsono con el nivel de prioridad asignado a este peligro como uno de interés moderado, por su poca prevalencia, pero alto potencial de afectación a la población, infraestructura y servicios.

Se debe observar con especial cuidado cualquier tipo de construcción aprobada cerca o en el borde de los límites identificados como la zona de desalojo por tsunami. Por tal motivo, el municipio velará porque sus instalaciones cumplan con los requisitos de construcción que contemplen medidas estructurales de mitigación ante este riesgo y mantendrá sus campañas educativas y de concientización para informar a su ciudadanía acerca de medidas de mitigación que pueden ser adoptadas tanto a nivel comunitario como individual. Este esfuerzo tendrá como norte reducir las pérdidas de vida y propiedad asociadas a este peligro, evitando así el que exista mayor vulnerabilidad ante este peligro.

Figura 55: Localización de desarrollos con relación al riesgo de tsunami



4.6.3.8 Marejada ciclónica

4.6.3.8.1 Estimado de pérdidas potenciales

La Tabla 66 muestra la elevación, en pies, de una inundación por marejada ciclónica respecto a la cantidad de estructuras que se encuentran vulnerables ante este peligro natural. De igual forma, la tabla provee información acerca de la categoría o magnitud del huracán que trae consigo el evento de marejada ciclónica. Por tal motivo, la tabla categoriza el evento de huracán a base de la escala *Saffir-Simpson*, la cual clasifica la magnitud del huracán dentro de cinco (5) categorías, siendo el evento atmosférico de categoría cinco (5) el de mayor magnitud y el evento de categoría uno (1) el de menor magnitud. Por ejemplo, en una inundación por marejada ciclónica de entre 3 a 4 pies de elevación, ocasionada por la ocurrencia de un huracán categoría cuatro (4), se estima que 353 estructuras podrían ser impactadas por este peligro natural.

Tabla 66: Cantidad de estructuras dentro de áreas de peligro por marejada ciclónica

Inundación por marejada	Categoría de huracán				
	Categoría 1	Categoría 2	Categoría 3	Categoría 4	Categoría 5
0 a 1 pie	69	374	315	257	220
1 a 2 pies	27	362	380	283	208
2 a 3 pies	2	56	446	335	268
3 a 4 pies	1	9	237	353	301
4 a 5 pies	0	1	38	408	359
5 a 8 pies	0	0	4	161	803
8 a 11 pies	0	0	0	1	14
11 a 14 pies	0	0	0	0	0
Más de 14 pies	0	0	0	0	0

Fuente: Junta de Planificación de Puerto Rico (2019)

Las marejadas ciclónicas sentidas tras el paso del huracán María (2017), trajeron consigo pérdida económica significativa, debido a que cesó todo tipo de actividad económica y pesquera en la costa, además de la pérdida de propiedad (hogares y negocios), al traer consigo tanta devastación.

No obstante, se clara que, actualmente no existen suficientes datos disponibles para estimar las pérdidas en dólares por daños a edificios debido a este peligro.

4.6.3.8.2 Vulnerabilidad de las instalaciones y activos críticos

Basado en el análisis de riesgos, las escuelas Juan Serapio Mangual y Luz E. Correa son instalaciones críticas que se encuentran en la zona susceptible al peligro de marejada ciclónica. El resto de los acervos municipales, incluyendo centros de gobierno y otras facilidades municipales, están ubicadas fuera del litoral del municipio.

Sin embargo, debido a la cantidad de estructuras que están construidas a través del litoral costero de Juana Díaz, el municipio ha adoptado planes de evacuación, emergencia y mitigación atemperados a las necesidades de estas comunidades.

Municipio de Juana Díaz - Plan de Mitigación contra Peligros Naturales

Los siguientes mapas muestran la zona que se estima sería impactada por marejada ciclónica con un evento de huracán categoría 1, 2 y 5 (donde puede apreciarse el posible impacto de las marejadas causadas por estos).

Figura 56: Localización de instalaciones críticas en el municipio - Huracán de Categoría 1

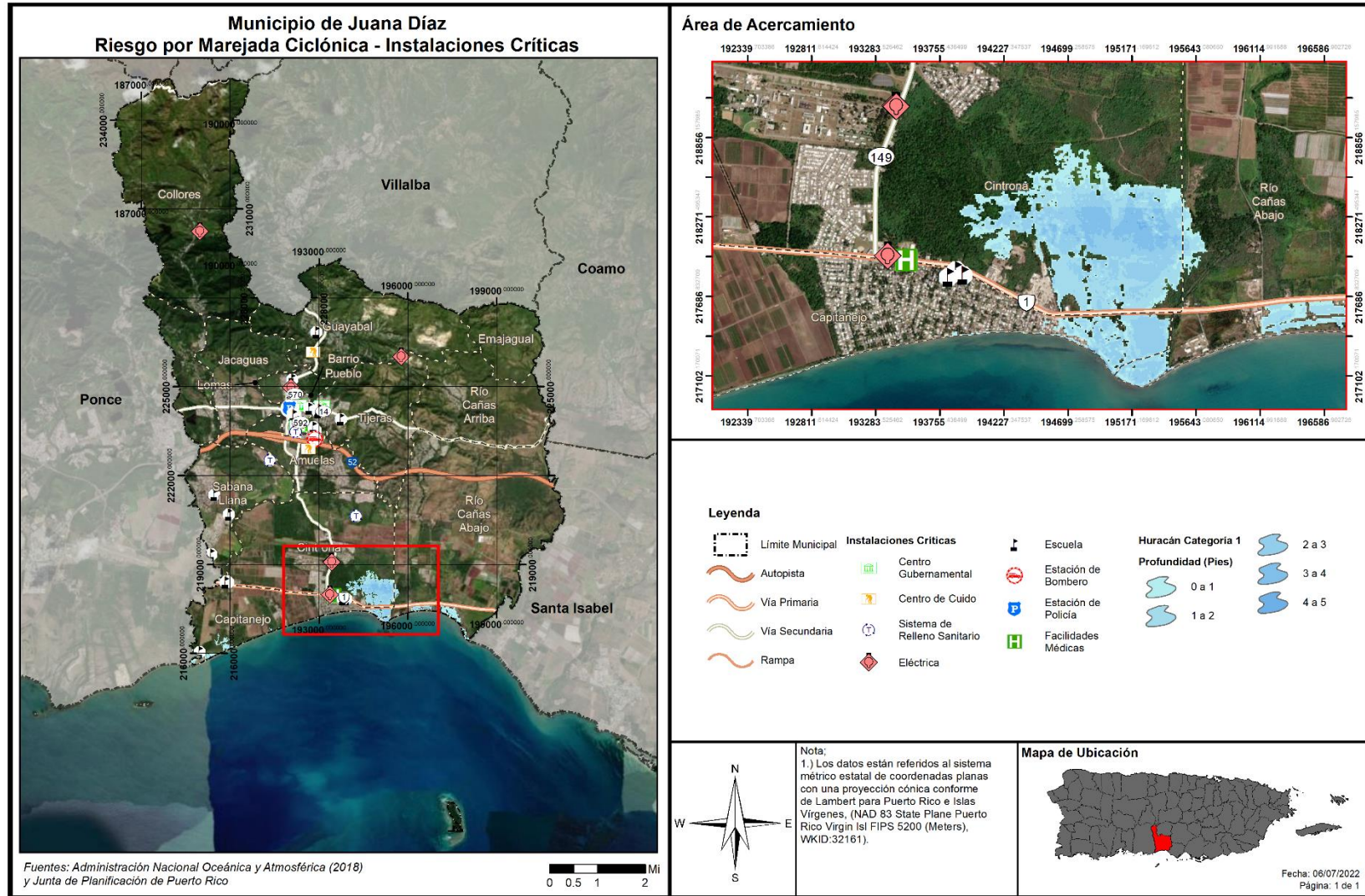


Figura 57: Localización de instalaciones críticas en el municipio - Huracán de Categoría 2

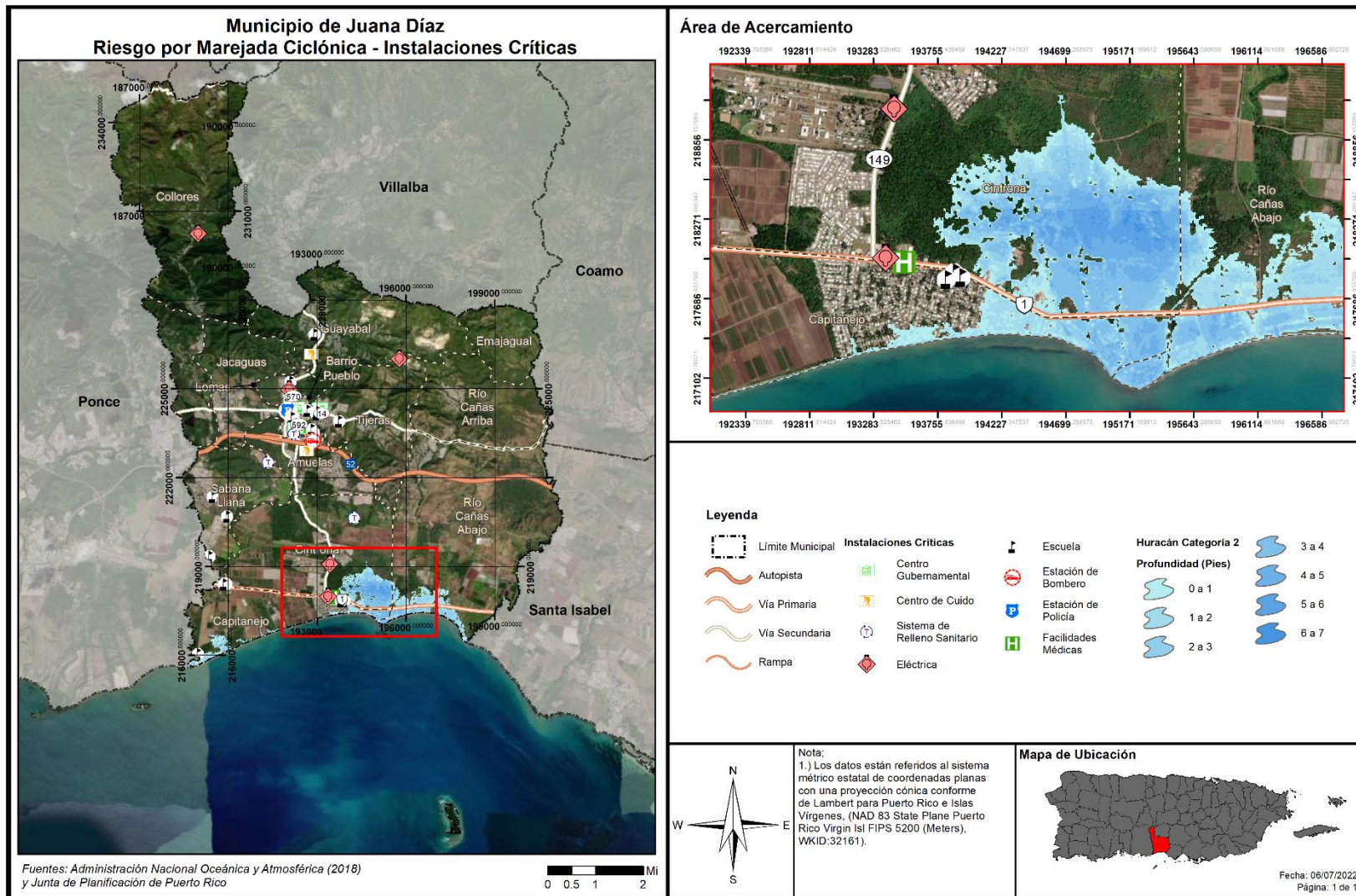
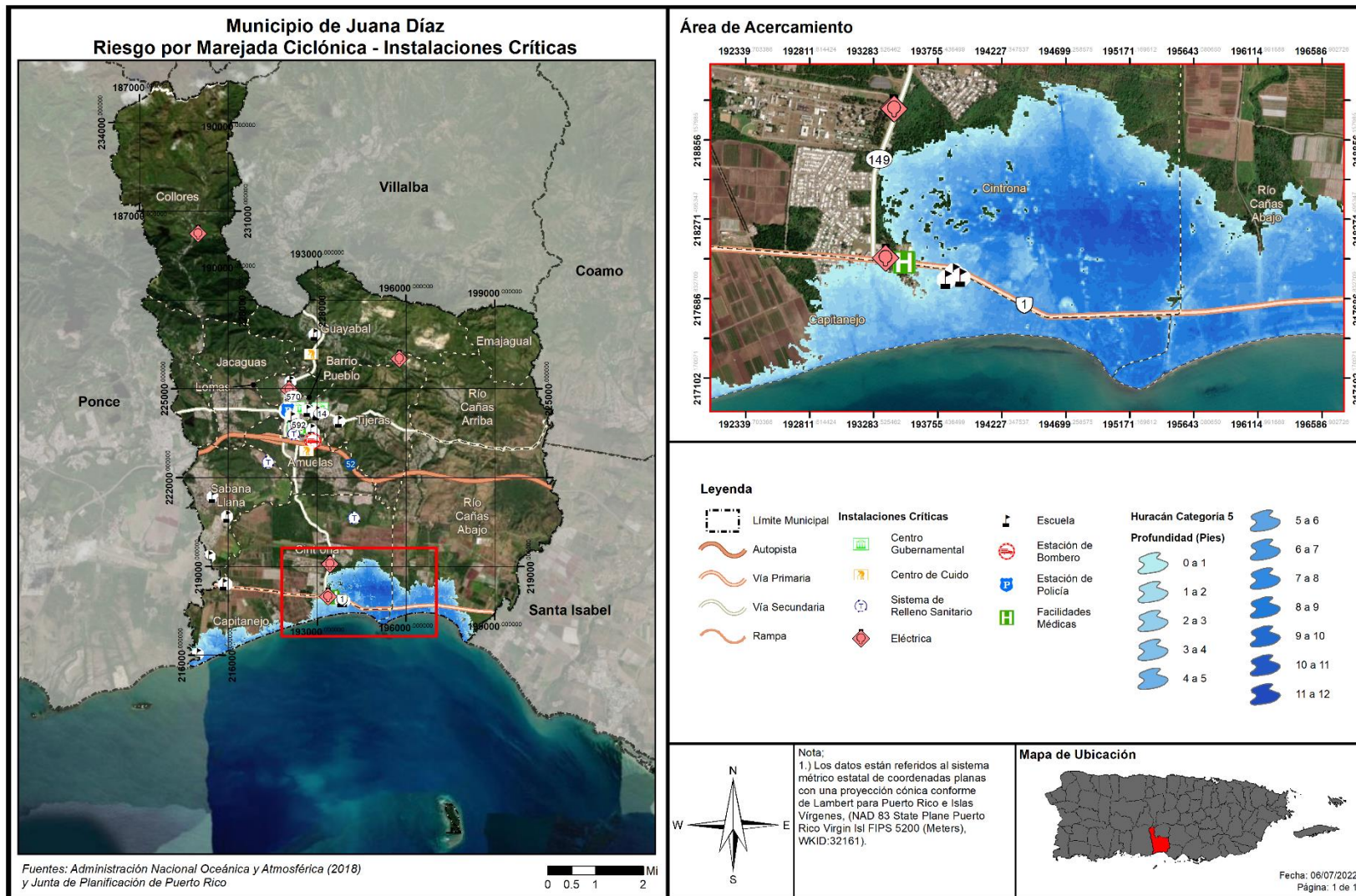


Figura 58: Localización de instalaciones críticas en el municipio - Huracán de Categoría 5



Municipio de Juana Díaz - Plan de Mitigación contra Peligros Naturales

Tabla 67: Riesgo a instalaciones y activos críticos a causa de marejada ciclónica (por categoría de huracán)

Nombre de la instalación	Tipo de instalación	Categoría de huracán (profundidad en pies)				
		Categoría 1	Categoría 2	Categoría 3	Categoría 4	Categoría 5
Magas Collores	Subestación Eléctrica	0	0	0	0	0
Salvador Busquets	Escuela	0	0	0	0	0
Institución de Envejecientes Nuevo Renace, Inc.	Centro de Cuido	0	0	0	0	0
Naranja	Subestación Eléctrica	0	0	0	0	0
Juanita Rivera	Escuela	0	0	0	0	0
Juana Díaz 4 Kv	Subestación Eléctrica	0	0	0	0	0
Ayuntamiento	Gobierno	0	0	0	0	0
Centro Cultural	Gobierno	0	0	0	0	0
Parque de Bombas	Estación de Bomberos	0	0	0	0	0
Felipe Colón Díaz	Escuela	0	0	0	0	0
Juana Díaz (Departamento de Policía Municipal)	Cuartel de la Policía	0	0	0	0	0
Rutherford B Hayes	Escuela	0	0	0	0	0
Manuel Fernández Juncos	Escuela	0	0	0	0	0
Centro San Cristóbal Juana Díaz	Instalaciones Médicas	0	0	0	0	0
Centro Gobierno Juana Díaz	Gobierno	0	0	0	0	0
Francisco Zenón Laporte	Escuela	0	0	0	0	0
Tribunal de Distrito	Gobierno	0	0	0	0	0
Luis Llorens Torres	Escuela	0	0	0	0	0
Carmen Belén Veiga	Escuela	0	0	0	0	0
Juana Díaz Centros De Depósito Comunitarios Permanentes	Sistema de Relleno Sanitario	0	0	0	0	0
Parque de Bombas - Juana Díaz	Estación de Bomberos	0	0	0	0	0
La Casa del Veterano	Hogar y Centro de Cuidado de Salud	0	0	0	0	0

Municipio de Juana Díaz - Plan de Mitigación contra Peligros Naturales

Nombre de la instalación	Tipo de instalación	Categoría de huracán (profundidad en pies)				
		Categoría 1	Categoría 2	Categoría 3	Categoría 4	Categoría 5
Juana Díaz-Operación Vertederos	Sistema de Relleno Sanitario	0	0	0	0	0
Dr. Pedro Albizu Campos	Escuela	0	0	0	0	0
Santiago Collazo Pérez	Escuela	0	0	0	0	0
Juana Díaz-Combo Proyectos De Infraestructura	Sistema de Relleno Sanitario	0	0	0	0	0
Capitanejo	Escuela	0	0	0	0	0
Fort Allen	Subestación Eléctrica	0	0	0	0	0
Portátil Fort Allen	Subestación Eléctrica	0	0	0	0	0
Su Tomas Carrión Maduro	Escuela	0	0	0	0	0
Consejo Salud De La Comunidad Playa De Ponce	Instalaciones Médicas	0	0	0	0	0
Pastillo 4 Kv	Subestación Eléctrica	0	0	0	0	0
Juan Serapio Mangual	Escuela	0	0	0	1	3
Luz E Correa	Escuela	0	0	1	2	4

Fuente: Junta de Planificación de Puerto Rico (2019)

Municipio de Juana Díaz - Plan de Mitigación contra Peligros Naturales

4.6.3.8.3 Vulnerabilidad social

Figura 59: Áreas de peligro por densidad poblacional – Huracán de Categoría 1

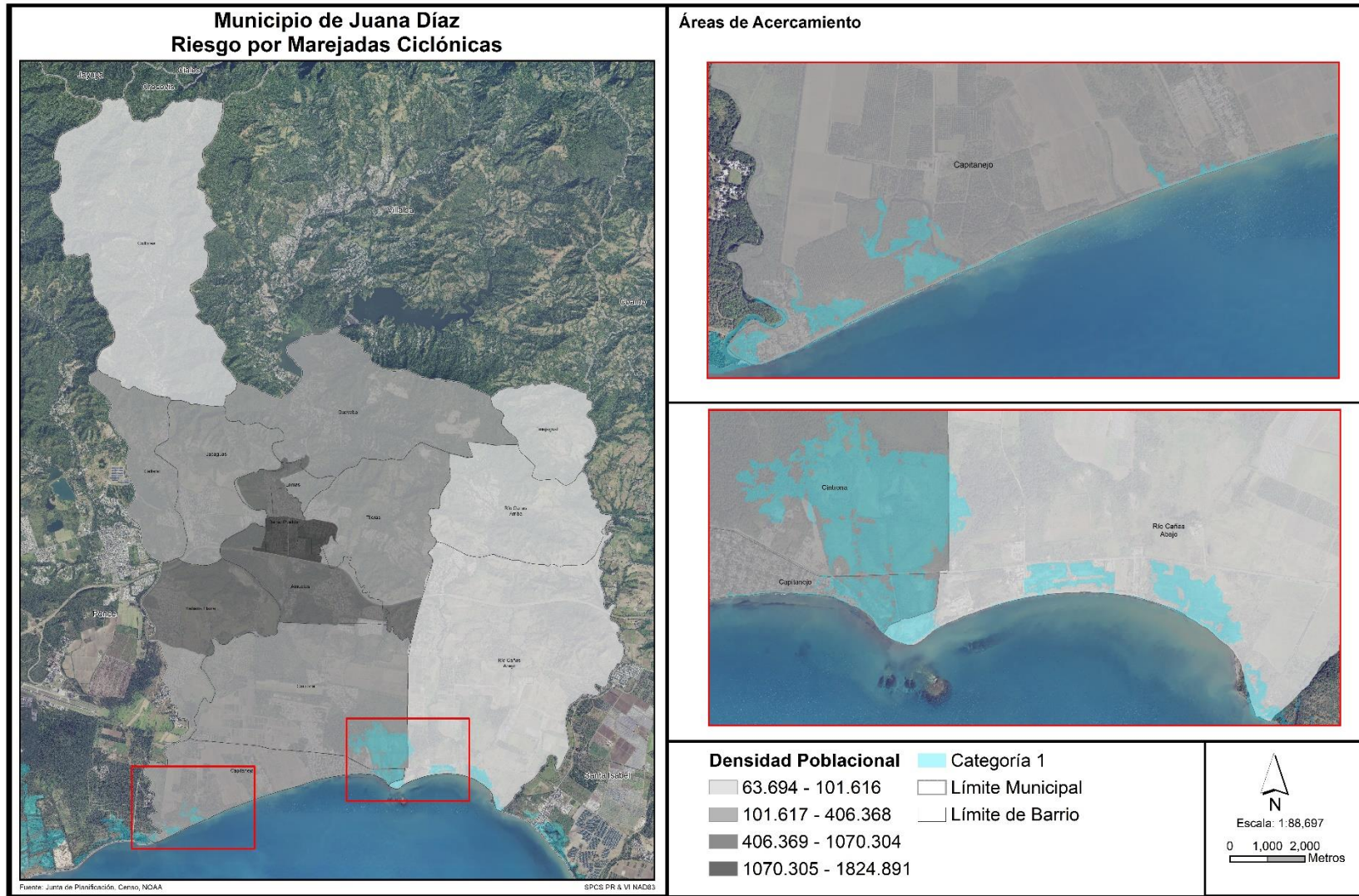
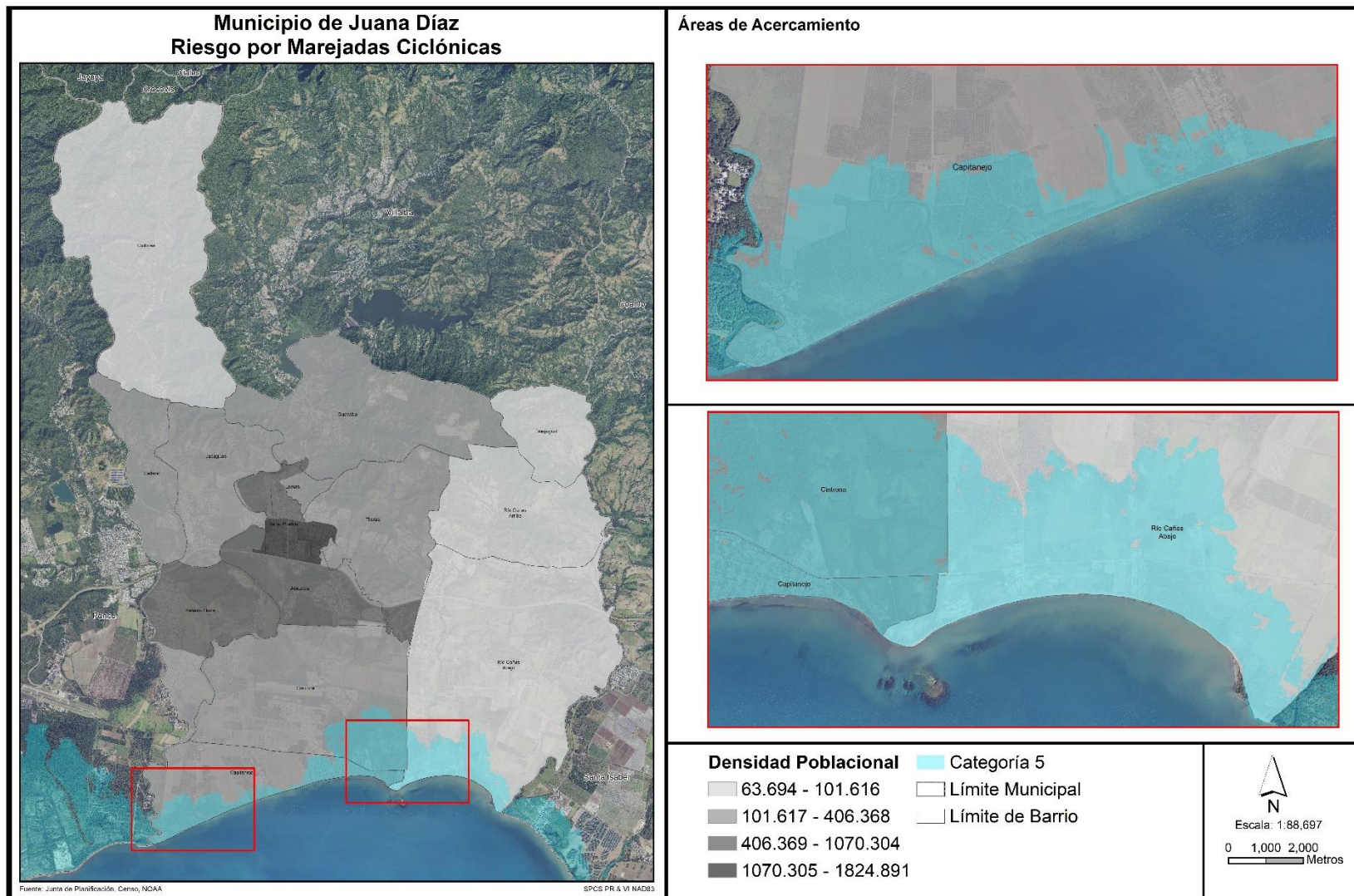


Figura 60: Áreas de peligro por densidad poblacional – Huracán de Categoría 5



La Figura 59 y la Figura 60 muestran hasta donde se estima pueden hacer daño las marejadas ciclónicas, y cuanto se estima es la densidad población en el área afectada. Por lo que, este dato se tomará en cuenta a la hora de determinar qué medidas de mitigación se llevarán a cabo al identificar áreas de riesgo y población afectada.

Similar al resto de los peligros costeros, las marejadas ciclónicas tienen el potencial de exponer a la población ubicada, mayormente, en la costa del Municipio de Juana Díaz, haciendo particular énfasis en los barrios Capitanejo, Cintrona y Río Cañas Abajo. Naturalmente, su impacto se intensifica ante un huracán categoría 5.

Debido a que los efectos de las marejadas ciclónicas varían según las características geográficas de la región, como lo son las barreras naturales que afectan el flujo de agua, el municipio adoptará medidas de mitigación atemperadas a las necesidades reales del municipio para reducir o eliminar el impacto de las marejadas ciclónicas sobre las comunidades que se encuentran en riesgo. Por ejemplo, implementar la restauración de dunas en las playas y la siembra de árboles nativos para mitigar el impacto de las marejadas ciclónicas. Igualmente, el municipio tomará en consideración los riesgos por aumento en el nivel del mar y erosión costera, los cuales tienen un efecto directo sobre la intensidad de las marejadas ciclónicas sobre tierra.

4.6.3.8.4 Vulnerabilidad de los recursos naturales

La entrada del mar a causa de una marejada ciclónica crea problemas por el incremento de agua salada en áreas de agua fresca y el incremento de la erosión costera en la región impactada. La infiltración de agua puede llegar hasta los acuíferos y contaminar los cuerpos de agua que suplen agua potable y agua de irrigación. De la misma forma, el depósito de sales en áreas de cultivo afecta la productividad y utilidad de la industria agrícola. Por último, el cambio de salinidad en sistemas de agua fresca cerca de la costa puede afectar las plantas y animales que viven en estos, que puede afectar el valor del paisaje, los ecosistemas y la biodiversidad.

4.6.3.8.5 Condiciones futuras

Generalmente, se puede predecir que un incremento en eventos atmosféricos a causa del cambio climático, combinado con los cambios de las costas y flujo de aguas a causa de la erosión y el aumento en el nivel del mar, puede llevar a que el peligro y el impacto de las marejadas ciclónicas incremente y se suscite con mayor frecuencia. El cambio en el perfil de la costa también puede llevar a que áreas que no están señaladas en este análisis comiencen a sentir los efectos del peligro a su vez.

La Figura 61 y la Figura 62 muestran la localización de los desarrollos autorizados por OGP e ocurriendo en el municipio en relación con las áreas de riesgo al peligro de marejada ciclónica en caso de un huracán de categoría 1 y categoría 5, respectivamente, para el periodo de 2017 a inicios de 2022.

Se puede observar que, existen dos (2) permisos aprobados durante este periodo que se vería afectados por los eventos de marejadas con un huracán categoría 5 en la delimitación de Capitanejo y Cintrona; uno solo con un huracán categoría 1.

La zona costanera del municipio ha recibido y continúa recibiendo un gran impacto con las marejadas ciclónicas, por lo que se debe evitar y se deberá planificar de manera conservadora su futuro desarrollo cerca del litoral. El desarrollo de la costa está debidamente reglamentado por el Reglamento de Planificación Núm. 13 de la Junta de Planificación y los mapas de inundaciones de FEMA. El reglamento regula el uso, tipo y localización de estructuras en estas zonas tomando en consideración el riesgo de esta zona.

Ya que existe una alta demanda para el desarrollo en las zonas que podrían ser afectadas por este tipo de fenómeno y si la zonificación lo permite, se espera que ocurra desarrollo en las zonas. Sin embargo, la construcción en las mismas estará debidamente documentada y deberá ser resistente a este evento basado a los requisitos del Reglamento 13.

Se debe observar con especial cuidado cualquier tipo de construcción aprobada cerca o en la costa de Juana Díaz. Es importante puntualizar que el municipio no tiene la facultad en ley para evaluar u otorgar permisos de construcción en este momento. Por tal motivo, el municipio continuará velando porque sus instalaciones cumplan con los requisitos de construcción que contemplen medidas estructurales de mitigación ante este riesgo y mantendrá sus campañas educativas y de concientización para informar a su ciudadanía acerca de medidas de mitigación que pueden ser adoptadas tanto a nivel comunitario como individual. Este esfuerzo tendrá como norte reducir las pérdidas de vida y propiedad asociadas a este peligro, evitando así el que exista mayor vulnerabilidad ante este peligro.

Tomando en cuenta, además, la vulnerabilidad social, ya que según mencionamos anteriormente, se impactaría un área densamente poblada en los barrios Capitanejo y Cintrona, donde la población de personas mayores de 65 años es de 562 y 650 respectivamente.

No obstante, al ser un peligro altamente regulado, se entiende que la vulnerabilidad social y de la infraestructura no ha aumentado con los permisos autorizados y/o construcción futura, toda vez que es atendida por y de interés para el municipio para evitar su impacto.

Figura 61: Localización de desarrollos con relación al riesgo de marejada ciclónica – Huracán de categoría 1

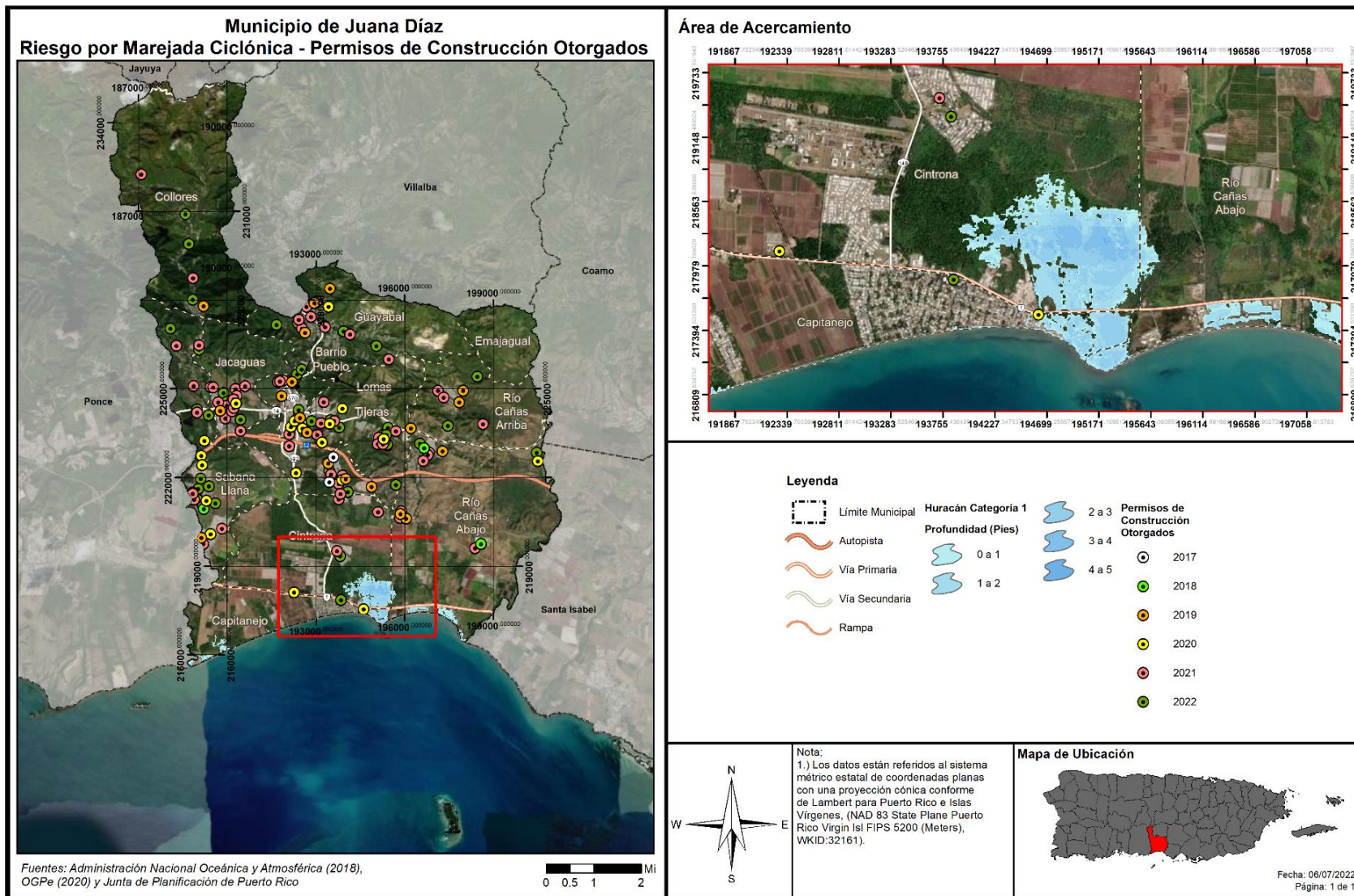
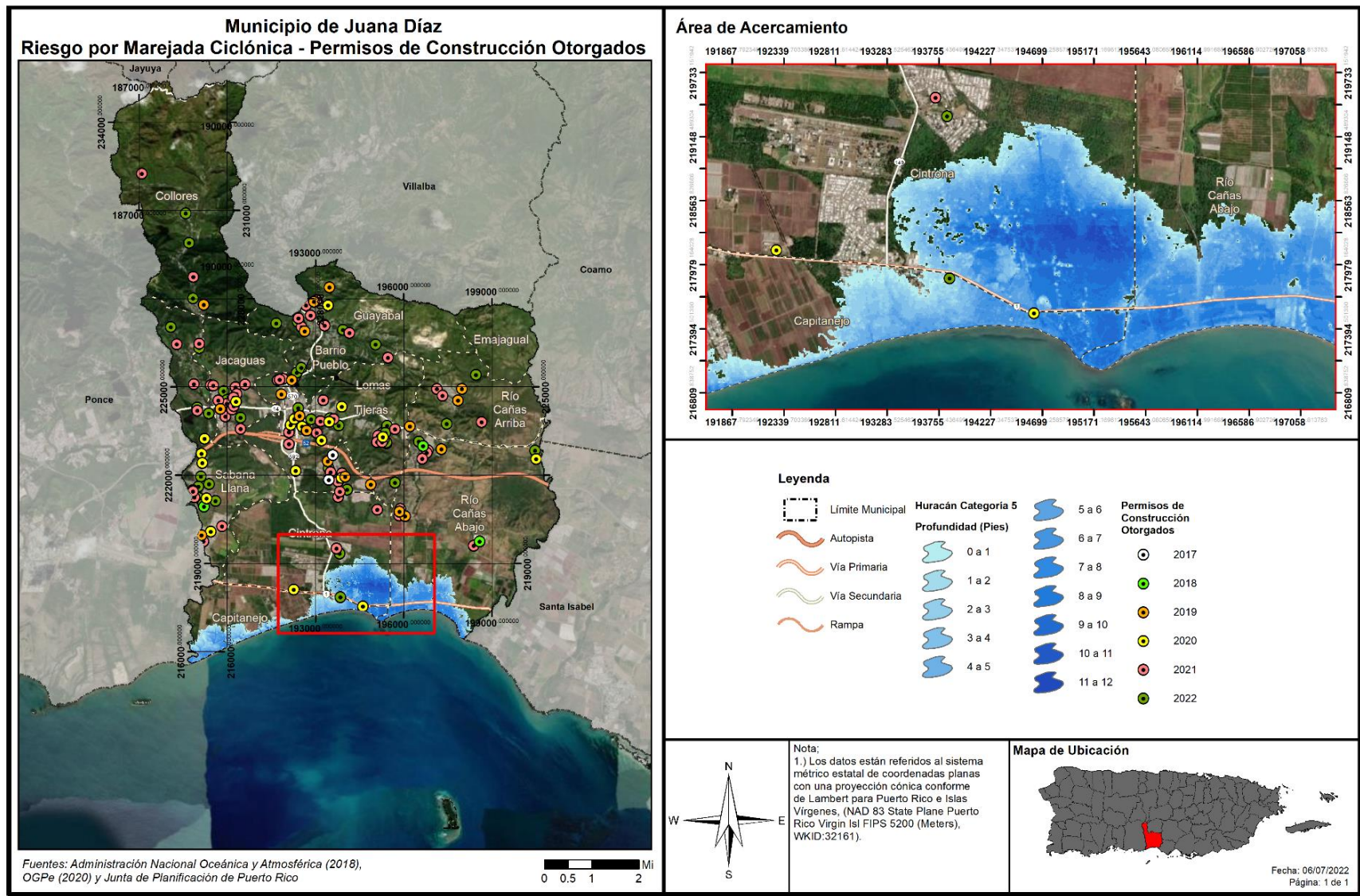


Figura 62: Localización de desarrollos con relación al riesgo de marejada ciclónica – Huracán de categoría 5



4.6.3.9 Erosión costera

4.6.3.9.1 Estimado de pérdidas potenciales

La Tabla 68 muestra la cantidad de estructuras que se estima estarán afectadas por el peligro de erosión a base de una proyección de treinta (30) y sesenta (60) años. Adviértase, que, debido a que se trata de proyecciones, los efectos de la erosión costera pueden ocurrir en menos tiempo o pueden causar mayores pérdidas que las estimadas. Por lo que, se estima que, un total de 19 estructuras se pudiesen ver afectadas por un evento de erosión costera a treinta (30) años, mientras que 42 estructuras pudieran verse afectadas por un evento de erosión costera a sesenta (60) años.

Es meritorio aclarar que, luego de eventos recientes de vientos fuertes, tales como el huracán María, y su impacto sobre el cambio climático, están incidiendo cada vez más sobre el impacto de la erosión en las costas de nuestra Isla y se vislumbra que continuará en acenso. No obstante, actualmente no existen suficientes datos disponibles para estimar las pérdidas en dólares por daños a edificios debido a este peligro.

Tabla 68: Cantidad de estructuras dentro de áreas de peligro por erosión

Periodo de predicción		
	30 años	60 años
Cantidad de estructuras	19	42

Fuente: Junta de Planificación de Puerto Rico (2019)

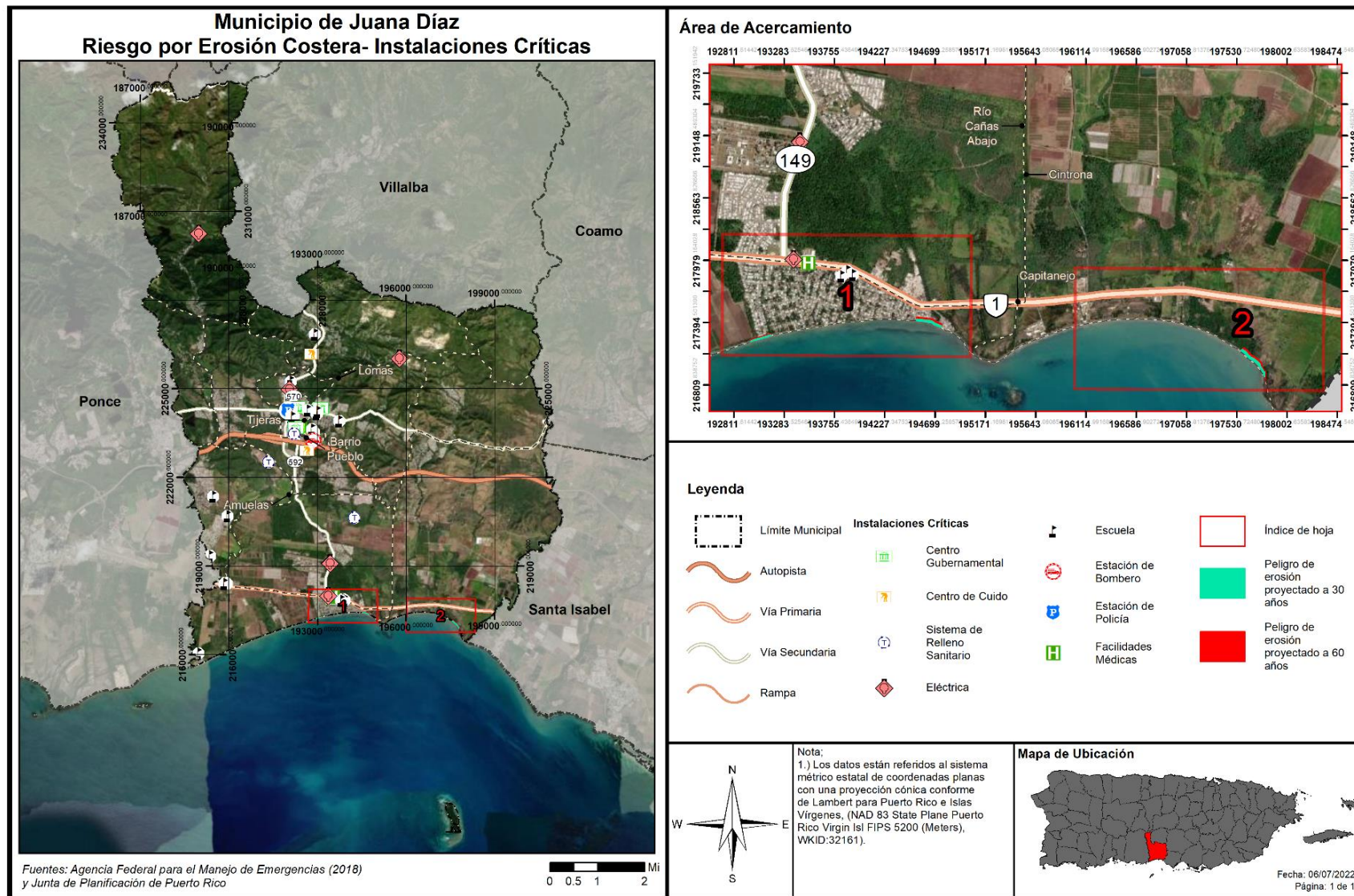
4.6.3.9.2 Vulnerabilidad de las instalaciones y activos críticos

Basado en el análisis de riesgo, no existen instalaciones críticas que se encuentren en la zona susceptible al peligro de erosión costera.

Los siguientes mapas ilustran las áreas susceptibles a erosión costera bajo los encasillados uno (1) al dos (2) para el Municipio de Juana Díaz. Refiérase al Apéndice B.6.7 para revisar los mapas en detalle a base de cada uno de los encasillados ilustrados en la figura.

Sin embargo, la tabla anterior solo incluye instalaciones seleccionadas conforme fueran provistas por el inventario de activos críticos municipales del inventario de la JP y no es una lista exhaustiva de toda la infraestructura de Juana Díaz que potencialmente, pudiese estar expuesta.

Figura 63: Localización de instalaciones críticas en el municipio – Erosión costera



Municipio de Juana Díaz - Plan de Mitigación contra Peligros Naturales

La Tabla 69 muestra que no se identificaron activos expuestos al peligro de erosión costera en el Municipio de Juana Díaz. Esto demuestra la proactividad del municipio al no urbanizar y/o ubicar sus instalaciones críticas cerca de la costa.

Tabla 69: Riesgo a instalaciones y activos críticos a causa de erosión costera

Nombre de instalación	Tipo de instalación	30 años	60 años
Magas Collores	Subestación Eléctrica	No	No
Salvador Busquets	Escuela	No	No
Institución de Envejecientes Nuevo Renace, Inc.	Centro de Cuido	No	No
Naranja	Subestación Eléctrica	No	No
Juanita Rivera	Escuela	No	No
Juana Díaz 4 Kv	Subestación Eléctrica	No	No
Ayuntamiento	Gobierno	No	No
Centro Cultural	Gobierno	No	No
Parque de Bombas	Estación de Bomberos	No	No
Felipe Colón Díaz	Escuela	No	No
Juana Díaz (Departamento de Policía Municipal)	Cuartel de la Policía	No	No
Rutherford B Hayes	Escuela	No	No
Manuel Fernández Juncos	Escuela	No	No
Centro San Cristóbal Juana Díaz	Instalaciones Médicas	No	No
Centro Gobierno Juana Díaz	Gobierno	No	No
Francisco Zenón Laporte	Escuela	No	No
Tribunal de Distrito	Gobierno	No	No
Luis Llorens Torres	Escuela	No	No
Carmen Belén Veiga	Escuela	No	No
Juana Díaz Centros De Depósito Comunitarios Permanentes	Sistema de Relleno Sanitario	No	No
Parque de Bombas - Juana Díaz	Estación de Bomberos	No	No
La Casa del Veterano	Hogar y Centro de Cuidado de Salud	No	No
Juana Díaz-Operación Vertederos	Sistema de Relleno Sanitario	No	No
Dr. Pedro Albizu Campos	Escuela	No	No
Santiago Collazo Pérez	Escuela	No	No
Juana Díaz-Combo Proyectos De Infraestructura	Sistema de Relleno Sanitario	No	No
Capitanejo	Escuela	No	No
Fort Allen	Subestación Eléctrica	No	No
Portátil Fort Allen	Subestación Eléctrica	No	No
Su Tomas Carrión Maduro	Escuela	No	No
Consejo Salud De La Comunidad Playa De Ponce	Instalaciones Médicas	No	No

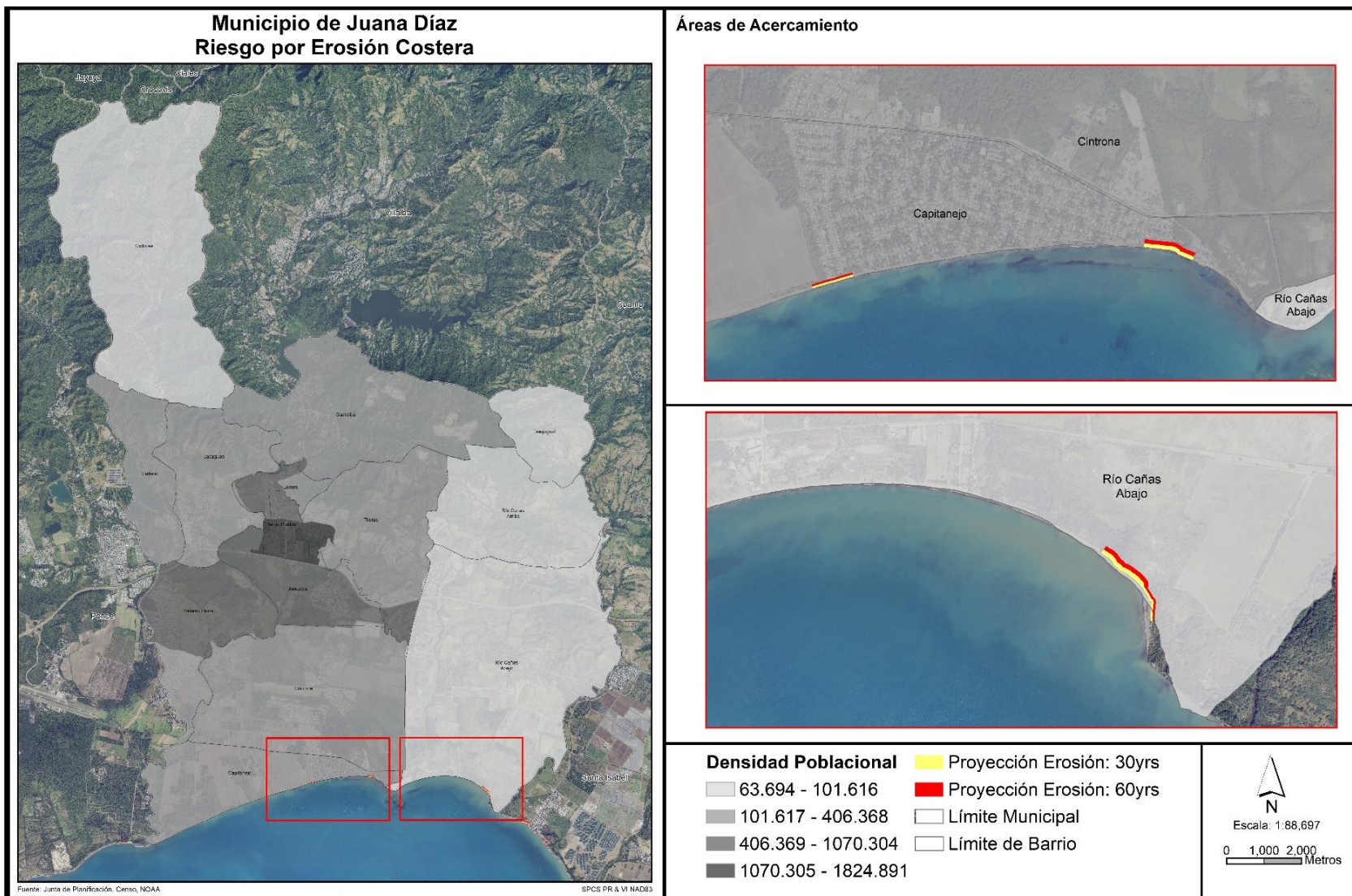
Municipio de Juana Díaz - Plan de Mitigación contra Peligros Naturales

Nombre de instalación	Tipo de instalación	30 años	60 años
Pastillo 4 Kv	Subestación Eléctrica	No	No
Juan Serapio Mangual	Escuela	No	No
Luz E Correa	Escuela	No	No

Fuente: Junta de Planificación de Puerto Rico (2019)

4.6.3.9.3 Vulnerabilidad social

Figura 64: Áreas de peligro por densidad poblacional – Erosión costera



La Figura 64 muestra el estimado de la densidad de personas en áreas susceptibles a erosión costera, en el caso de Juana Díaz, se ha identificado que la población que reside en la costa del barrio Río Cañas Abajo, colindante con el Municipio de Santa Isabel y la población que reside en sectores de la costa del barrio Capitanejo están más propensas a ser impactadas por la erosión. Este dato se tomará en cuenta a la hora de determinar medidas de mitigación.

La vulnerabilidad social se refiere a la población del municipio que se encuentra propensa al peligro de erosión. Como se mencionó en las secciones que preceden, las áreas que se verían impactadas por los efectos de la erosión son aquellos barrios que se encuentran en la costa y los cuales reciben los embates de las corrientes de agua, vientos fuertes, marejadas ciclónicas y las alzas en los niveles del mar, entre otros factores que exacerban la erosión.

4.6.3.9.4 Vulnerabilidad de los recursos naturales

La erosión costera trae consigo el detrimento de los recursos naturales al restarle extensión a las playas, el retroceso de las dunas y en ciertos casos de acantilados. Como norma general, la erosión se mide a base del volumen, intensidad o tiempo (año). El retroceso de la tierra a causa de la erosión puede ser ocasionada por diversos factores naturales o antropogénicos, los cuales varían en intensidad según la geografía de la región y la intensidad de los factores. En lo que respecta a los recursos naturales y los espacios abiertos, la erosión costera ocasiona efectos adversos sobre la formación del litoral costero, disminución de las playas y las barreras naturales. Así pues, el incremento progresivo y acelerado de la erosión afecta adversamente los ecosistemas marinos y terrestres, incrementando la emigración de la fauna de la región.

Como dato a resaltar, eventos atmosféricos y de peligro significativo, pueden incidir sobre la acreción de la erosión costera, tales como eventos de huracán y/o vientos fuertes, donde entran en juego y se intensifican otros peligros naturales. Así se evidenció luego del paso del huracán María en el 2017, donde la costa presentó 50% de acreción y 50% de erosión. Identificándose en el estudio que la mayor pérdida de ancho de playa en Playa Bizarreta al lado desembocadura del Río Descalabrado y el centro de la playa. También se identificó erosión en el barrio Capitanejo cerca de la desembocadura del Río Jacaguas. (véase sección 4.5.9.1).

4.6.3.9.5 Condiciones futuras

Los cambios a causa de los peligros ocasionados por el aumento en el nivel del mar, el cambio climático, la construcción de desarrollos de manera indiscriminada, el incremento de eventos de vientos fuertes, inundaciones y marejadas ciclónicas continuarán exacerbando las condiciones que propician la erosión del municipio. Es menester señalar que este análisis utiliza datos de proyecciones a treinta (30) y sesenta (60) años, no obstante, estas proyecciones son estimados y que los efectos de la erosión pueden incrementarse dependiendo de cambios inesperados en los peligros antes indicados.

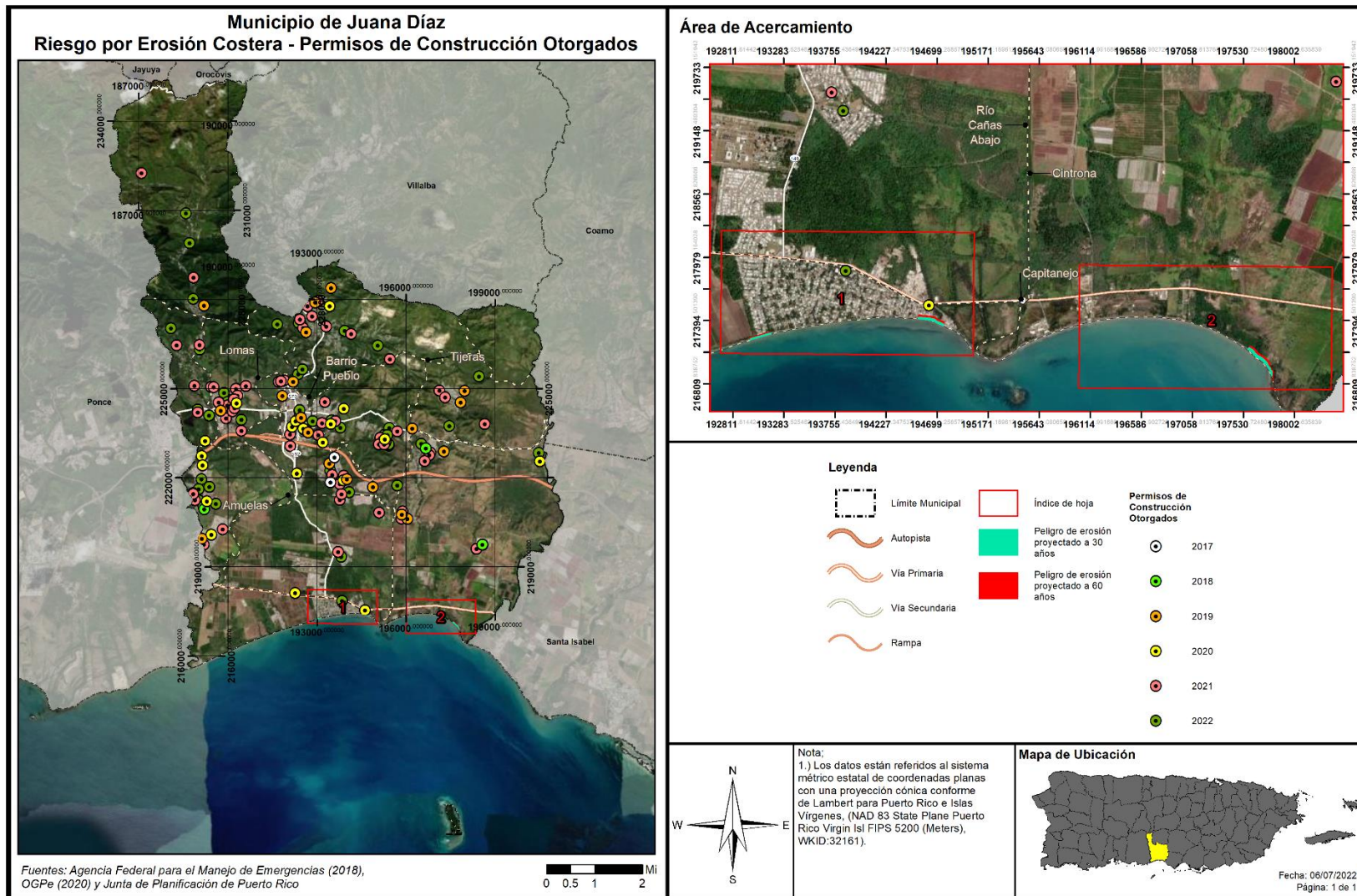
La Figura 65 muestra la localización de los desarrollos autorizados por OGPe ocurriendo en el municipio en relación con las áreas de riesgo al peligro de erosión costera y/o ubicados en la zona de desalojo por tsunami, para el periodo de 2017 a inicios de 2022.

Municipio de Juana Díaz - Plan de Mitigación contra Peligros Naturales

Es meritorio aclarar que, no se identifica ningún proyecto aprobado que pudiese verse afectado por este peligro. Esto es cónsono a la no susceptibilidad o vulnerabilidad de los acervos municipales en el municipio y su baja priorización.

Esto quiere decir que, el municipio ha sido proactivo en evitar autorizar permisos en zonas de riesgo, disminuyendo así la vulnerabilidad de su población e infraestructura.

Figura 65: Localización de desarrollos con relación al riesgo de erosión costera



4.6.3.10 *Incendio forestal*

El potencial de los incendios forestales y su posterior desarrollo (crecimiento) y magnitud, está determinada por tres (3) factores principales, a saber: (1) la topografía de la zona; (2) la presencia de combustible; y (3) el clima. Ello es así, toda vez que la topografía de un área afecta la circulación de aire sobre la superficie del suelo. Es decir, el movimiento de aire sobre el terreno tiende a dirigir el curso de un incendio. Asimismo, la pendiente y la forma del terreno pueden cambiar la velocidad a la que viajan los incendios forestales.

Los entornos naturales, como ríos, lagos, zonas rocosas y áreas previamente quemadas pueden obstaculizar el movimiento de los incendios forestales. El tipo y la cantidad de combustible, así como sus cualidades de quema y nivel de humedad, afectan el potencial del fuego y su comportamiento. Estas variables juegan un rol crucial sobre la magnitud de determinado evento de incendio forestal. Igualmente, las pérdidas potenciales incrementan conforme a los factores de la densidad poblacional, cantidad de estructuras y ecosistemas localizados en el área afectada por un incendio.

4.6.3.10.1 *Estimado de pérdidas potenciales*

Los incendios forestales son provocados tanto por factores naturales, como de especies como lo son la flora e intencionales, los cuales tienen su origen por la utilización deliberada del fuego por parte del hombre. Estas variables juegan un rol crucial sobre la magnitud de determinado evento de incendio forestal. Igualmente, las pérdidas potenciales incrementan conforme a los factores de la densidad poblacional, cantidad de estructuras y ecosistemas localizados en el área afectada por un incendio. La extensión (es decir, la magnitud o gravedad) de los incendios forestales depende del clima y de la actividad humana.

No obstante, es meritorio aclarar que, actualmente no existen suficientes datos disponibles para estimar las pérdidas en dólares por daños a edificios debido a este peligro. Igualmente, al momento de la actualización de este Plan, el municipio no contaba con un estimado de daños a estos efectos. El municipio será proactivo y se incorporará en la próxima actualización del Plan, de existir.

4.6.3.10.2 *Vulnerabilidad de las instalaciones y activos críticos*

Los incendios forestales ocurren regularmente durante periodos de sequía y especialmente en la región sur de Puerto Rico. Debido a los efectos adversos que traen consigo eventos de esta naturaleza, los incendios producen un impacto social y económico causado principalmente por los daños o pérdidas estructurales o de propiedad relacionadas al evento de incendio. Igualmente, si el área afectada fungía como área de empleo o industria de determinada población, la mayoría de estas personas podrían quedar desempleadas. Del mismo modo, las primas de seguros aumentan por la alta demanda en la compra de seguros para prevenir las pérdidas económicas relacionadas al impacto de este peligro. Todo esto, incide negativamente sobre la economía de la región, la fauna, la flora y ocasiona un detrimento social.

Se advierte que, en los pasados 8-10 años, no se han registrado siniestros mayores, sino eventos de fuegos de pastizales que son causados por individuos en diferentes circunstancias. (Municipio de Juana Díaz - ECOSTAHLIA, 2020) Estos eventos no han presentado pérdidas significativas ni afectados acervos municipales.

4.6.3.10.3 Vulnerabilidad social

Además de las consecuencias ambientales, los incendios, tienen una importante y negativa repercusión social. El trabajo de extinción de incendios forestales es una actividad de riesgo que todos los años es causa de accidentes mortales. El riesgo del personal que interviene en la extinción es generalmente alto, como consecuencia de las condiciones extremas en que se desarrolla el trabajo, pero las víctimas de los incendios no sólo se encuentran entre el personal de lucha contra incendios, también afectan a personas ajenas a la extinción pero que quedan atrapadas por el fuego.

Asimismo, El CDC advierte que, el humo de los incendios forestales puede causarle daño de muchas maneras. El humo puede lastimar los ojos, irritar el aparato respiratorio y agravar las enfermedades cardiacas y pulmonares crónicas, y puede, especialmente afectar a los grupos de alto riesgo. Estos afectan la salud y hacen más vulnerables a la población de contraer enfermedades.

Es meritorio aclarar que, estos eventos registrados se retrotraen a incendios forestales, con menor potencial de afectar a la población, de contenerse, y cuya respuesta sea inmediata y efectiva, de modo que no tenga el potencial de afectar la vida y salud humana.

La pérdida de viviendas y explotaciones agrícolas, ganaderas o de cualquier otra índole, el trastorno psíquico y emocional que se ocasiona a los habitantes de las poblaciones incendiadas son otros de los efectos adversos de los incendios forestales.

4.6.3.10.4 Vulnerabilidad de los recursos naturales

Los incendios forestales pueden ocasionar efectos positivos y negativos en el medio ambiente. Entre los efectos positivos se encuentran la reducción de los pastos, maleza y árboles que pueden servir en el futuro como combustible para la ocurrencia de incendios de mayor escala. Por otro lado, los incendios ocasionan graves daños ambientales por la destrucción sobre las cubiertas vegetales, la destrucción y emigración de la fauna, la pérdida de suelo fértil y el incremento de la erosión. Así pues, los fuegos tienen un sin número de efectos negativos sobre los ecosistemas forestales, hasta en casos extremos la desaparición completa de ecosistemas.

Igualmente, los fuegos ocasionan la pérdida de vida humana, daños a los cultivos y a las estructuras ubicadas en las zonas afectadas. El efecto sobre la fauna es la muerte de los animales que no pueden escapar del fuego, la migración de los animales y la pérdida de especies en peligro de extinción debido a los daños sufridos por su ecosistema.

Por otra parte, como resultado de la ocurrencia de un fuego o incendio, se alteran las estructuras de los suelos e incrementan los riesgos de degradación, toda vez que el suelo se torna más propenso a la erosión. A esos efectos, se origina una pérdida considerable de materia orgánica de los suelos ocasionado, principalmente, por la combustión. Consecuentemente, se producen superficies hidrofóbicas como resultado de la formación de sustancias orgánicas que repelen el agua y la modificación de minerales amorfos, procesos que incrementan la erosión de tierras. Las pérdidas de suelos y materia orgánica producen el empobrecimiento en nutrientes y, por ende, la pérdida de fertilidad de los suelos. Estos aumentan la contaminación aérea y gases invernadero afectando biodiversidad y salud. Además,

producirá grandes pérdidas de recursos forestales y de fauna silvestre, así como de plantaciones, cultivos agrícolas y otros efectos económicos negativos en el municipio.

El proceso de combustión de la materia orgánica, durante un evento de incendio, produce un aumento en las emisiones de bióxido de carbono en la atmósfera al desprenderse Bióxido de Carbono (CO₂), metano (CH₄) y partículas sólidas. Estas emisiones ocasionan la contaminación ambiental, contribuyendo al efecto de invernadero y el cambio climático.

4.6.3.10.5 Condiciones futuras

A medida que se presenten condiciones naturales propicias para la ocurrencia de incendios, tales como altos índices de sequía prolongada, efectos de invernadero o cambio climático, surgirá un incremento en el número de incendios de esta naturaleza. Igualmente, la ausencia de programas de limpieza de los combustibles naturales, tales como madera muerta y hojas secas, puede incrementar la severidad de los fuegos al estimular los incendios de copa.

Igualmente, el desconocimiento de la población sobre la peligrosidad de los incendios intencionales abre paso al incremento de este tipo de evento. Por ejemplo: (1) las quemas agrícolas que deterioran el suelo; (2) la quema para obtener pastos; (3) incendios ocasionados por una persona sin motivo o interés; (4) el uso de fuego para ahuyentar animales, entre otros.

Es imprescindible atender el problema desde el punto de la planificación contra incendios, mediante el desarrollo de mapas digitales, los cuales deben incluir las características del área de estudio y un simulador del comportamiento del incendio. En el futuro se persigue ejecutar programas de simulación de incendios a nivel municipal y poder contar con la información cuando fuese necesario.

A nivel de funcionalidad, estas herramientas pueden ser útiles en el esfuerzo de prevenir los incendios, toda vez que permiten planificar, a priori, como debe ser mitigado el fuego mediante la simulación de la propagación y la intensidad de un evento de incendio. A su vez, esta herramienta permite desarrollar una colaboración multi agencial más eficiente mediante el desarrollo de un Plan más efectivo para prevenir o reducir el riesgo de incendios forestales en determinada región del municipio.

Por tal motivo, la ayuda de estos sistemas de información permitirá alertar a las personas más fácilmente y en caso de ser necesario, lograr un Plan de desalojo eficaz. Igualmente, ayudaría a la determinación de sistemas vigilancia ante las condiciones de seguridad en el perímetro por zonas de incendio, controlar las zonas de accesos y facilitar la llegada de los medios disponibles para mitigar el incendio conforme a el protocolo para la extinción del incendio, entre otros beneficios.

Pese a que los eventos de incendios forestales no se pueden predecir, es importante que el municipio oriente a sus comunidades en cómo responder a emergencias de esta índole, de modo que el potencial impacto de este peligro a la población sea menor y sus comunidades no se vean vulnerables a sufrir sus efectos adversos, bien sea de salud, pérdida de vida o propiedad. De igual manera, se aclara que, en términos generales, las tendencias poblacionales proyectan una merma en la población, minimizando el potencial impacto o vulnerabilidad ante este peligro.

No obstante, potencialmente, con la exacerbación del cambio climático, calor extremo, olas de calor y aumentos en las temperaturas, se anticipa un incremento en los fuegos e incendios forestales esporádicos. A medida que continúen ocurriendo tales incendios, estos afectan la salud y hacen más vulnerables a la población de contraer enfermedades a corto y largo plazo.

Similarmente, según se documentara en la sección 4.5.10 de este Plan, por su localización geográfica en la zona sur, el Municipio de Juana Díaz presenta la característica de incendios forestales y/o matorrales causados por los seres humanos. Estos eventos son comunes en la zona, y al evaluar su realidad histórica, hemos visto que se repiten año tras año a lo largo de las décadas. Por lo que, debido al historial de incendios, el municipio entiende que la probabilidad del riesgo a la ocurrencia de este peligro en los próximos 5 años es de carácter moderado.

Es decir, no se prevé que se afecte infraestructura crítica, acervos municipales y/o población ante este tipo de eventos y no se contempla un alza en su vulnerabilidad. Esto es cónsono con la priorización baja asignada por el municipio a este peligro.

4.6.3.11 Proyectos de Recuperación por desastres naturales Irma/María/Fiona de la ACT

La Autoridad de Carreteras y Transportación (Autoridad o ACT), como entidad gubernamental de primera respuesta a cargo de la reconstrucción de las vías de rodaje de Puerto Rico, tiene grandes retos en mejorar las carreteras estatales y liderar los esfuerzos de reconstrucción luego de los embates de los diferentes eventos atmosféricos ocurridos en la Isla durante los años 2017 al 2021. Sobre 1,400 colapsos parciales o totales de carreteras -incluyendo puentes- ocurrieron durante septiembre de 2017 debido a los Huracanes Irma y María; además, de sobre 1,200 intersecciones semaforizadas que se afectaron. A esto le sumamos más de 150 incidentes causados por las marejadas del año 2018, temblores y terremotos del año 2020, lluvias extraordinarias que causan deslizamientos todos los años y la situación ocurrida por la pandemia. De igual forma, múltiples puentes dentro del Sistema Nacional de Inventario de Puentes (NBIS, por sus siglas en inglés), están clasificados como críticos por lo que urge atenderlos mediante reparaciones y reemplazos para eliminar riesgos que incidan en la seguridad de los usuarios.

En el Municipio de Juana Díaz se identifican trabajos de rotulación en las carreteras municipales debido a los daños ocurridos luego de los huracanes Irma y María⁷⁶. Además, a causa de los daños provocados tras el paso del huracán Fiona, se contemplan proyectos propuestos y pendientes de aprobación en las carreteras:

- PR-513-km.-1.1
- PR-52-km.-91.10
- PR-535-km.-6
- PR-52-km.-92.1

Los siguientes tramos fueron evaluados por la FHWA, y se determinaron elegibles bajo los daños ocasionados por el huracán Fiona:

- PR-14-km.12.9
- PR-535-km.-6.3

⁷⁶ Datos provistos por la ACT al 26 de enero de 2023. Véase Apéndice B.6.4.

4.6.4 Mecanismos de Planificación para la Mitigación

Los más recientes eventos atmosféricos que han azotado a Puerto Rico, específicamente los huracanes Irma y María, ocurridos en el mes de septiembre de 2017, así como las marejadas del mes de marzo de 2018, y eventos recientes de movimiento sísmico y sequías, ocasionaron gran devastación a nivel Isla. Utilizando sus facultades de velar por el desarrollo integral de la Isla, la JP desarrolló nuevos mecanismos de planificación para aminorar los efectos de desastres naturales. El municipio aplicará a su proceso de planificación estos nuevos mecanismos y otros existentes, según sea necesario.

4.6.4.1 *Reglamento Conjunto - Distrito de Calificación Riesgos de Espacios Abiertos*

La JP incorpora en el Reglamento Conjunto para la Evaluación y Expedición de Permisos Relacionados al Desarrollo, Uso de Terrenos y Operación de Negocios (Reglamento Conjunto 2020), el distrito de calificación Riesgo para Espacios Abiertos (en adelante, R-EA).

La Regla 6.1.30, sección 6.1.30.1, del Reglamento Conjunto de 2020, establece que el propósito de este distrito de calificación es identificar terrenos a declarar espacios abiertos, según la reglamentación federal 44 C.F.R. § 80, o algún otro programa federal toda vez que existe en ellos una condición de riesgo como consecuencia de un evento natural, específicamente deslizamientos de terreno o inundaciones severas. Igualmente, se persigue preservar la condición de espacio abierto establecida a perpetuidad por la reglamentación federal y con la cual el gobierno o la comunidad deben cumplir con el ánimo de proteger la salud, vida y propiedad. Por medio de esta clasificación, se aspira a reducir la inversión de fondos públicos y federales en mitigación, y los esfuerzos de rescate, reconstrucción, entre otros.

Se califican R-EA aquellas áreas donde han ocurrido eventos por deslizamientos o inundaciones y que han sido adquiridos mediante programas de subvención federal tales como el de Espacios Abiertos de FEMA. La designación de esta calificación sirve también para identificar cualquier terreno adquirido, a raíz de los huracanes Irma y María o un evento futuro. Cuando se adquiere una propiedad para designarla como espacio abierto, la JP, al recibir esta información, trabajará en conjunto con el municipio para cambiar la calificación de ese terreno de manera que no se construyan nuevas estructuras, exceptuando lo que quedará establecido en el distrito de calificación R-EA.

El financiamiento para el programa de Espacios Abiertos de FEMA, proviene del programa de Asistencia para la Mitigación de Riesgos (HMA, por sus siglas en inglés). La participación en el programa es totalmente voluntaria y a los dueños de las propiedades se les paga el valor justo de mercado. Asimismo, pueden beneficiarse de éste los dueños de viviendas individuales o de negocios. Es importante mencionar que FEMA cuenta con dos (2) tipos de adquisiciones, a saber: la (1) adquisición de la propiedad y demolición de la estructura y (2) adquisición de la propiedad y relocalización de la estructura. La primera opción. Que incluye demolición, consiente a que la comunidad adquiera la estructura y el terreno, sin embargo, la segunda opción, que equivale la relocalización de la estructura, permite que la comunidad compre solamente el terreno y asista al dueño de la propiedad con la relocalización de la estructura a un área fuera de la zona de inundación.

A la agencia o dependencia municipal que adquiera la titularidad del espacio abierto, o quien pase a ser el administrador de ese espacio, le corresponde realizar inspecciones periódicas para confirmar que el lote siga cumpliendo con los requisitos estipulados y no sea ocupado o invadido por un tercero. De no

cumplir con los mencionados parámetros, el encargado se expone a devolver el dinero que se invirtió bajo el programa de FEMA. De igual forma, cuando una propiedad se adquiere y se nombra espacio abierto, nacen consigo restricciones preestablecidas, siendo una de ellas que la propiedad se mantenga como tal a perpetuidad. Bajo el Distrito de Calificación de Espacios Abiertos de la JP, los usos permitidos han de ser compatibles con la condición de riesgo que existe en el lugar y deben estar en armonía con las disposiciones de la reglamentación federal. Los usos son, pero sin limitarse a: (1) parques para actividades recreativas al aire libre; (2) manejo de humedales; (3) reservas naturales; (4) cultivo y estacionamientos al aire libre no pavimentados, entre otros. (JP, 2020)

Varios municipios y el Departamento de la Vivienda de Puerto Rico han adquirido propiedades y relocalizado familias que han sufrido pérdidas a causa de los peligros de deslizamiento o inundación a través del programa de Espacios Abiertos de FEMA. A raíz de desastres naturales como los huracanes Hugo, Georges y otros, en Puerto Rico hay actualmente más de 1,500 propiedades adquiridas bajo el referido programa o programas similares. Se espera que esta cifra incremente como consecuencia de los huracanes Irma y María, ocurridos en septiembre de 2017. Cualquier plan de reconstruir en áreas vulnerables debe reevaluarse con detenimiento y discernimiento, considerando los riesgos que representan estas áreas susceptibles a peligros naturales. Por lo que, una de las medidas más asertivas para evitar la recurrencia de daños a causa de un evento natural en determinado lugar, es la conservación de estas áreas a espacios abiertos a través de los programas de subvención disponibles. De esta forma, se mitigan los peligros naturales y se reducen las pérdidas de vida y propiedad, se evitan las pérdidas repetitivas y se minimizan los daños ante eventos futuros.

4.6.4.2 Reglamento Conjunto - Distrito Sobrepuesto Zona de Riesgo

El Reglamento Conjunto de 2020, reglamenta, entre otros, los procesos para la protección de áreas susceptibles a riesgos por inundaciones o deslizamientos. La Regla 7.3.5, sección 7.3.5.1, de dicho reglamento establece que el distrito sobrepuesto Zona de Riesgo (en adelante, ZR) se crea, “a raíz de cambios ocurridos en Puerto Rico en las últimas décadas y tomando en consideración los impactos sufridos por eventos naturales, para atender áreas específicas que han sufrido o pudieran sufrir en mayor magnitud a raíz de eventos atmosféricos u otras condiciones, que han representado pérdidas para los propietarios y para el gobierno tanto estatal como federal”.

De igual forma, la sección añade los siguientes propósitos:

- reconocer las características especiales de estos suelos con relación a deslizamientos, inundaciones, áreas costeras de alto peligro, marejadas, erosión y otras condiciones desfavorables buscando proteger la vida y propiedad de los residentes y dueños de éstas;
- proteger los suelos del proceso urbanizador y de actividades humanas que detonen el potencial de riesgo de estos terrenos, reducir las pérdidas severas y repetitivas de propiedad, infraestructura pública o privada, la necesidad de inversión de fondos públicos y federales, y los esfuerzos de rescate, entre otros.
- Esta zona sobrepuesta establece estándares de protección adicional para su cumplimiento en los distritos de calificación subyacentes.” (JP, 2020)

La Junta de Planificación de Puerto Rico es la agencia facultada para designar estas Zonas mediante procedimientos establecidos en el Reglamento Conjunto y a los que el Municipio de Juana Díaz consideraría como estrategia de mitigación.

Una zona que se cualifique bajo ZR deberá mantener actividades compatibles con la designación, siempre y cuando no confluyan con alguna otra disposición o práctica de conservación y protección del tipo o clase de recursos. Entre las actividades que se pudieran llevar a cabo en este tipo de suelo se encuentran:

- Áreas verdes;
- Área recreativa al aire libre;
- Siembra de árboles con fines no comerciales;
- Contemplación del paisaje; y
- Usos agrícolas que no conlleven construcción de estructuras.

4.6.4.3 Reglamento sobre Áreas Especiales de Riesgo a Inundación

Los municipios que contemplan el peligro de inundaciones costeras o ribereñas pueden proteger el riesgo de pérdida de vida y propiedad de sus ciudadanos mediante mecanismos de planificación. El Reglamento sobre Áreas Especiales de Riesgo a Inundación (Reglamento Núm. 13) establece las medidas de seguridad para reglamentar las edificaciones y el desarrollo de terrenos en las áreas declaradas como de riesgo a inundación. El Reglamento Núm. 13 se adopta en armonía con las disposiciones contenidas en la Ley Núm. 3 de 27 de septiembre de 1961, conocida como la Ley para el Control de las Edificaciones en Zonas Susceptibles a Inundación, la Ley Núm. 75 de 24 de junio de 1975, según enmendada, y conocida como la Ley Orgánica de la Junta de Planificación de Puerto Rico, la Ley 161-2009 conocida como la Ley para la Reforma de Proceso de Permisos de Puerto Rico, así como la Ley Núm. 38-2017, según enmendada, conocida como la Ley de Procedimiento Administrativo Uniforme del Gobierno de Puerto Rico. Igualmente, el Reglamento de Planificación Núm. 13, se desarrolla de conformidad con las regulaciones del Programa Nacional de Seguro de Inundaciones de FEMA, parte 44 C.F.R., Sección 60.3 (d) y (e), así como secciones aplicables del Subcapítulo B sobre el Programa. Estas disposiciones establecen los requisitos mínimos para la construcción de obras permitidas por los Planes de Usos de Terreno y Planes de Ordenamiento Territorial dentro de los valles inundables. El municipio considerará este reglamento al comentar sobre proyectos ante la consideración de la OGPe.

4.6.4.4 Normas de Diseño para Sistemas de Alcantarillado Pluvial

En 1975, la JP adoptó el Reglamento de Diseño de Aguas Pluviales: “Normas de Diseño para Sistemas de Alcantarillado Pluvial” mediante la Resolución JP-211 del 26 de junio de 1975. El propósito de este reglamento es proporcionar a desarrolladores, contratistas, ingenieros, los 78 municipios y el público las guías para el diseño de sistemas de aguas pluviales en urbanización privada y pública, proyectos comerciales, industriales, recreativos e institucionales, así como para proyectos de carreteras en áreas urbanas. (JP, 1975)

Desde su adopción en 1975, este documento no ha sufrido ninguna enmienda ni ha sido actualizado. Sin embargo, durante este mismo período, se han producido cambios significativos en términos de urbanismo, población, desarrollo y conocimiento científico, incluida la ciencia relacionada con las condiciones de cambios climáticos. Como resultado, FEMA optó por aprobar la subvención HMGP DR4339

PR 00005 el pasado 30 de abril de 2018, con el propósito de modernizar y actualizar la regulación existente sobre aguas pluviales.

El objetivo de este proyecto es la preparación de las Normas, Criterios y Procedimientos de Diseño de Aguas Pluviales para todo Puerto Rico a través de la actualización de regulación efectiva. Las nuevas normas incorporarán criterios de diseño basados en metodología de ingeniería probada, diseño de medidas de desarrollo de bajo impacto, métodos computacionales y software informático respaldados por el conocimiento y la experiencia científica. Los datos más recientes y completos disponibles para Puerto Rico serán usados para actualizar estas normas. Se incluirán consideraciones sobre el cambio climático para aumentar la resiliencia de los nuevos sistemas de aguas pluviales o la modernización de los existentes. Además, se deberán incluir consideraciones especiales para el Carso.

Este Reglamento establecerá las consideraciones mínimas para reglamentar el diseño de sistemas pluviales en todo desarrollo de terrenos con los siguientes objetivos:

1. Proveer un instrumento robusto que facilite, a los diferentes sectores, diseñar, planificar y monitorear la infraestructura y desarrollar planes de manejo de aguas de escorrentías pluviales.
2. Integrar y armonizar los conceptos de mitigar el efecto de las inundaciones urbanas reduciendo el deterioro de los recursos hídricos, de los ecosistemas, y de los impactos adversos a la vida, salud, propiedad y economía.
3. Incluir en el diseño el concepto de cambio climático en armonía con la política pública del Gobierno de Puerto Rico establecida mediante la Ley Núm. 33 del 22 de mayo de 2019 conocida como “Ley de Mitigación, Adaptación y Resiliencia al Cambio Climático de Puerto Rico”.
4. Adopción de nuevos avances en el campo de la ingeniería hidrológica, ingeniería hidráulica, manejo de riesgos, la planificación y construcción de proyectos, presentando técnicas actualizadas de análisis y criterios de diseño de infraestructura pluvial que abarcan temas desde la rehabilitación de sistemas de drenaje, operación y mantenimiento de sistemas, y técnicas de Desarrollo de Bajo Impacto (LID, por sus siglas en inglés).

Es meritorio aclarar que, el borrador final del Reglamento para el Diseño, Criterios de Operación y Mantenimiento de Sistemas de Alcantarillados Pluviales en Puerto Rico de la Junta de Planificación de Puerto Rico se encuentra bajo revisión y proceso de adopción mediante la celebración de vistas públicas para el año 2022.

Este Reglamento se adoptará en armonía con las facultades concedidas a la Junta de Planificación (JP) de Puerto Rico por la Ley Núm. 75 de 24 de junio de 1975, según enmendada, conocida como “Ley Orgánica de la Junta de Planificación de Puerto Rico” y la Ley Núm. 38 de 30 de junio de 2017, según enmendada, conocida como “Ley de Procedimiento Administrativo Uniforme del Estado Libre Asociado de Puerto Rico”.

4.6.4.5 *Plan Territorial*

Los Planes Territoriales (PT) deben revisarse cada ocho años, según dispuesto en la Ley 81-1991. En el caso del Municipio de Juana Díaz, este cuenta con un Plan Territorial aprobado el 18 de mayo de 2016

mediante Resolución Núm. JP-PT-64-5 y Boletín Administrativo Núm. OE-2016-023, respectivamente. Este no cuenta con Primera Revisión.

Este no tiene la jerarquía suficiente para autorizar proyectos y/o para emitir permisos de construcción o desarrollo, por lo que es la Oficina de Gerencia y Permisos (OGPe) la que prevalece como facultada para emitir permisos de construcción. No obstante, el municipio puede emitir opiniones o recomendaciones no vinculantes relacionadas a proyectos ante la consideración de la OGPe.

El municipio se rige por el Código de Construcción de Puerto Rico de 2018 (Códigos de Puerto Rico 2018) aprobado el 15 de noviembre de 2018 por la Oficina de Gerencia de Permisos, y el Reglamento Conjunto para la Evaluación y Expedición de Permisos Relacionados al Desarrollo, Uso de Terrenos y Operación de Negocios de la Junta de Planificación, cuya vigencia data del 2 de enero de 2021, que regulan la construcción y uso de terreno en el municipio y Puerto Rico en sí.

Además, el municipio tendrá deferencia ante la consideración de los comentarios recibidos ante consultas de ubicación ante la OGPe o la JP para asegurarse que el desarrollo propuesto no exacerbe la exposición a los peligros identificados.

4.6.4.6 Plan de Uso de Terrenos de Puerto Rico PUT

El Plan de Uso de Puerto Rico fue adoptado por la Junta de Planificación en virtud de la Ley Núm. 550 de 3 de octubre de 2004, según enmendada (Ley del Plan de Uso de Terrenos de Puerto Rico)⁷⁷. Dicha Ley establece que el Plan de Uso de Terrenos (PUT) para Puerto Rico será el “instrumento principal en la planificación que propicie el desarrollo sostenible de nuestro país y el aprovechamiento óptimo de los terrenos, basado en un enfoque integral en la justicia social y en la más amplia participación de todos los sectores de la sociedad. El Plan se “inspira en los diez principios del llamado desarrollo inteligente (“Smart Growth”) que tiene como objetivo mejorar la calidad de vida, preservar el medio ambiente natural y ahorrar dinero en un término definido. (JP, 2015) El Plan clasifica todas las áreas de Puerto Rico entre Suelo Urbano, Suelo Urbanizable y Suelo Rústico (véase sección 3.3). De haber alguna recalificación al distrito R-EA o el distrito sobrepuesto ZR, el municipio solicitará que dicha parcela o porción de parcela recalificada sea calificada con SREP.

4.6.4.7 Plan y Reglamento del Área de Planificación Especial del Carso (PRAPEC)

La Ley Núm. 292 del 21 de agosto del 1999 (Ley para la Protección y Conservación de la Fisiografía Cársica de Puerto Rico)⁷⁸ estableció como política pública “proteger, conservar y manejar para beneficio de ésta y futuras generaciones la fisiografía cársica de Puerto Rico. La misma constituye uno de nuestros recursos naturales no renovables más preciados por la geomorfología y por los ecosistemas particulares que en ellas se desarrollan. La zona cársica se caracteriza por contener, entre otros: mogotes, torres, dolinas, sumideros, zanjones, cuevas, cavernas, acuíferos, ríos subterráneos y manantiales que han desarrollado paisajes de cualidades espectaculares con un alto valor geológico, ideológico, ecológico, histórico, recreativo y escénico. La fisiografía cársica cumple funciones vitales para la supervivencia natural y social de la Isla, tales como albergar una alta cantidad de especies de flora y fauna; almacenar enormes abastos

⁷⁷ 23 L.P.R.A § 227 et. seq.

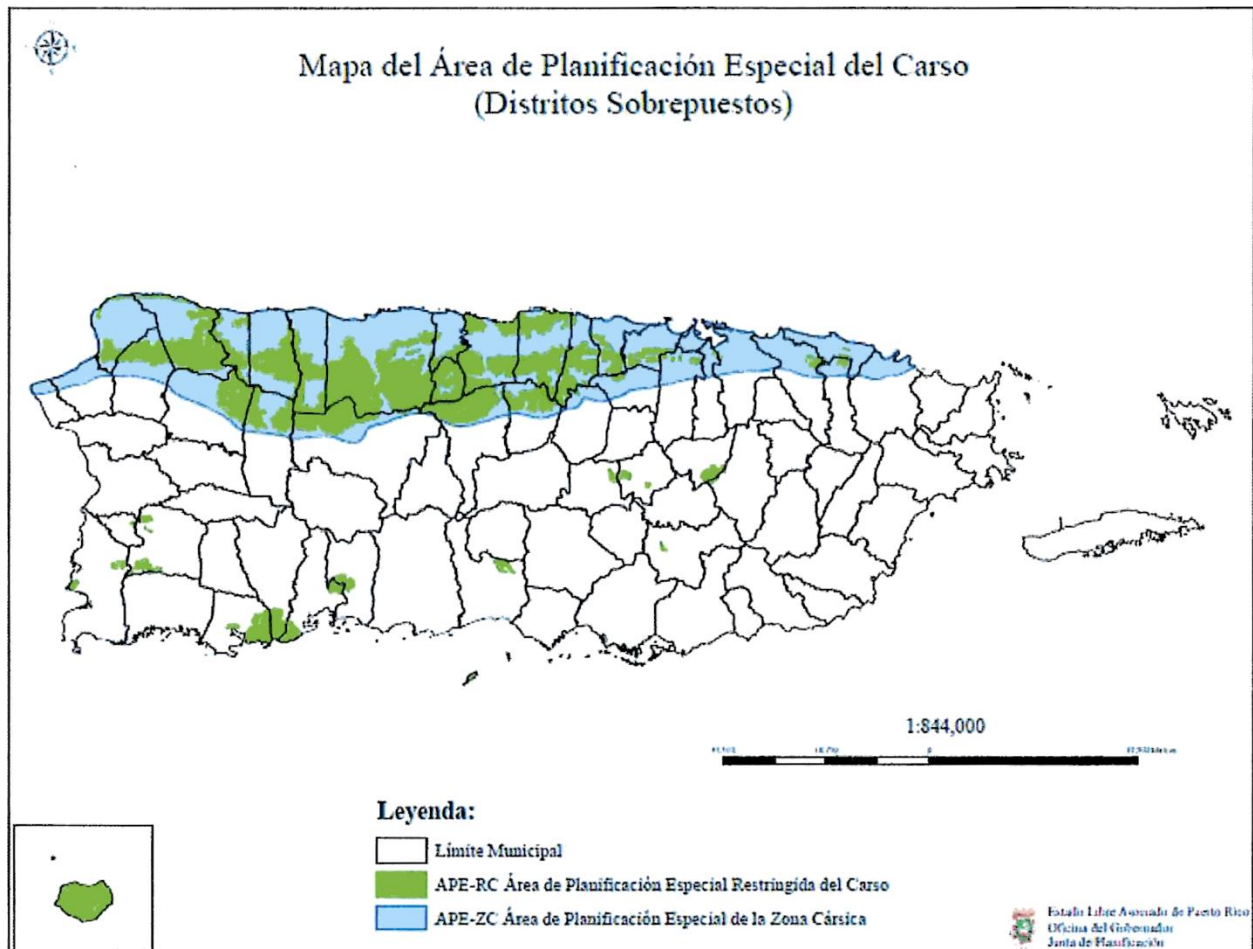
⁷⁸ 12 L.P.R.A. § 1151 et. seq.

de aguas subterráneas; poseer terrenos de excelente aptitud agrícola y guardar un enorme potencial recreativo y turístico atribuibles a sus cualidades naturales.”

En cumplimiento con esta política pública la JP, con el apoyo del DRNA, adoptó el PRAPEC mediante Resolución el 12 de marzo de 2014. En síntesis, el PRAPEC establece en las zonas cársicas de Puerto Rico dos distritos sobrepuestos. El distrito sobrepuesto Área de Planificación Especial Restringida del Carso (APE-RC) se establece para “protegerlos terrenos del Área Restringida del Carso. Los terrenos calificados con este distrito sobrepuesto, y de acuerdo con lo establecido en la Ley 292 de 1999, no pueden ser utilizados bajo ningún concepto para la extracción de materiales de corteza terrestre, más allá de hasta donde estas actividades han sido reconocidas por las autoridades competentes, al momento de adopción del PRAPEC.” (JP & DRNA, 2014) El distrito sobrepuesto APE-RC impone otras limitaciones a los usos de terrenos tales como prohibiciones de segregaciones en algunos distritos subyacentes, entre otros. Por otro lado, el distrito sobrepuesto Área de Planificación Especial de la Zona Cársica (APE-ZC). Este distrito sobrepuesto incluye terrenos de la fisiografía cársica que no están dentro de las zonas calificadas como APE-RC. El distrito sobrepuesto APE-ZC se crea para “ofrecer alternativas para que las actividades que conllevan la extracción de materiales de la corteza terrestre con propósitos comerciales y explotaciones comerciales puedan llevarse a cabo bajo condiciones apropiadas en las áreas de la zona cársica (no incluidos los terrenos del Área Restringida del Carso) y atender los terrenos no incluidos dentro del APE-RC que son parte de la fisiografía cársica” (JP & DRNA, 2014)

Conforme a estas disposiciones, toda actividad que se proponga dentro del APE-RC requiere una autorización de parte del DRNA. A su vez, los proyectos propuestos y actividades en el APE-ZC deberán ser notificados al DRNA. El Reglamento también dispone que ciertas actividades no podrán recibir autorización para realizarse dentro del APE-RC.

Figura 66: Área de Planificación Especial del Carso



Fuente: Junta de Planificación de Puerto Rico, 2019

4.6.4.8 Programa Nacional de Seguro Contra Inundaciones (NFIP)

El Programa Nacional de Seguro Contra Inundaciones cae dentro de la categoría de mecanismos de planificación, ya que impone ciertos requisitos de manejo de los valles inundables. FEMA provee seguro de inundaciones a las comunidades que estén en cumplimiento con los criterios del NFIP. Esto incluye adoptar y cumplir prácticas de manejo de inundaciones que promuevan el desarrollo adecuado a este tipo de áreas inundables.

El Programa Nacional de Seguro Contra Inundaciones de la Agencia Federal para el Manejo de Emergencias permite a los propietarios de vivienda, dueños de empresas e inquilinos de las comunidades participantes en NFIP comprar seguros contra inundaciones respaldados por el Gobierno Federal. Este seguro ofrece asistencia que permite cubrir los costos de reparación de los daños por inundaciones causados a los edificios y su contenido.

Se trata de un programa de seguro establecido para ayudar a los propietarios, inquilinos y empresas a recuperarse de una manera más ligera y a un costo menor. Igualmente, el programa tiene como objetivo reducir el impacto de las inundaciones en las estructuras públicas y privadas. Estos esfuerzos ayudan a mitigar los efectos de las inundaciones en estructuras nuevas y mejoradas dentro de cada comunidad.

El NFIP cuenta con varios componentes. Entre ellos se incluyen:

- La administración de tierras inundadas – Para ello, la comunidad debe adoptar y observar medidas para la administración de tierras susceptibles a inundaciones, conforme a las disposiciones incluidas en los reglamentos del NFIP;
- Elaboración de los Mapas de Tarifas de Seguro contra Inundaciones (FIRM); y
- Seguro contra inundaciones.

La Junta de Planificación y el Municipio de Juana Díaz cuentan con una colección de Mapas FIRM que se pueden consultar para determinar si su propiedad se encuentra ubicada en una zona de riesgo elevado, o bien, en una zona de riesgo bajo a moderado. Los FIRMs se refieren al mapa oficial desarrollado y aprobado por FEMA y adoptado por la Junta de Planificación de Puerto Rico para designar las áreas con riesgo a inundación de retorno de 100 años (o de 1% de probabilidad de ocurrir). Además, estos mapas sirven como herramienta para el manejo de áreas especiales por la susceptibilidad de ser afectados por eventos de inundación.⁷⁹

Por otra parte, el Programa Expida su Propia Póliza, también conocido como “Write your Own” (WYO, por sus siglas en inglés), tuvo sus inicios en el año 1983, como una tarea entre las compañías de seguros y FEMA. Este arreglo permite que las compañías de seguro de propiedad y accidentes suscriban y den servicios de póliza de seguros de inundación federal bajo el nombre de su compañía. Lo que caracteriza a este tipo de póliza es que todas las empresas que participan del programa WYO proveen las mismas coberturas y las tarifas deben cumplir con las disposiciones y los reglamentos concernientes al NFIP.

4.6.4.9 Participación del Municipio de Juana Díaz en el NFIP

Esta subvención se refiere al programa federal disponible para mitigar las pérdidas futuras a nivel nacional, por medio de implementación de ordenanzas municipales, de construcción y calificación que los municipios o el estado hacen cumplir. El NFIP le provee a los titulares de propiedades acceso a las protecciones que ofrece este seguro de inundaciones federal sobre propiedades localizadas en áreas propensas a inundación. La participación del municipio en el NFIP fue discutida en la sección 4.5.4.3.

Las comunidades⁸⁰, por su parte, adoptan y requieren el cumplimiento con los estándares mínimos del NFIP sobre las construcciones y desarrollos en las áreas designadas como Áreas Especiales de Riesgo de Inundación. Sin embargo, varias comunidades aspiran a lograr un nivel superior de seguridad y protección para sus residentes adicionales a los estándares mínimos del NFIP. A esos efectos, las comunidades poseen a su haber la opción de participar del Sistema de Clasificación de Comunidades (CRS, por sus siglas en inglés) del NFIP, logrando obtener reducciones en el costo de las primas del seguro de inundación. Esto

⁷⁹ Para obtener más información, refiérase al siguiente enlace: <http://cedd.pr.gov/fema/> (último acceso: 29 de octubre de 2020)

⁸⁰ Las comunidades se definen bajo el NFIP como cualquier estado, área o subdivisión política, cualquier tribu indígena, organización tribal autorizada o villa nativa de Alaska, u organización nativa autorizada que posee la autoridad de adoptar y hacer cumplir las ordenanzas de manejo de valles inundables para el área bajo su jurisdicción. En Puerto Rico, por ejemplo, la comunidad puede representar una ciudad, barrio o pueblo. Por otro lado, algunos estados ostentan autoridades estatutarias que varían de esta descripción.

se debe a que el CRS reconoce los esfuerzos adicionales de las comunidades en: (1) disminuir los daños de inundación a la propiedad asegurable; (2) fortalecer y apoyar las disposiciones del seguro NFIP; y (3) exhortar un acercamiento abarcador del manejo de valles inundables. Estos esfuerzos adicionales les ofrecen a los residentes de la comunidad mayor seguridad, reducción en los daños a la propiedad, desarrollan la resistencia de las comunidades y fomentan una mejor calidad de vida para los residentes.

4.6.4.10 Programa de Inversiones de Cuatro Años (PICA)⁸¹

El Programa de Inversiones de Cuatro Años 2022-2023 a 2025-2026 (en adelante el PICA), es un instrumento de planificación a corto y mediano plazo formulado para orientar, coordinar y guiar las inversiones públicas durante el período que cubre el programa. Mediante dicho instrumento la Junta de Planificación integra los esfuerzos de los distintos organismos gubernamentales dirigidos a mejorar la calidad de vida del pueblo de Puerto Rico, mediante las políticas públicas establecidas. El Marco de Referencia del Programa de Inversiones de Cuatro Años para el período de 2021-2022 a 2024- 2025 orienta a las agencias y corporaciones públicas en la preparación de sus programas de inversiones y mejoras capitales. El marco contiene un perfil demográfico y socioeconómico de Puerto Rico como un todo y desde la organización regional, un diagnóstico del desenvolvimiento reciente de nuestra economía, incluyendo información sobre los patrones de desarrollo y de los proyectos prioritarios para el Puerto Rico competitivo que todos aspiramos. El documento completo del PICA para el período de 2021-2022 a 2024-2025, incorpora toda la información sobre las obras de mejoras capitales que proveerán las entidades gubernamentales, contiene un análisis detallado de la distribución de los recursos recomendados por áreas programáticas y el origen de dichos recursos. Este análisis es producto de un proceso de integración dirigido a orientar recomendaciones presupuestarias que formula la Oficina de Gerencia y Presupuesto respecto al Programa Anual de Mejoras Permanentes contenida en el presupuesto de Puerto Rico.

Este programa sirve como herramienta de planificación a corto y medio plazo con el fin de orientar, coordinar y guiar las inversiones públicas durante su periodo de vigencia. El programa utiliza el perfil demográfico y socioeconómico de Puerto Rico y un análisis de regiones según establecidas por la JP. (JP, 2022)

En lo que respecta al Plan de Mitigación contra Peligros Naturales del municipio, el PICA (particularmente el Volumen II) se utiliza para integrar información sobre el desenvolvimiento actual de la economía en Puerto Rico, incluyendo información sobre la deuda pública y las tendencias de desarrollo y proyectos designado como prioridad para ser implementados en la Isla. Dentro de este marco conceptual, el PICA le provee al municipio información, provista por las instrumentalidades gubernamentales, sobre asignaciones e inversiones en mejoras de que tienen a su haber implementar y que están dirigidos a contribuir al esfuerzo del municipio en la mitigación de peligros naturales.

Como parte de los proyectos de influencia para todas las Áreas Funcionales de Puerto Rico, se incluye la revisión de los Planes de Mitigación municipales. La JP fue designada por el “Government Authorized Representative” (GAR) como la agencia responsable de revisar y desarrollar los Planes de Mitigación de Riesgo en coordinación con los 78 municipios. La base legal para todos los esfuerzos oficiales e

⁸¹ <https://jp.pr.gov/wp-content/uploads/2022/03/Borrador-para-Vistas-Publicas-PICA-2022-2023-A-2025-2026-1.pdf>

institucionales relacionados con la mitigación de riesgos es la Ley federal conocida como la “Ley de Mitigación de Desastres de 2000” (DMA 2000) que fue aprobada el 30 de octubre del 2000. Esta enmendó la Ley Federal Robert T. Stafford, antes conocida como la Ley Federal de Ayuda de 1974 (o el “Disaster Relief Act”).

Esta ley provee mejores herramientas para promulgar la planificación, respuesta y recuperación ante cualquier evento de desastre. Esta ley enfatiza la necesidad de que se coordine estrechamente la planificación e implementación de los esfuerzos de mitigación estatal y local (municipios). También establece que se requiere un plan de mitigación estatal para recibir asistencia federal para desastres.

Entre los sectores de particular interés al plan de mitigación, se desglosan los siguientes:

Área de Gerencia Gubernamental

Sector de Servicios Auxiliares al Gobierno

Este sector se orienta al logro de una mayor eficiencia en los procesos administrativos y operacionales de las agencias públicas mediante la coordinación y la centralización de los servicios que el gobierno presta a los distintos organismos públicos, principalmente, a través de sus programas de construcción, mejoras y mantenimiento y conservación de edificios públicos. La Autoridad de Edificios Públicos tiene programado realizar varios proyectos en programas de mejoras generales a Centros de Gobierno.

Autoridad de Edificios Públicos (Facilidades Gubernamentales)

La Autoridad de Edificios Públicos (AEP) es una Corporación Pública creada mediante la Ley Núm. 56 de 19 de junio de 1958, según enmendada. La Autoridad tiene la responsabilidad de proveer las facilidades físicas necesarias para que las Agencias de Gobierno brinden servicios públicos esenciales. El plan estratégico de la Autoridad consiste en dar prioridad al proceso de reconstrucción de proyectos que sufrieron daños por el Huracán María y por los terremotos, principalmente en el área sur oeste. El plan de inversiones capitales está orientado principalmente a los edificios de la Autoridad de Edificios Públicos, sin incluir las escuelas. Las escuelas están siendo incluidas en el programa de inversiones capitales del Departamento de Educación. La Autoridad de Edificios Públicos cuenta con la asignación de fondos del Seguro (Triple S) para la ejecución de todos los proyectos. Además, la AEP cuenta con la obligación de fondos de FEMA bajo el Programa de Asistencia Pública (428) para la emergencia del Huracán María. En cuanto a la emergencia de terremotos, la Autoridad de Edificios Públicos cuenta con la obligación de fondos de FEMA bajo 406.

La inversión total para su Programa de Mejoras Permanentes de la Autoridad de Edificios Públicos es de \$110.3 millones, para el cuatrienio de 2022-2023 a 2025-2026. Favor de referirse a las páginas 12-17 del Borrador.

Dentro de los proyectos considerados se incluyen:

- Restauración: Centro de gobierno de Juana Díaz. Necesita reparaciones por daños causados por el Huracán María. Además, necesita reparaciones estructurales con grietas en columnas, vigas y paredes de hormigón y bloque. Con un costo total de \$551,000 durante el periodo 2022-2023.
- Rehabilitación: Tribunal de Distrito Juana Díaz - Reconstrucción bajo 428 FEMA. Con un costo total de \$239,000 durante el periodo 20223-2024.

Área de Desarrollo Social

El desarrollo social, contemplado por el PICA, tiene como propósito el mejorar la calidad de vida de los ciudadanos mediante el “[...] fortalecimiento de hogares y las familias, la educación integral de las personas, la vivienda adecuada, el cuidado de la salud y el ambiente, más y mejores oportunidades de empleo, el disfrute de los valores culturales y la accesibilidad a facilidades recreativas, deportiva y de integración social.” (JP, 2022) El PICA propone implementar obras de mejora de capital en aquellas áreas que brindan servicios en el área de desarrollo social en Puerto Rico. Para que se puedan desarrollar los proyectos de mejoras capitales que darán apoyo a los objetivos que procuran los sectores que integran el Área de Desarrollo Social se recomienda una inversión de \$4,880.6 millones para el período de 2022-2023 a 2025-2026.

Sector Educación y Cultura

Los programas que incluye el PICA en este sector van dirigidos a las mejoras y rehabilitación de las instalaciones educativas con el fin de que la ciudadanía pueda recibir educación y adiestramiento con el ánimo de incentivar el desarrollo socioeconómico de Puerto Rico.

La inversión recomendada para este sector para el período 2022-2023 a 2025-2026, asciende a \$3,295.6 millones.

Asimismo, se asignaron fondos a la Universidad de Puerto Rico, luego de verse severamente afectada por daños a su infraestructura y recortes en los pasados años, y fungiendo como primer Centro Docente de Puerto Rico. Para que la Universidad de Puerto Rico pueda llevar a cabo su Programa de Mejoras Permanentes se le recomienda una inversión de \$556.7 millones para el período de 2022-2023 a 2025-2026.

Sector Conservación de la Salud

Este sector comprende el esfuerzo del Gobierno Estatal en mantener en condiciones óptimas los servicios de salud para la ciudadanía a través de todos sus centros de servicios médico. Igualmente, desarrolla la infraestructura necesaria para el manejo de desperdicios sólidos con prácticas que propicien la conservación de recursos.

Autoridad de Acueductos y Alcantarillados

El Programa de Mejoras Capitales de la Autoridad de Acueductos y Alcantarillados incorpora todos los proyectos de cumplimiento ambiental relacionados al acuerdo por consentimiento con la agencia para la Protección Ambiental de los Estados Unidos (“EPA” por sus siglas en inglés), proyectos de cumplimiento incluidos en el acuerdo transaccional enmendado con el Departamento de Salud, proyectos de eficiencia

operacional, simplificación del sistema y de modernización de tecnología. Además, incluye proyectos para reparar la infraestructura afectada por los huracanes Irma y María.

El Programa de Mejoras Capitales es un instrumento de financiamiento, presupuesto y planificación que contribuye a determinar las estrategias a seguir para cumplir con el reto de viabilizar una ejecutoria financiera positiva en la ejecución de obras y el óptimo desarrollo, rehabilitación y modernización de los sistemas de acueductos y alcantarillado sanitario. La programación y realización de las obras incluye entre otros, la planificación, el diseño, la adquisición de terrenos, la obtención de los permisos, la construcción y celebración de subastas, los endosos de proyectos públicos y privados; y la construcción o ejecución física de las obras.

Se le recomienda a la Autoridad de Acueductos y Alcantarillados la cantidad total de \$434.3 millones para el cuatrienio 2022-2023 a 2025-2026.

Dentro de los proyectos considerados se incluye:

- Construcción: Alcantarillado Sanitario en la Comunidad Lago Horizonte en Juana Díaz. Con un costo total de \$1,063,000 para el periodo 2021-2022.

Sector Mejoramiento de la Administración de la Vivienda Pública

La Administración de Vivienda Pública de Puerto Rico es la responsable del área de planificación y programación del mantenimiento preventivo ordinario y extraordinario y de la modernización de los residenciales públicos. La AVP prepara anualmente una programación para la reparación mantenimiento y modernización o rehabilitación de los residenciales públicos y de las estructuras y planta física de los programas y actividades bajo su administración. Su misión es administrar efectivamente los recursos de vivienda pública, promover la autosuficiencia social y económica de sus clientes y juntos contribuir a mejorar la calidad de vida en Puerto Rico. Tiene como visión mejorar la calidad de vida en los residenciales públicos, fomentar la actividad comunitaria y el desarrollo personal y familiar de sus residentes.

Para su programa de mejoras capitales se le recomienda a la Administración de Vivienda Pública para el período 2022-2023 a 2025-2026 la cantidad de \$336.9 millones. (JP, 2022).

Área de Desarrollo Económico

En lo que respecta a la mitigación contra peligros naturales, el PICA en su sección sobre Desarrollo Económico define algunos de sus objetivos más significativos:

- promover un desarrollo ordenado y eficiente;
- una mayor atracción de inversión privada; desarrollar y mantener servicios eficientes de transportación y comunicación;
- la generación de empleos en todos los sectores de actividad económica de Puerto Rico;
- diversificar los ofrecimientos para atender todos los grupos poblacionales con oferta adecuada a sus necesidades; asegurar que el desarrollo económico de Puerto Rico esté enmarcado dentro de una política de conservación y utilización adecuada de nuestros recursos naturales.

Estos objetivos serán implementados por cuatro (4) sectores que forman parte de la estructura de Gobierno de Puerto Rico, a saber:

Municipio de Juana Díaz - Plan de Mitigación contra Peligros Naturales

- El Sector de Transporte y Comunicación a través del Departamento de Transportación y Obras Públicas, la Autoridad de Carreteras y Transportación, la Autoridad de los Puertos y la Autoridad Metropolitana de Autobuses;
- El Sector de Energía con la Autoridad de Energía Eléctrica;
- El Sector Agropecuario con el Departamento de Agricultura, la Administración de Terrenos y la Administración para el Desarrollo de Empresas Agropecuarias;
- El Sector Industrial con la Compañía de Fomento Industrial y la Compañía de Comercio y Exportación de Puerto Rico

Para estas agencias que componen el Área Programática de Desarrollo Económico se le recomienda una inversión de \$1,592.5 millones para el período de 2022-2023 a 2025-2026.

Sector de Transporte y Comunicación

Autoridad de Carreteras y Transportación

La agencia propone diversos proyectos para el diseño de, reconstrucción y repavimentación de carreteras y puentes con el objetivo de permitir el movimiento libre y seguro de personas, bienes y servicios mediante la disminución de riesgos y otros inconvenientes que puedan surgir.

Los proyectos presentados para el Programa de Inversiones de Cuatro Años (PICA) están alineados con la visión y misión de la Autoridad de Carreteras y Transportación. Para que la Autoridad de Carreteras pueda llevar a cabo su Programa de Mejoras Permanentes se le considera una inversión de \$1,580 millones para el período 2022-2023 a 2025-2026.

Dentro de los proyectos considerados se incluyen:

- Rehabilitación: HIJO- Landslide and Road Damage Evaluation and Repair Recommendations - PR-1, Kms. 111.6 to 111.8 - JUANA DIAZ (AC827544)
- Construcción: HIJO- Hurricane María Efforts for Signing and Guardrails for: PR-52, VARIOUS MUNICIPALITIES (AC-802541)
- Construcción: HIJO- Hurricane María Efforts for Signing and Guardrails for: PR-132, PR-136, PR-378, PR-149, PR-511, PR-512, PR-535, PR-551, PR-552, PR-570, PR-580, PR-584, PR-592, PR-385, PR-386, PR391, PR-520, PR-127, PR-128, PR-335, PR-359, PR-371, PR-372, PR-376 & PR-3372. (AC-808541) VARIOUS MUNICIPALITIES

Sector de la Ley y el Orden

Este sector se orienta a la atención prioritaria al problema de la criminalidad y está dirigida a reorganizar y reorientar los enfoques y programas de las agencias responsables del cumplimiento de la ley y el orden, con el propósito de elevar el nivel de efectividad en sus intervenciones. El plan de acción en este Sector está dirigido a combatir la criminalidad. Los enfoques están encaminados a controlar el trasiego de armas y drogas. Entre los organismos que aportan al logro de este objetivo se encuentra la Guardia Nacional de Puerto Rico, encargada de mantener y conservar el orden, proteger a las personas y propiedades, prevenir y combatir la delincuencia, la criminalidad y la violación de las leyes. Además, brinda apoyo en situaciones de emergencias provocadas por desastres naturales y disturbios civiles. La inversión recomendada en este sector para el cuatrienio 2022-2023 a 2025-2026, asciende a \$46.9 millones.

Guardia Nacional de Puerto Rico

Se tienen contemplados los siguientes proyectos en el Municipio de Juana Díaz:

- Nueva Construcción: Water Dist. Line + Cistern Phase IV FATC. Construcción de línea de agua para Fort Allen. Con un costo total de \$200,000 para el periodo 2022-2023.
- Nueva Construcción: REPAIR ASP - CONSTRUCTION. Reparación del ASP por daños causados por el huracán María. Con un costo total de \$2,052,000 entre el periodo 2021-2022 y 2022-2023.
- Remodelación: Reparación al edificio No. 148 "Dining Facility at FATC. Con un costo total de \$747,000 para el periodo 2021-2022.
- Remodelación: Repairs to Building No. 149 Billeting FATC. Reparación de antiguo edificio para soldados de la Guardia Nacional. Con un costo total de \$270,000 para el periodo 2022-2023.

Departamento de Educación

El Sistema de Educación Pública urge la participación de organizaciones y entidades que en conjunto con las escuelas puedan asumir la responsabilidad de su transformación. El Departamento de Educación presenta en su portal electrónico las alianzas estratégicas como el instrumento mediante el cual se alcanzará el éxito de esta transformación. Las alianzas son un acuerdo entre una entidad privada o pública con el Departamento de Educación de Puerto Rico cuyo objetivo es motivar a las entidades del sector privado para lograr la colaboración con el Departamento de Educación, con el fin de mejorar el aprovechamiento académico de los estudiantes, profesionalizar la experiencia académica escolar y atender al estudiante en todas sus necesidades.

Para su Programa de Mejoras Permanentes se le recomienda una inversión de \$2,739 millones para el período de 2022-2023 a 2025-2026.

Los proyectos considerados incluyen la Rehabilitación de:

- Capitanejo
- Manuel Fernández Juncos
- Carmen Belén Veiga
- Dr. Máximo Donoso Sánchez
- Luis Llorens Torres
- Juan Serapio Mangual
- Luis Muñoz Marín
- Felipe Colon Díaz
- Zoilo Gracia
- Pedro Colón Santiago

4.6.4.11 National Pollutant Discharge Elimination System (NPDES)

El NPDES es un programa autorizado por la Ley de Aguas Limpias de los Estados Unidos ("Clean Water Act") y administrado por la Agencia de Protección Ambiental (EPA, por sus siglas en inglés). Este programa requiere que los sistemas separados de agua de pluviales (MS4, por sus siglas en inglés) obtengan un permiso para el descargue de aguas pluviales a los cuerpos de agua. En el caso de Puerto Rico la EPA emitió un permiso general en el 2016 al cual los municipios pueden obtener cobertura al someter un "Notice of Intent" (NOI) y un adoptar un programa de manejo de escorrentías ("Stormwater Management

Program, SWMP”). Si algunas de las medidas de mitigación enumeradas en la sección 6.5 modificara el NOI o el SWMP – los mismos serán debidamente enmendados.

4.6.4.12 *Guía Operacional para las Determinaciones de Daños y Mejoras Sustanciales*

El Administrador de Valles Inundables o la Comunidad Participante, podrá revisar, requerir y auditar permisos con sujeción a lo dispuesto en las Ley Núm. 3 del 27 de septiembre de 1961, conocida como "Ley para el Control de Edificaciones en Zonas Susceptibles a Inundaciones"; la Ley Núm. 75, "Ley Orgánica de la Junta de Planificación de Puerto Rico"; la Ley Núm. 161 del 1 de diciembre de 2009, según enmendada, "Ley para la Reforma del Proceso de Permisos de Puerto Rico" y la Ley Núm.-. 38 de 30 de junio de 2017, "Ley de Procedimiento Administrativo Uniforme del Gobierno", según enmendadas y en conformidad con las regulaciones del Programa Nacional de Seguro de Inundaciones (NFIP, por sus siglas en inglés) de la Agenda Federal sobre Manejo de Emergencias (FEMA, por sus siglas en inglés), Título 44 del Código de Regulaciones Federales (CFR, por sus siglas en inglés) parte 60.3 [d, e y la subparte B] y sus secciones sobre dicho programa.

El requerimiento de una determinación por daños y mejoras sustanciales habilita el que, en las áreas especiales de peligro a inundación, se requerirá una evaluación de daños o mejoras sustanciales como parte de los requisitos de permisos en estas zonas.

4.6.4.13 *Infraestructura Verde*

La Sección 502 de la Ley Federal de Aguas Limpias ("Clean Water Act") define la infraestructura verde como la gama de medidas que utilizan sistemas de plantas o suelos, pavimento permeable u otras superficies o sustratos permeables, cosecha y reutilización de aguas pluviales, o paisajismo para almacenar, infiltrar o evapotranspirar aguas pluviales y reducir los flujos a los sistemas de alcantarillado o a aguas superficiales.⁸²

La infraestructura verde es un enfoque costo-efectivo y resiliente para manejar los impactos de tiempo lluvioso que provén muchos beneficios a la comunidad. Si bien la infraestructura de aguas pluviales grises de un solo propósito (drenaje convencional por tuberías y sistemas de tratamientos de agua) está diseñada para alejar las aguas pluviales urbanas del entorno construido, la infraestructura verde reduce y trata las aguas pluviales en su origen a la vez que brinda beneficios ambientales, sociales y económicos. La escorrentía de aguas pluviales es una causa importante de contaminación del agua en las zonas urbanas. Cuando llueve en sobre techos, calles y estacionamientos en las ciudades y sus suburbios, el agua no puede penetrar en el suelo como debería. Las aguas pluviales drenan a través de canales, alcantarillas pluviales y otros sistemas de recolección diseñados y se descargan en cuerpos de agua cercanos. La escorrentía de aguas pluviales transporta basura, bacterias, metales pesados y otros contaminantes del paisaje urbano. Los flujos más altos como resultado de las fuertes lluvias también pueden causar erosión e inundaciones en las corrientes urbanas, dañando el ambiente, la propiedad y la infraestructura.

Cuando la lluvia cae en áreas naturales no desarrolladas, el agua es absorbida y filtrada por el suelo y las plantas. La escorrentía de aguas pluviales es más limpia y menos de un problema. La infraestructura verde utiliza vegetación, suelos y otros elementos y prácticas para restaurar algunos de los procesos naturales

⁸² 33 USC § 1362

necesarios para gestionar el agua y crear entornos urbanos más saludables. A escala municipal, la infraestructura verde es un mosaico de áreas naturales que proporciona hábitat, protección contra inundaciones, aire más limpio y agua más limpia. A escala de barrio, urbanización o sector, el manejo del sistema pluvial imitando los procesos naturales ayudaran a absorber y almacenar el agua de escorrentía que puede causar inundaciones locales. (EPA, 2019)

Algunas medidas de infraestructura verde que se pueden considerar para mitigar los problemas de inundaciones son 1) cosecha de lluvia, 2) jardines de Lluvia (bio-retención/bio-infiltración), 3) Jardines de Lluvia urbanos (“planter boxes”), 4) “Bioswales”, 5) pavimentos porosos, 6) calles verdes, 7) estacionamientos verdes, 8) techos verdes, 9) conservación de terrenos, 10) creación o mantenimiento del dosel de árboles urbanos, 11) restauración de humedales, 12) rehabilitación de áreas ribereñas 13) restauración de dunas de arenas, entre otros.

Además del control de inundación, la infraestructura verde trae beneficios en cuanto a la calidad del agua, el suplido de agua, disminución de costo de manejo de agua pluviales (privado y público), mejoramiento de la calidad del hábitat, aumento de espacios para la recreación y actividad física, aumento de empleos en mantenimiento de espacios naturales y aumento de los valores de la propiedad. (EPA, 2019)⁸³

En los proyectos de mitigación de inundaciones mencionados en la sección 6.5, se le dará preferencia al diseño y construcción de infraestructura verde, siempre y cuando sea costo efectivo.

4.6.5 Resumen de riesgos e impacto

El resultado de esta evaluación de riesgos es útil, al menos, de las siguientes tres (3) maneras:

- Mejorar el nivel de entendimiento sobre los riesgos asociados a los peligros que afectan al Municipio de Juana Díaz, a través del mejor entendimiento de las complejidades y dinámica de riesgos, cómo se pueden medir y comparar los niveles de riesgo y el sinnúmero de factores que pueden incidir sobre o influenciar un riesgo. El entendimiento de estas relaciones es crítico para realizar una decisión informada y balanceada en cuanto al manejo del riesgo.
- Proveer un punto de partida para el desarrollo de políticas de desarrollo y comparación con otras estrategias de mitigación. Los datos utilizados para este análisis presentan un riesgo actual en Juana Díaz. Actualizar el perfil de riesgos con datos futuros permitirá la comparación de los efectos y cambios de estos riesgos con el paso del tiempo. Esto puede apoyar pólizas y programas para la reducción del riesgo en el municipio.
- Comparar el riesgo entre los demás peligros atendidos. La capacidad de cuantificar el riesgo para todos estos peligros entre sí ayuda a crear un enfoque equilibrado y multirriesgo para estos peligros. Esta clasificación proporciona un marco sistemático para comparar y priorizar los peligros, por muy distintos que sean, que están presentes en el municipio. Este último paso en la evaluación de riesgos proporciona la información necesaria para que los funcionarios locales desarrollen una estrategia de mitigación para centrar los recursos únicamente en aquellos peligros que representan la mayor amenaza para el Municipio de Juana Díaz.

⁸³ Más información sobre los beneficios de la infraestructura verde puede encontrarse en el siguiente enlace <https://www.epa.gov/green-infrastructure/overcoming-barriers-green-infrastructure>

La exposición a los peligros naturales puede ser un indicador de vulnerabilidad. La exposición económica puede identificarse a través de valores evaluados localmente para mejoras (instalaciones), y la exposición social puede identificarse estimando la población expuesta a cada peligro. Esta información es especialmente importante para los responsables de la toma de decisiones, para utilizarla en la planificación de desalojo u otras necesidades relacionadas con la seguridad pública.

En cada subsección de peligros se incluyó información detallada sobre los tipos de activos vulnerables a los peligros identificados.

Cambios en prioridades

Como parte del proceso de actualización de este Plan, se revisó la identificación de peligros y evaluación de riesgos del municipio, así como también se proveyó el estatus de las estrategias alineadas a evaluar estos peligros. Para ello, se actualizó el análisis de riesgos para todos los peligros del municipio, y se añadieron y evaluaron los peligros nuevos.

Durante la actualización del Plan 2020, se priorizaron los peligros acorde con las nuevas incidencias del municipio, particularmente reflejadas por eventos de vientos fuertes, inundaciones y deslizamientos que afectaron al municipio durante los huracanes como Irma, María y Fiona, cambios poblacionales (merma), posibles cambios en desarrollo, eventos de lluvias fuertes, deslizamientos y terremotos en el sur, la exacerbación del cambio climático y su impacto en sequías, el aumento en el nivel del mar, el aumento de incidencias de fuegos/incendios forestales, e impacto de la pandemia en las comunidades del municipio y otros.

Se les evaluó respecto a la vulnerabilidad de los catorce (14) barrios del municipio respecto a:

- Tormentas tropicales/huracanes
- Terremotos
- Inundaciones
- Deslizamientos de terreno
- Tsunamis o Maremotos
- Incendios forestales
- Marejadas ciclónicas (discutidas como resultado directo de otros peligros; i.e., huracanes e inundaciones)

En el Plan 2020, se discutieron las características de sequías, erosión costera y aumento en el nivel del mar, no obstante, no se valorizaron respecto a la vulnerabilidad para el municipio.

Similarmente, en el desarrollo del Plan de 2023 se contemplaron los siguientes diez (10) peligros:

- Cambio climático/Aumento del nivel del mar
- Sequía
- Terremotos/ Licuación
- Inundaciones
- Deslizamiento
- Vientos fuertes (ciclones tropicales)
- Tsunamis

Municipio de Juana Díaz - Plan de Mitigación contra Peligros Naturales

- Erosión costera
- Marejada ciclónica
- Incendios forestales

La siguiente tabla describe el resultado de clasificación y/o priorización de peligros extraídos del Plan anterior versus el Plan actual.

Tabla 70: Actualización de la clasificación de riesgos para el Municipio de Juana Díaz entre 2020 y 2023

Peligro	Clasificación - Plan 2020	Clasificación - Plan 2023
Aumento en el nivel del mar	No se clasificó.	Bajo
Sequías	No se clasificó.	Moderado
Terremotos	Mediano	Alto
Inundaciones	Alto en 7 barrios y Mediano en 7 barrios.	Alto
Deslizamientos	Alta solo para barrio Collores, mediana para el resto.	Moderado
Tormentas Tropicales/Huracanes (Vientos fuertes)	Alto	Alto
Tsunamis o Maremotos	Alta afectando solo a los barrios Río Cañas Abajo y Capitanejo.	Moderado
Marejadas ciclónicas	Alta afectando solo a los barrios Río Cañas Abajo y Capitanejo.	Moderado
Erosión costera	No se clasificó.	Bajo
Incendios forestales	Alto en 7 barrios y Mediano en 7 barrios.	Moderado

4.7 Impacto del Coronavirus (COVID-19) en el Municipio de Juana Díaz

El “Puerto Rico State Natural Hazard Mitigation Plan” (PRSNHMP) de 2021, realizó un análisis de vulnerabilidad de riesgos, contemplando los cambios tras los embates de los huracanes Irma y María, los eventos sísmicos del 2019-2020, y se introdujo por primera vez el riesgo de enfermedades infecciosas. Dado la experiencia del impacto del coronavirus (COVID-19) el PRSNHMP atendió esto como un riesgo. Sin embargo, no incluyeron datos sobre el riesgo de la pandemia debido a que se encontraba el gobierno y otros sectores en medio de la situación de emergencia causada por el COVID-19. Se entiende que la actualización de dicho Plan incorpora el análisis correspondiente con la información recopilada desde el año 2020 en adelante. (NMEAD, 2021)

En esfuerzos similares, el Departamento de Salud creó un plan de preparación y respuesta, así como un sistema de recopilación de datos conocido como “Dashboard⁸⁴” que presenta las estadísticas del COVID-19 en Puerto Rico. Esto, con el fin de facilitarle a la ciudadanía información sobre las incidencias y evolución del COVID-19 en Puerto Rico. Este “Dashboard” consiste en la creación de un portal de internet (<https://covid19datos.salud.gov.pr/>), en donde se puede observar el progreso de la vacunación, el reporte de casos positivos actualizado y la cantidad de pruebas realizadas por municipios diariamente. Asimismo,

⁸⁴ COVID-19 EN CIFRAS EN PUERTO RICO- <https://covid19datos.salud.gov.pr/>

presenta las cifras referentes a defunciones, capacidad hospitalaria, entre otros datos históricos y características demográficas de interés.

Mediante carta oficial cursada por la Junta de Planificación al Departamento de Salud al 26 de abril de 2022, fueron solicitado unos datos específicos para el Municipio de Juana Díaz, de modo que se puedan identificar los efectos directos de la pandemia sobre la población y municipalidad. De conformidad, se incluye la información para el Municipio de Juana Díaz.

Descripción del Sistema de Vigilancia COVID-19

La base del Sistema de Vigilancia de COVID-19 es la investigación de casos y el rastreo de contactos cercanos. Toda investigación bajo el Sistema de Vigilancia inicia a partir de una prueba viral para la detección del virus SARS-CoV-2. Por virtud de la orden administrativa 440 y sus respectivas enmiendas, toda facilidad o entidad que esté autorizada para realizar pruebas de COVID-19, tiene la obligación de reportar los resultados de las pruebas al Departamento de Salud de Puerto Rico en un plazo de 24 horas, a partir del momento en que se tuvo conocimiento de estos.

La mayoría de los proveedores de salud realizan el reporte de resultados o información clínica por medio de un envío electrónico de datos a un repositorio de información centralizado llamado BioPortal. El BioPortal funge como repositorio de información y como herramienta de investigación de casos y rastreo de contactos de múltiples fuentes. Aquí se almacena toda la información de pruebas para COVID-19, datos clínicos de hospitalizaciones, muertes por COVID-19 y se realizan las entrevistas del proceso de investigación de casos.

Estos datos llegan al BioPortal y luego los datos se analizan para ser comunicados al país por medio de informes publicados periódicamente en el portal electrónico del Departamento de Salud o estadísticas actualizadas y publicadas diariamente por medio del Dashboard.

El nuevo Dashboard⁸⁵ sobre COVID-19 en Cifras en Puerto Rico, cuya fecha de publicación data del 23 de julio de 2021, presenta el progreso de la vacunación, el reporte de casos positivos y la cantidad de pruebas realizadas por municipios diariamente, entre otros datos históricos y de interés.

Información de las etapas pico a nivel-Isla y fecha en que se registran las distintas variantes (con sus respectivos nombres y fechas)

En Puerto Rico se han registrado cuatro (4) etapas pico u oleadas que coinciden con un aumento observado en la circulación de ciertas variantes o sublinajes de variantes.

Tabla 71: Variantes de COVID-19 registradas en Puerto Rico

Etapa Pico/Oleadas	Variante	Descripción
1	Alfa	Identificada por el Sistema de Vigilancia Genómica por primera vez el 22 de enero de 2021. Esta oleada alcanzó su punto más alto el 12 de abril de 2021 con 1,563 casos totales reportados.

⁸⁵ <https://covid19datos.salud.gov.pr>

Etapa Pico/Oleadas	Variante	Descripción
2	Delta	Se detectó por primera vez el 3 de junio de 2021. Esta oleada alcanzó su punto más alto el 9 de agosto de 2021 con 1,475 casos reportados.
3	Ómicron	Se detectó por primera vez el 19 de noviembre de 2021. Esta oleada alcanzó su punto más alto el 3 de enero de 2022 con 16,361 casos reportados.
4	Múltiples sublinajes de la variante Ómicron (BA.2, BA.2.12.1, BA.4 y BA.5)	Las fechas de detección de estos sublinajes son el 20 de enero de 2022, 29 de marzo de 2022, 9 de mayo de 2022 y el 21 de junio de 2022. El punto más alto de esta oleada, al momento, fue el 16 de mayo de 2022.

Protocolo de la agencia para monitorear los casos positivos en los municipios⁸⁶

- a. La respuesta de COVID-19 se trabaja en tres niveles: nivel municipal, nivel regional y nivel central. El Departamento de Salud ha estructurado toda la respuesta de COVID-19 a través de guías emitidas desde el nivel central para que todos los procesos sean homogéneos.
- b. La respuesta de COVID-19 se basa en el proceso de investigación de caso que inicia cuando una persona tiene un resultado positivo para las pruebas virales de detección del SARS-CoV-2. El proceso de monitoreo se detalla en la Guía de investigación de casos y rastreo de contactos de COVID-19.

Tasas de Incidencia de Casos por Región y por Municipio

Para propósitos de obtener indicadores de la Epidemia de COVID-19, se utilizaron los datos obtenidos mediante el “Dashboard” del Departamento de Salud. En su Resumen Ejecutivo se muestra la siguiente figura con la distribución de los casos confirmados y probables por Región de Salud y por cada 100,000 habitantes, durante la semana epidemiológica Núm. 25 2022.⁸⁷

⁸⁶ Las guías emitidas para canalizar la respuesta COVID-19 están bajo continua revisión y están sujetas a cambios según se genera mayor conocimiento sobre la dinámica de transmisión del virus y las determinaciones de política pública del Estado.

⁸⁷ Resumen Ejecutivo, Situación de la Epidemia del COVID-19 en Puerto Rico, 1 de julio de 2022.

Municipio de Juana Díaz - Plan de Mitigación contra Peligros Naturales

Figura 67: Tasa de incidencia de casos confirmados y probables por Región de Salud por cada 100,000 habitantes para la semana epidemiológica número 25



Fuente: Departamento de Salud, al 1 de julio de 2022.

Según se puede apreciar, el Municipio de Juana Díaz pertenece a la Región de Ponce. Por lo que, la siguiente tabla documenta la tasa de incidencia de casos para los municipios de la Región de Salud de Ponce. Asimismo, esta presenta la distribución de la tasa de incidencia de casos confirmados y probables por cada 100,000 habitantes entre los municipios que comprenden la región de Salud de Ponce, incluyendo al Municipio de Juana Díaz.

Es meritorio recalcar que, conforme al Departamento de Salud y Centro de Control y Prevención de Enfermedades (CDC, por sus siglas en inglés)⁸⁸, se considera que se está completamente vacunado dos semanas después de recibir una segunda dosis de una vacuna de ARNm contra el COVID-19 o dos semanas después de recibir una dosis única de la vacuna contra el COVID-19 de Janssen/ Johnson & Johnson. Se considera al día con sus vacunas toda persona que haya recibido todas las vacunas recomendadas contra el COVID-19, incluidas las dosis de refuerzo, cuando sea elegible.

Inclusión en el Plan de Mitigación

Se puede constatar que, los efectos adversos de COVID-19, ya han incidido sobre las tasas de mortalidad, desempleo, impacto al sector económico y social y otros en el municipio. No obstante, no se cuenta con estimados específicos a nivel municipio. Sin embargo, en el municipio, se estima que, al presente, hay un riesgo bajo de contagio a nivel comunitario con un riesgo potencial de infección de un 0.69%. Actualmente, se estima un aproximado de 9.6 nuevos casos reportados por semana por cada 100,000 residentes, sin incluirse las pruebas caseras positivas no reportadas, con una tasa de 6.5% de casos positivos.⁸⁹

Según se reportara en febrero de 2022, el repunte de coronavirus de invierno llevó al límite los trabajos del centro de rastreo municipal, situación que se replicó a nivel Isla. Siete (7) personas residentes de Juana Díaz murieron a causa de la enfermedad COVID-19 el pasado mes de enero 2022. Estas muertes se derivan de la ola de casos provocada por la variante Ómicron, que llegó a Puerto Rico a finales de noviembre de 2021. En Juana Díaz se empezó a observar el pico (de casos) a partir del 13 de diciembre de 2021. Hubo más de cien (100) viajeros que venían de epicentros de la pandemia. Muchos contagios se dieron en el seno familiar en el periodo de las fiestas navideñas y de fin de año. Para lidiar con el rastreo, el municipio

⁸⁸ <https://data.goerie.com/covid-19-vaccine-tracker/puerto-rico/72/> Accesado el 8/7/2022.

⁸⁹ CovidActNow.org

tuvo que dedicarse a llamar a las personas con resultado positivo para intentar cortar las cadenas de contagio.

Esto estableció un precedente para el municipio. Proactivamente, el centro de rastreo se dio a la tarea de llamar a las personas, toda vez que, se apercibieron que, si no lo hacían, la ciudadanía no llamaba para reportar los casos y a las personas que se hicieron pruebas caseras también las orientábamos. Mientras tanto, el ayuntamiento se mantuvo haciendo pruebas de cernimiento, vacunando y educando a la comunidad y a los comerciantes.

Capítulo 5: Evaluación de capacidades

Esta sección es nueva para el Plan de Mitigación contra Peligros Naturales del municipio y tiene como propósito realizar un análisis de la necesidad del municipio, no sólo en términos de la vulnerabilidad y riesgo de sus comunidades ante estos peligros, sino en términos de los recursos reglamentarios, de planificación, financieros y de educación que tienen a su haber para ejecutar o encaminar las acciones de mitigación que se describen en el Capítulo 6. Las acciones o estrategias de mitigación atienden estas necesidades fundamentales para viabilizar de manera sustentable la protección de la vida y propiedad del municipio y sus comunidades.

La evaluación de capacidades sirve para identificar las capacidades con las que cuenta el Municipio de Juana Díaz para implementar exitosamente las actividades de mitigación. Además, permite identificar los recursos, las destrezas y los procesos internos y externos disponibles. Esta evaluación, junto con el análisis de riesgos, sirve como la base de hechos necesaria para la implementación de un Plan de Mitigación contra Peligros Naturales exitoso. Al reconocer sus áreas de fortaleza y debilidad, el municipio se encuentra en mejor posición para trazar las metas del Plan, para que estas sean diseñadas conforme a la realidad del municipio y la capacidad de éstos de implementarlas. Esta evaluación de capacidades sirve tanto como trasfondo para el proceso de planificación como para punto de comienzo para el diseño, desarrollo e implementación de estrategias de mitigación futuras.

El Comité de Planificación evaluó las capacidades con las que cuenta el municipio para reducir, a largo plazo, su vulnerabilidad ante la ocurrencia de un peligro natural. Estas capacidades incluyen la autoridad que tiene el municipio para implementar disposiciones legales o de regulación y los recursos de personal fiscales para llevarlos a cabo. Los recursos de personal incluyen personal técnico, tales como planificadores e ingenieros, con conocimiento sobre el desarrollo y manejo de terreno y los riesgos que pueden ser causados por un evento natural o por intervención humana. El Comité de Planificación consideró también las formas en que se podían expandir y mejorar políticas existentes con el fin de integrar la mitigación de peligros en los programas y actividades que se llevan a cabo en el municipio diariamente.

Al llevar a cabo la evaluación de capacidades, se examinaron las siguientes áreas, discutidas en las secciones 5.1 a 5.4.

5.1 Capacidad reglamentaria y de planificación

La capacidad reglamentaria y de planificación se refiere al análisis que se realiza para identificar las herramientas reglamentarias y de planificación, tanto del gobierno estatal como municipal. Estas capacidades se refieren a las disposiciones legales que inciden en el uso de terrenos para manejar el crecimiento económico y que podrían apoyar al municipio en sus acciones para mitigar la vulnerabilidad de sus comunidades y sus recursos ante peligros naturales. El municipio identificó los reglamentos y documentos de planificación existentes que pudieran apoyar sus acciones, así como oportunidades para encaminar el desarrollo de estudios o planes para el mismo fin de adelantar sus metas de mitigación. Las metas para el Plan de Mitigación se definieron conforme a los resultados del análisis de riesgos ante peligros naturales, así como de la evaluación de capacidad reglamentaria y de planificación. Estas metas sirven para fomentar y encaminar las acciones de mitigación y minimizar el impacto de los peligros

naturales. Sin estos planes y regulaciones, es probable que el municipio continúe con un nivel de riesgo más elevado.

Algunos ejemplos de herramientas reglamentarias y de planificación incluyen, pero no se limitan a:

- Planes de mejoras capitales (como el Programa de Inversiones de Cuatro Años, PICA)
- Plan de Ordenamiento Territorial
- El nuevo Código de Construcción
- El Reglamento de Planificación Núm. 13
- Planes de respuesta y manejo de emergencias
- Programa del Seguro Nacional de Inundación
- Guía Operacional para las Determinaciones de Daños y Mejoras Sustanciales
- Reglamento para el Diseño de Sistemas Pluviales

Es importante resaltar que estos planes y reglamentos incluyen, entre otras cosas, información relacionada al municipio o que pudieran ser implementadas y adecuadas a la mitigación de peligros naturales en el municipio.

El NFIP, por su parte, representa una herramienta crucial para las comunidades que se ven impactadas por inundaciones frecuentes. A esos efectos, FEMA proveerá seguro de inundaciones a las comunidades que estén en cumplimiento con los criterios del NFIP. Esto incluye adoptar y cumplir prácticas de manejo de inundaciones que promuevan el desarrollo adecuado en este tipo de zonas inundables.

Tabla 72: Evaluación de capacidad municipal – Capacidad Reglamentaria y de Planificación

Capacidad Reglamentaria y de Planificación						
Herramienta de planificación/ regulación	Establecido	En desarrollo	Departamento responsable	Efecto en reducción de riesgo/pérdida	Oportunidad para integrar en HMP	Comentarios
Revisión del Plan Multirriesgo de Mitigación 2018, Municipio de Juana Díaz a Plan de Mitigación contra Peligros Naturales 2023	X	X	Municipio: Oficina de Planificación	Alto	El Plan previo del Municipio de Juana Díaz se actualiza mediante el presente documento. Así pues, el Plan anterior sirve como base para el desarrollo de este Plan.	Fecha de aprobación del Plan anterior: 19 de junio de 2020. La actualización del Plan de Mitigación contra Peligros Naturales 2023 está en desarrollo.

Municipio de Juana Díaz - Plan de Mitigación contra Peligros Naturales

Capacidad Reglamentaria y de Planificación						
Herramienta de planificación/ regulación	Establecido	En desarrollo	Departamento responsable	Efecto en reducción de riesgo/pérdida	Oportunidad para integrar en HMP	Comentarios
Plan de Uso de terrenos de Puerto Rico (PUT)	X		Municipio: Oficina de Planificación Junta de Planificación	Alto	Reglamenta la clasificación de los terrenos en el municipio con miras al uso seguro y eficiente.	Plan de Usos de Terrenos (2015). El municipio se encuentra trabajando la Revisión Integral del Plan de Ordenación Territorial.
Memorial Plan Territorial Municipio de Juana Díaz	X		Municipio: Oficina de Planificación	Alto	Se integrará al Plan Territorial de Juana Díaz a la evaluación de peligros presentados en este Plan de Mitigación, toda vez que ofrece una perspectiva de las áreas más propensas a ser afectadas por peligros naturales.	El Plan tiene vigencia desde el 18 de mayo de 2016.

Municipio de Juana Díaz - Plan de Mitigación contra Peligros Naturales

Capacidad Reglamentaria y de Planificación						
Herramienta de planificación/ regulación	Establecido	En desarrollo	Departamento responsable	Efecto en reducción de riesgo/pérdida	Oportunidad para integrar en HMP	Comentarios
Reglamento sobre Áreas Especiales de Riesgo a Inundación (Reglamento de Planificación Núm. 13) Séptima Versión	X		Junta de Planificación	Alto	Las medidas contenidas en el Reglamento de Planificación Núm. 13, tienen como objetivo mitigar la pérdida futura por inundación a nivel nacional mediante reglamentación de construcción en áreas propensas a inundación.	Vigencia desde el 7 de enero de 2010. El NFIP provee limitaciones y/o prohibiciones sobre nueva construcción y ciertas mejoras o expansiones estructurales a base de la localización de ésta y la clasificación del área como inundable o no inundable. Se aplica en la estrategia de mitigación P-5, Sección 6.5.
Plan Operacional de Emergencias	X		Oficina Manejo de Emergencias Municipal, Oficina para el Manejo de Emergencia Estatal	Alto	Se utiliza este Plan para identificar los peligros a los que se encuentra expuesto el municipio y las herramientas que tiene Juana Díaz para asistir a la población.	Se actualiza anualmente.

Municipio de Juana Díaz - Plan de Mitigación contra Peligros Naturales

Capacidad Reglamentaria y de Planificación						
Herramienta de planificación/ regulación	Establecido	En desarrollo	Departamento responsable	Efecto en reducción de riesgo/pérdida	Oportunidad para integrar en HMP	Comentarios
Plan de mantenimiento y ajuste al sistema de notificación en caso de emergencia	X		Oficina de Manejo de Emergencias Municipal	Alto		Entre otras, incluye el sistema de alarmas de emergencia de varias comunidades del litoral costero del municipio de Juana Díaz.
Planes de Mejoras Capitales	X		Junta de Planificación			Los proyectos de mejoras capitales están delineados en el Plan de Ordenamiento Territorial y el Programa de Inversiones a Cuatro Años (PICA). El PICA se presenta anualmente a la Junta de Planificación.
Recogido de Basura Doméstica y Programa de Reciclaje	X		Programa de Reciclaje Municipio de Juana Díaz	Alto	La planificación de residuos sólidos ayuda con la preparación, respuesta y cuidados posteriores a desastres; Manejo y disposición de desperdicios sólidos y reciclaje.	Recogido de material de basura y reciclaje (varias rutas).

Municipio de Juana Díaz - Plan de Mitigación contra Peligros Naturales

Capacidad Reglamentaria y de Planificación						
Herramienta de planificación/ regulación	Establecido	En desarrollo	Departamento responsable	Efecto en reducción de riesgo/pérdida	Oportunidad para integrar en HMP	Comentarios
Recogido de Escombros	X		Obras Públicas Municipal	Alto	La planificación de escombros ayuda con la preparación, respuesta y cuidados posteriores a desastres; Manejo y disposición de escombros.	miciudadlimpiajd.com Varias rutas de recogido de escombros.
Registro Nacional de Lugares Históricos	X		SHPO	Mediano	Sí	El Registro provee información de lugares que representan importancia por su valor histórico, cultural y educativo en el municipio. A esos efectos, el municipio identifica estos lugares como áreas de interés colectivo, por lo que su protección ante un peligro natural es imprescindible.

Municipio de Juana Díaz - Plan de Mitigación contra Peligros Naturales

Capacidad Reglamentaria y de Planificación						
Herramienta de planificación/ regulación	Establecido	En desarrollo	Departamento responsable	Efecto en reducción de riesgo/pérdida	Oportunidad para integrar en HMP	Comentarios
Código de Construcción de Puerto Rico (2018 PR Codes)	X		Junta de Planificación Oficina de Gerencia de Permisos (OGP)	Alto	Se incorpora como esfuerzo del municipio para velar por que se utilicen los códigos de construcción en nuevos desarrollos, modificaciones, mejoras, entre otros.	Código de Construcción de Puerto Rico de 2018
Código de Fuego	X		Bomberos Oficina de Manejo de Emergencias	Alto	Se incorpora como esfuerzo del municipio para velar por que se utilicen los códigos de construcción en nuevos desarrollos, modificaciones, mejoras, entre otros.	Código de Bomberos de Puerto Rico (Reglamento Núm. 7364) Vigencia: 4 de junio de 2007 (Fecha de radicación y aprobación por el Secretario de Estado). Incluido en 2018 PR Codes.

Capacidad Reglamentaria y de Planificación						
Herramienta de planificación/regulación	Establecido	En desarrollo	Departamento responsable	Efecto en reducción de riesgo/pérdida	Oportunidad para integrar en HMP	Comentarios
Miembro del "NFIP"	X		FEMA	Alto	El NFIP provee a las comunidades participantes un seguro por inundación asequible si la referida comunidad adopta y hace cumplir la reglamentación sobre el manejo de valles inundables para disminuir los riesgos futuros en Áreas Especiales de Riesgo de Inundación. Así pues, el implementar el NFIP, representa una medida de mitigación del peligro de inundación.	Programa Nacional de Seguro de Inundaciones (NFIP). Juana Díaz, así como otros 73 municipios en PR, participan como una comunidad en el NFIP (Puerto Rico, ELA). Bayamón, Ponce, Carolina y Guaynabo participan individualmente.

5.2 Capacidad técnica y administrativa

Las capacidades técnicas y administrativas se refieren a las destrezas y herramientas del personal de la comunidad, sea de entidades públicas o privadas, útiles para el proceso de planificación y mitigación de peligros naturales. En este renglón se incluyen los recursos de personal con pericia dentro de los campos de ingeniería, planificación, manejo de emergencias, análisis de sistemas de información geoespacial, redacción de propuestas y personal de manejo de áreas inundables, que pudieran existir dentro del municipio. Las acciones de mitigación que se incluyen en el Plan tienen que ser implementadas a través de las capacidades técnicas y administrativas disponibles, específicamente, por el personal con las destrezas para ejercerlas. El municipio ha identificado no sólo la capacidad administrativa del gobierno, sino también las capacidades de contratistas y entidades privadas.

Municipio de Juana Díaz - Plan de Mitigación contra Peligros Naturales

Tabla 73: Evaluación de capacidad municipal – Capacidad Técnica y Administrativa

Capacidad Técnica y Administrativa					
Equipo/Recursos de personal	Sí	No	Departamento o Agencia	Oportunidades para integrar en HMP	Comentarios
Planificadores con conocimiento del desarrollo de tierras y prácticas de manejo		X			De necesitar este recurso profesional, el municipio tiene la capacidad de contratar los servicios para determinado proyecto.
Ingenieros o profesionales entrenados en prácticas de construcción relacionadas a edificios e infraestructura	X		Departamento de Ingeniería Obras Públicas Municipal	Integrantes del Comité de Planificación 2022	Director del Departamento de Ingeniería y Director de Obras Públicas.
Planificadores o ingenieros con amplio entendimiento de peligros naturales	X		Departamento de Ingeniería Obras Públicas Municipal	Integrantes del Comité de Planificación 2022	Director del Departamento de Ingeniería y Director de Obras Públicas De necesitar recursos de planificadores, el municipio tiene la capacidad de contratar los servicios para determinado proyecto.
Administrador de emergencias	X		Oficina de Manejo de Emergencias y Desastre (OMMEAD) / (OMME)	Integrante del Comité de Planificación 2022	Director de la Oficina de Manejo de Emergencias
Administrador de planos de inundación independientes		X			De necesitar este recurso profesional, el municipio tiene la capacidad de contratar los servicios para determinado proyecto.
Administrador de planos de inundación a través de la Junta de Planificación		X			De necesitar este recurso profesional, el municipio tiene la capacidad de contratar los servicios para determinado proyecto.
Agrimensor		X			De necesitar este recurso profesional, el municipio tiene la capacidad de contratar los servicios para determinado proyecto.
Científico familiarizado con los peligros naturales		X			De necesitar este recurso profesional, el municipio tiene la capacidad de contratar los servicios para determinado proyecto.
Personal experto o con educación en las vulnerabilidades y peligros naturales que afectan la comunidad	X		Oficina de Manejo de Emergencias y Desastre (OMME)	Integrante del Comité de Planificación 2022	Director de la Oficina de Manejo de Emergencias.

Capacidad Técnica y Administrativa					
Equipo/Recursos de personal	Sí	No	Departamento o Agencia	Oportunidades para integrar en HMP	Comentarios
Equipo encargado del desarrollo de recursos o redactor de propuestas	X			Estos profesionales contribuyen al en la identificación de recursos disponibles en diferentes programas federales.	El municipio cuenta con personal destacado para la redacción de propuestas.
Administrador de proyectos/Gerencia de Proyectos	X		Departamento de Ingeniería		POC del Comité de Planificación.

5.3 Capacidad financiera

El Estado, el municipio y los correspondientes programas federales, pueden proveer recursos financieros para implementar las medidas desarrolladas para el manejo de peligros naturales. Cada una de las acciones de mitigación debe ser analizada conforme a sus costos asociados de planificación, diseño e implementación. Lo anterior sirve también para verificar si existen fondos disponibles para su ejecución.

El análisis incluye el proveer información acerca de la prioridad que se le asigna a cada acción de mitigación. Una evaluación agregada de las capacidades financieras asistirá al municipio en seleccionar las acciones de mitigación pertinentes.

Tabla 74: Evaluación de capacidad municipal – Capacidad Financiera

Capacidad Financiera					
Recurso Financiero	Sí	No	Departamento o Agencia	Oportunidades para integrar en HMP	Comentarios
Fondos para mejoras capitales	X		Oficina de Planificación		PICA
Fondos en bloque para desarrollo comunitario (en inglés, CDBG)	X		Oficina de Recuperación Programas Federales	Provee asistencia de fondos federales para mejorar las estructuras e infraestructura en el municipio, de manera tal que se complementa con el esfuerzo de mitigación.	Fondos recurrentes (anuales).

Capacidad Financiera					
Recurso Financiero	Sí	No	Departamento o Agencia	Oportunidades para integrar en HMP	Comentarios
Subvención de Acuerdos de asociación o acuerdos intergubernamentales	X				Fondos provienen de fuentes federales o estatales.

Juana Díaz, como otros municipios en Puerto Rico, recibe ingresos del Centro de Recaudación de Ingresos Municipales (CRIM). El uso de fondos federales varía ampliamente cada año. En algunos casos, los fondos son usados para cubrir los costos asociados con la creación y monitoreo de algún programa (por ejemplo, Sección 8 o Vivienda). En otros casos, los fondos son utilizados para proyectos de mejoras mayores.

La implementación de actividades de mitigación depende de los fondos que pueda identificar el municipio, sea para desarrollar proyectos, como por subvenciones estatales y federales. Estos fondos pueden ser provenientes tanto de FEMA, como del Departamento de Recursos Naturales y Ambientales (DRNA) en sus programas y mejoras para el control de inundaciones del Cuerpo de Ingenieros del Ejército de los Estados Unidos, si aplicase, al igual que otras agencias estatales y federales que ofrezcan fondos para realizar actividades de mitigación.

5.4 Capacidad de educación y difusión

Las capacidades de educación y difusión tienden a enfocarse más en la concientización y la educación pública y pueden incluir programas de preparación y seguridad para huracanes, participación en el programa “*Tsunami Ready*” o “*Storm Ready*” y programas de identificación y conocimiento de los peligros naturales y riesgos a los que son expuestos.

Estos programas pueden realizarse en colaboración con los departamentos de comunicación u otra dependencia encargada de la difusión y concientización pública y capacitación, y tienen como objetivo que las comunidades conozcan los peligros naturales a los que se encuentran expuestas, los riesgos asociados a la ocurrencia de eventos naturales y la importancia de implementar medidas de mitigación, tanto a nivel comunitario como individual. De esta manera, la ciudadanía reconoce la responsabilidad de colaborar con el esfuerzo municipal para reducir la pérdida de vida y propiedad ante cualquier evento de peligro.

Municipio de Juana Díaz - Plan de Mitigación contra Peligros Naturales

Tabla 75: Evaluación de capacidad municipal – Capacidad de Educación y Difusión

Capacidad de Educación y Difusión					
Recurso de Educación o Difusión	Sí	No	Descripción	Departamento o Agencia	Comentarios
El sitio web del Negociado para el Manejo de Emergencias y Administración de Desastres e información de contacto	X		Oficina para el Manejo de Emergencias y Administración de Desastres del Municipio de Juana Díaz Negociado para el Manejo de Emergencias y Administración de Desastres	OMME NMEAD	OMME Juana Díaz Tel. (787) 837-2065 Juana Díaz, ZONA DE GUAYAMA Sr. Carlos A. Reyes Director de Zona Correo electrónico: careyes@prema.pr.gov Tel: 787-864-1600 / Fax: 787-866-8619
Guía de Preparación previo a un evento natural	X			Departamento de Ingeniería y	Plan de Mitigación contra Peligros Naturales 2023
Programa Storm Ready		X		OMME	El Programa Storm Ready ayuda a armar a las comunidades de los Estados Unidos con las habilidades de comunicación y seguridad necesarias para salvar vidas y propiedades, antes, durante y después del evento. Storm Ready ayuda a los líderes comunitarios y administradores de emergencias a fortalecer los programas de seguridad locales.
Programa Tsunami Ready	X		Véase sección 4.5.7.3.	NMEAD	46 municipios a nivel-isla forman parte del Programa “Tsunami Ready”, incluyendo al Municipio de Juana Díaz. Por lo que, este también cuenta con un Mapa de Desalojo por Tsunami (Véase Apéndice B.6.6).
Facebook, Instagram y otras redes sociales	X		Páginas oficiales del Municipio de Juana Díaz	Oficina del alcalde	Facebook: https://www.facebook.com/municipioautonomojuanadiaz Instagram: https://www.instagram.com/municipioautonomojuanadiaz/?hl=en https://juanadiaz.recaudadorvirtual.com/

Capacidad de Educación y Difusión					
Recurso de Educación o Difusión	Sí	No	Descripción	Departamento o Agencia	Comentarios
Reuniones de municipio, seminarios, clases (C.E.R.T.) u otras oportunidades de difusión	X		Estos talleres tienen como fin el que las comunidades o voluntarios se preparen ante un evento natural y los capacita sobre destrezas de respuesta a desastres, tales como la seguridad contra incendios, operaciones livianas de búsqueda y rescate, organización de equipos y operaciones médicas en desastres. Además, se ofrecen actividades de concientización y educativas.	Negociado para el Manejo de Emergencias y Administración de Desastres OMMEAD	Cursos C.E.R.T. y actividades de disseminación de información y educación en el municipio y/o en colaboración con la NMEAD. Estas actividades se ofrecen según las comunidades lo requieran a la OMMEAD.

Capítulo 6: Estrategias de mitigación

6.1 Requisitos de estrategias de mitigación

La reglamentación federal 44 C.F.R. § 201.6(c)(3) establece los requisitos relacionados a la estrategia de mitigación para planes locales de mitigación.

El Plan debe incluir lo siguiente:

- Una estrategia de mitigación que provee un modelo de la jurisdicción para reducir las pérdidas potenciales identificadas en la evaluación de riesgo, basado en las autoridades existentes, políticas, programas y recursos; junto con su habilidad de expandirse y mejorar las herramientas existentes.
- Esta sección debe incluir:
 - Una descripción de las metas de mitigación para reducir o evitar vulnerabilidades a largo plazo en los peligros identificados.
 - Una sección que identifique y analice una gama comprensiva de acciones de mitigación específicas y proyectos siendo considerados como reductores de los efectos de cada peligro, con énfasis particular en edificios nuevos y existentes, también en infraestructura;
 - Una descripción de la participación de la jurisdicción en el NFIP y que cumpla con los requisitos del NFIP, como sea apropiado; y, por último,
 - Un plan de acción que describa cómo la acción identificada será priorizada, implementada y administrada por la jurisdicción local. La priorización debe incluir un énfasis especial a medida de cuáles beneficios son maximizados, de acuerdo con una revisión de costo-beneficio sobre los proyectos que fueron propuestos, junto con su costo de asociación.
- Para los planes multi-jurisdiccionales deben incluir medidas relacionadas con la jurisdicción solicitando aprobación de FEMA o crédito del Plan.⁹⁰

6.2 Metas y objetivos de mitigación

Las estrategias de mitigación tienen el propósito de proveer una serie de políticas y proyectos basados en un marco jerárquico para la acción. Este marco consiste en lo siguiente:

1. Prevenir y reducir la pérdida de vida y propiedad.
2. Proteger la infraestructura crítica ubicada en el municipio.
3. Reducir el impacto económico y social de los huracanes, inundaciones, sequías, deslizamientos, sismos y otros peligros naturales.
4. Definir los niveles de vulnerabilidad que presentan cada uno de estos peligros en diferentes sectores del Municipio y evitar el desarrollo ilegal o inapropiado en áreas vulnerables a los mismos.
5. Identificar y proponer estrategias dirigidas a mitigar los efectos de estos riesgos.

⁹⁰ 44 C.F.R. § 201.6(c)(3)

6. Detener el ciclo de destrucción-reconstrucción-destrucción característico de muchas comunidades expuestas a peligros naturales.
7. Educar a la comunidad sobre el riesgo a peligros naturales, las medidas de mitigación y reducción de pérdidas, y la función y beneficios de los recursos naturales y ambientales con que cuenta el municipio.
8. Aplicar las políticas y metas de la Ley de Mitigación contra Desastres (Ley 106-390 del 2000), conocida como el “Disaster Mitigation Act 2000”), aprobada el 30 de octubre de 2000, que enmienda el “Robert T. Stafford Disaster Relief and Emergency Assistance Act de 1988”.

Una vez establecidas las metas, se revisaron y se establecieron las estrategias de mitigación específicas al Plan. A través de la implantación de estas acciones, se pretende prevenir y/o reducir el riesgo al municipio, así como reforzar la necesidad del involucramiento de la comunidad en la identificación de riesgos en sus comunidades y promover la educación pública sobre la importancia de tener un plan de mitigación vigente como herramienta útil para evitar la pérdida de vida y propiedad futura.

Este Plan retiene los objetivos del Plan de Mitigación anterior del municipio, a saber:

Meta #1 Reducir el impacto que los desastres naturales pueden causar al Municipio de Juana Díaz para proteger/evitar daños y/o pérdidas de vida y propiedad.

- Objetivo 1.1 Proteger el desarrollo existente en el Municipio de eventos de desastre futuros.
- Objetivo 1.2 Reducir la vulnerabilidad a eventos de desastre a los desarrollos futuros.

Meta #2 Mejorar la capacidad local para reforzar infraestructura crítica.

- Objetivo 2.1
Mejorar las capacidades/recursos municipales para ayudar en la respuesta durante la fase de emergencia y la pronta recuperación de las operaciones esenciales del municipio.
- Objetivo 2.2
Reducir el grado de vulnerabilidad de edificaciones e infraestructura municipal que es crítica y esencial.

Meta #3 Integrar la mitigación de riesgos y el desarrollo sostenible en los fundamentos de las iniciativas de planificación de uso de terrenos.

- Objetivo 3.1
Asegurarse de que los elementos de la mitigación de riesgos estén incorporados en un amplio espectro de los esfuerzos de planificación del Municipio
- Objetivo 3.2
Preservar, mejorar, y restaurar aspectos del medio ambiente natural que son beneficiosos para la mitigación de riesgos.

Meta #4 Incrementar el conocimiento y la comprensión que tienen las personas que trabajan y viven en Juana Díaz sobre cuáles son de peligros/riesgos naturales que amenazan a la Isla de Puerto Rico y a su Municipio y cuáles son los elementos de mitigación riesgos apropiados para contrarrestar sus efectos.

- **Objetivo 4.1**
Desarrollar programas educativos efectivos que se enfoquen en incrementar los conocimientos del público sobre los peligros y sus riesgos asociados.
- **Objetivo 4.2**
Orientar e incentivar a la comunidad a obtener seguro de propiedad, seguro contra inundación (propiedad y de contenido) y contra otros posibles desastres.

6.3 Identificación y análisis de técnicas de mitigación

Se utilizaron las siguientes metodologías para seleccionar las acciones de mitigación:

- El Comité de Planificación consideró las acciones de mitigación identificadas en el Plan de Mitigación previo. El Comité revisó dichas acciones y determinó cuáles eran pertinentes para incluir en el Plan que nos ocupa. Las consideraciones para descartar medidas fueron:
 - La medida ya fue aplicada durante la vigencia del plan anterior y no es una acción continua.
 - La medida ya no es necesaria o útil dado información nueva. Esta describe las acciones de mitigación que hacen referencia a los peligros, riesgos y vulnerabilidades identificadas.
- El Comité consideró las Cartas de Intención (LOIs, por sus siglas en inglés) de proyectos de mitigación que sometió el municipio al COR3 para participar en el “Hazard Mitigation Grant Program”. Estos proyectos fueron incluidos en el Plan actual, evitando posibles duplicaciones con los proyectos que estaban en el Plan anterior.
- Miembros del Comité evaluaron e incorporaron medidas nuevas. Estas nuevas medidas surgieron de la experiencia de los miembros del Comité y de sugerencias de los ciudadanos.

6.3.1 Prevención

Las actividades de prevención tienen como propósito el evitar que los problemas que acarrea un peligro empeoren y típicamente son administradas a través de programas de gobierno o por acciones de regulación que tengan influencia sobre cómo desarrollar terrenos y construir edificios. Estas son particularmente efectivas en reducir la futura vulnerabilidad de una comunidad, especialmente en áreas en donde no se han desarrollado aún, o en donde el movimiento de capital no ha sido sustancial. Algunos ejemplos de actividades preventivas incluyen:

- Planificación y calificación
- Códigos de construcción
- Preservación de espacios abiertos
- Regulaciones en lugares inundables
- Regulaciones de manejo de aguas pluviales
- Mantenimiento de sistemas de drenaje
- Programación de mejoras de capital
- Recanalización de riberas o movimientos de zonas de falla

6.3.2 Protección de propiedades

Las medidas de protección de propiedad envuelven la modificación de edificios y estructuras existentes para que puedan tolerar los efectos de peligros naturales o la eliminación de estructuras de lugares en alto riesgo. Ejemplos de esto son:

- Adquisición
- Relocalización
- Elevación de estructuras
- Protección de instalaciones críticas
- Mejoras de protección (Proteger contra el viento e inundaciones, diseños de técnicas sísmicas)
- Áreas seguras, contraventanas (persianas), cristales resistentes a golpes
- Pólizas de seguros

6.3.3 Protección de recursos naturales

Las actividades de protección de recursos naturales reducen el impacto de desastres naturales preservando y restaurando áreas naturales con sus funciones protectoras. Esto incluye áreas como llanos, humedales, laderas empinadas y dunas de arena. Parques, recreación o agencias-organizaciones de conservación comúnmente implementan medidas de protección como las siguientes:

- Protección contra inundaciones
- Manejo de cuencas de agua
- Amortiguadores en riberas
- Manejo de bosques y vegetación (protección contra incendios y escapes de combustibles)
- Control de erosión y sedimentos
- Preservación y restauración de humedales
- Preservación de hábitat
- Estabilización de laderas

6.3.4 Proyectos de estructura

Los proyectos de mitigación de riesgo en estructuras tienen como propósito el minimizar el impacto de un desastre modificando la progresión natural del fenómeno mediante la construcción. Usualmente estos son diseñados por ingenieros y manejados-mantenidos por el equipo de obras públicas. Algunos ejemplos son:

- Reservas
- Represas, diques, muros de contención
- Desviación, detención y retención
- Modificación de canales
- Alcantarillado para aguas de escorrentía

6.3.5 Servicios de emergencia

Aunque, típicamente, no es considerada una medida de mitigación, las medidas de manejo de emergencias minimizan el impacto de desastres naturales en personas y en propiedades. Estas acciones se toman inmediatamente antes, durante o luego de (en respuesta a) un evento de desastre. Algunos ejemplos son los siguientes:

- Sistemas de advertencias

- Manejo y planes de desalojo
- Ejercicios y entrenamientos de respuesta a emergencias
- Fortificaciones para proteger contra inundaciones
- Instalación de contraventanas (persianas)

6.3.6 Educación y concientización pública

La educación pública y la difusión de actividades se utilizan para aconsejar a residentes, oficiales electos, dueños de negocio, compradores de viviendas y visitantes sobre áreas bajo riesgo, y las posibles técnicas de mitigación que pueden emplear para protegerse a sí mismos y a su propiedad. Ejemplo de estas son:

- Proyectos de difusión
- Eventos de demostración/ presentaciones por oradores
- Información sobre los riesgos
- Información sobre propiedades
- Materiales de bibliotecas
- Programas educativos para niños
- Exposición a factores de riesgo

6.4 Selección de estrategias de mitigación para el Municipio de Juana Díaz

Para determinar las estrategias de mitigación del Municipio de Juana Díaz, el Comité de Planificación revisó y consideró los hallazgos de la *Evaluación de Capacidades* y la *Evaluación de Riesgos* para determinar las actividades más apropiadas para el municipio. Otras consideraciones lo fueron el efecto de cada acción y su riesgo a la vida y propiedad, la facilidad de su implementación, el apoyo político y de parte de la comunidad, la costo-efectividad y la disponibilidad de fondos. Se refiere a la sección 4.6.5.

6.5 Plan de acción para la implementación

El enfoque general de planificación de mitigación utilizado para desarrollar la actualización de este Plan está basado en la publicación de FEMA, *Desarrollando el Plan de Mitigación: Identificación de las Medidas de Mitigación y Estrategias de Desarrollo* (FEMA 386-3).

Las medidas de mitigación son las actividades destinadas a reducir o eliminar las pérdidas resultantes de desastres naturales, así como el habilitar la preparación y respuesta ante cualquier evento de peligro, resultando en una herramienta vital para la resiliencia de las comunidades del Municipio de Juana Díaz. Aunque uno de los factores que influye en el proceso de preparación de este Plan es la elegibilidad de financiamiento, su propósito es mayor que el acceso a fondos federales, sino a tener una comunidad más resiliente al poder mitigar el impacto de peligros futuros.

El municipio identificó una serie de medidas de mitigación. Estas acciones se resumen en las siguientes tablas (véase tablas Tabla 76 a la Tabla 81), junto con su descripción, los peligros que atiende, prioridad relativa, las agencias o departamentos encargados, posibles fuentes de fondos, el tiempo estimado en que se completará y su estado de implementación, según identificadas por la comunidad y el Comité.

Es meritorio aclarar que el nivel de prioridad asignado a las estrategias o acciones de mitigación correspondientes van alineadas a la narrativa de la sección 4.6.5. Es decir, se mantuvieron algunos

peligros, que, al cambiar de categoría, se evaluó su nivel de priorización, aunque otros se mantuvieron igual. De igual manera, se identificaron peligros nuevos y se les asignó un valor conforme a su nivel de priorización.⁹¹ Es por ello que, luego de evaluar los resultados del análisis de riesgos y su posterior discusión con el Comité, y de haber recibido insumo de la ciudadanía y otras partes interesadas, se atemperaron las estrategias de mitigación a la correspondiente valorización y categorización de los peligros identificados, así como la posible identificación y disponibilidad de fondos dirigidas a estas acciones, para atender y reflejar las necesidades del municipio al 2023.

Nótese, que el municipio ha logrado implementar algunas de las estrategias de mitigación contenidas en su Plan de Mitigación previo. No obstante, lo anterior, la falta de fondos necesarios para implementar proyectos de mitigación en Juana Díaz, ha ocasionado que todos los proyectos previstos en el plan anterior no hayan podido ser implementados o completados. Esto no significa que el municipio no haya realizado todos los esfuerzos a su haber para identificar recursos económicos y profesionales para llevar a cabo los mencionados proyectos.

En esta revisión el Comité, junto a la ciudadanía, han identificado nuevos proyectos a ser incorporados en el presente Plan. De igual forma, se atemperan los proyectos de mitigación del municipio a los proyectos incluidos en las Cartas de Intención (LOIs). Los LOIs representan aquellos proyectos de mitigación, que forman parte del esfuerzo del municipio para reducir la pérdida de vida y propiedad en Juana Díaz. Con la aprobación, adopción e implementación del presente documento, el Municipio de Juana Díaz estará en mejor posición de ser elegible para solicitar los correspondientes fondos federales para financiar estos proyectos.

Según mencionado en la sección 6.3, en esta revisión se han reorganizado las acciones de mitigación a base del tipo de actividad, según se enumera a continuación:

1. Prevención
2. Protección a la propiedad
3. Protección de los recursos naturales
4. Proyectos estructurales
5. Servicios de emergencia
6. Educación y concientización pública

Las estrategias de mitigación del Municipio de Juana Díaz fueron evaluadas por el Comité utilizando la herramienta conocida como **STAPLEE**. Esta herramienta ofrece el criterio de selección utilizado para evaluar los proyectos incluidos en la sección que precede. Esta técnica emplea la consideración de los siguientes siete criterios de evaluación de proyectos:

- **S** por Social; la acción propuesta debes ser socialmente aceptable.
- **T** por Técnica; la acción propuesta debe ser técnicamente factible.
- **A** por Administrativa; la comunidad debe tener la capacidad de implementar la acción (por ejemplo, evaluar si la dependencia es capaz de llevar a cabo la supervisión del proyecto de mitigación).
- **P** por Política; las acciones de mitigación deben ser políticamente aceptables.

⁹¹ Se aclara que, el Plan 2020 documentó la sequía, el aumento mar y la erosión dentro de la discusión de otros peligros.

- **L** por Legal; la comunidad debe tener la autoridad para implementar la medida propuesta.
- **E** por Economía; consideraciones económicas deben incluir la base económica vigente, el crecimiento proyectado y los costos de oportunidad⁹².
- **E** por El Medio Ambiente; el impacto en el medio ambiente debe ser considerado porque las consideraciones estatutarias y el deseo público en tener comunidades sostenibles y saludables medioambientalmente.

Cada **medida de mitigación** propuesta incluye:

- La categorización de la medida de mitigación;
- El peligro natural asociado a la medida de mitigación;
- La prioridad asignada a base de componente técnico y objetivo;
- Información general de los antecedentes de la medida;
- Fuentes de financiamiento, en caso aplicable;
- El departamento municipal a cargo de determinada estrategia de mitigación; y el
- Año estimado de completar la medida de mitigación.

Por todo lo cual, el Comité de Planificación del Municipio de Juana Díaz evaluó la eficiencia y validez de costos durante el desarrollo y la asignación de prioridades a las acciones de mitigación presentadas en esta sección. Aunque un análisis de costo-beneficio formal no ha sido realizado para cada acción de mitigación como parte de la revisión y actualización del Plan, toda vez que no es parte de un requisito para el desarrollo ni la información obra disponible al presente, las acciones fueron identificadas considerando la viabilidad técnica y económica que tiene a su haber el Municipio de Juana Díaz. A esos efectos, se procedió a la utilización de una fórmula de clasificación numérica para evaluar la eficacia de los costos de cada acción de mitigación propuesta. Es importante mencionar que estos datos cuantitativos son preliminares y se presentarán formalmente mediante los procedimientos correspondientes a la asignación de fondos para su financiamiento. Por ejemplo, cualquier proyecto enviado para consideración de financiamiento a tenor con los programas estatales y federales, tales como el Programa de Subvención de Mitigación de Riesgos (HMGP) o el Programa de Mitigación Pre-desastre (PDM), debe incluir el análisis de su costo efectividad de ser una medida de construcción o rehabilitación como requisito para el municipio ser elegible.

Además, algunas medidas de mitigación, como lo son las campañas educativas, no se miden como se mide un proyecto de mitigación estructural, como lo es uno que envuelva obras de construcción. En ese sentido, la viabilidad económica de estas acciones educativas se basa en la adopción de métodos cualitativos como lo es el STAPLEE.

La evaluación de estrategias de mitigación es compleja e implica un análisis detallado de objetivos y variables cuantificables, así como aquellos que pueden ser más subjetivos y difíciles de medir. Existen dos acercamientos comunes usados para determinar los costos y los beneficios asociados a las medidas de

⁹² Los miembros de Comité consideraron la eficacia de costos como un criterio importante durante el desarrollo y la asignación de prioridades de las acciones de mitigación presentada en esta sección. Un Análisis de Costo-beneficio formal debería ser realizado en una futura fecha para cualquier proyecto de financiamiento que sea enviado para ser considerado conforme a los programas estatales y federales tales como el Programa de Subvención de Mitigación de Riesgo (“Hazard Mitigation Grant Program”, HMGP por sus siglas en inglés) o el Programa de Mitigación de Pre-desastre (“Pre-Disaster Mitigation Program”, PDM por sus siglas en inglés).

mitigación de peligros naturales, a saber: (1) el análisis beneficio/costo; y (2) el análisis de costo efectividad. La diferencia entre estos dos (2) métodos es la manera en la cual los costos relativos y los beneficios de un proyecto de mitigación se miden. En ese sentido, en un análisis de beneficio/costo, se realiza una evaluación en dólares y una proporción neta es calculada para determinar si un proyecto debería ser realizado, es decir, si los beneficios netos exceden los costos netos para así conocer si es conveniente subvencionar el proyecto de mitigación.

Por otra parte, para calcular la proporción de beneficio/costo, los beneficios totales son divididos entre los costos totales; si la proporción que resulta es mayor que 1.0, se considera que un proyecto de mitigación es viable según los parámetros de FEMA utilizando el programa de computadora de "Benefit Cost Analysis". Esta proporción representa la cantidad de dólares de beneficios sobre la vida de un proyecto por cada dólar gastado inicialmente.

En cambio, FEMA establece que el análisis de costo efectividad implica evaluar el mejor modo de gastar una cantidad de dinero otorgada para conseguir un objetivo específico. En un análisis de viabilidad económica, los beneficios y los costos no son necesariamente medidos en dólares o en cualquier otra unidad común de la medida. La Circular OMB No A-94 establece que "un [proyecto de mitigación] es rentable si, sobre la base del análisis de costos de ciclo de vida de alternativas competitivas, se determina que se tienen los costos más bajos expresados en términos del valor presente de una cantidad dada de beneficios".

Este Plan, pues, se desarrolla e incluye estrategias de mitigación relacionadas a proyectos que el Municipio de Juana Díaz puede llevar a cabo para reducir el impacto en futuros desarrollos urbanos que requerirá, si se solicita fondos a FEMA para actividades de mitigación, realizar el análisis de costo efectividad.

El Análisis de Viabilidad económica es apropiado siempre que sea innecesario o impráctico considerar el valor en dólares de los beneficios proporcionados por las alternativas que están bajo consideración. Éste es el caso siempre que: (1) cada alternativa tenga los mismos beneficios anuales expresados en términos monetarios; o (2) cada alternativa tenga los mismos efectos anuales, pero el valor en dólares no pueda ser asignado a sus beneficios. Debido a que los valores en dólares no pueden ser asignados a sus beneficios, un modelo de costo/beneficio no puede ser usado para derivar la proporción. La viabilidad económica de costos de estas acciones ha sido considerada a través de la aplicación del método cualitativo al utilizarse los criterios de evaluación STAPLEE.

Los proyectos de mitigación aquí incluidos consideran las soluciones estructurales a los riesgos existentes asociados a los peligros naturales, primordialmente inundaciones, pero también considera los riesgos sísmicos significativos que tienen algunos sectores de desarrollos existentes, en particular las instalaciones críticas. A modo de ejemplo, en las estrategias de mitigación estructurales, se utiliza STAPLEE para determinar la viabilidad económica. A su vez, se señala de forma cualitativa, cómo el beneficio detrás de cada estrategia de mitigación implementada para prevenir la pérdida de vida y propiedad en el municipio debe ser mayor que el costo económico asociado a la acción o estrategia de mitigación considerada, al no establecerse un costo asociado a cierta medida.

Las siguientes tablas proveen las estrategias de mitigación del municipio. Para la identificación de las acciones de mitigación, favor de referirse a la siguiente leyenda de acrónimos:

Acrónimos

P= Prevención

PP= Protección a la Propiedad

PRN= Protección de los Recursos Naturales

PE= Proyectos Estructurales

SE= Servicios de Emergencia

EPC= Educación Pública y Concientización

Nótese lo siguiente respecto a los estimados de costos en las siguientes tablas (Plan de Acción de Mitigación):

1. Los estimados de costo para las acciones de mitigación, que también se sometieron como parte del proceso de recopilación de Cartas de Intención (LOI, por sus siglas en inglés) bajo el programa HMGP.
2. Los estimados para las acciones de mitigación que se sometieron en el Plan de 2023 fueron calculados utilizando la página de internet “Consumer Price Index Inflation Calculator” del Negociado Federal de Estadísticas del Trabajo (BLS, por sus siglas en inglés)⁹³. Se hizo el cálculo con la premisa de que los estimados en el plan anterior reflejan el costo de los proyectos a la fecha de adopción del mismo. Se calculó la inflación de los precios de fecha al presente, cálculo a la fecha de redacción de este Plan.
3. En aquellos casos donde no se provee un estimado de costo, se explicará el beneficio que trae la acción de mitigación al municipio.
4. En términos generales, cada \$1.00 que se invierte en la mitigación, ahorra un promedio de \$6.00 en reparaciones en el futuro, conforme a la actualización provista por el Exdirector Ejecutivo de COR3, Ottmar Chávez, en las Vistas del Comité de Transición 2020-2021 y cónsono al “National Institute of Building Sciences (NIBS)”⁹⁴.
5. El itinerario de implantación propuesto está condicionado a la disponibilidad de fondos para su construcción. Por otro lado, el municipio se reserva la potestad de adelantar un proyecto a una fecha más cercana si se encuentra una fuente de financiamiento.
6. Se aclara que, la prioridad relativa que se indica en las siguientes tablas fue provista por el Comité de Planificación conforme al nivel de prioridad asignado a la medida en sí, de acuerdo a la disponibilidad de fondos y prioridades del municipio sobre las acciones a implementarse, tomando en cuenta su itinerario de implementación y otros, y es independiente a la clasificación según su prioridad provista por el Municipio de Juana Díaz sobre cada peligro identificado como de alto, moderado o bajo interés al municipio según la sección 4.6.2, tabla sobre – *Priorización y clasificación de cada peligro – Municipio de Juana Díaz.*⁹⁵

⁹³ https://www.bls.gov/data/inflation_calculator.htm

⁹⁴ Natural Hazard Mitigation Saves: 2017 Interim Report

⁹⁵ Entiéndase, el municipio asignó las prioridades de “Alta”, “Moderada” o “Baja” a cada medida, conforme a su intención e interés de implantación de cada medida.

Municipio de Juana Díaz - Plan de Mitigación contra Peligros Naturales

Tabla 76: Plan de Acción de Mitigación - Prevención

Prevención							
# Acción	Descripción	Peligros evaluados	Prioridad relativa	Agencia/ Departamento	Posibles fuentes de fondos/Valor	Itinerario de implementación	Estado de su implementación al 2023
P-1	Legislar para crear Ordenanza. Fiscalizar áreas de Riesgos, Plan 2020, página 152.	Todos	Alto	Legislatura Municipal	Municipal Beneficio: Mayor seguridad para los residentes de las áreas en riesgo.	1 año	Esta acción se entiende es una ministerial de la JP, por lo cual se estará eliminando en la próxima actualización de este Plan.
P-2	Creación del puesto de Oficial de Mitigación permanente el cual velará por el cumplimiento, análisis, orientación y revisión de los desarrollos a realizarse en el municipio. Plan 2020, página 127.	Todos	Alta	Departamento de Ingeniería Comité de Planificación	Municipal Beneficio: Esta acción ayudará a coordinar la respuesta entre el municipio y entes de otras agencias y sector privado.	1 año	Esta acción la lleva a cabo el Director de Ingeniería, en conjunto con el Comité de Mitigación. Debido a la condición fiscal actual en los Municipios, es difícil que podamos nombrar un puesto permanente por lo que en la próxima actualización del Plan se estará eliminando esta acción.

Municipio de Juana Díaz - Plan de Mitigación contra Peligros Naturales

Prevención							
# Acción	Descripción	Peligros evaluados	Prioridad relativa	Agencia/ Departamento	Posibles fuentes de fondos/Valor	Itinerario de implementación	Estado de su implementación al 2023
P-3	Identificar áreas susceptibles a deslizamientos y estabilizar terrenos. Plan 2020, página 131	Deslizamiento	Alta	Departamento de Ingeniería Estatad	Gobierno Estatal y Municipal Beneficio: Mayor seguridad para los residentes de las áreas en riesgo.	5 años	El municipio ya cuenta con planes donde se identifican las áreas con riesgo de deslizamiento (como el Plan 2020 y el de Manejo de Emergencias). Además, se indica que se estará modificando esta acción en cuanto a sustituir “estabilizar terrenos” (lo cual es una aseveración demasiado amplia ya que existen proyectos con un alcance demasiado amplio y con diferentes entes responsables) por “proponer estrategias y proyectos para atender los deslizamientos”.

Municipio de Juana Díaz - Plan de Mitigación contra Peligros Naturales

Prevención							
# Acción	Descripción	Peligros evaluados	Prioridad relativa	Agencia/ Departamento	Posibles fuentes de fondos/Valor	Itinerario de implementación	Estado de su implementación al 2023
P-4	Realizar inventario actualizados de tipos de viviendas en el municipio.	Todos	Alta	Departamento de Ingeniería	Gobierno Municipal Beneficio: De esta manera el Municipio tiene la capacidad de planificación para estrategias efectivas.	1 año	Estos datos se obtuvieron de manera preliminar y continúa en ejecución.

Municipio de Juana Díaz - Plan de Mitigación contra Peligros Naturales

Tabla 77: Plan de Acción de Mitigación - Protección de la Propiedad

Protección de Propiedad							
# Acción	Descripción	Peligros evaluados	Prioridad relativa	Agencia/ Departamento	Posibles fuentes de fondos/Valor	Itinerario de implementación	Estado de su implementación al 2023
PP-1	Reforzar estructuras en riesgos privadas y públicas. Plan 2020, p. 132.	Todos	Alta	Departamento de Ingeniería	Empresa privada, Municipio, FEMA, Cuerpo de Ingenieros de E.U., Agencias Estatales Beneficio: Mayor seguridad para los residentes de las áreas en riesgo.	5 años	No se provee mayor actualización al 2023, se mantiene vigente.

Municipio de Juana Díaz - Plan de Mitigación contra Peligros Naturales

Protección de Propiedad							
# Acción	Descripción	Peligros evaluados	Prioridad relativa	Agencia/ Departamento	Posibles fuentes de fondos/Valor	Itinerario de implementación	Estado de su implementación al 2023
PP-2	Creación de medidas simples de Mitigación a estructuras públicas y privadas en las cuáles se aporte donativos y peritaje de diferentes sectores. Plan 2020, p. 129.	Todos	Mediana	Departamento de Ingeniería	Gobierno Municipal, Estatal, Federal Municipio y Empresa Privada Beneficio: Mayor seguridad para los residentes de las áreas en riesgo.	5 años	No se provee mayor actualización al 2023, se mantiene vigente.
PP-3	Reubicación de familias expuestas a riesgos en las zonas costeras. Plan 2020, p. 131.	Inundación Marejadas ciclónicas Erosión costera	Alta	Departamento de Ingeniería	Gobierno Municipal, Estatal y Federal Beneficio: Minimizar el riesgo en la pérdida de vida humana, la inversión de recuperación es menos costosa.	5 años	No se provee mayor actualización al 2023, se mantiene vigente.

Municipio de Juana Díaz - Plan de Mitigación contra Peligros Naturales

Tabla 78: Plan de Acción de Mitigación - Protección de Recursos Naturales

Protección de Recursos Naturales							
# Acción	Descripción	Peligros evaluados	Prioridad relativa	Agencia/ Departamento	Posibles fuentes de fondos/Valor	Itinerario de implementación	Estado de su implementación al 2023
PRN-1 ⁹⁶	Mejorar cauces de cuerpos de agua en ríos y quebradas de acuerdo con el PICA 2015, para minimizar o eliminar daños al sector en viviendas e infraestructura y pérdidas económicas en el restablecimiento en las actividades en el Bo. Guayabal, Sector Parcelas. Proyecto Número 1, Plan 2020	Inundación	Alta	Departamento de Ingeniería coordinará con DRNA	Gobierno Estatal y Municipal CDGB, Fondos Especiales Costo Estimado: \$2,000,000	1 año	Se sometió carta de intención. LOI no. 288

⁹⁶ Este proyecto propone mejoras a un arroyo ubicado en el Barrio Guayabal. Con una extensión de más de una milla, la vía fluvial maneja una cantidad considerable de flujo durante eventos de lluvia intensa. El proyecto consiste en mejorar las orillas de la vía fluvial y reducir la sedimentación

Municipio de Juana Díaz - Plan de Mitigación contra Peligros Naturales

Protección de Recursos Naturales							
# Acción	Descripción	Peligros evaluados	Prioridad relativa	Agencia/ Departamento	Posibles fuentes de fondos/Valor	Itinerario de implementación	Estado de su implementación al 2023
PRN-2	Mejorar cauces de cuerpos de agua en ríos y quebradas de acuerdo con el PICA 2015, para minimizar o eliminar daños al sector en viviendas e infraestructura y pérdidas económicas en el restablecimiento en las actividades en el Bo. Capitanejo, Sector Arús. Proyecto Número 3, Plan 2020	Inundación	Alta	Departamento de Ingeniería coordinará con DRNA	Gobierno Estatal y Municipal Costo Estimado: \$65,000,000	2 años	Se sometió carta de intención. LOI no. 1036 ⁹⁷

para ampliar la capacidad del arroyo. Los trabajos de mejora incluyen la eliminación y disposición de sedimentación, y la estabilización y protección permanente de la pendiente.

⁹⁷ LOI no. 1036: La llanura aluvial del Río Jacaguas se encuentra en Juana Díaz y cubre parte del municipio de Ponce. Una combinación de fuertes lluvias y pendientes pronunciadas río arriba producen las altas descargas e inundaciones repentinas que afectan regularmente a más de 7

Municipio de Juana Díaz - Plan de Mitigación contra Peligros Naturales

Protección de Recursos Naturales							
# Acción	Descripción	Peligros evaluados	Prioridad relativa	Agencia/ Departamento	Posibles fuentes de fondos/Valor	Itinerario de implementación	Estado de su implementación al 2023
PRN-3	Mejorar cauces de cuerpos de agua en ríos y quebradas de acuerdo con el PICA 2015, para minimizar o eliminar daños al sector en viviendas e infraestructura y pérdidas económicas en el restablecimiento en las actividades en el Bo. Capitanejo, Sector Camboya. Proyecto Número 6, Plan 2020	Inundación	Alta	Departamento de Ingeniería coordinará con DRNA	Gobierno Estatal y Municipal CDGB, Fondos Especiales Costo Estimado: \$1,750,000	12 meses	Constará de dos fases. (Este proyecto es parte de los \$2M otorgados a cada municipio.) LOI no. 1040 ⁹⁸

comunidades en ambos municipios. El proyecto propone una estructura de transporte de 459 pies de ancho inferior con estructura de caída, complementada con un dique de anillo y un canal seco para mitigar los efectos en la elevación de la superficie del agua. El proyecto también propone un puente de 813 pies de largo sobre el canal auxiliar para el cruce PR-1 y mejoras viales a PR-1, PR-508 y PR-510.

⁹⁸ El proyecto propone mejoras al actual sistema de gestión de aguas pluviales en el Barrio Capitanejo, Sector Camboya, en Juana Díaz.

Municipio de Juana Díaz - Plan de Mitigación contra Peligros Naturales

Protección de Recursos Naturales							
# Acción	Descripción	Peligros evaluados	Prioridad relativa	Agencia/ Departamento	Posibles fuentes de fondos/Valor	Itinerario de implementación	Estado de su implementación al 2023
PRN-4	Mejorar cauces de cuerpos de agua en ríos y quebradas de acuerdo con el PICA 2015, para minimizar o eliminar daños al sector en viviendas e infraestructura y pérdidas económicas en el restablecimiento en las actividades en el Bo. Capitanejo, Sector Galicia. Proyecto Número 7, Plan 2020	Inundación	Alta	Departamento de Ingeniería coordinará con DRNA	Gobierno Estatal y Municipal CDGB, Fondos Especiales Costo Estimado: \$500,000	24 meses	Esta acción es nueva en esta actualización, y proviene del LOI no. 1041 & 1833. ⁹⁹

⁹⁹ Este proyecto propone mejoras y/o sustitución del sistema de aguas pluviales en Galicia Sector del Barrio Capitanejo, Juana Díaz. El sistema existente gestiona el flujo de aguas pluviales que desembocan en el Mar Caribe. El proyecto consta de dos fases que comprenden, en primer lugar, la evaluación y el rediseño del sistema actual para gestionar de manera eficiente los eventos de lluvia de 100 años y, por supuesto, mejoras en el sistema de gestión de aguas pluviales, incluido el reemplazo de tuberías cuando sea necesario, estanque de retención y / o estación de bombeo e instalación de un accesorio en "T" en el extremo de la tubería.

Protección de Recursos Naturales							
# Acción	Descripción	Peligros evaluados	Prioridad relativa	Agencia/ Departamento	Posibles fuentes de fondos/Valor	Itinerario de implementación	Estado de su implementación al 2023
PRN-5	Mejorar cauces de cuerpos de agua en ríos y quebradas de acuerdo con el PICA 2015, para minimizar o eliminar daños al sector en viviendas e infraestructura y pérdidas económicas en el restablecimiento en las actividades en el Bo. Guayabal, Sector Cuevas. Proyecto Número 9, Plan 2020	Inundación Erosión Deslizamiento	Alta	Departamento de Ingeniería coordinará con DRNA	Gobierno Estatal y Municipal CDGB, Fondos Especiales Costo Estimado: \$425,000	1 año	Esta acción es nueva en esta actualización, y proviene del LOI no. 1043 ¹⁰⁰

¹⁰⁰ Este proyecto propone métodos de estabilización de suelos para un área que comprende una confluencia de arroyos ubicados en el Sector Cuevas, Barrio Guayabal. Con una extensión de más de 860 m, la vía fluvial gestiona una cantidad considerable de flujo durante eventos de lluvia intensa. Varias residencias reportan una desestabilización progresiva del suelo en sus propiedades como resultado de la expansión de la orilla del río y la erosión de las laderas. El proyecto propone un proyecto de estabilización del banco *rip-rap* que cubre aproximadamente 6.600 SY incluyendo características críticas de flujo como meandros y puntos de confluencia. También se considera la eliminación de sedimentación.

Municipio de Juana Díaz - Plan de Mitigación contra Peligros Naturales

Protección de Recursos Naturales							
# Acción	Descripción	Peligros evaluados	Prioridad relativa	Agencia/ Departamento	Posibles fuentes de fondos/Valor	Itinerario de implementación	Estado de su implementación al 2023
PRN-6	Mejorar cauces de cuerpos de agua en ríos y quebradas de acuerdo con el PICA 2015, para minimizar o eliminar daños al sector en viviendas e infraestructura y pérdidas económicas en el restablecimiento en las actividades en el Bo. Cayabo, Sector Agustinillo 1. Proyecto Número 11, Plan 2020	Inundación	Alta	Departamento de Ingeniería coordinará con DRNA	Gobierno Estatal y Municipal CDGB, Fondos Especiales Costo Estimado: \$500,000	24 meses	No se provee mayor actualización al 2023, se mantiene vigente.

Municipio de Juana Díaz - Plan de Mitigación contra Peligros Naturales

Protección de Recursos Naturales							
# Acción	Descripción	Peligros evaluados	Prioridad relativa	Agencia/ Departamento	Posibles fuentes de fondos/Valor	Itinerario de implementación	Estado de su implementación al 2023
PRN-7	Mejorar cauces de cuerpos de agua en ríos y quebradas de acuerdo con el PICA 2015, para minimizar o eliminar daños al sector en viviendas e infraestructura y pérdidas económicas en el restablecimiento en las actividades en el Bo. Cayabo, Sector Agustinillo 2. Proyecto Número 12, Plan 2020	Inundación	Alta	Departamento de Ingeniería coordinará con DRNA	Gobierno Estatal y Municipal CDGB, Fondos Especiales Costo Estimado: \$500,000	24 meses	No se provee mayor actualización al 2023, se mantiene vigente.

Protección de Recursos Naturales							
# Acción	Descripción	Peligros evaluados	Prioridad relativa	Agencia/ Departamento	Posibles fuentes de fondos/Valor	Itinerario de implementación	Estado de su implementación al 2023
PRN-8	Mejorar cauces de cuerpos de agua en ríos y quebradas de acuerdo con el PICA 2015, en el Bo. Guayabal, Sector Pastillo Prieto. Proyecto Número 14.	Inundación	Alta	Departamento de Ingeniería coordinará con DRNA	Gobierno Estatal y Municipal CDGB, Fondos Especiales Costo Estimado: \$500,000	24 meses	No se provee mayor actualización al 2023, se mantiene vigente. LOI no. 1184 ¹⁰¹

¹⁰¹ Este proyecto propone medidas complementarias de mitigación para una alcantarilla/puente dañado en el Sector Pastillito del Barrio Guayabal. Como parte del Inventario de Daños de PA del municipio, se espera que los fondos HM 406 mitiguen la reconstrucción de la alcantarilla y una parte de la estabilización del suelo necesaria aguas arriba y aguas abajo de la alcantarilla. Sin embargo, se solicitan 404 fondos para las partes no cubiertas por la HM 406 relacionadas con la estabilización del suelo. Será necesario realizar un H&H para las mejoras de PA, que está previsto utilizar para las obras 404.

Municipio de Juana Díaz - Plan de Mitigación contra Peligros Naturales

Protección de Recursos Naturales							
# Acción	Descripción	Peligros evaluados	Prioridad relativa	Agencia/ Departamento	Posibles fuentes de fondos/Valor	Itinerario de implementación	Estado de su implementación al 2023
PRN-9	Mejorar cauces de cuerpos de agua en ríos y quebradas de acuerdo con el PICA 2015, en el Bo. Río Cañas Abajo Sector Gandules. Proyecto Número 23, Plan 2020	Inundación	Alta	Departamento de Ingeniería coordinará con DRNA	Gobierno Estatal y Municipal CDGB, Fondos Especiales Costo Estimado: \$2,500,000	1 año	No se provee mayor actualización al 2023, se mantiene vigente. LOI no. 2258 ¹⁰²

¹⁰² Este proyecto propone la remoción de sedimentos en el Río Descalabrado ubicado en el Barrio Río Cañas Abajo, en Juana Díaz. Esta vía fluvial maneja una cantidad considerable de flujo durante eventos de lluvia intensa. El proyecto consiste en mejorar las orillas de la vía fluvial y reducir la sedimentación para ampliar su capacidad. Los trabajos de mejora incluyen la eliminación y disposición de sedimentación en una sección de aproximadamente 1.5 millas.

Municipio de Juana Díaz - Plan de Mitigación contra Peligros Naturales

Protección de Recursos Naturales								
# Acción	Descripción	Peligros evaluados		Prioridad relativa	Agencia/ Departamento	Posibles fuentes de fondos/Valor	Itinerario de implementación	Estado de su implementación al 2023
PRN-10	<p>Coordinar trabajos de limpieza en los ríos y sus afluentes con otras agencias estatales.</p> <p>Plan 2020, página 152.</p>	Todos	Alta	Departamento de Ingeniería coordinará con DRNA	<p>Gobierno Estatal y Municipal</p> <p>Beneficio: Minimizar el riesgo en la pérdida de vida humana, la inversión de recuperación es menos costosa.</p>	Continua	Trabajo que tiene continuidad pero que se ha realizado con la Guardia Nacional en el Río Guayo, sector Bayoán, y actualmente en coordinación para el Río Inabón.	No se provee mayor actualización al 2023, se mantiene vigente.

Municipio de Juana Díaz - Plan de Mitigación contra Peligros Naturales

Tabla 79: Plan de Acción de Mitigación - Proyectos de Estructura

Proyectos de Estructura							
# Acción	Descripción	Peligros evaluados	Prioridad relativa	Agencia/ Departamento	Posibles fuentes de fondos/Valor	Itinerario de implementación	Estado de su implementación al 2023
PE-1	Rediseño y reconstrucción de puente en Bo. Río Cañas Arriba, Sector Provincia. Proyecto Número 2, Plan 2020	Inundación	Alta	Transportación y Obras Públicas	Gobierno Estatal y Municipal DTOP Costo estimado: \$3,000,000	1 año	No se provee mayor actualización al 2023, se mantiene vigente. LOI no. 844 ¹⁰³
PE-2	Manejo de Escorrentías Pluviales para minimizar las inundaciones en las comunidades, menos daños a residencias y carreteras libres de escombros en el Bo. Sabana Llana, Sector Aguilita. Proyecto Número 4, Plan 2020	Inundación	Alta	Departamento de Ingeniería	HUD, Fondos Especiales Costo Estimado: \$1,000,000	24 meses	No se provee mayor actualización al 2023, se mantiene vigente.

¹⁰³ Este proyecto propone el rediseño/*retro fitting* de un puente ubicado en el Sector Provincias del Barrio Río Cañas Arriba, Juana Díaz. El puente proporciona paso sobre una vía fluvial que maneja cantidades considerables de flujo durante eventos de lluvia intensa. El proyecto consiste en rediseñar el puente basado en datos actualizados de H&H para mejorar su resiliencia para futuros eventos de inundación. Se deben realizar estudios estructurales, ambientales e hidrológicos para evaluar el estado actual del puente y la posible reconstrucción o refuerzo de sus elementos de tablero, superestructura y subestructura.

Proyectos de Estructura							
# Acción	Descripción	Peligros evaluados	Prioridad relativa	Agencia/ Departamento	Posibles fuentes de fondos/Valor	Itinerario de implementación	Estado de su implementación al 2023
PE-3 LOI no. 1038 ¹⁰⁴	Manejo de Escorrentías Pluviales para minimizar las inundaciones en las comunidades, menos daños a residencias y carreteras libres de escombros en el Bo. Sabana Llana, Sector La Plena. Proyecto Número 5, Plan 2020	Inundación	Alta	Departamento de Ingeniería	HMGP Costo estimado: \$750,000	36 meses	O-LOI 1038 4339-HM-HMGP-001385 Proyecto sometido a, y evaluado por COR3.

¹⁰⁴ Este proyecto propone mejoras y/o reemplazo de un sistema de aguas pluviales en el Sector La Plena del Barrio Sabana Llana, Juana Díaz. El sistema existente maneja cantidades considerables de flujo durante eventos de lluvia intensa que descargan en un canal abierto. El proyecto constará de dos fases; La primera consistirá en rediseñar y evaluar el sistema actual. La segunda fase incluirá los hallazgos y la implementación del diseño para gestionar eficientemente los eventos de lluvia de 100 años, y también para proporcionar mejoras a la descarga de la tubería, posiblemente incluyendo una construcción de pared de cabecera para la protección de la tubería.

Municipio de Juana Díaz - Plan de Mitigación contra Peligros Naturales

Proyectos de Estructura							
# Acción	Descripción	Peligros evaluados	Prioridad relativa	Agencia/ Departamento	Posibles fuentes de fondos/Valor	Itinerario de implementación	Estado de su implementación al 2023
PE-4	Manejo de Escorrentías Pluviales para minimizar las inundaciones en las comunidades, menos daños a residencias y carreteras libres de escombros en el Bo. Amuelas, Sector Piedra Aguzá. Proyecto Número 8, Plan 2020	Inundación	Alta	Departamento de Ingeniería	CDGB, Fondos Especiales Costo Estimado: \$500,000	48 meses	No se provee mayor actualización al 2023, se mantiene vigente. LOI no. 1042 ¹⁰⁵
PE-5	Manejo de Escorrentías Pluviales para minimizar las inundaciones en las comunidades, menos daños a residencias y carreteras libres de escombros en el Bo. Guayabal, Sector Tocadoillo. Proyecto Número 10, Plan 2020	Inundación	Alta	Departamento de Ingeniería	CDGB, Fondos Especiales Costo estimado: \$500,000	24 meses	No se provee mayor actualización al 2023, se mantiene vigente.

¹⁰⁵ Este proyecto propone mejoras y/o reemplazo de un sistema de aguas pluviales en el sector Piedra Aguzá del Barrio Amuelas, Juana Díaz, actualmente descargando en una zanja que rodea a la comunidad. Además, el proyecto incluye la reubicación de la infraestructura pública de aguas pluviales para una parte del sistema que atraviesa la propiedad privada con infraestructura de tuberías expuestas, con el fin de evitar daños a las residencias privadas. El proyecto consiste en rediseñar y mejorar el sistema actual para gestionar eficientemente los eventos de lluvia de 100 años. También se proponen mejoras en la zanja receptora.

Municipio de Juana Díaz - Plan de Mitigación contra Peligros Naturales

Proyectos de Estructura							
# Acción	Descripción	Peligros evaluados	Prioridad relativa	Agencia/ Departamento	Posibles fuentes de fondos/Valor	Itinerario de implementación	Estado de su implementación al 2023
PE-6	Rediseño y reconstrucción puente en el Bo. Guayabal, Sector Pastillo, para que tenga mayor capacidad para recoger las aguas, sin obstruirse los escombros. Proyecto Número 13, Plan 2020	Inundación	Alta	Transportación y Obras Públicas	FEMA PA Costo estimado: \$2,500,000	12 meses	El proyecto se encuentra en subasta. LOI no. 1184
PE-7	Manejo de Escorrentías Pluviales para minimizar las inundaciones en las comunidades, menos daños a residencias y carreteras libres de escombros en el Bo. Guayabal, Sector Cueva. Proyecto Número 15, Plan 2020	Inundación	Alta	Departamento de Ingeniería	CDGB, Fondos Especiales Costo estimado: \$500,000	6 meses	No se provee mayor actualización al 2023, se mantiene vigente.
PE-8	Rediseño y reconstrucción puente en el Bo. Amuelas, Sector Guanábano, para que tenga mayor capacidad para recoger las aguas, sin obstruirse los escombros. Proyecto Número 16, Plan 2020	Inundación	Alta	Transportación y Obras Públicas	DTOP Costo estimado: \$2,000,000	18 meses	No se provee mayor actualización al 2023, se mantiene vigente.

Municipio de Juana Díaz - Plan de Mitigación contra Peligros Naturales

Proyectos de Estructura							
# Acción	Descripción	Peligros evaluados	Prioridad relativa	Agencia/ Departamento	Posibles fuentes de fondos/Valor	Itinerario de implementación	Estado de su implementación al 2023
PE-9 LOI no. 1193 ¹⁰⁶	Manejo de Escorrentías Pluviales para minimizar las inundaciones en las comunidades, menos daños a residencias y carreteras libres de escombros en el Bo. Amuelas, Sector Las Palmas. Proyecto Número 17, Plan 2020	Inundación	Alta	Departamento de Ingeniería	HUD, Fondos Especiales Costo estimado: \$250,000	36 meses	O-LOI 1193 4339-HM-HMGP-000689 Proyecto sometido a, y evaluado por COR3.
PE-10	Rediseño y reconstrucción puente en el Bo. Collores, Sector Guaraguao, para que tenga mayor capacidad para recoger las aguas, sin obstruirse los escombros. Proyecto Número 18, Plan 2020	Inundación	Alta	Transportación y Obras Públicas	FEMA PA Costo estimado: \$300,000	6 meses	Proyecto en etapa de diseño.

¹⁰⁶ Este proyecto propone mejoras y/o sustitución de un sistema de aguas pluviales en el Sector Las Palmas del Barrio Amuelas, Juana Díaz. El sistema existente maneja cantidades considerables de flujo durante eventos de lluvia intensa que descargan en un canal abierto. El proyecto consiste en rediseñar y mejorar el sistema actual para gestionar eficientemente los eventos de lluvia de 100 años y también para proporcionar mejoras a la descarga de la tubería, posiblemente incluyendo una construcción de pared de cabecera para la protección de la tubería. También incluye mejoras en el canal abierto, incluida la eliminación de sedimentación para aumentar la capacidad.

Municipio de Juana Díaz - Plan de Mitigación contra Peligros Naturales

Proyectos de Estructura							
# Acción	Descripción	Peligros evaluados	Prioridad relativa	Agencia/ Departamento	Posibles fuentes de fondos/Valor	Itinerario de implementación	Estado de su implementación al 2023
PE-11	Manejo de Escorrentías Pluviales para minimizar las inundaciones en las comunidades, menos daños a residencias y carreteras libres de escombros en el Bo. Collores, Sector San Carlos. Proyecto Número 19, Plan 2020	Inundación	Alta	Departamento de Ingeniería	FEMA PA Costo estimado: \$200,000	6 meses	El proyecto se encuentra en subasta.
PE-12	Manejo de Escorrentías Pluviales para minimizar las inundaciones en las comunidades, menos daños a residencias y carreteras libres de escombros en el Bo. Guayabal, Calle #1. Proyecto Número 20, Plan 2020	Inundación	Alta	Departamento de Ingeniería	CDGB, Fondos Especiales Costo estimado: \$200,000	6 meses	No se provee mayor actualización al 2023, se mantiene vigente.
PE-13	Manejo de Escorrentías Pluviales para minimizar las inundaciones en las comunidades, menos daños a residencias y carreteras libres de escombros en el Bo. Guayabal, Calle #6. Proyecto Número 21, Plan 2020	Inundación		Departamento de Ingeniería	Gobierno Estatal y Municipal Costo Estimado: \$200,000	6 meses	No se provee mayor actualización al 2023, se mantiene vigente.

Municipio de Juana Díaz - Plan de Mitigación contra Peligros Naturales

Proyectos de Estructura							
# Acción	Descripción	Peligros evaluados	Prioridad relativa	Agencia/ Departamento	Posibles fuentes de fondos/Valor	Itinerario de implementación	Estado de su implementación al 2023
PE-14 LOI no. 2253 ¹⁰⁷	Rediseño y reconstrucción puente de acuerdo con el PICA 2015 en el Bo. Jacaguas, para que tenga mayor capacidad para recoger las aguas, sin obstruirse los escombros. El proyecto beneficiará directamente a más de 4,300 habitantes en los barrios adyacentes de Jacaguas y Cayabo. Proyecto Número 22, Plan 2020	Inundación Erosión	Alta	Departamento de Ingeniería en coordinación con el DRNA	Gobierno Estatal y Municipal Costo Estimado: \$1,750,000	6 meses	O-LOI 2253 4339-HM-HMGP-001395 Proyecto sometido a, y evaluado por COR3
PE-15	Rediseño y reconstrucción puente en el Bo. Collores, Sector El Cruce, para que tenga mayor capacidad para recoger las aguas, sin obstruirse los escombros. Proyecto Número 24, Plan 2020	Inundación		Transportación y Obras Públicas	Gobierno Estatal y Municipal Costo Estimado: \$1,000,000	1 año	No se provee mayor actualización al 2023, se mantiene vigente.

¹⁰⁷ El proyecto propone el rediseño y reconstrucción de un cruce bajo que interconecta PR-580 y PR-512. La PR-580 es la **principal** vía de acceso al Barrio Jacaguas en Juana Díaz. El exceso de agua debido a la limitada capacidad de alcantarilla del cruce presenta un peligro para cientos de usuarios diarios. El proyecto incluye mejoras en la cubierta de hormigón, aumento de la capacidad de alcantarillas y medidas de control de la erosión. Se requerirá que un H&H obtenga datos hidrológicos actualizados para realizar un rediseño preciso de la estructura.

Municipio de Juana Díaz - Plan de Mitigación contra Peligros Naturales

Proyectos de Estructura							
# Acción	Descripción	Peligros evaluados	Prioridad relativa	Agencia/ Departamento	Posibles fuentes de fondos/Valor	Itinerario de implementación	Estado de su implementación al 2023
PE-16	Rediseño y reconstrucción puente en el Bo. Collores, Sector Los López, para que tenga mayor capacidad para recoger las aguas, sin obstruirse los escombros. Proyecto Número 25, Plan 2020	Inundación		Transportación y Obras Públicas	Gobierno Estatal y Municipal Costo Estimado: \$2,000,000	1 año	No se provee mayor actualización al 2023, se mantiene vigente.
PE-17	Sistema de rompeolas. Plan 2020, p. 131	Marejada Ciclónica		Departamento de Ingeniería	Gobierno Municipal, Estatal y Federal Beneficio: Minimizar el impacto de la marejada ciclónica.	3 años	No se provee mayor actualización al 2023, se mantiene vigente.

Municipio de Juana Díaz - Plan de Mitigación contra Peligros Naturales

Proyectos de Estructura							
# Acción	Descripción	Peligros evaluados	Prioridad relativa	Agencia/ Departamento	Posibles fuentes de fondos/Valor	Itinerario de implementación	Estado de su implementación al 2023
PE-18	Elevación de estructuras sobre los niveles de inundación. Plan 2020, p. 131.	Marejada Ciclónica		Departamento de Ingeniería	Gobierno Municipal, Estatal y Federal Beneficio: Minimiza los daños a las estructuras, reduce la pérdida de vidas y propiedades.	3 años	No se provee mayor actualización al 2023, se mantiene vigente.
PE-19	Soterrado de Utilidades Eléctricas y de Telecomunicaciones en Zona Urbana: Barrio Pueblo, Casco Urbano El proyecto propone reemplazar los sistemas aéreos existentes de distribución de energía y telecomunicaciones con un sistema subterráneo para el centro de la ciudad / área urbana.	Vientos fuertes	Alta	Departamento de Ingeniería	Gobierno Estatal y Municipal Costo Estimado: \$8,000,000.00	5 a 10 años	Esta acción es nueva en esta actualización, y proviene del LOI no 1201.

Municipio de Juana Díaz - Plan de Mitigación contra Peligros Naturales

Proyectos de Estructura							
# Acción	Descripción	Peligros evaluados	Prioridad relativa	Agencia/ Departamento	Posibles fuentes de fondos/Valor	Itinerario de implementación	Estado de su implementación al 2023
PE-20	<p>Construcción de Muro o Dique en Bo Pueblo, Urb. Jardines de Santo Domingo</p> <p>Este proyecto propone la construcción de aproximadamente 800 pies de muro de contención o dique para proteger a varias comunidades en Barrio Pueblo, los principales edificios comerciales y la carretera estatal PR-149 de inundaciones. Propone una barrera artificial para controlar el Río Jacaguas.</p>	Inundación	Alta	Departamento de Ingeniería	<p>Gobierno Estatal y Municipal</p> <p>Costo Estimado: \$650,000.00</p>	5 a 10 años	Esta acción es nueva en esta actualización, y proviene del LOI no. 1203.

Municipio de Juana Díaz - Plan de Mitigación contra Peligros Naturales

Proyectos de Estructura							
# Acción	Descripción	Peligros evaluados	Prioridad relativa	Agencia/ Departamento	Posibles fuentes de fondos/Valor	Itinerario de implementación	Estado de su implementación al 2023
PE-21	<p>Construcción de Muro o Dique en Bo. Capitanejo, Sector Manzanilla</p> <p>Este proyecto propone la construcción de aproximadamente 1500 pies de dique para proteger a la comunidad de Manzanilla en el Barrio Capitanejo, a lo largo de la infraestructura pública y las propiedades municipales de las inundaciones y la erosión. Propone una barrera artificial para controlar el Río Jacaguas durante los eventos de lluvia de impactar directamente en esta ubicación debido a un meandro.</p>	Inundación	Alta	Departamento de Ingeniería	<p>Gobierno Estatal y Municipal</p> <p>Costo Estimado: \$650,000.00</p>	5 a 10 años	Esta acción es nueva en esta actualización, y proviene del LOI no. 1205.

Municipio de Juana Díaz - Plan de Mitigación contra Peligros Naturales

Proyectos de Estructura							
# Acción	Descripción	Peligros evaluados	Prioridad relativa	Agencia/ Departamento	Posibles fuentes de fondos/Valor	Itinerario de implementación	Estado de su implementación al 2023
PE-22	<p>Mejoramiento de acuífero con escurrentía en Río Jacaguas</p> <p>El proyecto consiste en gestionar parte del exceso de caudal de la inundación del Río Jacaguas, que se utilizará para la revitalización del Acuífero Sur. Declarado Área Crítica por el DRNA, el Acuífero Sur cubre una vasta porción del Municipio de Juana Díaz al Sur.</p>	Inundación	Alta	Departamento de Ingeniería	<p>Gobierno Estatal y Municipal</p> <p>Costo Estimado: \$4,500,000.00</p>	5 a 10 años	Esta acción es nueva en esta actualización, y proviene del LOI no. 1206.

Municipio de Juana Díaz - Plan de Mitigación contra Peligros Naturales

Proyectos de Estructura							
# Acción	Descripción	Peligros evaluados	Prioridad relativa	Agencia/ Departamento	Posibles fuentes de fondos/Valor	Itinerario de implementación	Estado de su implementación al 2023
PE-23	<p>Mejoras a la Represa Guayabal. Las condiciones de la represa Guayabal representan uno, si no el más, riesgo inminente para la vida del municipio.</p> <p>Se propone mejoras a la represa Guayabal, incluida la eliminación de sedimentación para aumentar la capacidad de almacenamiento, y el control y automatización del aliviadero. Debido al almacenamiento limitado de la represa y su deficiente sistema de control de aliviaderos, las comunidades aguas abajo, como Arús y Manzanilla, tienen un lapso de tiempo muy limitado para evacuar sus residencias cuando se abren aliviaderos.</p>	Inundación Terremoto	Alta	Departamento de Ingeniería	<p>Gobierno Estatal y Municipal</p> <p>Costo Estimado: \$25,000,000</p>	5 a 10 años	Esta acción es nueva en esta actualización, y proviene del LOI no. 1211.

Municipio de Juana Díaz - Plan de Mitigación contra Peligros Naturales

Proyectos de Estructura							
# Acción	Descripción	Peligros evaluados	Prioridad relativa	Agencia/ Departamento	Posibles fuentes de fondos/Valor	Itinerario de implementación	Estado de su implementación al 2023
PE-24	<p>Construcción de Muro en Río Guayo - Bo. Jacaguas, Sector Bayoán</p> <p>Este proyecto propone el diseño y la implementación de la estabilización de suelos para un área altamente erosionada por Río Guayo ubicada en el Sector Bayoán, Barrio Jacaguas. La comunidad está ubicada contigua al río por una extensión de más de 3000 pies. Varias residencias reportan desestabilización progresiva del suelo en sus propiedades.</p>	Deslizamiento	Alta	Departamento de Ingeniería	<p>Gobierno Estatal y Municipal</p> <p>Costo Estimado: \$675,000.00</p>	5 a 10 años	Esta acción es nueva en esta actualización, y proviene del LOI no. 1212.

Municipio de Juana Díaz - Plan de Mitigación contra Peligros Naturales

Proyectos de Estructura							
# Acción	Descripción	Peligros evaluados	Prioridad relativa	Agencia/ Departamento	Posibles fuentes de fondos/Valor	Itinerario de implementación	Estado de su implementación al 2023
PE-25	<p>Mejorar cauces de cuerpos de agua en ríos y quebradas en Bo. Jacaguas, Quebrada Jacaguas</p> <p>Este proyecto propone la evaluación, diseño y mejoras de un arroyo ubicado en el Barrio Jacaguas, en Juana Díaz. Con una extensión de más de 800 m, la vía fluvial gestiona una cantidad considerable de flujo durante eventos de lluvia intensa. El proyecto consiste en mejorar las orillas de la vía fluvial y reducir la sedimentación para ampliar la capacidad del arroyo.</p>	Inundación	Alta	Departamento de Ingeniería	<p>Gobierno Estatal y Municipal</p> <p>Costo Estimado: \$525,000</p>	5 a 10 años	Esta acción es nueva en esta actualización, y proviene del LOI no. 1214.

Municipio de Juana Díaz - Plan de Mitigación contra Peligros Naturales

Proyectos de Estructura							
# Acción	Descripción	Peligros evaluados	Prioridad relativa	Agencia/ Departamento	Posibles fuentes de fondos/Valor	Itinerario de implementación	Estado de su implementación al 2023
PE-26	<p>Mejorar cauces de cuerpos de agua en ríos y quebradas - Río Inabón, Bo. Sábana Llana, Sector Aguilita</p> <p>Este proyecto propone métodos de estabilización de suelos para un área altamente erosionada por Río Inabón ubicada en los sectores Aguilita y Santa Rita, Barrio Sábana Llana. La comunidad está ubicada contigua al río por una extensión de más de 8000 pies. Varias residencias reportan desestabilización progresiva del suelo en sus propiedades.</p>	Inundación	Alta	Departamento de Ingeniería	<p>Gobierno Estatal y Municipal</p> <p>Costo Estimado: \$600,000.00</p>	5 a 10 años	Esta acción es nueva en esta actualización, y proviene del LOI no. 1216.

Municipio de Juana Díaz - Plan de Mitigación contra Peligros Naturales

Proyectos de Estructura							
# Acción	Descripción	Peligros evaluados	Prioridad relativa	Agencia/ Departamento	Posibles fuentes de fondos/Valor	Itinerario de implementación	Estado de su implementación al 2023
PE-27	<p>Construcción de Muro - Río Inabón, Bo. Sabana Llana, Sector Aguilita</p> <p>Este proyecto propone la evaluación, diseño e implementación de técnicas de estabilización de suelos que posiblemente incluyan más de 26,000 yardas cubicas de rip-rap para un área altamente erosionada por Río Guayo ubicada en el Sector Bayoán, Barrio Jacaguas.</p>	Inundación	Alta	Departamento de Ingeniería	<p>Gobierno Estatal y Municipal</p> <p>Costo Estimado: \$1,000,000.00</p>	5 a 10 años	Esta acción es nueva en esta actualización, y proviene del LOI no. 1217.

Municipio de Juana Díaz - Plan de Mitigación contra Peligros Naturales

Proyectos de Estructura							
# Acción	Descripción	Peligros evaluados	Prioridad relativa	Agencia/ Departamento	Posibles fuentes de fondos/Valor	Itinerario de implementación	Estado de su implementación al 2023
PE-28	<p>Mejoras estructurales - Bo. Pueblo, Oficina de Manejo de Emergencias</p> <p>El proyecto propone el diseño e implementación de mejoras estructurales a la Oficina Municipal de Manejo de Emergencias ubicada en el Barrio Pueblo en Juana Díaz. El edificio necesita la modernización estructural de los elementos de hormigón existentes y el techo. Las deficiencias estructurales han sido expuestas a través de varios años de uso. Las mejoras estructurales se evaluarán en una primera fase de acuerdo con el código ASCE 41-17 aplicable y las guías de FEMA, y luego se implementarán en la segunda fase.</p>	Todos	Alta	Departamento de Ingeniería	<p>Gobierno Estatal y Municipal</p> <p>Costo Estimado: \$100,000</p>	5 a 10 años	Esta acción es nueva en esta actualización, y proviene del LOI no. 1818.

Municipio de Juana Díaz - Plan de Mitigación contra Peligros Naturales

Proyectos de Estructura							
# Acción	Descripción	Peligros evaluados	Prioridad relativa	Agencia/ Departamento	Posibles fuentes de fondos/Valor	Itinerario de implementación	Estado de su implementación al 2023
PE-29	<p>Refuerzo contra vientos en edificios municipales Bo. Pueblo, Casa Alcaldía</p> <p>El proyecto busca endurecer el rendimiento de la envolvente del edificio del Ayuntamiento de la Municipalidad de Juana Díaz. El edificio histórico construido en 1922 tiene dos pisos y aproximadamente 20,000 pies cuadrados en total.</p>	Vientos fuertes	Alta	Departamento de Ingeniería	<p>Gobierno Estatal y Municipal</p> <p>Costo Estimado: \$435,000.00</p>	5 a 10 años	Esta acción es nueva en esta actualización, y proviene del LOI no. 1824.
PE-30	<p>Manejo de Escorrentías Pluviales en Bo. Cintrona, Sector Arús</p> <p>Este proyecto aumentará la capacidad de la infraestructura de aguas pluviales en el Sector Arús en Juana Díaz.</p>	Inundación	Alta	Departamento de Ingeniería	<p>Gobierno Estatal y Municipal</p> <p>Costo Estimado: \$425,000.00</p>	5 a 10 años	<p>Esta acción es nueva en esta actualización, y proviene del LOI no. 1830.</p> <p>Constará de dos fases.</p>

Municipio de Juana Díaz - Plan de Mitigación contra Peligros Naturales

Proyectos de Estructura							
# Acción	Descripción	Peligros evaluados	Prioridad relativa	Agencia/ Departamento	Posibles fuentes de fondos/Valor	Itinerario de implementación	Estado de su implementación al 2023
PE-31	<p>Manejo de Escorrentías Pluviales - Bo. Capitanejo, Sectores Serrano, Pastillo y Camboya</p> <p>Este proyecto aumentará la capacidad de la infraestructura de aguas pluviales en los sectores Serrano, Pastillo y Camboya en Juana Díaz.</p>	Inundación	Alta	Departamento de Ingeniería	<p>Gobierno Estatal y Municipal</p> <p>Costo Estimado: \$6,750,000.00</p>	5 a 10 años	<p>Esta acción es nueva en esta actualización, y proviene del LOI no. 1834.</p> <p>Constará de dos fases.</p>
PE-32	<p>Protección contra Erosión Costera - Bo. Capitanejo, Sectores Serrano, Pastillo y Camboya</p> <p>El proyecto propone características de manejo costero como un malecón que se implementará a lo largo de aproximadamente 1.15 millas de la costa sur de Juana Díaz para el área altamente poblada y desarrollada de Capitanejo, que comprende los sectores Serrano, Pastillo y Camboya.</p>	Erosión costera	Alta	Departamento de Ingeniería	<p>Gobierno Estatal y Municipal</p> <p>Costo Estimado: \$8,000,000.00</p>	5 a 10 años	<p>Esta acción es nueva en esta actualización, y proviene del LOI no. 1838.</p> <p>El proyecto propone dos fases.</p>

Municipio de Juana Díaz - Plan de Mitigación contra Peligros Naturales

Proyectos de Estructura							
# Acción	Descripción	Peligros evaluados	Prioridad relativa	Agencia/ Departamento	Posibles fuentes de fondos/Valor	Itinerario de implementación	Estado de su implementación al 2023
PE-33	<p>Protección contra Erosión Costera - Bo. Capitanejo, Sector Manzanilla</p> <p>El proyecto propone características de manejo costero como un malecón que se implementará a lo largo de aproximadamente 0.35 millas de la costa sur de Juana Díaz para el área de Manzanilla.</p>	Erosión costera	Alta	Departamento de Ingeniería	<p>Gobierno Estatal y Municipal</p> <p>Costo Estimado: \$2,500,000.00</p>	5 a 10 años	<p>Esta acción es nueva en esta actualización, y proviene del LOI no. 1843.</p> <p>El proyecto propone dos fases.</p>
PE-34	<p>Manejo de Escorrentías Pluviales - Bo. Capitanejo, Sector Manzanilla</p> <p>Este proyecto aumentará la capacidad de la infraestructura de aguas pluviales en el Sector Manzanilla en Juana Díaz.</p>	Inundación	Alta	Departamento de Ingeniería	<p>Gobierno Estatal y Municipal</p> <p>Costo Estimado: \$450,000.00</p>	5 a 10 años	<p>Esta acción es nueva en esta actualización, y proviene del LOI no. 1844. Constará de dos fases.</p>
PE-35	<p>Manejo de Escorrentías Pluviales - Bo. Tijeras, Comunidad Cristina</p> <p>Este proyecto aumentará la capacidad de la infraestructura de aguas pluviales en el Sector Cristina en Juana Díaz.</p>	Inundación	Alta	Departamento de Ingeniería	<p>Gobierno Estatal y Municipal</p> <p>Costo Estimado: \$900,000.00</p>	5 a 10 años	<p>Esta acción es nueva en esta actualización, y proviene del LOI no. 1846. Constará de dos fases.</p>

Proyectos de Estructura							
# Acción	Descripción	Peligros evaluados	Prioridad relativa	Agencia/ Departamento	Posibles fuentes de fondos/Valor	Itinerario de implementación	Estado de su implementación al 2023
PE-36	<p>Construcción de Muro - Río Jacaguas - Bo. Sábana Llana, Vertedero Municipal</p> <p>Este proyecto propone métodos de estabilización de suelos para un área altamente erosionada por Río Jacaguas ubicada en el Vertedero Municipal en el Barrio Sábana Llana. Este proyecto propone dos fases que consisten en una, el diseño y evaluación de las condiciones actuales del río que afectan a la instalación, y la segunda, mejoras de estabilización del suelo para evitar la erosión y el posible impacto ambiental a gran escala.</p>	Deslizamiento	Alta	Departamento de Ingeniería	<p>Gobierno Estatal y Municipal</p> <p>Costo Estimado: \$4,500,000.00</p>	5 a 10 años	Esta acción es nueva en esta actualización, y proviene del LOI no. 1850.

Municipio de Juana Díaz - Plan de Mitigación contra Peligros Naturales

Proyectos de Estructura							
# Acción	Descripción	Peligros evaluados	Prioridad relativa	Agencia/ Departamento	Posibles fuentes de fondos/Valor	Itinerario de implementación	Estado de su implementación al 2023
PE-37	<p>Manejo de Escorrentías Pluviales - Bo. Capitanejo, Sectores Pastillo, Bizarreta</p> <p>El proyecto propone mejoras a una estación de bombeo existente que bombea agua de los canales adyacentes de aguas pluviales y manglares hacia el mar. Durante los eventos de lluvia intensa, la estación de bombeo actual no proporciona suficiente altura para administrar el agua de manera eficiente. Esto, combinado con una acumulación de sedimentos en el canal que resulta en una capacidad reducida río abajo, produce inundaciones en los sectores de Camboya y Pastillo. La intención del proyecto es mejorar la condición de la bomba y la instalación de la infraestructura de tuberías de HDPE a una longitud que garantice la descarga adecuada y eficiente de las aguas pluviales.</p>	Inundación	Alta	Departamento de Ingeniería	<p>Gobierno Estatal y Municipal</p> <p>Costo Estimado: \$1,000,000.00</p>	5 a 10 años	Esta acción es nueva en esta actualización, y proviene del LOI no. 1851.

Municipio de Juana Díaz - Plan de Mitigación contra Peligros Naturales

Proyectos de Estructura							
# Acción	Descripción	Peligros evaluados	Prioridad relativa	Agencia/ Departamento	Posibles fuentes de fondos/Valor	Itinerario de implementación	Estado de su implementación al 2023
PE-38	<p>Instalación de generadores</p> <p>El proyecto incluye el suministro e instalación de generadores de emergencia junto con equipos relacionados, como interruptor de transferencia automática, cuadro de distribución y elementos esenciales del sistema, para las siguientes instalaciones críticas municipales que actualmente no cuentan con un generador: Oficina Municipal de Coordinación Federal (40kW), Coliseo Municipal (250kW), Oficina Municipal de Manejo de Emergencias (55kW) y la Oficina Municipal de Obras Públicas (80kW). Los requisitos de carga preliminares se basan en cálculos profesionales de diseño conceptual. El generador está dimensionado para operar las funciones críticas de esta instalación en caso de emergencia.</p>	Todos	Alta	Departamento de Ingeniería	<p>Gobierno Estatal y Municipal</p> <p>Costo Estimado: \$250,000.00</p> <p>(Este proyecto es parte de los \$2M otorgados a cada municipio.)</p>	5 años	Esta acción es nueva en esta actualización, y proviene del LOI no. 1925.

Municipio de Juana Díaz - Plan de Mitigación contra Peligros Naturales

Proyectos de Estructura							
# Acción	Descripción	Peligros evaluados	Prioridad relativa	Agencia/ Departamento	Posibles fuentes de fondos/Valor	Itinerario de implementación	Estado de su implementación al 2023
PE-39	<p>Construcción de Centro Comunitario y Refugio en Esc. Carmen Flores, Bo. Río Cañas Abajo</p> <p>El proyecto propone modernizar una escuela existente ubicada en el Barrio Río Cañas Abajo para proporcionar una estructura pública con protección permanente e inmediata de seguridad vital.</p>	Todos	Alta	Departamento de Ingeniería	<p>Gobierno Municipal, Estatal y Federal</p> <p>Costo Estimado: \$1,560,000.00</p>	5 a 10 años	Esta acción es nueva en esta actualización, y proviene del LOI no. 2014.

Municipio de Juana Díaz - Plan de Mitigación contra Peligros Naturales

Proyectos de Estructura							
# Acción	Descripción	Peligros evaluados	Prioridad relativa	Agencia/ Departamento	Posibles fuentes de fondos/Valor	Itinerario de implementación	Estado de su implementación al 2023
PE-40	<p>Reconstrucción del Paseo Costero del Sur¹⁰⁸ (paseo tablado); sector Pastillo, barrio Capitanejo.</p> <p>Este fue destruido tras el paso del huracán María. El proyecto se hará en la huella de la versión original, pero mejorado para que sea resistente a futuros eventos atmosféricos.</p>	Todos	Media	Departamento de Ingeniería	<p>Fondos federales</p> <p>CDBG-DR</p> <p>Se obligaron \$3.3 millones</p> <p>(Si aumenta, será mediante cost-sharing: Fondos federales (90%) y el resto cubierto por fondos CDBG-DR.)</p>	5 a 10 años	<p>A febrero de 2022, estaban pendientes al permiso de USACE, quien se encontraba en consulta y se obligaron los fondos.</p> <p>La obra ya está diseñada y pendiente de subastarse.</p>

¹⁰⁸ Es uno de los principales atractivos turísticos del municipio y generación de ingresos para Juana Díaz y los comerciantes que tienen negocios en esta área.

Municipio de Juana Díaz - Plan de Mitigación contra Peligros Naturales

Proyectos de Estructura							
# Acción	Descripción	Peligros evaluados	Prioridad relativa	Agencia/ Departamento	Posibles fuentes de fondos/Valor	Itinerario de implementación	Estado de su implementación al 2023
PE-41	<p>Construcción de Centro Integrado de Manejo de Emergencias y Seguridad Pública en Bo. Amuelas, Sector Las Palmas, Int Carr. 510, Desvío Víctor Cruz</p> <p>El proyecto propone la construcción del desarrollo de casi 11,000 pies cuadrados. para proporcionar una sala segura comunitaria, independiente y de usos múltiples, "safe room" y un "EOC".</p>	Todos	Alta	<p>Municipio de Juana Díaz</p> <p>Oficina de Manejo de Emergencias</p> <p>Seguridad Pública</p>	<p>Gobierno Municipal, Estatal y Federal</p> <p>Costo/Inversión \$10,804,045.56</p> <p>(Este proyecto es parte de los \$2M otorgados a cada municipio.)</p>	5 años	<p>Esta actividad es nueva en esta actualización.</p> <p>El 28 de octubre de 2022 se celebró el inicio de la construcción del proyecto, con el evento Primera Piedra.</p>

Municipio de Juana Díaz - Plan de Mitigación contra Peligros Naturales

Proyectos de Estructura							
# Acción	Descripción	Peligros evaluados	Prioridad relativa	Agencia/ Departamento	Posibles fuentes de fondos/Valor	Itinerario de implementación	Estado de su implementación al 2023
PE-41	<p>Rediseño/retro fitting de puente ubicado en el Sector Gandules del Barrio Río Cañas Abajo, Juana Díaz</p> <p>Este proyecto propone el rediseño/retro fitting de un puente ubicado en el Sector Gandules del Barrio Río Cañas Abajo, Juana Díaz. El puente proporciona paso sobre el río Descalabrado, que maneja cantidades considerables de flujo durante eventos de lluvia intensa. El proyecto consiste en desarrollar primero estudios estructurales, ambientales y de hidrología para rediseñar el puente, y luego mejoras, reconstrucción o refuerzo de su tablero, superestructura y subestructura.</p>	Inundaciones	Alta	<p>Municipio de Juana Díaz</p> <p>Oficina de Manejo de Emergencias</p> <p>Seguridad Pública</p>	Costo Estimado: \$1,5000,000	5 a 10 años	Esta acción es nueva en esta actualización, y proviene del LOI no. 1200.

Municipio de Juana Díaz - Plan de Mitigación contra Peligros Naturales

Tabla 80: Plan de Acción de Mitigación - Servicios de Emergencia

Servicios de Emergencia							
# Acción	Descripción	Peligros evaluados	Prioridad relativa	Agencia/ Departamento	Posibles fuentes de fondos/Valor	Itinerario de implementación	Estado de su implementación al 2023
SE-1	Identificación de líderes en las comunidades en las cuales podemos crear adiestramientos efectivos para manejar eventos de emergencias. Plan 2020, página 128	Todos	Mediana	Oficial de Mitigación	Gobierno Municipal, Estatal y Federal Beneficio: De esta manera, el municipio tiene la capacidad de planificación para estrategias efectivas.	5 años	No se provee mayor actualización al 2023, se mantiene vigente.
SE-2	Sistema de alerta a las comunidades. Plan 2020, página 133.	Marejada ciclónica Tsunamis Terremoto	Alta	OMME	Gobierno Municipal, Estatal y Federal Beneficio: Salvar vidas y propiedades.	5 años	No se provee mayor actualización al 2023, se mantiene vigente.

Municipio de Juana Díaz - Plan de Mitigación contra Peligros Naturales

Servicios de Emergencia							
# Acción	Descripción	Peligros evaluados	Prioridad relativa	Agencia/ Departamento	Posibles fuentes de fondos/Valor	Itinerario de implementación	Estado de su implementación al 2023
SE-3	Adquisición de equipo y maquinaria (camión bomba)	Incendio forestal	Mediana	OMME	Gobierno Municipal, Estatal y Federal Beneficio: Salvar vidas y propiedades.	5 años	Esta acción es nueva en esta actualización.

Tabla 81: Plan de Acción de Mitigación - Educación y Concientización Pública

Educación y Concientización Pública							
# Acción	Descripción	Peligros evaluados	Prioridad relativa	Agencia/ Departamento	Posibles fuentes de fondos/Valor	Itinerario de implementación	Estado de su implementación al 2023
ECP-1	Educación a las comunidades sobre Incendios forestales para la mayor conservación de áreas verdes y pérdidas de recursos naturales. Proyecto Número 26, Plan 2020	Incendio	Alta	OMME Oficina del Alcalde	FEMA, DRNA, AEMEAD, Municipio Costo Estimado: \$5,000.00	5 años, y luego continua	No se provee mayor actualización al 2023, se mantiene vigente.

Municipio de Juana Díaz - Plan de Mitigación contra Peligros Naturales

Educación y Concientización Pública							
# Acción	Descripción	Peligros evaluados	Prioridad relativa	Agencia/ Departamento	Posibles fuentes de fondos/Valor	Itinerario de implementación	Estado de su implementación al 2023
ECP-2	Creación de seminarios educativos y adiestramientos permanentes para residentes en áreas vulnerables o en riegos donde pueden ser dirigidos a crear, adoptar y mantener medidas de mitigación económicas y viables. Para concienciar a la comunidad de que su participación directa y continua es su principal medida de mitigación. Plan 2020, página 128.	Todos	Alta	OMME Oficina del Alcalde	Municipio AEMEAD FEMA Agencias Estatales Beneficio: De esta manera, el municipio tiene la capacidad de planificación para estrategias efectivas con una comunidad educada.	5 años, y luego continua	No se provee mayor actualización al 2023, se mantiene vigente.

Municipio de Juana Díaz - Plan de Mitigación contra Peligros Naturales

Educación y Concientización Pública							
# Acción	Descripción	Peligros evaluados	Prioridad relativa	Agencia/ Departamento	Posibles fuentes de fondos/Valor	Itinerario de implementación	Estado de su implementación al 2023
ECP-3	Adiestramientos de habilidades de respuesta básica a miembros de la comunidad. Educa a la comunidad sobre la preparación para desastres que puedan afectar la zona y capacita en habilidades de respuesta de desastres, tales como seguridad contra incendios, búsqueda y rescate, organización de equipos y operaciones médicas de desastres.	Todos	Alta	OMME	FEMA Municipio AEMEAD Beneficio: De esta manera, el municipio tiene la capacidad capacitar y orientar a personal y ciudadanía en la preparación y respuesta ante cualquier evento de peligro mitigando la pérdida de vida y propiedad.	4 años	Continuo A través del Equipo de Respuesta en Emergencias de la Comunidad (CERT Training)

Capítulo 7: Revisión y Supervisión del Plan

7.1 Requisitos de revisión del Plan

Este capítulo describe las acciones que habrán de realizarse para garantizar que las actividades del Plan sean implementadas efectivamente, que el mismo se mantenga actualizado, y que las metas y objetivos de mitigación sean logrados. En algunos casos, esta actualización podría conllevar enmiendas a las actividades propuestas debido a cambios que pudieran ocurrir en las condiciones de los lugares que pudieran incrementar o disminuir el nivel de riesgo al que están expuestos.

El 44 C.F.R. § 201.6(c)(4) provee los requisitos relacionados con el proceso de revisión para los planes de mitigación locales.

El Plan debe incluir lo siguiente:

- Una sección que describa el método y agenda de monitoreo, evaluando y actualizando el Plan de Mitigación dentro de un periodo de cinco años.
- Un proceso por el cual el gobierno local incorpora los requisitos del Plan de Mitigación en otros mecanismos de planificación como planes de mejoramiento de comprensión o capital, cuando sea apropiado; y, por último,
- Discusión de cómo la comunidad puede continuar siendo partícipe en la revisión del Plan.¹⁰⁹

7.2 Punto de contacto

La persona (u oficina) responsable del monitoreo, revisión y la actualización del Plan es:

Nombre:	Ing. Enrique R. Lugo Valentín, PE
Título:	Director
Agencia/Dependencia:	Departamento de Ingeniería
Número de teléfono:	787-837-2185
Correo electrónico:	elugo@juanadiaz.pr.gov

Nótese que, la Legislatura Municipal o el alcalde podrá reasignar estas responsabilidades según las necesidades operacionales del municipio.

7.3 Supervisión del Plan

La estrategia de revisión del municipio para la implementación, observación y evaluación provee una estructura que propicia la colaboración, el compartir información e innovación. A través de múltiples métodos de implementación, el municipio, a través de su Comité de Planificación, el cual se encuentra integrado por representantes de diversas agencias y/o dependencias municipales, trabajará con sus socios y residentes para implementar un acercamiento localizado a la pérdida/reducción mientras trabajan con las necesidades de la comunidad por medio de la coordinación. En esta estrategia, el municipio trabajará para romper el ciclo de desastre y así, alcanzar mayor fortaleza ante los desastres.

¹⁰⁹ 44 C.F.R. § 201.6(c)(4)

El Plan será monitoreado para varios propósitos relacionados:

- Para mantener la exactitud de los peligros y riesgos de información,
- Para asegurar que las estrategias de mitigación reflejen las prioridades de las comunidades participantes y las partes interesadas,
- Para que cumplan con los requisitos federales del gobierno de Puerto Rico para la revisión del Plan,
- Para mantener elegibilidad de fondos de mitigación, y, por último,
- Para asegurar que el Plan esté en armonía con los otros esfuerzos de planificación.

Para asegurar la eficiencia y efectividad de implementación, el municipio hará uso de las capacidades existentes y la planificación de infraestructura. El municipio tiene como intención implementar las estrategias de mitigación descritas en el Plan por los siguientes cinco (5) años, o por el tiempo que los fondos y recursos lo permitan.

7.4 Evaluación del Plan ¹¹⁰

La evaluación del Plan será continua. Además del periodo de cinco años requerido por FEMA, el municipio hará una revisión del Plan anualmente, o las veces que las circunstancias así lo requieran. Anualmente, un reporte de progreso será preparado e incorporado al Plan, haciendo referencia a cualquier actualización de la información en el Plan y a cualquier progreso hecho para lograr la estrategia de mitigación.

Además de estas actualizaciones anuales, una revisión podrá realizarse luego de la ocurrencia de un evento de peligro significativo para confirmar y documentar el impacto de este evento en el municipio. Entonces, se podrán reformular o revisar las estrategias de mitigación, y estas revisiones o enmiendas serán sometidas ante la consideración del SHMO y FEMA.

7.4.1 Revisión y supervisión del Plan luego de un evento natural

De ocurrir un evento natural o una declaración de desastre, que haya afectado al Municipio de Juana Díaz, el Comité de Planificación, junto con las partes interesadas o representantes de las comunidades y organizaciones sin fines de lucro, convocará una reunión para identificar nuevas zonas de riesgo, comunidades afectadas, oportunidad de implementar estrategias de mitigación y actualizar las prioridades de mitigación del municipio. De igual forma, este proceso contribuirá a reconocer las lecciones aprendidas durante el paso del evento y facilitará la actualización de este documento. Esta reunión sustituirá la reunión anual programada para el año en curso.

7.4.2 2023-2027 Calendario para la supervisión del Plan

Conforme fuera establecido en el Plan 2020, la implantación y actualización del Plan se mantendrá y se realizará celebrando dos (2) reuniones anuales para evaluar las actividades asociadas a las Metas que han sido realizadas y coordinar la implantación de las actividades a realizar. La primera se llevará a cabo durante el mes de mayo de cada año siendo tiempo suficiente para, de ser necesario, someter propuestas a programas estatales o federales de fondos disponibles para subvencionar las actividades propuestas.

¹¹⁰ Según se entienda necesario, se podrá nombrar/designar un nuevo Comité de Planificación, o sustituir a algunos de sus integrantes, para dar continuidad a los procedimientos de Supervisión y Evaluación del Plan.

En ambas reuniones se presentará un informe de progreso de cada actividad programada para el año fiscal en curso y se planificarán las siguientes con el fin de identificar fuentes de financiamiento para llevarlas a cabo en el siguiente año fiscal. También, servirán para hacer las revisiones que sean necesarias de acuerdo con la prioridad asignada a las estrategias de mitigación, para hacer un análisis de costo efectividad de las opciones a ser consideradas relacionadas a las distintas actividades, al igual que distribuir la responsabilidad de implantación de éstas entre las divisiones y programas existentes en el municipio.

El propósito de llevar a cabo cada actividad será para determinar:

- La acción que resulte ser más costo-efectiva para la implantación.
- Disponibilidad de fondos externos o la fuente de fondos municipales con la que se financiarán los proyectos de mitigación.
- Estrategias de coordinación entre las distintas agencias con injerencia en situaciones de emergencias naturales, desastres, mitigación.

Para cada actividad/proyecto desarrollado se evaluará:

- Si fue llevada a cabo en el tiempo propuesto.
- Si los fondos asignados fueron suficientes.
- La respuesta efectiva de las agencias coordinadoras.
- Si la implantación se llevó a cabo de acuerdo con lo establecido en las propuestas de los proyectos y en el Plan de Mitigación y/o en revisiones posteriores.
- La cantidad de número de personas, facilidades críticas y de estructuras que se beneficiaron directamente de la implantación de la actividad/proyecto.
- El costo-efectividad de su implantación al reducir el nivel de riesgo al que estaba expuesto la población. (HMP, 2020)

Tabla 82: Calendario para la revisión y supervisión del Plan de Mitigación del Municipio de Juana Díaz

Periodo de tiempo	Integrantes	Propósito de la reunión
Primera Reunión anual (30 de mayo)	Comité de Planificación y otros	Esta reunión servirá para evaluar las actividades asociadas a las Metas que han sido realizadas y coordinar la implantación de las actividades a realizar. La primera se llevará a cabo durante el mes de mayo de cada año siendo tiempo suficiente para, de ser necesario, someter propuestas a programas estatales o federales de fondos disponibles para subvencionar las actividades propuestas.
Segunda Reunión anual (1 de noviembre)	Comité de Planificación y otros	La segunda reunión anual se celebrará durante el mes de noviembre luego de que casi termine el período más activo de la temporada de huracanes y comience el año fiscal federal. En las reuniones estarán presentes el alcalde, los miembros del Comité de Planificación del Plan, el director de la Oficina de Finanzas, el director de la Oficina de Programas Federales, el director de la Oficina Municipal para el Manejo de Emergencias y Administración de Desastres y un representante de cada una de las agencias que participan en la coordinación de las metas de mitigación. El director de la Oficina de Fondos Federales del Municipio será responsable de coordinar las reuniones

7.5 Actualización del Plan

Este Plan será actualizado al cabo de un periodo de cinco (5) años luego de su aprobación y será sometido al SHMO y la Agencia Federal para el Manejo de Emergencias (FEMA) para su correspondiente revisión y aprobación.

Esta actualización incluirá una revisión abarcadora del Plan completado. Aproximadamente dieciocho (18) meses antes del vencimiento del Plan, el Comité de Planificación y el municipio iniciarán el proceso de revisión con atención particular en los requisitos y dirección.

7.6 Incorporación a mecanismos de planes existentes

Una variedad de planes existentes y documentos fueron revisados y considerados durante el desarrollo de este Plan, incluyendo, pero sin limitarse a:

- Plan de Ordenación Territorial 2016 del Municipio de Juana Díaz
- Revisión del Plan de Mitigación contra Peligros Naturales Múltiples de Juana Díaz (Revisión del Plan Multiriesgos de Mitigación 2018)
- Revisión de la Guía de Evaluación de Riesgos e Identificación de Peligros Múltiples de FEMA
- Informe Sobre la Sequía de 2014 – 2016 en Puerto Rico, División Monitoreo del Plan de Aguas, Departamento de Recursos Naturales y Ambientales del E.L.A.
- Plan Estatal de Mitigación de Peligros Naturales de Puerto Rico de 2021 del Negociado para el Manejo de Emergencias y Administración de Desastres (NMEAD), cuya vigencia es del 30 de julio de 2021 (2021 Puerto Rico State Natural Hazards Mitigation Plan)¹¹¹
- Plan y Reglamento del Área de Planificación Especial del Carso (PRAPEC), cuya vigencia es del 4 de julio de 2014
- Plan de Uso de Terrenos de 2015 de la Junta de Planificación de Puerto Rico
- Cuarta Evaluación Climática Nacional de 2018 del Programa Federal de Investigación del Cambio Global
- Programa de Inversiones de Cuatro Años (PICA) de la Junta de Planificación de Puerto Rico
- Áreas Especiales de Riesgo a Inundación, conocido como el Reglamento de Planificación Núm. 13 de la Junta de Planificación de Puerto Rico, cuya vigencia es del 7 de enero de 2010
- Reglamento Conjunto para la Evaluación y Expedición de Permisos relacionados al Desarrollo y Uso de Terrenos y Operaciones de Negocios 2020 de la Junta de Planificación de Puerto Rico, cuya vigencia es del 2 de enero de 2021
- Código de Construcción de Puerto Rico de 2018 (Código de Puerto Rico 2018)
- Guía Operacional para las Determinaciones de Daños y Mejoras Sustanciales, cuya vigencia es del 17 diciembre de 2020
- Reglamento para el Diseño de Sistemas Pluviales

Estos documentos, en conjunto, ayudaron a formar la actualización de este Plan y han sido discutidos e incorporados a lo largo del documento (Véase sección 2.9). Cada uno de ellos aporta a obtener como resultado, un Plan que aborda múltiples aspectos de la planificación, de modo que se logre el objetivo

¹¹¹ Asimismo, se hace referencia al Plan Estatal de Mitigación de Peligros Naturales de Puerto Rico de 2016.

final del mismo, mitigar el riesgo o posible impacto de un peligro natural antes, durante y después de un evento de desastre, contemplando los mecanismos de planificación existentes.

En el proceso de revisión de estos mecanismos de planificación, particularmente el PICA, el Plan de Mitigación Estatal y el Plan de Uso de Terreno el municipio someterá a consideración del estado las medidas de mitigación esbozadas en este Plan para la correspondiente integración.

Además, se tomará en consideración el Plan de Mitigación a la hora de preparar la revisión del Plan Territorial, y la creación o revisión de cualquier el Plan de Ensanche o Plan de Área, según esbozado en el Código Municipal de Puerto Rico.¹¹²

En el futuro, este Plan de Mitigación revisado será considerado dentro del desarrollo y actualización de los planes nuevos y existentes del municipio. El esfuerzo de planificación, especialmente aquellos relacionados con el uso de tierras, calificación, reducción de riesgos con relación a desastres, manejo de planos de inundación y planes de emergencia, tomarán en consideración los datos provistos en la evaluación de riesgos de este Plan, de forma tal que, los planes se atemperen a las necesidades actuales del municipio y los proyectos de mitigación aquí contenidos. A esos efectos, se proporcionará una copia de este Plan al Comité de Planificación, para referencia en el desarrollo de regulaciones, reglamentos y ordenanzas.

La capacidad para desarrollar un municipio resiliente, ante los riesgos que traen consigo los peligros naturales, es implementar, como política pública del municipio, mecanismos que contribuyan a la reducción del impacto de los peligros naturales, bien sea por la pérdida de vida y/o daños a la propiedad. Es forzoso concluir que el presente Plan de Mitigación debe ser utilizado como ápice en el desarrollo de otras herramientas reglamentarias, procesales o de planificación, de manera tal que los mecanismos que tiene a su haber el municipio estén todos en armonía.

7.7 Continuidad de participación pública

El Municipio de Juana Díaz se compromete a promover la participación pública y a educar a la ciudadanía sobre el tema de mitigación en el proceso de actualización y luego de la aprobación de este Plan. Estos esfuerzos se recogen en varias de las estrategias de mitigación identificadas en el mismo donde la ciudadanía presentó sus inquietudes y resaltaron la problemática en sus comunidades. De igual manera, se exhortó al público, en todo momento, a comentar y ser partícipe en la actualización de este Plan.

Para ello, se celebraron dos (2) Reuniones de Planificación con la Comunidad para recoger las inquietudes e insumo del público, así como comunidades vecinas. El público participó de la discusión sobre peligros, riesgos y estrategias de mitigación específicas a la comunidad, para permitir y documentar su participación directa en el desarrollo del Plan. Además, cada vez que una versión del Plan fue completada, se le proveyó al Comité para su correspondiente revisión. De igual manera, una vez se desarrolló la versión borrador del Plan, una copia de este estuvo disponible para revisión del público según se discute en la sección 2.7. Se recogieron todos los comentarios de la ciudadanía, agencias y otras, en aras de atender sus preocupaciones y señalamientos para poder atenderlos en este Plan.

¹¹² 21 L.P.R.A. § 7001

Estos esfuerzos dieron paso a que se mantuviese involucrada a la comunidad durante el proceso de desarrollo y actualización de este Plan. Además, el Municipio de Juana Díaz interesa que sus comunidades se mantengan al día e informados sobre cualquier cambio o avance que pueda sufrir este Plan durante su proceso de revisión y supervisión (mantenimiento). Por lo que, el Municipio de Juana Díaz mantendrá la continuidad de participación pública promoviendo lo siguiente:

- Proyectos de educación y concientización pública;
- Encuestas; y
- Talleres y reuniones con las comunidades del municipio.

Por tanto, el municipio se compromete a promover la participación pública y la educación de sus comunidades. Esta dedicación es reflejada en varias estrategias de mitigación descritas en este Plan. Se exhorta al público a comentar y ser partícipe en la actualización del Plan, en todo momento e inclusive, solicitar una copia del Plan, no únicamente durante el desarrollo de este documento, sino además en las fases de supervisión del Plan.

El municipio también proveerá presentaciones regulares a grupos de la comunidad con relación al contenido del Plan y el progreso de la implementación de las estrategias de mitigación, incluyendo la orientación a las comunidades sobre los peligros de impacto, simulacros y otros. Entre otros, promoverán la participación ciudadana educando a sus comunidades al continuar ofreciendo cursos y talleres, tales como C.E.R.T., sobre el tema de preparación y respuesta ante cualquier evento de peligro, así como orientar a la ciudadanía sobre componentes del NFIP y otros. Varios de estos esfuerzos han sido recogidos en la sección. 6.5 de este Plan como parte de las actividades de mitigación o proyectos propuestos (EPC 1-3).

Estos esfuerzos de mitigación contra peligros naturales deben adaptarse y adecuarse a las vulnerabilidades y necesidades de cada comunidad. Esto permitirá tener una comunidad más preparada y resiliente. Es en esta aseveración que descansa el esfuerzo del municipio en garantizar que la comunidad continúe involucrada durante el proceso de actualización y vigencia del Plan y los procesos posteriores una vez el documento es adoptado por el municipio.

Finalmente, durante el proceso de monitoreo y supervisión del Plan, el municipio será proactivo en atender cualquier emergencia nueva que ponga en riesgo o peligro a sus comunidades y se documentará en la próxima actualización de este Plan.

Capítulo 8: Adopción y aprobación de Plan

8.1 Requisitos de adopción del Plan

La reglamentación federal 44 C.F.R. § 201.6(c)(5) provee los requisitos relacionados con la documentación de adopción para planes locales de mitigación.

El Plan debe incluir lo siguiente:

- Documentación evidenciando que ha sido adoptado formalmente por el cuerpo que gobierna la jurisdicción y que solicita la aprobación del Plan. El municipio cuenta con un (1) año para adoptar el Plan, una vez se haya recibido una *Aprobación Pendiente de Adopción* (APA).
- De igual manera, para planes que incluyen varias jurisdicciones, cada jurisdicción que requiera aprobación del Plan, debe documentar que ha sido formalmente adoptado.¹¹³

[Todas estas secciones serán elaboradas y se incorporara la documentación pertinente una vez se adopte el Plan.]

8.2 Adopción del Plan

Este Plan fue adoptado por el Municipio de Juana Díaz el día, [a ser provisto una vez adoptado]. Una copia de la Resolución Núm. __, Serie XXXX, u Orden Ejecutiva Núm. __, Serie XXXX, “Para Adoptar el Plan de Mitigación contra Peligros Naturales 2023 del Municipio de Juana Díaz”, se incluye como parte del Apéndice A.1.

O

El referido Plan se somete ante la Agencia Federal para el Manejo de Emergencias (FEMA) por el Municipio de Juana Díaz como Aprobable Pendiente a la Adopción (APA, por sus siglas en inglés). Copia de la Carta de Intención del municipio se incluye en el Apéndice, así como la copia de la Resolución Núm. # de Adopción u Orden Ejecutiva Núm. #.

[A incluirse una vez provista por el municipio.]

8.3 Aprobación del Plan

Según lo requiere el 44 C.F.R. § 201.6(d)(1), este Plan fue aprobado por FEMA y el Oficial Estatal para la Mitigación de Peligros (SHMO, por sus siglas en inglés), el [INCLUIR FECHA]. Una copia de la Carta de Aprobación, “Aprobación del Plan Local de Mitigación de Riesgos, Municipio de Juana Díaz”, se incluye como parte del Apéndice A.2. La aprobación del Plan por FEMA será por un periodo de cinco (5) años, o hasta el [INCLUIR FECHA].

[A incluirse una vez sea aprobada y provista por FEMA.]

¹¹³ 44 C.F.R. §201.6(c)(5)

Referencias

- Besette-Kirton, E., Cerovski-Dariau, C., Schulz, W. H., Coe, J. A., Kean, J. W., Godt, J. W., . . . Hughes, K. (2019). Landslides Triggered by Hurricane María: Assessment of an Extreme Event in Puerto Rico. *GSA Today*.
- Barreto Orta, M., Méndez Tejeda, R., Rodríguez, E., Cabrera, N., Díaz, E., & Pérez, K. (2019). State of the beaches in Puerto Rico after Hurricane María (2017). *Shore & Beach*, 16-23.
- Castro Rivera, A., & López Marrero, T. d. (2018). *Cartilla de los ciclones*. Mayagüez, PR: Programa Sea Grant.
- Colón, J. A. (2009). *Climatología de Puerto Rico*. San Juan, PR: La Editorial, Universidad de Puerto Rico.
- COR3. (2021). *2021 Puerto Rico State Natural Hazards Mitigation*. COR3, NMEAD, Departamento de Seguridad Pública, P3 AAFAF, UPR.
- DHS. (n.d.). *Ready.gov*. Retrieved enero 16, 2020, from <https://www.ready.gov/heat>
- DRNA. (2006, Marzo). Incendios Forestales en Puerto Rico. *Hojas de Nuestro Ambiente*, pp. 1 - 2.
- DRNA. (2016). *Informe sobre la sequía 2014 - 16 en Puerto Rico*. San Juan, PR: Departamento de Recursos Naturales y Ambientales.
- DRNA. (2016). *Puerto Rico Forest Action Plan*. San Juan, PR: Department of Natural and Environmental Resources.
- DRNA. (2017). *Reserva Natural de Investigación Estuarina de Bahía de Jobos, Plan de Manejo 2017 - 2020*. San Juan, PR: Departamento de Recursos Naturales y Ambientales.
- DRNA. (2021). *Puerto Rico Forest Action Plan*. Department of Natural and Environmental Resources.
- Ecoexploratorio. (2020). *¿Qué son las inundaciones?* Retrieved 3 14, 2019, from <https://ecoexploratorio.org/amenazas-naturales/inundaciones/que-son-las-inundaciones/>
- ECOSTAHLIA, M. d. (2020). *Plan de Mitigación contra Peligros Naturales Múltiples*.
- EPA. (2019, December 4). *What is Green Infrastructure?* Retrieved from <https://www.epa.gov/green-infrastructure/what-green-infrastructure>
- FEMA. (1997). *Multi - Hazard Identification and Risk Assessment: A Cornerstone of the National Mitigation Strategy*. Federal Emergency Management Administration.
- FEMA. (2011). *Local Mitigation Plan Review Guide*. Federal Emergency Management Administration.
- FEMA. (2013, Marzo). *Local Mitigation Planning Handbook*. Retrieved enero 10, 2020, from Local Mitigation Planning Handbook: https://www.fema.gov/media-library-data/20130726-1910-25045-9160/fema_local_mitigation_handbook.pdf
- FEMA. (2013). *Mitigation Planning Handbook*. Federal Emergency Management Administration.
- FEMA. (2015, Febrero 27). *Hazard Mitigation Assistance Guidance*. Retrieved enero 10, 2020, from https://www.fema.gov/media-library-data/1424983165449-38f5dfc69c0bd4ea8a161e8bb7b79553/HMA_Guidance_022715_508.pdf
- FEMA. (2018). *HAZUS Wind After Action Report 2017 Hurricane Season*. Federal Emergency Management Agency.
- Fournier, G. (2021). *Puerto Rico y su vulnerabilidad ante el Cambio Climático*. Sierra Club.

- Godschalk, D. R., Brody, S., & Burby, R. (2003). Public Participation in Natural Hazard Mitigation Policy Formation: Challenges for Comprehensive Planning. *Journal of Environmental Planning and Management*, 733 - 745.
- Godschalk, D. R., Rose, A., Mittler, E., Porter, K., & Taylor West, C. (2009). Estimating the value of foresight: aggregate analysis of natural hazard mitigation benefits and costs. *Journal of Environmental Planning and Management*, 739-756.
- Heras Hernández, F. (2008). Comunicar el cambio climático. In J. Reichmann (Ed.), *¿En qué estamos fallando? Cambio social para ecologizar el mundo*. Barcelona, Es: Ed. Icaria.
- HMP. (2020). *Revisión del Plan Multirriesgos de Mitigación 2018*. Municipio de Juana Díaz, ECO STAHLIA.
- Horney, J., Nguyen, M., Salvessen, D., Tomasco, O., & Berke, P. (2016). Engaging the public in planning for disaster recovery. *International Journal of Disaster Risk Recovery*, 33 - 37.
- Instituto de Investigación y Planificación Costera de PR, U. (2020). *El estado de las playas de Puerto Rico Post-María (Grupo 1)*. Escuela Graduada de Planificación, UPRRP.
- Instituto de Investigación y Planificación Costera de PR, U. (2022). *El estado de las playas de Puerto Rico Post-María (Grupo 4)*. Escuela Graduada de Planificación, UPRRP.
- IPCC. (2014). *Climate Change 2014: Synthesis Report*. Geneva: Intergovernmental Panel on Climate Change.
- IPCC. (2020). *The Intergovernmental Panel on Climate Change*. Retrieved enero 15, 2020, from <https://www.ipcc.ch/>
- Jibson, R. W. (n.d.). *Evaluation of Landslide Hazards Resulting from the October 5-8, 1985 Storm in Puerto Rico*. Reston, VA: US Geological Survey.
- JP & DRNA. (2014). *Reglamento - Plan y Reglamento del Área de Planificación Especial del Carso (PRAPEC)*. San Juan, PR: Junta de Planificación.
- JP. (1975). *Normas de Diseño para Sistemas de Alcantarillado*. San Juan, PR: Junta de Planificación.
- JP. (2015). *Memorial del Plan de Uso de Terrenos*. San Juan, PR: Junta de Planificación.
- JP. (2020). *Reglamento Conjunto para la Evaluación y Expedición de Permisos Relacionados al Desarrollo, Uso de Terrenos y Operación de Negocios*. San Juan, PR: Junta de Planificación.
- JP. (2022). *Proyectos Potenciales para Un Programa de Inversiones a Cuatro Años 2022-2023 a 2025-2026*. San Juan, PR: Junta de Planificación.
- Knowlton, K., & et.al. (2009). The 2006 California Heat Wave: Impacts on Hospitalizations and Emergency Department Visits. *Environmental Health Perspectives*, 61-67.
- LaForge, R. C., & McCann, W. R. (2005). A seismic source model for Puerto Rico, for use in probabilistic ground motion hazard analysis. Boulder, CO: The Geological Society of America.
- López Marrero, T. d., & Castro Rivera, A. (2018). *Actividad ciclónica en Puerto Rico y sus alrededores 1867 al 2017*. Mayagüez, PR: Centro Interdisciplinario de Estudios del Litoral.
- Malilay, J. (2000). Inundaciones. In *Impacto de los desastres en la salud pública* (E. K. Noji, Trans., pp. 234-246). Bogotá: Organización Panamericana de la Salud.
- Marcos Valiente, O. (2001). Sequía: Definiciones, tipologías y métodos de cuantificación. *Investigaciones Geográficas*, 59 - 80.
- Méndez Lázaro, P. (2014). The Impact of Natural Hazards on Population Vulnerability and Public Health Systems in Tropical Areas. *Journal of Ecology and Geosciences*.

- Méndez Lázaro, P., & et.al. (2016). Climate change, heat and mortality in the tropical urban area of San Juan, Puerto Rico. *International Journal of Biometeorology*.
- Méndez Lázaro, P., & et.al. (2015). Extreme Heat Events in San Juan, Puerto Rico: Trends and Variability of Unusual Hot Weather and its Possible Effects on Ecology and Society. *Journal of Climatology and Weather Forecasting*.
- Méndez Lázaro, P., Muller-Karger, F. E., Otis, D., McCarthy, M. J., & Rodriguez, E. (2017). A heat vulnerability index to improve urban public health management in San Juan, Puerto Rico. *International Journal of Biometeorology*.
- Méndez Tejeda, R. (2017). Increase in the Number of Hot Day for Decades in Puerto Rico 1950-2014. *Environmental and Natural Resource Research*, 16-26.
- Mercado Irizarry, A. (2015). Aumento en el nivel del mar alrededor de Puerto Rico. *Revista Ambiental Corriente Verde*, 26.
- Multi-Agency. (2022). *2022 Sea Level Rise Technical Report*. (NOAA, NASA, EPA, USGS, FEMA, USACE & SERDP).
- Municipio de Juana Díaz - ECOSTAHLIA. (2020). *Plan de Mitigación contra Peligros Naturales Múltiples*.
- Nerem, R., Beckley, B., & et. al. (2018). Climate-change-driven accelerated sea-level rise detected in the altimeter era. *Proceedings of the National Academy of Sciences of the United States of America*, 2022-2025.
- NIH. (n.d.). *MedlinePlus*. Retrieved enero 16, 2020, from Enfermedades causadas por el calor: <https://medlineplus.gov/spanish/heatillness.html>
- NMEAD. (2021). *Plan Estatal de Mitigación de Peligros Naturales de Puerto Rico*. San Juan: Agencia Estatal para el Manejo de Emergencias y Administración de Desastres (NMEAD).
- NOAA. (n.d.). *Tsunami: Las Grandes Olas*. Valparaiso, Chile.
- NOAA. (n.d.). *Programa de Tsunamis de la NOAA*. Retrieved enero 13, 2020, from <https://www.weather.gov/media/safety/NOAATsunamiProgramSpreadSP.pdf>
- NOAA. (n.d.). *The Tsunami Story*. Retrieved enero 13, 2020, from <https://www.tsunami.noaa.gov/tsunami-story>
- NRC. (1990). *Managing Coastal Erosion*. Washington, DC: The National Academies Press.
- NSWL. (n.d.). *Severe Weather 101 - Floods*. Retrieved enero 13, 2020, from <https://www.nssl.noaa.gov/education/svrwx101/floods/>
- NWS. (2019). *Guía Oficial de Texas para la Temporada de Huracanes*. Corpus Chirsti, TX: National Weather Service.
- NWS. (n.d.). *Heat Watch vs. Warning*. Retrieved enero 16, 2020, from <https://www.weather.gov/safety/heat-ww>
- Perevochtchikova, M., & Lezama de la Torre, J. L. (2010). Causas de un desastres: Inundaciones de 2007 en Tabasco, México. *Journal of Latin American Geography*, 9(2), 73-98.
- Poumadere, M., & et.al. (2005). The 2003 Heat Wave in France: Dangerous Climate Change Here and Now. *Risk Analysis*, 1483-1494.
- PRAPEC - Anejos. (2013).
- Puerto Rico Climate Change Council. (2013). *Puerto Rico's State of the Climate 2010-2013: Assessing Puerto Rico's Social-Ecological Vulnerabilities in a Changing Climate*. San Juan, PR: Puerto Rico Coastal Zone Management Program, Department of Natural and Environmental Resources, NOAA Office of Ocean and Coastal Resource Management.

- Red Sísmica de Puerto Rico. (2019). *Red Sísmica de Puerto Rico*. Retrieved enero 13, 2020, from <http://redsismica.uprm.edu/Spanish/educacion/terremotos/>
- Red Sísmica de Puerto Rico. (n.d.). *Predicción de Terremotos*. Retrieved enero 15, 2020, from <http://redsismica.uprm.edu/Spanish/educacion/terremotos/prediccion.php>
- Robinson, P. J. (2001). On the Definition of a Heat Wave. *Journal of Applied Meteorology*, 762-775.
- Roig Silva, C. M. (2010). *Geology and Structure of the North Boquerón Bay - Punta Montalva Fault System*. Mayagüez, PR: University of Puerto Rico, Mayagüez.
- Romeu - Cotchett, A. (2012). Alerta ante la erosión costera en Rincón. *Revista Ambiental Marejada*, 6 -11.
- Seguinot Barbosa, J. (2015). Cambio Climático (ascenso del nivel del mar, inundaciones y salinidad) y vulnerabilidad de las comunidades residentes en la cuenca hidrográfica del Río Piedras: San Juan, Puerto Rico. *Revista Ciencias Espaciales*, 344-369.
- Seguinot Barbosa, J. (2016). Cambio Climático y Vulnerabilidad de las Comunidades al Ascenso del Nivel del Mar (ANM) en la Ciudad de San Juan, Puerto Rico (2005 - 2105). *Boletín de la Real Sociedad Geográfica*, 239-257.
- Semenza, J. C., & et.al. (1996). Heat-Related Deaths During the July 1995 Heat Wave in Chicago. *The New England Journal of Medicine*, 84-90.
- Spiker, E. C., & Gori, P. L. (2003). *National Landslide Hazards Mitigation Strategy - A Framework for Loss Reduction*. Reston, VA: US Geological Survey.
- Stein, S. M., Comas, S. J., Menakis, J. P., Carr, M. A., Steward, S. I., Cleveland, H., . . . Radeloff, V. (2013). *Wildfire, Wildlands and People: Undertaking and preparing for Wildfire in the Wildland-Urban Interface - a Forest on the Edge Report*. Fort Collins, CO: US Department of Agriculture - Forest Service, Rocky Mountain Resewarch Station.
- U.S. Department of Housing and Urban Development. (2018). *Housing Damage Assesment and Recovery Damages Report Puerto Rico*.
- USGCRP. (2017). *Climate Science Special Report: Fourth National Climate Assessment, Volume I*. Washington, DC: US Global Change Research Program.
- USGCRP. (2018). *Impactos, Riesgos y Adaptación en los Estados Unidos: Cuarta Evaluación Nacional del Clima, Volume II: Informe Resumido*. Washington, DC: US Global Change Research Program.
- USGCRP. (n.d.). *Globalchange.gov*. Retrieved enero 13, 2020, from <https://www.globalchange.gov/climate-change/glossary>
- USGS. (2020). *Programa de Peligros de Deslizamientos de Tierra - Reporte Archivo Abierto 2020-1022*.
- USGS. (n.d.). *What is a landslide and what causes one?* Retrieved enero 13, 2020, from https://www.usgs.gov/faqs/what-a-landslide-and-what-causes-one?qt-news_science_products=0#qt-news_science_products
- USGS. (n.d.). *What is liquefaction?* Retrieved enero 13, 2020, from https://www.usgs.gov/faqs/what-liquefaction?qt-news_science_products=7#qt-news_science_products
- Zahibo, N., & et.al. (2003). The 1867 Virgin Island Tsunami. *Natural Hazards and Earth System Sciences*, 367-376.

Apéndice A: Documentos de la adopción y aprobación del Plan

A.1 Documentos de la adopción del Plan

A.2 Documentos de la aprobación del Plan

Apéndice B: Documentación de acuerdos, reuniones y otras

B.1 Acuerdos con el Municipio de Juan Díaz

B.1.1 Carta de Compromiso del Municipio de Juana Díaz con la Junta de Planificación



CARTA DE COMPROMISO

SOBRE EL PLAN DE MITIGACIÓN MUNICIPAL

Puerto Rico

El Municipio de Juana Díaz, representado en este acto por su Alcalde, Ramón A. Hernández Torres, mediante el presente documento denominado carta de compromiso se compromete en conjunto con la Junta de Planificación trabajar en la actualización del plan de mitigación municipal (Plan). El mismo tiene el objetivo de identificar actividades y medidas dirigidas a la mitigación de peligros naturales tales como huracanes, inundaciones, sequías, terremotos, deslizamientos, tsunami y otros peligros atmosféricos, hidrológicos y geológicos. El plan tiene dentro de sus prioridades la reducción de pérdidas de vida y propiedad asociado a los diferentes peligros naturales e identificar medidas para atender las necesidades de su Municipio y sus residentes de manera planificada y ordenada, promoviendo así el desarrollo sostenido mediante la preservación de la función natural y los beneficios de la conservación de los recursos naturales y la infraestructura.

Como parte del proceso de recuperación luego del paso de los huracanes Irma y María, la Junta de Planificación de Puerto Rico obtuvo la Propuesta Federal HMGP 4339-DR-PR-0004 para la Actualización de los Planes de Mitigación de los municipios.

La Junta de Planificación está facultada para asistir a los municipios, conforme a la Ley Orgánica de la Junta de Planificación de Puerto Rico, Ley Núm. 75 del 24 de junio de 1975, según enmendada, 23 LPRA., sección 62 (k).

Oficina del
Alcalde


📍 Calle F Degetau #35, Juana Díaz, 00795
☎ 787-837-2185 ext. 2200, 2201, 2204 y 2219
✉ alcaldejd@yahoo.com
📮 PO Box 1409, Juana Díaz, PR 00795



A su vez el Municipio está facultado a realizar acuerdos con cualquier agencia del Gobierno Central para que esta desarrolle o lleve a cabo, en beneficio del Municipio, cualquier estudio, trabajo, obra o mejora pública municipal conforme a lo establecido en la Ley de Municipios Autónomos, Ley Núm. 81 de 30 de agosto de 1991, según enmendada, 21 LPRA, sec. 4001 et seq.

Es esencial que este plan de mitigación cumpla con los requisitos del Acta de Mitigación de Desastre, la cual establece que los gobiernos municipales y estatales que hayan adoptado planes de mitigación contra riesgos serán elegibles para fondos de mitigación pre-desastre (Pre-disaster Mitigation Act) y post desastre a través del Programa de Subvención para la Mitigación de Riesgos (HMGP), el Predisaster Mitigation (PDM) y el Flood Mitigation Assistance Program (FMAP).

Por lo tanto, el municipio reconoce que la Junta de Planificación se comprometerá a coordinar junto al municipio la aprobación del Plan; coordinar la evaluación del Plan por parte del COR3 y FEMA; y efectuar la entrega del Plan aprobado por COR3 y FEMA al municipio. Además, la Junta de Planificación podrá utilizar recursos externos para realizar el plan de mitigación.

 El Municipio deberá asignar una persona contacto o empleado municipal designado por el alcalde que será el contacto oficial del municipio para la coordinación, ejecución y la elaboración de la actualización del plan de mitigación. Esta persona trabajará directamente con el personal designado por la Junta de Planificación en este proyecto.

Asimismo, el municipio agilizará y tramitará la adopción del plan de mitigación mediante Orden Ejecutiva o por la Legislatura Municipal a través de Ordenanza Municipal. También coordinará en conjunto con la Junta de Planificación o el personal autorizado, el proceso de participación ciudadana.

Se coordinará por parte del municipio la recopilación de información necesaria que sea requerida, incluyendo:

- ❖ Identificación de todos los Riesgos locales – Descripción de los diferentes eventos ocurridos en el Municipio y los impactos que han tenido en la comunidad.
- ❖ Identificación de inventario de activos del Municipio, de considerarse el activo como uno crítico favor de identificar el mismo como activo-crítico.
- ❖ Información necesaria para complementar la Tabla de análisis de capacidad.

CARTA DE COMPROMISO SOBRE EL PLAN DE MITIGACION MUNICIPAL
PAGINA 3

- ❖ Identificación e Implantación de las Medidas / actividades de Mitigación: Lista de proyectos y Plan de Acción describiendo cómo los proyectos serán implantados por prioridades, cómo serán administrados, si son costo-beneficiosos.
- ❖ Evaluación del Plan Preliminar.
- ❖ Evaluación del Borrador del Plan.
- ❖ Evaluación del Borrador Final del Plan.
- ❖ Implementación del Plan de Mitigación - Monitoreo, Evaluación y Actualización.

Este compromiso no envuelve la erogación de fondos públicos por parte del municipio ni de la Junta.

RHT

El municipio entiende que ante la situación que se ha generado a nivel mundial y en Puerto Rico por el azote del COVID19 y la pandemia causada por este virus es necesario coordinar y comprometerse con la Junta de Planificación para poder cumplir con la administración efectiva y eficiente de estos trabajos a los fines de poder presentar el plan de mitigación del municipio para la aprobación de FEMA.

Por lo que de acuerdo a este compromiso yo, RAMON A. HERNANDEZ TORRES firmo el mismo por conforme a los mejores intereses del pueblo de Juana Díaz

En Juana Díaz, Puerto Rico, hoy 10 de diciembre de 2021.


RAMON A. HERNANDEZ TORRES
Alcalde

Sometido a:

Plan. Vanessa Marrero
Planes de Mitigación
Junta de Planificación de Puerto Rico
PO Box 41119
San Juan, PR 00940-1119

B.1.2 Carta de Invitación de la Junta de Planificación al Municipio de Juana Díaz



GOBIERNO DE PUERTO RICO
JUNTA DE PLANIFICACIÓN DE PUERTO RICO

8 de diciembre de 2021

Vía email: alcaldejd@yahoo.com

Hon. Ramón A. Hernández Torres, Alcalde
Municipio de Juana Díaz
PO Box 1409
Juana Díaz, Puerto Rico 00795

RE: Revisión y actualización del Plan de Mitigación contra Peligros Naturales

Honorable alcalde Hernández Torres:

La Junta de Planificación de Puerto Rico (JP) es sub-recipiente del fondo HMGP-4339-0004, a través del Hazard Mitigation Grant Program, otorgado para la actualización de los planes de mitigación contra peligros naturales de los 78 municipios. Esto ha ayudado a mantener un formato estandarizado e información actualizada facilitando el acceso a fondos federales, para el desarrollo de proyectos de mitigación. Algunas de las tareas a realizar como parte de la actualización de los planes de mitigación, son:

- Elaborar un análisis de riesgos naturales, incluyendo data más reciente y actualizada (ej: Censo 2020), y eventos más recientes (terremotos, pandemia-COVID, entre otros).
- Revisión de los objetivos del municipio, así como de los proyectos y acciones de mitigación.
- Elaborar el Plan de Mitigación versión Preliminar, Borrador y Final.
- Validación y revisión del Plan de Mitigación por el personal municipal, la comunidad, COR3 y FEMA.

Cabe señalar que este proyecto es sufragado por los fondos federales bajo la propuesta antes mencionada, por lo cual no conlleva erogación de fondos por parte del municipio. **Para poder participar de este proyecto, es indispensable nos envíen la carta de compromiso suscrita (ver anejo) o carta de no interés en participar, en o antes del 16 de diciembre de 2021 mediante el siguiente correo electrónico: marrero_v@jp.pr.gov.**

Agradecemos su compromiso con ayudar en los esfuerzos de recuperación y esperamos que podamos aunar esfuerzos para alcanzar la revisión y actualización del Plan de Mitigación. Para información adicional, favor de comunicarse con la Plan. Vanessa I. Marrero y/o Mayra V. Martínez, personal del proyecto de planes de mitigación, al (787) 723-6200, extensiones 16023 ó 16681.

Cordialmente,


Julia Lassús Ruiz, PPL
Presidente Designado



Centro Gubernamental Roberto Sánchez Vilella, Ave. De Diego Pda. 22, Santurce • P.O. Box 41119, San Juan, Puerto Rico 00940-1119

☎ 787.723.6200 🌐 jp.pr.gov

B.1.3 Designación del Punto de Contacto (POC)



11 de julio de 2022

Email: tirado_jm@jp.pr.gov, marrero_v@jp.pr.gov, colon_j@jp.pr.gov, martinez_mv@jp.pr.gov, Alexandra.Fuertes@atkinsglobal.com.

José Tirado Sánchez. PPL 787
Planificador Principal
Proyecto de Planes de Mitigación
Programa de Planificación Física
Junta de Planificación de Puerto Rico
San Juan, Puerto Rico

ENLACE MUNICIPAL POC
MUNICIPIO DE JUANA DÍAZ

Estimado señor Tirado:

Reciba saludos cordiales por parte de este servidor y la Administración Municipal de Juana Díaz.

El Enlace Municipal entre el Municipio de Juana Díaz y la Junta de Planificación sobre el Plan de Mitigación de Peligros Naturales del Municipio de Juana Díaz ha sido designado en el:

Ing. Enrique R. Lugo Valentín
Director de Ingeniería
elugo@juanadiaz.pr.gov
787-837-2185 ext. 2205
787-479-4733 celular

El ingeniero Lugo es el funcionario municipal que servirá de enlace con la Junta de Planificación en todo el proceso que conllevará la revisión del Plan. De surgir dudas o preguntas, favor de comunicarse con el suscribiente.

Cordialmente,

RAMON A. HERNANDEZ TORRES
Alcalde

RAHT/jsb

c Ing. Enrique R. Lugo Valentín, Director de Ingeniería

Oficina del
Alcalde

📍 Calle F Degetau #35, Juana Díaz, 00795
☎ 787-837-2185 ext. 2200, 2201, 2204 y 2219
✉ alcaldej@ yahoo.com
📦 PO Box 1409, Juana Díaz, PR 00795



B.1.4 Designación del Comité de Planificación 2022



15 de julio de 2022

Sr. José Tirado Sánchez. PPL 787
Planificador Principal
Proyecto de Planes de Mitigación
Programa de Planificación Física
PO Box 41119
San Juan, PR 00940-1119

Estimado señor Tirado:

Reciba saludos cordiales por parte de este servidor y la Administración Municipal de Juana Díaz.

Conforme a la conversación sostenida, notificamos los miembros del Comité del Plan Mitigación del Municipio de Juana Díaz los cuales estarán presentes en la reunión del lunes 18 de julio de 2022, a las 11 de la mañana los siguientes;

Hon. Ramón A. Hernández Torres, Alcalde
Hon. Ramón A. Vega Santiago, Presidente Leg. Mun.
Sr. Juan C. Figueroa Vázquez, Administrador Municipal
Sr. Jorge M. Guzmán Zayas, Secretario Municipal
Ing. Enrique R. Lugo Valentín, Director de Ingeniería
Sr. Angel L. Feliciano Sánchez, Director OMME
Ing. Karl M. Vega García, Director de Obras Públicas
Sr. Domingo Núñez Félix, Comisionado Policía Mun.

alcalde@juanadiaz.pr.gov
clourdesvg@juanadiaz.pr.gov
jfigueroa@juanadiaz.pr.gov
jguzman@juanadiaz.pr.gov
elugo@juanadiaz.pr.gov
afeliciano@juanadiaz.pr.gov
kvega@juanadiaz.pr.gov
dnunez@juanadiaz.pr.gov

De surgir dudas o preguntas, puede comunicarse a mi oficina con la Sra. Jessica Santiago Burgos, Ejecutiva en Asuntos Gerenciales al 787-837-3275.

Cordialmente,


RAMON A. HERNANDEZ TORRES
Alcalde

RATH/jsb

c Miembros Comité Plan de Mitigación MJD

Oficina del
Alcalde

📍 Calle F Degetau #35, Juana Díaz, 00795
☎ 787-837-2185 ext. 2200, 2201, 2204 y 2219
✉ alcaldejd@yahoo.com
📦 PO Box 1409, Juana Díaz, PR 00795




B.2 Comité de Planificación

B.2.1 Reunión de Inicio

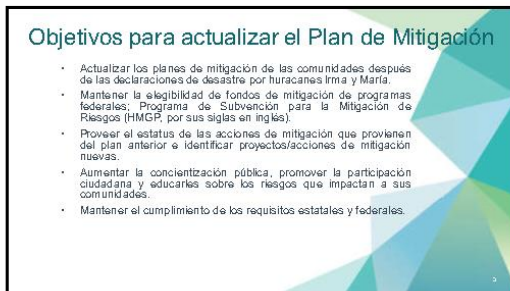
B.2.1.1 Presentación



1



2



3



4



5



6

Fuentes de datos para la evaluación de riesgos

Uso	Datos	Fuente
Base de datos	Censo Poblacional	Recenso Censo Oficial 2020 de EE. UU.
Base de datos	Instalaciones críticas	Junta de Planificación de Puerto Rico Análisis de ABE-E de FEMM
Base de datos	Edificios	Junta de Planificación de Puerto Rico
Sequía	Comunicaciones históricas	Monitor de Sequía de los Estados Unidos (United States Drought Monitor)
Tsunami	El índice de inundación	Servicio Geológico de los Estados Unidos (USGS)
Inundación	Curvas de Profundidad (Depth Graphs)	Agencia Federal para el Manejo de Emergencias (FEMM)
Deslizamiento	Índice de susceptibilidad de deslizamiento	Servicio Geológico de los Estados Unidos (USGS)
Vientos fuertes	Mapas de zonas eólicas	Sociedad Estadounidense de Ingeniería (ASCE)
Incendios forestales	Comunicaciones históricas	Departamento de Recursos Naturales Base de Datos de Eventos de Tormenta (NOAA NCEP) Información Municipal y el U.S. Forest Service (BOPM)

7



8

Evaluación de riesgos

- Identificación y análisis de peligros:
 - Perfiles
 - Descripción del peligro,
 - Áreas afectadas, y
 - Ocurridos históricos.
- Evaluación de vulnerabilidades:
 - Instalaciones y activos municipales,
 - Social, y
 - Recursos naturales.
- Estimaciones de pérdidas:
 - Tendencias e implicaciones para el desarrollo.

9

Evaluación de Capacidades

- Mide la capacidad de cada municipio para implementar actividades de mitigación.
- Tiene como propósito realizar un análisis de la necesidad del municipio, no solo en términos de la vulnerabilidad y riesgo de sus comunidades ante estos peligros, sino en términos de los recursos regulatorios, de planificación, financieros y de educación que tienen a su haber para ejecutar o encaminar las acciones de mitigación.
- Identifica las medidas de mitigación ya existentes.

**Junto con la evaluación de riesgos, la evaluación de capacidad ayuda a formar la base para identificar acciones de mitigación.*

10

Evaluación de Capacidades del municipio

Capacidad regulatoria y de planificación

Se refiere al análisis que se realiza para identificar las herramientas regulatorias y de planificación, tanto del gobierno estatal como municipal. Estas capacidades se refieren a las disposiciones legales que inciden en el uso de terrenos para manejar el crecimiento económico y que podrían apoyar al municipio en sus acciones para mitigar la vulnerabilidad de sus comunidades y sus recursos para contrarrestar los peligros naturales a los que se encuentran expuestos los ciudadanos del municipio.

Capacidad técnica y administrativa

El equipo multidisciplinario que posee el municipio para reducir el riesgo, facilitar la respuesta y promover la preparación antes y durante la emergencia que permita restaurar y reanudar las operaciones y servicios básicos del municipio.

11

Evaluación de Capacidades del municipio (continuación)

Capacidad financiera

Cuáles son los recursos económicos que ha identificado el municipio que se dirigen expresamente para atender los peligros naturales a los que se expone la población. Tipos de fondos: Municipales, Federales y/o Estatales.

Capacidad de educación y difusión

Son aquellos recursos que el municipio ha identificado (personal, programas, charlas y/o orientaciones, entre otras) que puedan ser utilizadas para informar a los ciudadanos.

12

Estrategias de mitigación

Cuya meta es mitigar los hallazgos del análisis de riesgos y en aras de fortalecer las capacidades del municipio.

- Identificación y análisis de medidas de mitigación:
 - Prevención.
 - Protección de la propiedad.
 - Protección de los recursos naturales.
 - Proyectos estructurales.
 - Servicios de emergencia.
 - Educación pública y concientización.

13

Categorías de Estrategias de Mitigación

Prevención	Protección a la propiedad	Protección a los recursos naturales	Proyectos estructurales	Servicios de emergencia	Educación pública y concientización
Participación y capacitación	Asesoración	Protección contra inundaciones	Construcción	Equipos de respuesta de emergencia	Proyectos de campañas educativas
Códigos de construcción	Reubicación	Manejo de cuencas	Represas, diques	Operaciones de respuesta de emergencia	Eventos de concientización
Preservación de espacios abiertos	Elaboración de planos	Investigaciones científicas	Muros en contra de inundación	Operaciones de respuesta de emergencia	Información de mapas de riesgos
Regulaciones de manejo de aguas pluviales	Reequipamiento	Manejo de bosques	Control de erosión y sedimentos	Planificación y manejo de desastres	Programas de información al público
Regulaciones de manejo de aguas pluviales	Cuartos de seguridad, tormentas, video vigilancia y sistemas	Conservación y restauración de humedales	Identificación de zonas	Entrenamiento y ejercicios de respuesta a emergencias	Establecimientos de concientización
Mantenimiento del sistema de drenaje	Seguros	Preservación del hábitat	Alcantarillados	Protección por bombas de arena para condiciones	Programas educativos para niños prescolares
Programación de mejores prácticas	Utilidades (teléfono, electricidad, telecomunicaciones)	Diagnóstico / Inspección de riberas		Protección por bombas de arena para condiciones	Presentaciones de riesgo
Servicios	Rehabilitación de viviendas	Sembra / reforestación		Protección por bombas de arena para condiciones	Cartificaciones de líderes comunitarios (C.I.E.R.T.)

14

Revisión y Supervisión del Plan

- Monitoreo y sistema de informes.
- Para mantener la exactitud de los peligros y riesgos de información.
- Para asegurar que las estrategias de mitigación reflejen las prioridades de las comunidades participantes y las partes interesadas.
- Para que cumplan con los requisitos federales del gobierno de Puerto Rico para la revisión del Plan.
- Para mantener elegibilidad de fondos de mitigación, y, por último,
- Para asegurar que el Plan esté en armonía con los otros esfuerzos de planificación.
- El municipio tiene como intención implementar las estrategias de mitigación descritas en el Plan por los siguientes cinco (5) años, o por el tiempo que los fondos y recursos lo permitan.
- Participación pública continua.

15

Documentación

- Descripción completa del proceso de planificación, incluida la evidencia de las reuniones sostenidas.
- Documentar, y, en la medida posible, cualesquiera comentarios recibidos por la ciudadanía.
- Cualquier información adicional que municipio pueda proveer y entienda pertinente incluir dentro del contexto del Plan.

16

Itinerario de Trabajo

17

Próximos Pasos

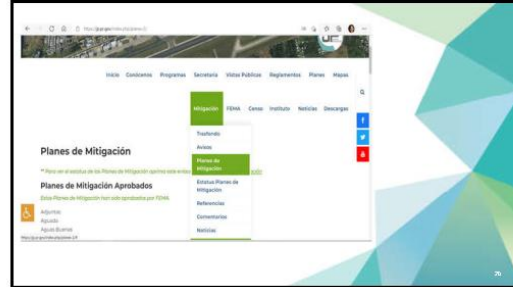
- Distribución de tareas de los integrantes del Comité.
- Identificar persona(s) a cargo de la actualización y estatus de las estrategias de mitigación del Plan anterior y Capacidades del municipio.
- Elaborar el Plan Preliminar.
- Coordinar la Primera Presentación a la Comunidad.

18

Municipio de Juana Díaz - Plan de Mitigación contra Peligros Naturales



19



20



21



22

Municipio de Juana Díaz - Plan de Mitigación contra Peligros Naturales

B.2.1.2 Hojas de Registro

Municipio de Juana Díaz Reunión de Inicio/Kickoff - 18 de julio de 2022

Timestamp	Nombre completo	Título (si aplica)	Agencia/Compañía/Dependencia	Correo electrónico
7/18/2022 10:59	Ivette Colón Meléndez	Planificador Profesional Principal	Junta de Planificación	colon_i@jp.pr.gov
7/18/2022 11:00	Mayra V. Martínez Noble	Analista de Planificación Senior	Junta de Planificación	martinez_mv@jp.pr.gov
7/18/2022 11:04	Lda. Alexandra C. Fuertes Valera	Gerente de Proyecto - LHMP	Atkins Caribe, LLP	Alexandra.Fuertes@atkinsglobal.com
7/18/2022 11:04	Idania Rodríguez-Santiago	Hazard Mitigation Community Planner	FEMA	idania.rodriguezsantiago@fema.dhs.gov
7/18/2022 11:05	Marcia Rivera	Coordinador de Proyectos	Atkins Caribe	marcia.rivera@atkinsglobal.com
7/18/2022 11:30	José Tirado Sánchez	Planificador Profesional	Junta de Planificación	tirado_jm@jp.pr.gov
7/18/2022 11:32	Maria Rivera	HMA Grants Specialist	FEMA R2 - Caribbean Area Office (CAO)	maria.rivera2@fema.dhs.gov
7/18/2022 11:32	Eileen Madrazo	Project coordinator	COR3	emadrazo@cor3.pr.gov
7/18/2022 11:46	Enrique R. Lugo Valentin	Director de Ingeniería	Municipio de Juana Díaz/Oficina de Ingeniería	elugo@juanadiaz.pr.gov
7/19/2022 13:09	José Tirado	Planificador Profesional	Junta de Planificación	tirado_jm@jp.pr.gov

B.2.1.3 *Notas de Reunión/Tareas Pendientes*

Municipio de Juana Díaz

Reunión de Inicio – 18 de julio de 2022

Lista de Verificación de Acciones Pendientes:

Lista de Asistencia:

<https://forms.gle/fmiRgQnBgpKwcphR6>

Confirmar Integrantes del Comité de Planificación:

Nombre	Título	Oficina o Dependencia	Correo electrónico
Ing. Enrique Lugo	Director		elugo@juanadiaz.pr.gov

- *Se sugiere incluir a algún miembro de la comunidad, actores claves de organizaciones comunitarias (líderes comunitarios) u otros.*

Confirmar persona - punto de contacto (POC) del Comité de Planificación:

- El Ing. Enrique Lugo ha sido designado como POC;
Tel. (787) 479-4733

Coordinar Fecha de la Primera Reunión de Planificación con la Comunidad – Día/Hora

Fechas Alternativas: (24, 26 ó 29 de agosto de 2022)

- Preferencia: Presencial
- Hora:
- Lugar:

Distribución de tareas de los integrantes del Comité:

Identificar persona(s) a cargo de la actualización y estatus de las estrategias de mitigación del Plan anterior (Capítulo 6 HMP, a la página 12). Favor de ir revisando y confirmando estatus; i.e. si fue completada, si está en proceso, si se eliminará por no ser prioritaria, etc. y asumir un costo asociado a cada medida).

Nombre	Título	Oficina o Dependencia	Correo electrónico

- Identificar persona(s) a cargo de proveer información sobre las **Capacidades del municipio**. Favor de ir cumplimentando las tabla(s) adjuntas (Modelo-EvalCapacidades).

Nombre	Título	Oficina o Dependencia	Correo electrónico

- Proveer información relevante sobre 1. estimados de pérdida de eventos recientes, 2. planes vigentes, y 3. proyectos de mitigación en el municipio, incluyendo, pero sin limitarse a:
- Planes de Emergencias,
 - Plan de Ordenamiento Territorial (POT),
 - Participación del Programa de Planificación para la Recuperación Municipal (MRP)
 - Cartas de Intención (LOI),
 - Estimados de pérdida por los eventos de terremoto (2020),
 - Estimados de pérdida por los eventos recientes de lluvias fuertes e inundaciones (2022),
 - Estimados de pérdida por los eventos de vientos fuertes (2017),
 - Estimados de pérdida por eventos de sequía,
 - entre otros.

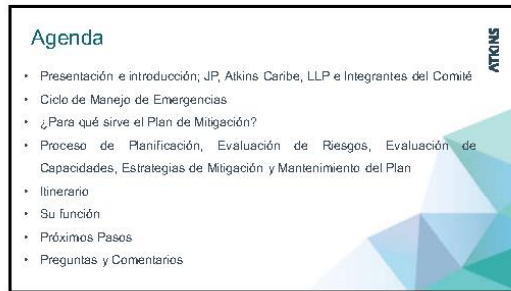
Municipio de Juana Díaz - Plan de Mitigación contra Peligros Naturales

B.2.2 Reunión de Seguimiento

B.2.2.1 Presentación




1



2



3



4



5



6



7



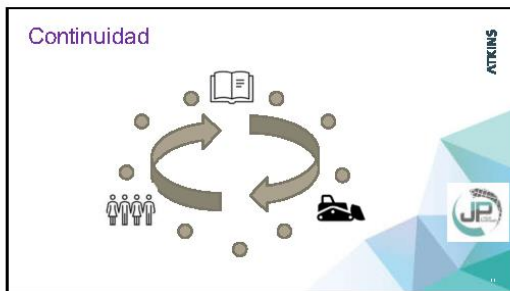
8



9



10



11



12

¿Qué es la mitigación?

La mitigación es una acción preventiva que se realiza antes de un evento de peligro para tratar de reducir el riesgo contra la vida y la propiedad.

6:1 | Por cada dólar (\$1) que se invierte en Mitigación, ahorramos \$6 dólares en daños




13

Estrategias de mitigación

- **Estrategias de mitigación:**
 - Estrategias que reduzcan la exposición o impacto de un evento ambiental sobre la vida y propiedad.

*Será responsabilidad del municipio proveer la actualización del estatus de los proyectos de mitigación que provienen del plan anterior, así como la identificación de acciones a proyectar en el esp



14

Estrategias de mitigación



15

Estrategias de mitigación

- **Categorías:**
 - Política Pública:** Leyes, Regulaciones, Códigos, etc.
 - Proyectos Estructurales:** Puentes, Carreteras, Sistemas de drenaje, etc.
 - Proyectos Ambientales:** Restauración de dunas, protección de corales, etc.
 - Proyectos de Adaptación:** Impermeabilización de edificios, relocalización, etc.
 - Proyectos Programáticos:** Programas, Campañas Educativas, etc.



16

Estrategias de mitigación

Categorías



Política Pública

Leyes, Regulaciones, Códigos, etc.



17

Estrategias de mitigación

Categorías

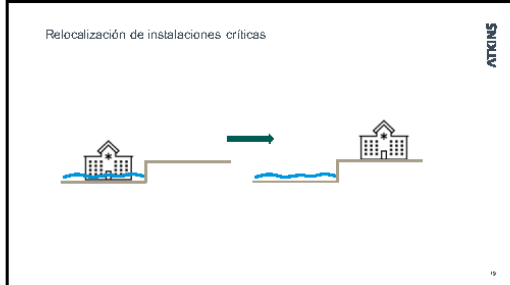


Proyectos Estructurales

Puentes, Carreteras, Sistemas de drenaje, etc.



18




19



20



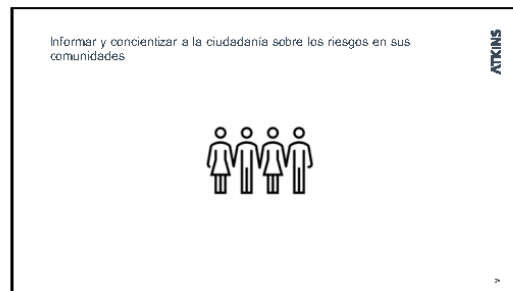
21



22




23




24




25



26



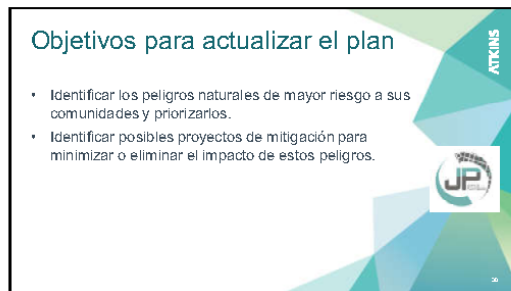
27



28




29



30

Objetivos para actualizar el plan

- Identificar los peligros naturales de mayor riesgo a sus comunidades y prioritarios.
- Identificar posibles proyectos de mitigación para minimizar o eliminar el impacto de estos peligros.
- Aumentar la concienciación pública y educar a los ciudadanos sobre esta temática.




31

31

Objetivos para actualizar el plan

- Identificar los peligros naturales de mayor riesgo a sus comunidades y prioritarios.
- Identificar posibles proyectos de mitigación para minimizar o eliminar el impacto de estos peligros.
- Aumentar la concienciación pública y educar a los ciudadanos sobre esta temática.
- Mantener el cumplimiento de los requisitos estatales y federales.




32

32

Objetivos para actualizar el plan

- Identificar los peligros naturales de mayor riesgo a sus comunidades y prioritarios.
- Identificar posibles proyectos de mitigación para minimizar o eliminar el impacto de estos peligros.
- Aumentar la concienciación pública y educar a los ciudadanos sobre esta temática.
- Mantener el cumplimiento de los requisitos estatales y federales.
- Mantener la elegibilidad de fondos de mitigación de programas federales (HMGP).



33

33

Tareas de planificación




34

34

Proceso de Planificación

1 Reunión Inicial con Municipio (Comité)



35

35

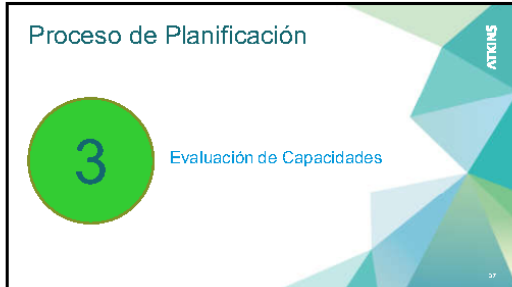
Proceso de Planificación

2 Valoración de Riesgos



36

36



37



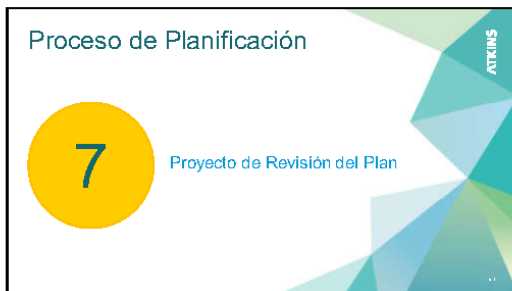
38



39



40



41



42



43



44



45



46




47



48

Proceso de planificación


- Convocar al Comité de Planificación



49

Proceso de planificación


- Convocar al Comité de Planificación
- Participación pública y divulgación a los diferentes grupos ciudadanos.



50

Proceso de planificación


- Convocar al Comité de Planificación
- Participación pública y divulgación a los diferentes grupos ciudadanos.
- Recopilación y análisis de datos y riesgos.



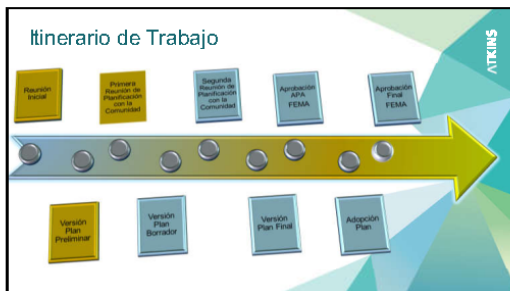
51

Proceso de planificación

- Convocar al Comité de Planificación
- Participación pública y divulgación a los diferentes grupos ciudadanos.
- Recopilación y análisis de datos y riesgos.
- Preparación y presentación del plan para obtener su aprobación.




52



53

Evaluación de riesgos

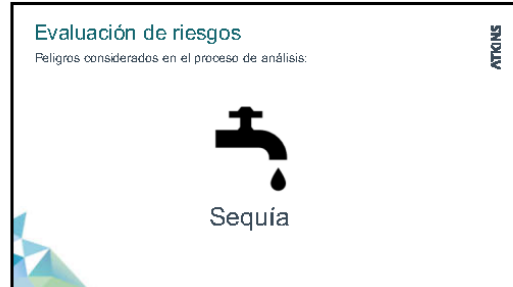
*La reglamentación federal 44 C.F.R. 201.8(a)(2) provee los requisitos relacionados a la identificación de peligros y la evaluación de riesgos para planes de mitigación.



54



55



56



57



58



59



60

Evaluación de riesgos
Peligros considerados en el proceso de análisis:



Tsunami

ATKINS

61

Evaluación de riesgos
Peligros considerados en el proceso de análisis:



Marejada Ciclónica

ATKINS

62

Evaluación de riesgos
Peligros considerados en el proceso de análisis:



Erosión Costera

ATKINS

63

Evaluación de riesgos
Peligros considerados en el proceso de análisis:



Incendio Forestal

ATKINS

64

Evaluación de riesgos
Peligros considerados en el proceso de análisis:



Sequía
Terremoto
Inundación
Deslizamiento
Erosión Costera
Aumento nivel del mar
Vientos Fuertes/ Ciclón Tropical
Tsunami
Marejada Ciclónica
Incendio Forestal

ATKINS

65

Evaluación de riesgos

- **Identificación y análisis de peligros:**
 - Perfiles para todos los peligros naturales.
 - Descripción del peligro.




ATKINS

66

Evaluación de riesgos


- **Identificación y análisis de peligros:**
 - Perfiles para todos los peligros naturales.
 - Descripción del peligro.
- **Ocurrencias históricas:**
 - Límites de peligro conocidos.



67

Evaluación de riesgos


- **Identificación y análisis de peligros:**
 - Perfiles para todos los peligros naturales.
 - Descripción del peligro.
- **Ocurrencias históricas:**
 - Límites de peligro conocidos.
- **Evaluación de vulnerabilidades:**
 - Inventario de activos (exposición).



68


Evaluación de riesgos

- **Identificación y análisis de peligros:**
 - Perfiles para todos los peligros naturales.
 - Descripción del peligro.
- **Ocurrencias históricas:**
 - Límites de peligro conocidos.
- **Evaluación de vulnerabilidades:**
 - Inventario de activos (exposición).
- **Estimaciones de pérdidas:**
 - Tendencias e implicaciones para el desarrollo.



69

Evaluación de capacidades




70

¿Qué hace?

- Mide la capacidad de cada jurisdicción para implementar actividades de mitigación de peligros.

**Junto con la evaluación de riesgos, la evaluación de capacidad ayuda a formar la base para identificar acciones de mitigación.*




71

¿Qué hace?

- Mide la capacidad de cada jurisdicción para implementar actividades de mitigación de peligros.
- Identifica brechas, debilidades, conflictos ("oportunidades de mitigación") existentes con programas locales, planes, políticas, etc.

**Junto con la evaluación de riesgos, la evaluación de capacidad ayuda a formar la base para identificar acciones de mitigación.*




72

¿Qué hace?

- Mide la capacidad de cada jurisdicción para implementar actividades de mitigación de peligros.
- Identifica brechas, debilidades, conflictos ("oportunidades de mitigación") existentes con programas locales, planes, políticas, etc.
- Identifica las medidas de mitigación ya existentes.

**Junto con la evaluación de riesgos, la evaluación de capacidad ayuda a formar la base para identificar acciones de mitigación.*



73


Mantenimiento del plan



74

Mantenimiento del plan

- Monitoreo
- Evaluación y actualización
- Mecanismos de aplicación
- Participación pública continua



75


Participación Comunitaria



76

Importancia de la participación pública


- Conocer el sentir general y preocupaciones de la ciudadanía (comunidad) en torno a los riesgos que afectan y enfrentan sus comunidades.



77

Importancia de la participación pública

- Conocer el sentir general y preocupaciones de la ciudadanía (comunidad) en torno a los riesgos que afectan y enfrentan sus comunidades.
- Brindarles la oportunidad de priorizar los riesgos que pudieran afectar sus comunidades



78

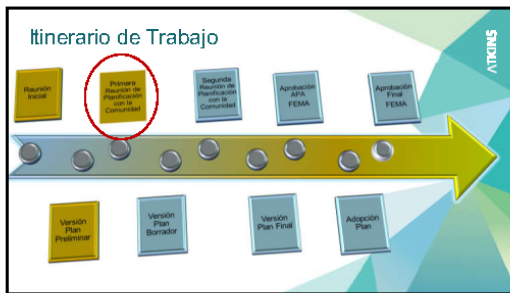
Importancia de la participación pública

- Conocer el sentir general y preocupaciones de la ciudadanía (comunidad) en torno a los riesgos que afectan y enfrentan sus comunidades.
- Brindarles la oportunidad de priorizar los riesgos que pudieran afectar sus comunidades.
- Conocer el sentir del pueblo e involucrarlos en el proceso de desarrollo del Plan de Mitigación de su municipio, con el fin último de mantener una comunidad informada e involucrada.

79

Itinerario

80



81

"Gap Analysis" Información pendiente

82

"Gap Analysis"- Información pendiente

Documento/ dato	Fecha Solicitado	Estado	POC	Correo Electrónico / Teléfono	Fecha de Entrega
Toma de datos a Dirección Familiar de la "Municipalidad de Juana Díaz"	07/19/2022 y 08/10/2022				9 de septiembre de 2022
Elaboración de "Mapa de Peligros"	07/19/2022 y 08/10/2022				9 de septiembre de 2022
Toma de datos de "Censos"	07/19/2022 y 08/10/2022				9 de septiembre de 2022
Elaboración de "Mapa de Peligros"	07/19/2022 y 08/10/2022				9 de septiembre de 2022

83

Próximos pasos

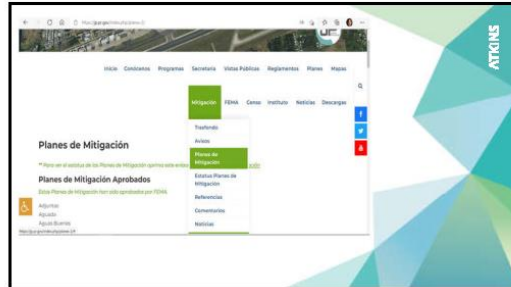
- Desarrollo de estrategias de mitigación:
 - Como resultado del insumo de la comunidad.
 - Continuar trabajando con el Comité para validación y desarrollo de estrategias de mitigación.
 - Desarrollo o actualización de estrategias de acuerdo a resultados obtenidos luego de esta reunión informativa y conforme al análisis de riesgos.

Preguntas y Comentarios

84



85



86



87

Municipio de Juana Díaz - Plan de Mitigación contra Peligros Naturales

B.2.2.1 Hojas de registro



GOBIERNO DE PUERTO RICO
JUNTA DE PLANIFICACIÓN DE PUERTO RICO

ASISTENCIA

Lugar: Salón de Actos Casa Alcaldía Juana Díaz
Asunto: 2da Reunión con el Comité de Planificación del Municipio de Juana Díaz
Fecha: Martes, 30 de agosto de 2022
Hora: 2:30 – 4:00 PM

Nombre	Agencia/Oficina	Teléfono	Correo electrónico	Firma
Lual N. Vega	Obras Públicas			
Angel L. Feliciano	DM/ME			
Juan P. Ferrer Vazquez	MUOJ			
Enrique Hugo Valentin	Ingeniería MTD			
Santos Candelario Vargas	MJD Ayudante Especial			
Severino Ambrosio	J.P.			



GOBIERNO DE PUERTO RICO
JUNTA DE PLANIFICACIÓN DE PUERTO RICO

ASISTENCIA

Lugar: Salón de Actos Casa Alcaldía Juana Díaz
Asunto: 2da Reunión con el Comité de Planificación del Municipio de Juana Díaz
Fecha: Martes, 30 de agosto de 2022
Hora: 2:30 – 4:00 PM

Nombre	Agencia/Oficina	Teléfono	Correo electrónico	Firma
Román A. Vega	Legislatura			
Ramón A. Hernández	Oficina del Alcalde			
Jessica Santiago Burgos	Oficina del Alcalde			
Santos A. Candelario	"			
Sergio Guzmán	Secretaría Municipal			
Domingo Núñez	Policía Municipal			
José Colón Meléndez	Junta de Planificación			
Mario González Nevárez	Affairs Central			

B.2.2.2 *Notas de Reunión*



Notas

Proyecto:	Plan de Mitigación contra Peligros Naturales en Puerto Rico	
Asunto:	Segunda Reunión de Planificación con Comité de Planificación – Municipio de Juana Díaz, PR	
Fecha/Hora:	30 de Agosto de 2022 2:30 pm	Lugar: Salón de Actos Casa Alcaldía del Municipio, Juana Díaz, PR

A. **Asistencia:**

Ver Anejo A.

B. **Notas:**

- El Hon. Alcalde Ramón Hernández Torres comenzó los trabajos y presenta a los componentes del Comité.
- El Ing. Lugo indica la fecha de la designación oficial del Comité de Planificación.
- El Sr. Mario González presentó la finalidad del proyecto y los riesgos que van atenderse en el Plan de Juana Díaz. Documenta cada sección que requiere datos para actualizar el Plan: Política pública, Plan Territorial, Reglamento Conjunto.
- Se solicita a los miembros del Comité a leer y comentar el documento en las partes que le compete a cada uno.
- Se indica que las áreas de alto riesgo con proyectos para atender son el Sector Manzanilla y Callejón de los Buenos.
- Durante la discusión del tema de Mejoras Capitales, el Hon. Alcalde Ramón Hernández Torres destaca que antes al menos tenía información de proyectos en las agencias para su municipio, pero ya no los conoce hasta cuando se están llevando a cabo. El presupuesto del municipio se ha reducido grandemente lo que limita el desarrollo de proyectos.
- El Ing. Lugo indica que hay que ser cuidadoso en el tiempo o itinerario que se establezca por proyecto o estrategia de mitigación.
- Se completó discusión referente al Capítulo 5 relacionado a las capacidades del municipio. El Ing. Lugo indica que enviará información adicional.
- Se acordó una reunión de continuación (virtual) el propio 9 de septiembre para discutir estrategias de mitigación actualizadas y discutir posibles estrategias nuevas.

NOTA PARA LOS DESTINATARIOS:

Estas notas de la reunión registran la comprensión de Atkins de la reunión y las acciones previstas que surgen de ello. Su acuerdo de que las notas forman un verdadero registro de la discusión se asumirá a menos que los comentarios adversos se reciban por escrito dentro de los cinco días laborales posteriores a la recepción.

Municipio de Juana Díaz - Plan de Mitigación contra Peligros Naturales



Anejo A – Lista de Asistencia



ASISTENCIA

Lugar: Salón de Actos Casa Alcaldía Juana Díaz
 Asunto: 2da Reunión con el Comité de Planificación del Municipio de Juana Díaz
 Fecha: Martes, 30 de agosto de 2022
 Hora: 2:30 – 4:00 PM

Nombre	Agencia/Oficina	Teléfono	Correo electrónico	Firma
Leónel M. Viera	Obras Públicas			
Angel L. Peláez	CMURIE			
Juan P. Hernández	MUDI			
Gonzalo Lago Roca	Ingeniería MTD			
Santos Candelario Lago	MTD Agencia Especial			
Derechos Públicos	J.A.			



ASISTENCIA

Lugar: Salón de Actos Casa Alcaldía Juana Díaz
 Asunto: 2da Reunión con el Comité de Planificación del Municipio de Juana Díaz
 Fecha: Martes, 30 de agosto de 2022
 Hora: 2:30 – 4:00 PM

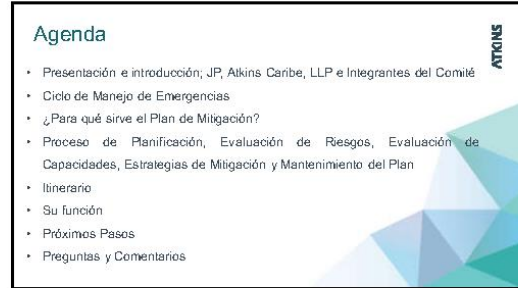
Nombre	Agencia/Oficina	Teléfono	Correo electrónico	Firma
Ramón A. Viera	Legislatura			
Ramón A. Hernández	Oficina del Alcalde			
Jessica Santiago Burgos	Oficina del Alcalde			
Santos Candelario	"			
Sergio Guzmán	Secretaría Municipal			
Domingo Núñez	Policía Municipal			
José Colón Meléndez	Junta de Planificación			
Mario González Navarro	Oficio Correo			

B.3 Primera Reunión con la Comunidad - Plan Preliminar

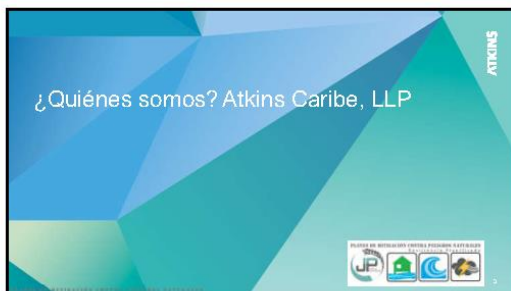
B.3.1 Presentación



1



2



3



4



5



6



7



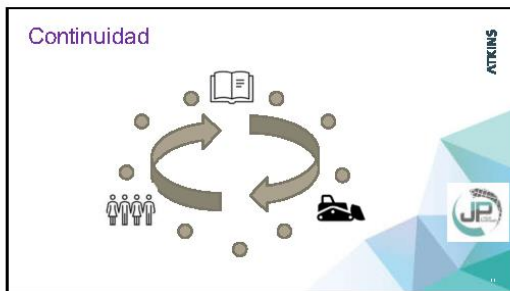
8



9



10



11



12

¿Qué es la mitigación?

La mitigación es una acción preventiva que se realiza antes de un evento de peligro para tratar de reducir el riesgo contra la vida y la propiedad.

6:1 | Por cada dólar (\$1) que se invierte en Mitigación, ahorramos \$6 dólares en daños

13

Estrategias de mitigación

- **Estrategias de mitigación:**
 - Estrategias que reduzcan la exposición o impacto de un evento ambiental sobre la vida y propiedad.

*Será responsabilidad del municipio proveer la actualización del estatus de los proyectos de mitigación que provienen del plan anterior, así como la identificación de acciones a proyectar en el esp

14

Estrategias de mitigación

15

Estrategias de mitigación

- **Categorías:**
 - Política Pública:** Leyes, Regulaciones, Códigos, etc.
 - Proyectos Estructurales:** Puentes, Carreteras, Sistemas de drenaje, etc.
 - Proyectos Ambientales:** Restauración de dunas, protección de corales, etc.
 - Proyectos de Adaptación:** Impermeabilización de edificios, relocalización, etc.
 - Proyectos Programáticos:** Programas, Campañas Educativas, etc.

16

Estrategias de mitigación
Categorías

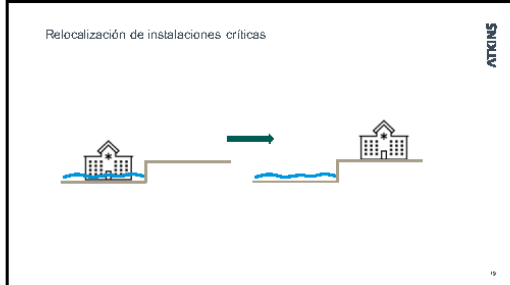
Política Pública
Leyes, Regulaciones, Códigos, etc.

17

Estrategias de mitigación
Categorías

Proyectos Estructurales
Puentes, Carreteras, Sistemas de drenaje, etc.

18



19



20



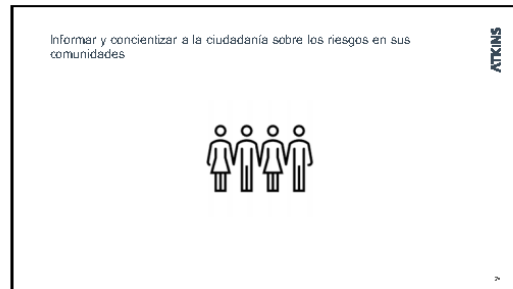
21



22




23




24




25



26



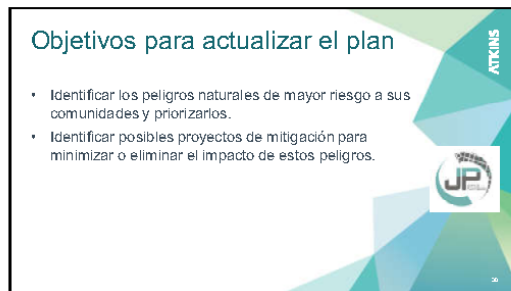
27



28




29



30

Objetivos para actualizar el plan

- Identificar los peligros naturales de mayor riesgo a sus comunidades y prioritarios.
- Identificar posibles proyectos de mitigación para minimizar o eliminar el impacto de estos peligros.
- Aumentar la concienciación pública y educar a los ciudadanos sobre esta temática.




31

31

Objetivos para actualizar el plan

- Identificar los peligros naturales de mayor riesgo a sus comunidades y prioritarios.
- Identificar posibles proyectos de mitigación para minimizar o eliminar el impacto de estos peligros.
- Aumentar la concienciación pública y educar a los ciudadanos sobre esta temática.
- Mantener el cumplimiento de los requisitos estatales y federales.




32

32

Objetivos para actualizar el plan

- Identificar los peligros naturales de mayor riesgo a sus comunidades y prioritarios.
- Identificar posibles proyectos de mitigación para minimizar o eliminar el impacto de estos peligros.
- Aumentar la concienciación pública y educar a los ciudadanos sobre esta temática.
- Mantener el cumplimiento de los requisitos estatales y federales.
- Mantener la elegibilidad de fondos de mitigación de programas federales (HMGP).



33

33

Tareas de planificación



34

34

Proceso de Planificación

1 Reunión Inicial con Municipio (Comité)



35

35

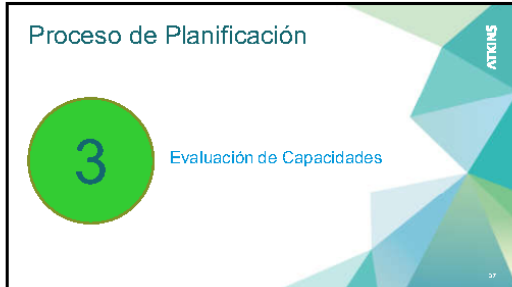
Proceso de Planificación

2 Valoración de Riesgos



36

36



37



38



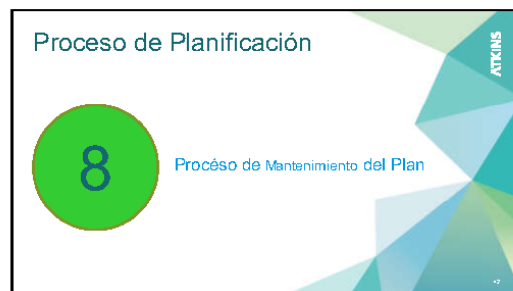
39



40



41



42



43



44



45



46




47



48

Proceso de planificación


- Convocar al Comité de Planificación



49

Proceso de planificación


- Convocar al Comité de Planificación
- Participación pública y divulgación a los diferentes grupos ciudadanos.



50

Proceso de planificación


- Convocar al Comité de Planificación
- Participación pública y divulgación a los diferentes grupos ciudadanos.
- Recopilación y análisis de datos y riesgos.



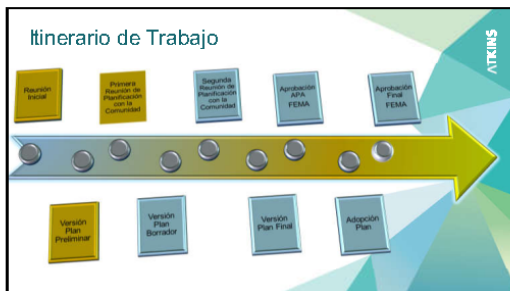
51

Proceso de planificación

- Convocar al Comité de Planificación
- Participación pública y divulgación a los diferentes grupos ciudadanos.
- Recopilación y análisis de datos y riesgos.
- Preparación y presentación del plan para obtener su aprobación.




52



53

Evaluación de riesgos

La legislación federal 44 C.F.R. 201.8(a)(2) provee los requisitos relacionados a la identificación de peligros y la evaluación de riesgos para planes de mitigación.



54



55



56



57



58



59



60

Evaluación de riesgos
Peligros considerados en el proceso de análisis:



Tsunami

ATKINS

61

Evaluación de riesgos
Peligros considerados en el proceso de análisis:



Marejada Ciclónica

ATKINS

62

Evaluación de riesgos
Peligros considerados en el proceso de análisis:



Erosión Costera

ATKINS

63

Evaluación de riesgos
Peligros considerados en el proceso de análisis:



Incendio Forestal

ATKINS

64

Evaluación de riesgos
Peligros considerados en el proceso de análisis:



Sequía
Terremoto
Inundación
Deslizamiento
Erosión Costera
Aumento nivel del mar
Vientos Fuertes/ Ciclón Tropical
Tsunami
Marejada Ciclónica
Incendio Forestal

ATKINS

65

Evaluación de riesgos

- Identificación y análisis de peligros:
 - Perfiles para todos los peligros naturales.
 - Descripción del peligro.




ATKINS

66

Evaluación de riesgos


- **Identificación y análisis de peligros:**
 - Perfiles para todos los peligros naturales.
 - Descripción del peligro.
- **Ocurrencias históricas:**
 - Límites de peligro conocidos.



67

Evaluación de riesgos


- **Identificación y análisis de peligros:**
 - Perfiles para todos los peligros naturales.
 - Descripción del peligro.
- **Ocurrencias históricas:**
 - Límites de peligro conocidos.
- **Evaluación de vulnerabilidades:**
 - Inventario de activos (exposición).



68


Evaluación de riesgos

- **Identificación y análisis de peligros:**
 - Perfiles para todos los peligros naturales.
 - Descripción del peligro.
- **Ocurrencias históricas:**
 - Límites de peligro conocidos.
- **Evaluación de vulnerabilidades:**
 - Inventario de activos (exposición).
- **Estimaciones de pérdidas:**
 - Tendencias e implicaciones para el desarrollo.



69

Evaluación de capacidades




70

¿Qué hace?

- Mide la capacidad de cada jurisdicción para implementar actividades de mitigación de peligros.

**Junto con la evaluación de riesgos, la evaluación de capacidad ayuda a formar la base para identificar acciones de mitigación.*




71

¿Qué hace?

- Mide la capacidad de cada jurisdicción para implementar actividades de mitigación de peligros.
- Identifica brechas, debilidades, conflictos ("oportunidades de mitigación") existentes con programas locales, planes, políticas, etc.

**Junto con la evaluación de riesgos, la evaluación de capacidad ayuda a formar la base para identificar acciones de mitigación.*




72

¿Qué hace?

- Mide la capacidad de cada jurisdicción para implementar actividades de mitigación de peligros.
- Identifica brechas, debilidades, conflictos ("oportunidades de mitigación") existentes con programas locales, planes, políticas, etc.
- Identifica las medidas de mitigación ya existentes.

**Junto con la evaluación de riesgos, la evaluación de capacidad ayuda a formar la base para identificar acciones de mitigación.*



73


Mantenimiento del plan



74

Mantenimiento del plan

- Monitoreo
- Evaluación y actualización
- Mecanismos de aplicación
- Participación pública continua



75


Participación Comunitaria



76

Importancia de la participación pública


- Conocer el sentir general y preocupaciones de la ciudadanía (comunidad) en torno a los riesgos que afectan y enfrentan sus comunidades.



77

Importancia de la participación pública

- Conocer el sentir general y preocupaciones de la ciudadanía (comunidad) en torno a los riesgos que afectan y enfrentan sus comunidades.
- Brindarles la oportunidad de priorizar los riesgos que pudieran afectar sus comunidades



78

Importancia de la participación pública

- Conocer el sentir general y preocupaciones de la ciudadanía (comunidad) en torno a los riesgos que afectan y enfrentan sus comunidades.
- Brindarles la oportunidad de priorizar los riesgos que pudieran afectar sus comunidades.
- Conocer el sentir del pueblo e involucrarlos en el proceso de desarrollo del Plan de Mitigación de su municipio, con el fin último de mantener una comunidad informada e involucrada.

79

Itinerario

80



81

Próximos pasos

- **Desarrollo de estrategias de mitigación:**
 - Como resultado del insumo de la comunidad.
 - Continuar trabajando con el Comité para validación y desarrollo de estrategias de mitigación.
 - Desarrollo o actualización de estrategias de acuerdo a resultados obtenidos luego de esta reunión informativa y conforme al análisis de riesgos.

Preguntas y Comentarios

82

Portal del Proyecto: jp.pr.gov

83

84



85

B.3.2 Notas de la Reunión



Notas

Proyecto:	Plan de Mitigación contra Peligros Naturales en Puerto Rico		
Asunto:	Primera Reunión de Planificación con la Comunidad – Municipio de Juana Díaz, PR		
Fecha/Hora:	30 de Agosto de 2022 2:30 pm	Lugar:	Salón de Actos Casa Alcaldía del Municipio, Juana Díaz, PR

A. Asistencia:

Ver Anejo A.

B. Notas:

1. Se describió el proceso que estaremos utilizando para hacer la actualización del Plan Local de Mitigación de Riesgos (HMP por sus siglas en inglés) de los municipios.
2. Luego de la presentación surgieron los siguientes comentarios:
 - a. Sra. Julia L. Meléndez, representando al Departamento de Salud quien expresó la labor del departamento en asuntos de mitigación y riesgos.
 - b. Representantes de Energía Eléctrica se presentaron y mencionaron que están participando de estas reuniones informativas.
 - c. Los representantes de senadores de distrito presentes expresaron la importancia que tienen la actualización de los planes de mitigación tanto para el municipio como para los municipios adyacentes.
 - d. Los representantes de municipios vecinos (Ponce y Coamo) propusieron discutir estrategias de mitigación en común debido al impacto de varios cuerpos de agua en terrenos colindantes. Mencionaron que hay unos posibles proyectos que pueden ser discutidos.
 - e. Una residente mencionó su preocupación por los terremotos y las inundaciones.

NOTA PARA LOS DESTINATARIOS:

Estas notas de la reunión registran la comprensión de Atkins de la reunión y las acciones previstas que surgen de ello. Su acuerdo de que las notas forman un verdadero registro de la discusión se asumirá a menos que los comentarios adversos se reciban por escrito dentro de los cinco días laborales posteriores a la recepción.



Anejo A – Lista de Asistencia



ASISTENCIA

Asunto: 1ª Reunión de Planificación con la Comunidad para la actualización del Plan de Mitigación del Municipio de Juana Díaz Fecha: Martes, 30 de agosto 2022
 Lugar: Salón de Actos, Casa Alcaldía, #35 Calle Degetau Del Bo. Pueblo Hora: 5:30 pm

Nombre	Municipio/Oficina/Agencia/Barrio	¿Va deponer?		Correo electrónico	Teléfono	Firma
		Si	No			
Yulisa Meléndez Ortiz	Depto Salud		✓			
Armelio Puerto	Bo. Berros					
Yaritza Acavado	PRE PA		✓			
Wilfrido Marrero	Comunidad		✓			
Glorias E. Insuery	Sen. Pueblo Rico		✓			
Percy Juan Torres Basso	SEALADU		✓			
Rosa Ramos Laca	Un. Valle Hicoria		✓			
Celso Pacheco Ferrández	Mun. de Juana		✓			
Elvin Rubio Colón	Mun. de Coamo		✓			



ASISTENCIA

Asunto: 1ª Reunión de Planificación con la Comunidad para la actualización del Plan de Mitigación del Municipio de Juana Díaz Fecha: Martes, 30 de agosto 2022
 Lugar: Salón de Actos, Casa Alcaldía, #35 Calle Degetau Del Bo. Pueblo Hora: 5:30 pm

Nombre	Municipio/Oficina/Agencia/Barrio	¿Va deponer?		Correo electrónico	Teléfono	Firma
		Si	No			
Sergio Guzmán	Juana Díaz		✓			
Tomás Torres	Sen. Berros		✓			
Edda Santos	Municipio Berros		✓			
María Carolina Nery	Mun. Coamo		X			
Isabel Celis Meléndez	Juana de Puerto Rico		✓			

B.3.3 Anuncio Público



PRIMERA REUNIÓN DE PLANIFICACIÓN CON LA COMUNIDAD

PLANES DE MITIGACIÓN CONTRA PELIGROS NATURALES
RESILIENCIA PLANIFICADA



J U N T A D E P L A N I F I C A C I Ó N

La Junta de Planificación, junto al Municipio de Juana Díaz, invitan a los organismos gubernamentales, entidades privadas, dueños de negocios, líderes comunitarios y ciudadanía en general a participar de la 1^{ra} reunión de Planificación con la Comunidad para la revisión del Plan de Mitigación contra Peligros Naturales.

Los peligros naturales pueden causar la pérdida de vida y propiedad y tener consecuencias nefastas. La mitigación de riesgos es el esfuerzo de nuestra comunidad por reducir los daños o riesgos ocasionados por peligros naturales mediante el diseño de medidas que reduzcan su impacto.

El Plan de Mitigación contra Peligros Naturales para el Municipio de Juana Díaz tiene el propósito de guiar al gobierno municipal en el desarrollo y adopción de estrategias dirigidas al manejo de peligros, tales como inundaciones, huracanes, sequías, deslizamientos, terremotos y otros.



FECHA: 30 DE AGOSTO DE 2022

HORA: 5:30 PM

**LUGAR: SALÓN DE ACTOS, CASA ALCALDÍA,
#35 CALLE DEGETAU DEL BO. PUEBLO.**

JUANA DÍAZ

PARA MÁS INFORMACIÓN, ACCEDA: JP.PR.GOV

Junta de Planificación de Puerto Rico



En las redes: Facebook: Junta de Planificación Twitter: @JPlanificacion Web: jp.pr.gov

AFGANISTÁN PIDEN NO SER "BORRADAS"

Las mujeres en Afganistán son "despojadas de los derechos más básicos", lamentaron refugiadas afganas en Francia, que en vísperas del aniversario de la caída de Kabul en manos de los talibanes piden a la comunidad internacional no ser "borradas" de la sociedad. Shokria, una refugiada afgana manifestó a EFE su deseo de que los países europeos "tomen medidas serias" para que sean vistas "como seres humanos". Un 80 % de las personas afganas desplazadas son mujeres y niñas. En el centro de acogida de refugiados de Masy (Francia) de la organización Cimade, varios refugiados afganos hablan de sus vivencias a pocos días de que se cumpla un año de la toma de poder de los talibanes, el 15 de agosto de 2021. En Afganistán, la vida para las mujeres se volvió extremadamente complicada con la llegada de los talibanes: "Las mujeres no son vistas como humanos", lamentó.




EL CAIRO 41 MUERTOS POR INCENDIO

Un fuego en una iglesia de El Cairo durante una misa, originado por un fallo eléctrico, provocó al menos 41 muertos -entre ellos numerosos niños- y una decena de heridos, en una tragedia que ha sacudido a la comunidad copta egipcia.



ARMENIA ESTALLIDO

Una fuerte explosión en una zona de almacenamiento de fuegos artificiales golpeó el domingo un gran mercado en la capital de Armenia. Al menos una persona murió, 20 resultaron heridas y la detonación provocó un gran incendio. La oficina del alcalde dijo que había un número desconocido de personas atrapadas bajo los escombros del mercado de Surmaku.



NUEVA YORK ESCRITOR SE RECUPERA

El escritor Salman Rushdie está "en camino a la recuperación", confirmó su agente luego que el autor de "Los Versos Satánicos" sufriera heridas graves tras ser apuñalado el viernes en Nueva York. El sábado, se informó que los médicos le retiraron un respirador y el reconocido escritor pudo hablar y bromear. Rushdie, de 75 años, sufrió daños en el hígado y tuvo lesiones en los nervios de un brazo y un ojo. El escritor fue condenado a muerte en Irán en 1989 y desde entonces había recibido innumerables amenazas contra su vida.



PRIMERA REUNIÓN DE PLANIFICACIÓN CON LA COMUNIDAD

PLANES DE MITIGACIÓN CONTRA PELIGROS NATURALES
RESILIENCIA PLANIFICADA






JUNTA DE PLANIFICACIÓN

La Junta de Planificación, junto al Municipio de Juana Díaz, invitan a los organismos gubernamentales, entidades privadas, dueños de negocios, líderes comunitarios y ciudadanía en general a participar de la 1ª reunión de Planificación con la Comunidad para la revisión del Plan de Mitigación contra Peligros Naturales.

Los peligros naturales pueden causar la pérdida de vida y propiedad y tener consecuencias nefastas. La mitigación de riesgos es el esfuerzo de nuestra comunidad por reducir los daños o riesgos ocasionados por peligros naturales mediante el diseño de medidas que reduzcan su impacto.

El Plan de Mitigación contra Peligros Naturales para el Municipio de Juana Díaz tiene el propósito de guiar al gobierno municipal en el desarrollo y adopción de estrategias dirigidas al manejo de peligros, tales como inundaciones, huracanes, sequías, deslizamientos, terremotos y otros.



FECHA: 30 DE AGOSTO DE 2022

HORA: 5:30 PM

LUGAR: SALÓN DE ACTOS, CASA ALCALDÍA,

#35 CALLE DEGETAU DEL BO. PUEBLO.

JUANA DÍAZ

PARA MÁS INFORMACIÓN, ACCEDA: JP.PR.GOV

Junta de Planificación de Puerto Rico





En las redes: Facebook: Junta de Planificación Twitter: @JPPlanificacion Web: jp.pr.gov

Ya es hora de mirar hacia el Caño Martín Peña.

cano3punto7.org



* g-8 • enloce • fideicomiso

 **Municipio Autónomo de Juana Díaz**
August 27, 2022

PRIMERA REUNIÓN DE PLANIFICACIÓN CON LA COMUNIDAD |

Te invitamos a que nos acompañes este martes, 30 de agosto a las 5:30pm en el Salón de Actos de la Casa Alcaldía de Juana Díaz en esta importante reunión como parte del proceso de revisión del Plan de Mitigación contra Peligros Naturales.

La reunión es una gestión en conjunto con la Junta de Planificación y se invita a organizaciones gubernamentales, entidades privadas, dueños de negocios, líderes comunitarios y ciudadanía en general.

Se parte de este esfuerzo, participa.



PRIMERA REUNIÓN DE PLANIFICACIÓN CON LA COMUNIDAD

PLANES DE MITIGACIÓN CONTRA PELIGROS NATURALES
RESILIENCIA PLANIFICADA



JUNTA DE PLANIFICACIÓN

La Junta de Planificación, junto al Municipio de Juana Díaz, invitan a los organismos gubernamentales, entidades privadas, dueños de negocios, líderes comunitarios y ciudadanía en general a participar de la 1ª reunión de Planificación con la Comunidad para la revisión del Plan de Mitigación contra Peligros Naturales.

Los peligros naturales pueden causar la pérdida de vida y propiedad y tener consecuencias nefastas. La mitigación de riesgos es el esfuerzo de nuestra comunidad por reducir los daños o riesgos ocasionados por peligros naturales mediante el diseño de medidas que reduzcan su impacto.

El Plan de Mitigación contra Peligros Naturales para el Municipio de Juana Díaz tiene el propósito de guiar al gobierno municipal en el desarrollo y adopción de estrategias dirigidas al manejo de peligros, tales como inundaciones, huracanes, sequías, deslizamientos, terremotos y otros.



FECHA: 30 DE AGOSTO DE 2022
HORA: 5:30 PM
LUGAR: SALÓN DE ACTOS, CASA ALCALDÍA,
#35 CALLE DEGETAU DEL BO. PUEBLO.
JUANA DÍAZ

PARA MÁS INFORMACIÓN, ACCEDA: JP.PR.GOV
Junta de Planificación de Puerto Rico


En redes sociales: Facebook: Junta de Planificación Puerto Rico | Twitter: JP_PR | YouTube: JP_PR | LinkedIn: JP_PR

2

Municipio de Juana Díaz - Plan de Mitigación contra Peligros Naturales

B.3.4 Hojas de Registro



ASISTENCIA

Asunto: 1ª Reunión de Planificación con la Comunidad para la actualización del Plan de Mitigación del Municipio de Juana Díaz
Fecha: Martes, 30 de agosto 2022

Lugar: Salón de Actos, Casa Alcaldía, #35 Calle Degetau Del Bo. Pueblo
Hora: 5:30 pm

Nombre	Municipio/Oficina/ Agencia/Barrio	¿Va deponer?		Correo electrónico	Teléfono	Firma
		Sí	No			
Luisa Meléndez Ortiz	Depto Salud		✓			
Francisco Ruiz	Boliveros					
Yaritza Acevedo	PRE PA		✓			
Wilfredo Navarro	Comunidad		✓			
Gloriys E. Trizany	Sen. Pueblo Rico		✓			
Fernando Torres Ballester	SEALADU		✓			
Rosa Ramos Lacout	urb Valle Hicories		✓			
Celso Rodríguez Fernández	Mun. de Ponce		✓			
Elvin Rubén Colón	Mun. de Coamo		✓			



ASISTENCIA

Asunto: 1ª Reunión de Planificación con la Comunidad para la actualización del Plan de Mitigación del Municipio de Juana Díaz
Fecha: Martes, 30 de agosto 2022

Lugar: Salón de Actos, Casa Alcaldía, #35 Calle Degetau Del Bo. Pueblo
Hora: 5:30 pm

Nombre	Municipio/Oficina/ Agencia/Barrio	¿Va deponer?		Correo electrónico	Teléfono	Firma
		Sí	No			
Jorge Guzmán	Juana Díaz		✓			
Juan Torres	Seaco		✓			
Eda Santos	Municipio Ponce		✓			
Mario Cayula Naranjo	Mano a Mano		X			
Fuente Celso Meléndez	Junta de Planificación		✓			

B.4 Segunda Reunión de Planificación con la Comunidad – Plan Borrador

B.4.1 Presentación



1



2



3



4



5



6


¿Qué es la mitigación?



- Es cualquier acción sostenida para reducir o eliminar el riesgo a largo plazo de peligros a la vida humana y propiedad (44 CFR 201.2)

7


¿Qué es la mitigación?



- Es cualquier acción sostenida para reducir o eliminar el riesgo a largo plazo de peligros a la vida humana y propiedad (44 CFR 201.2)
- Las actividades de mitigación de riesgos pueden aplicarse antes, durante o después de un evento de desastre. Sin embargo, se ha demostrado que la mitigación es más efectiva cuando se basa en un plan a largo plazo, inclusivo y exhaustivo que se desarrolla antes que ocurra un desastre.

8

¿Qué es la mitigación?



- Es cualquier acción sostenida para reducir o eliminar el riesgo a largo plazo de peligros a la vida humana y propiedad (44 CFR 201.2)
- Las actividades de mitigación de riesgos pueden aplicarse antes, durante o después de un evento de desastre. Sin embargo, se ha demostrado que la mitigación es más efectiva cuando se basa en un plan a largo plazo, inclusivo y exhaustivo que se desarrolla antes que ocurra un desastre.
- La experiencia ha demostrado que el impacto de los peligros puede ser reducido. Esto requiere conocimiento, educación y planificación adecuada.

9

Estrategias de mitigación



- Categorías:
 - Política Pública: Leyes, Reglamentos, Códigos, etc.
 - Proyectos Estructurales: Puentes, Carreteras, Sistemas de drenaje, etc.
 - Proyectos Ambientales: Restauración de dunas, protección de costas, etc.
 - Proyectos de Adaptación: Impermeabilización de edificios, relocalización, etc.
 - Proyectos Programáticos: Programas, Campañas Educativas, etc.

10

Estrategias de mitigación

Categorías



Política Pública

Leyes, Reglamentos, Códigos, entre otras.

11

Estrategias de mitigación

Categorías



Proyectos Estructurales

Puentes, Carreteras, Sistemas de drenaje, entre otros.

12



13



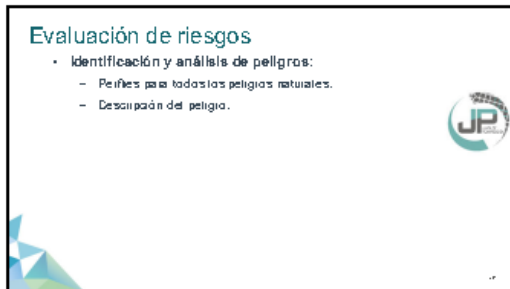
14



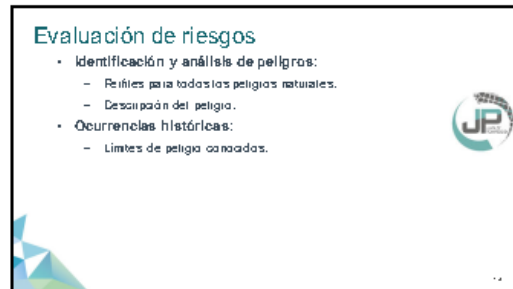
15



16



17



18

Evaluación de riesgos

- Identificación y análisis de peligros:
 - Reñines para todos los peligros naturales.
 - Descripción del peligro.
- Ocurrencias históricas:
 - Limites de peligro asociados.
- Evaluación de vulnerabilidades:
 - Inventario de activos (exposición).

19

Evaluación de riesgos

- Identificación y análisis de peligros:
 - Reñines para todos los peligros naturales.
 - Descripción del peligro.
- Ocurrencias históricas:
 - Limites de peligro asociados.
- Evaluación de vulnerabilidades:
 - Inventario de activos (exposición).
- Estimaciones de pérdidas:
 - Tendencias e implicaciones para el desarrollo.

20

Procesos y Herramientas

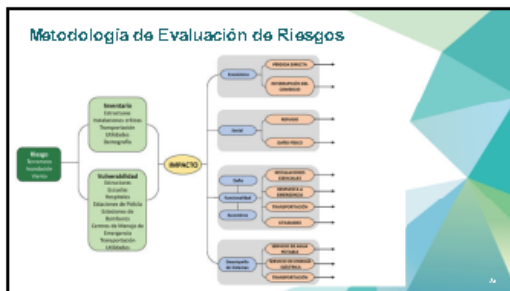
- HAZUS-NH – producto de FEMA para estimar pérdidas por terremoto e inundaciones.
- Sistema de Información Geográfica (SIG)

21

Procesos y Herramientas

- HAZUS-NH – producto de FEMA para estimar pérdidas por terremoto e inundaciones.
- Sistema de Información Geográfica (SIG)
- Los estimados de pérdidas presentados en esta evaluación de vulnerabilidad se derivaron utilizando los mejores casos y métodos disponibles. Esto, resultado, son una aproximación de riesgos y deben utilizarse para comprender el riesgo relativo entre los peligros y posibles pérdidas.
- La incertidumbre se refiere a cualquier metodología de estimación de pérdidas, derivado en parte del conocimiento científico incompleto sobre los peligros naturales y sus efectos en el entorno construido.

22



23

Base Legal

Ley Pública (L.P.) Ley de Mitigación de Desastres de 2000
 Código de Reglamentos de 2000 (C.R.2000)

- Planos los regulan, métodos de planificación para reducir desastres.
- Provisione y adquiere un plan de mitigación de peligros para los jurisdicciones que están asistiendo forma.

24

Base Legal

Ley Pública 105-200 Ley de Mitigación de Desastres de 2000
"Decreto Mitigación del 2000 (DM-2001) :

- Favorece los requisitos federales de planificación para mitigar desastres.
- Promueve y requiere un plan de mitigación de peligros para los jurisdicciones que así lo soliciten a través
- Tipos de ayuda federal
 - Preparación de mitigación de peligros (PMGP);
 - Preparación de mitigación antes de desastres (POM);
 - Asistencia para la mitigación de vulnerabilidades (PMA);

25

Base Legal

Ley Pública 105-200 Ley de Mitigación de Desastres de 2000
"Decreto Mitigación del 2000 (DM-2001) :

- Favorece los requisitos federales de planificación para mitigar desastres.
- Promueve y requiere un plan de mitigación de peligros para los jurisdicciones que así lo soliciten a través
- Tipos de ayuda federal
 - Preparación de mitigación de peligros (PMGP);
 - Preparación de mitigación antes de desastres (POM);
 - Asistencia para la mitigación de vulnerabilidades (PMA);
- El DM-2001 tiene como propósito facilitar la cooperación entre los jurisdicciones estatales y locales con respecto a medidas de reducción de riesgos, al igual que agilizar la distribución de fondos.
- Recursos de FEMA: leyes, reglamentos, y guías.

26

Resumen del Proyecto

27

Comité de Planificación para la Actualización del Plan de Mitigación del Municipio de Juana Díaz de 2022

Nombre	Cómodo Representante	Cargo
Mrs. Pamela R. Hernandez-Vasson	Miembro	Directora Ejecutiva
Mrs. Pamela R. Viquez-Santiago	Encargada	Departamento de Planeación y Desarrollo
Dr. Enrique P. Lopez-Velazquez	Presidente	Departamento de Planeación y Desarrollo
Dr. Juan B. Torres-Velazquez	Presidente	Departamento Ejecutivo
Dr. Jorge M. Suarez-Rivas	Encargado	Departamento Ejecutivo
Dr. Sergio J. Rodriguez-Sanchez	Encargado	Departamento de Planeación y Desarrollo
Dr. Fátima Viquez-García	Encargada	Departamento Ejecutivo
Dr. Diego Velazquez, Jr.	Encargado	Departamento Ejecutivo

El Director de Planificación y el Encargado de Planeación y Desarrollo serán los responsables de la implementación del Plan.

28



29

Resumen de Evaluación de Riesgos

30

Cambio en población por edad entre 2010 y 2020

Municipio Juana Díaz	2010	2020	% de Cambio
Menor de 5 años	1131	1174	48.12%
5 a 19 años	1139	284	75.12%
20 a 64 años	7810	6576	84.20%
65 años o más	5118	3814	74.54%
Total	15198	11428	75.12%

Censo de 2010 su población total era de aproximadamente 51,020 habitantes.
 Se estima que entre el 2010 y el 2020 el Municipio de Juana Díaz perdió el 10.99% de su población.
 Según el Censo del 2020 la tendencia poblacional por edad es:

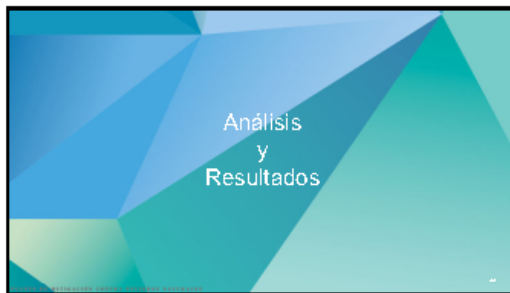
- Menor de 5 años = 23.73 %
- Rango de 20 a los 64 años = 58.45 %
- Mayores de 65 años = 17.82 %
- **Minimizable = 41.59%**

31

Peligros naturales que pueden afectar al municipio

Peligro Natural	¿Afectará al plan de mitigación de riesgo?	¿Afectará al plan de mitigación?	¿Afectará al Plan?
Terremotos	Si	No	No
Aluviones y deslizamientos	Si	Si	Si
Viento	Si	Si	Si
Inundaciones	Si	Si	Si
Incendios	Si	Si	Si
Sequías	Si	Si	Si
Deslizamientos	Si	Si	Si
Desplazamiento de tierra	Si	Si	Si
Erupción	Si	Si	Si
Incendios	Si	Si	Si
Terremoto	No	Si	Si
Aluviones	Si	Si	Si
Sequías	Si	No	Si
Erupción	Si	Si	No
Aluviones	No	Si	No

32



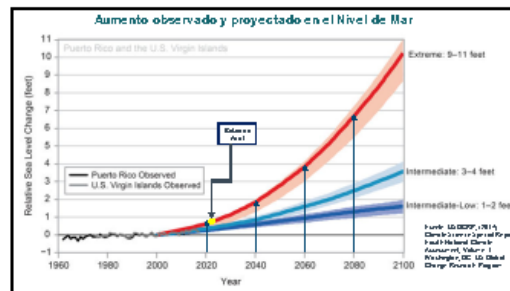
33



34



35



36

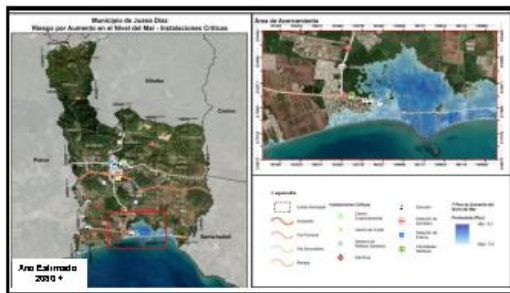
Municipio de Juana Díaz - Plan de Mitigación contra Peligros Naturales



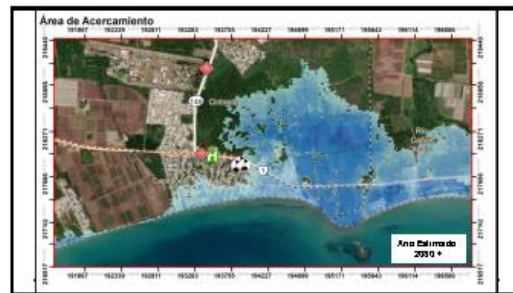
37



38



39



40



41



42



43




44



45



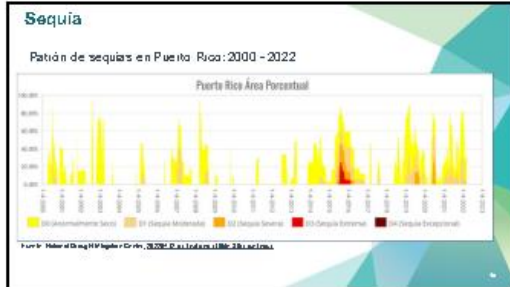
46



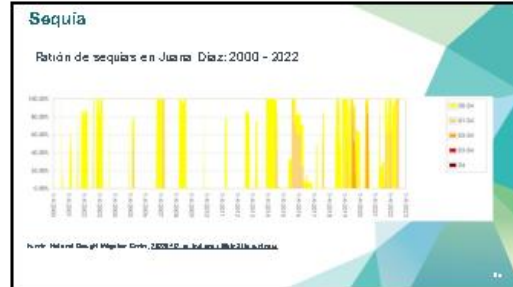
47



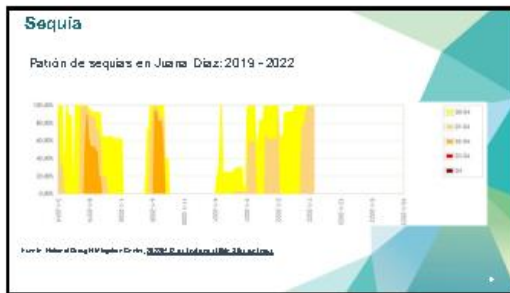
48



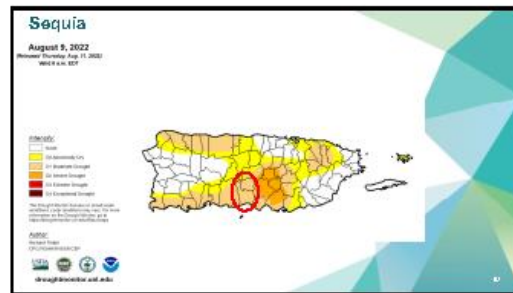
49



50



51



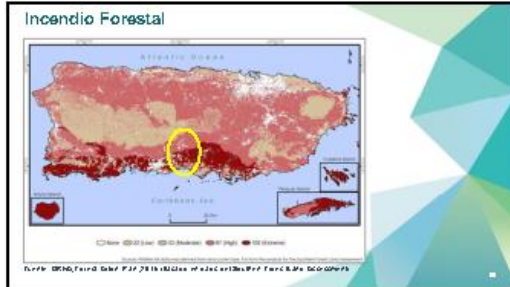
52



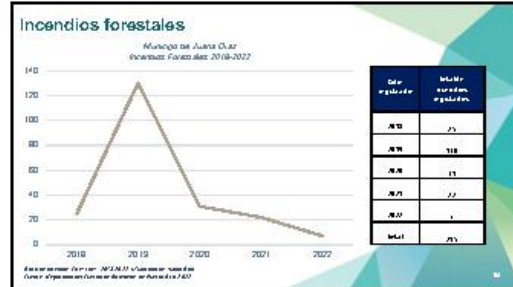
53



54



55



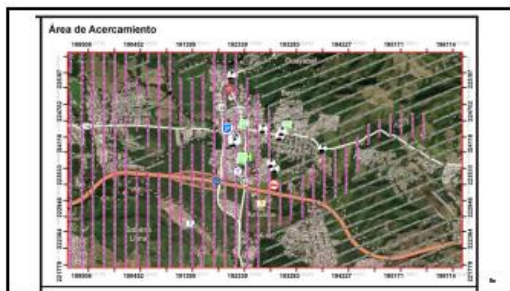
56



57



58



59



60



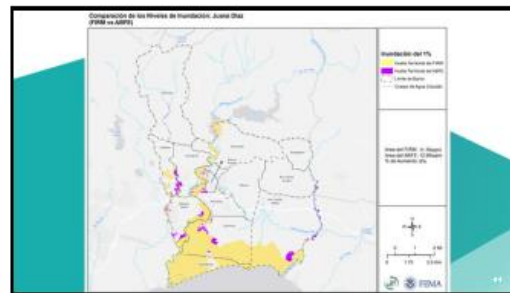
61



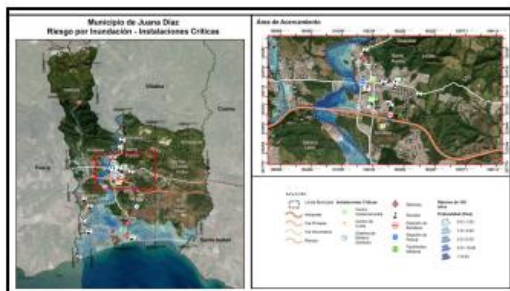
62



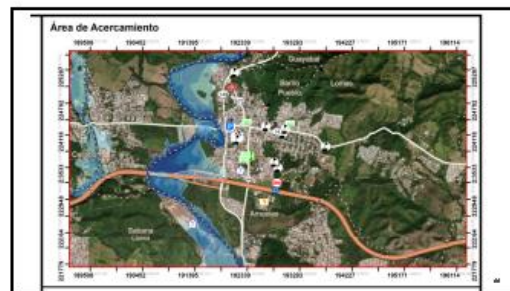
63



64



65



66

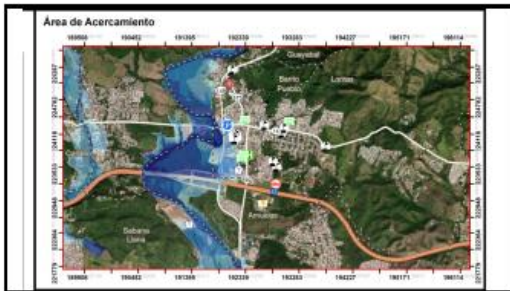
Municipio de Juana Díaz - Plan de Mitigación contra Peligros Naturales



67



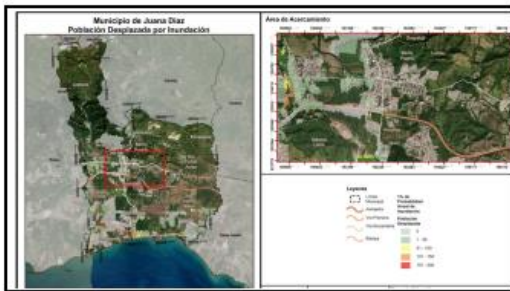
68



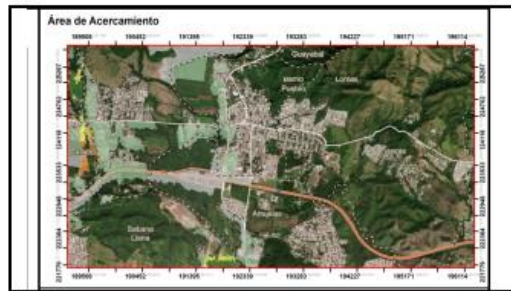
69



70



71



72

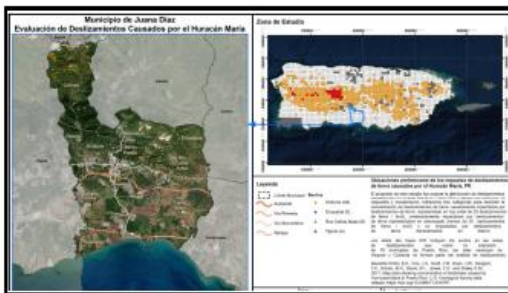


73

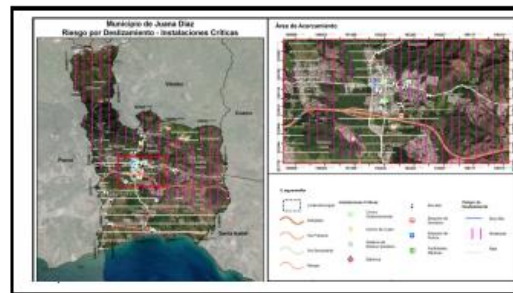
Evaluación de riesgos
Riesgos considerados en el proceso de análisis:

Deslizamiento

74



75



76



77

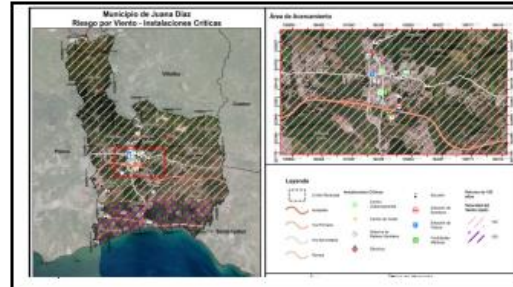
Evaluación de riesgos
Riesgos considerados en el proceso de análisis:

Vientos Fuertes

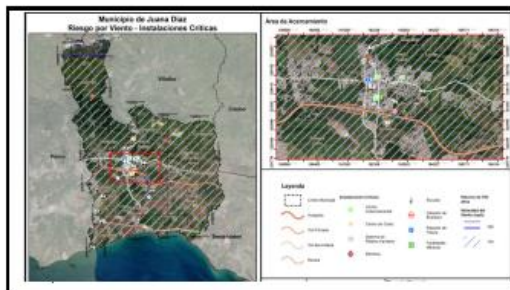
78



79



80



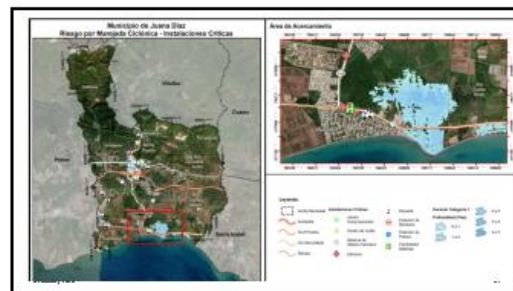
81



82



83



84



85



86



87



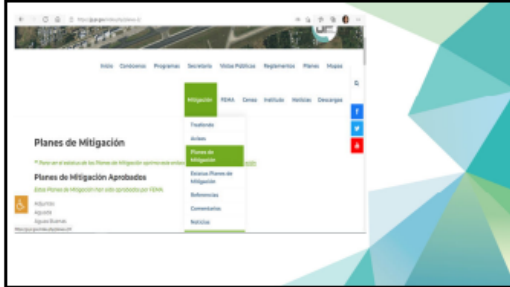
88



89



90



97



98

B.4.2 Notas de la Reunión



Notas

Proyecto: Plan de Mitigación contra Peligros Naturales en Puerto Rico

Asunto: Segunda Reunión de Planificación con la Comunidad – Municipio de Juana Díaz, PR

Fecha/Hora: 30 de noviembre de 2022
5:30 pm

Lugar: Salón de Actos,
Casa Alcaldía del Municipio,
Juana Díaz, PR

A. **Asistencia:**
Ver Anejo A.

B. **Notas:**

La reunión comenzó a las 5:50pm para dar tiempo a que las personas se registraran.

- El Ing. Enrique R. Lugo Valentín, director de la Oficina/Departamento de Ingeniería del Municipio de Juana Díaz, ofrece saludo de parte del honorable alcalde Ramón A. Hernández Torres, e introduce a los miembros del Comité a los presentes.
- La Plan. Colón de la Junta de Planificación de Puerto Rico ofreció la bienvenida a la reunión con la Comunidad. Hace introducción brindando información sobre puntos de contacto comentarios al plan, así como información general de los Planes de Mitigación y dónde está ubicada la copia física del documento para la ciudadanía. Lee el aviso público
- El Sr. Mario González comienza su presentación, a continuación las notas más relevantes:
 - a. Explica cómo el Plan de Mitigación se inserta dentro de los Planes de Manejo de Emergencias, Planes de Recuperación, etc.
 - b. Explica importancia, alcance y utilidad del Plan, así como el rendimiento sobre la inversión que tiene una relación de 6:1, lo que significa que se ahorran \$6 por cada \$1 de inversión en proyectos de mitigación de daños.
 - c. Ofrece ejemplos de estrategias de mitigación, que incluyan la importancia de conservación de corales, manglares, campañas educativas, certificaciones CERT, etc.
 - d. Referente a los resultados de análisis de riesgo para los diez (10) peligros naturales realizados para el Municipio de Juana Díaz indicó:
 - e. En el Plan anterior no se incluyó el aumento en el nivel del mar y los incendios forestales. En la actualización del Plan sí se incluyó.
 - i. Durante la presentación se utilizan gráficas y mapas sobre cómo se estima el Municipio se pueda afectar por el calentamiento global y cómo este



- fenómeno aumenta los gases invernadero en la atmósfera, aumenta el calor, derrite los polos y provoca aumentos en el nivel del mar.
- ii. Explica los agravantes que producirían los riesgos de la marejada ciclónica combinada con las inundaciones, situación que incrementa las inundaciones costeras y la erosión costera, particularmente en Capitanejo, Río Cañas Abajo y algunas comunidades del barrio Cintrona.
 - iii. Se explicó la ocurrencia del peligro de sequía en términos de frecuencia, duración e intensidad. En Juana Díaz se ha anotado que la intensidad y frecuencia de este peligro es significativa.
 - iv. Indicó que se espera que a partir del año 2023 el regreso del fenómeno de La Niña en las corrientes de agua del Pacífico, implicaría los cambios en la corriente del Pacífico que aumentaría la frecuencia de lluvia, atenuando el peligro de sequía, pero agravando el peligro de inundaciones.
 - v. Referente a los incendios forestales, explicó la importancia de que el Municipio diseñe proyectos de educación y concienciación para mitigar este peligro.
 - El Director de Obras Públicas y el representante de Bomberos coinciden con el planteamiento del Sr González, quien además indica que hay una variedad de alternativas de mitigación como el desarrollo de proyectos de reforestación y micro cuencas.
 - vi. Explicó que las zonas costeras y los terrenos más cercanos a las cuencas hidrográficas son los más vulnerables y sujetos a ser perjudicados por licuación ante las ondas sísmicas ocasionadas por el peligro de terremotos.
 - vii. Se estima que los tsunamis, marejadas ciclónicas, erosión lluvias y aumentos en nivel del mar son los riesgos a que están más vulnerables las comunidades de Río Cañas Abajo, Capitanejo y algunas comunidades del barrio Cintrona.
 - viii. Se indicó que para el peligro de deslizamientos, el municipio presenta un riesgo moderado en los barrios que ubican en la falda de la zona montañosa, particularmente en el barrio Collores.
 - ix. Explicó que las estrategias dirigidas a mitigar daños por el peligro de vientos fuertes conllevan proyectos que son costosos en términos de costos de materiales y labor. No obstante, recomienda investigar oportunidades de incentivos de subvenciones y préstamos con garantía federal para la adquisición de materiales para la construcción de obras resistentes a vientos fuertes.
 - x. En el caso del peligro de marejada ciclónica explica que en el caso de municipios costeros se solapan varios riesgos: ante la gran cantidad de
-



lluvia que llega con las tormentas y huracanes y que se combina con la marejada, la apertura de esclusas de las dos represas (Embalses Toa Vaca y Guayabal), la inundación se exagera y se hace más retante el manejo de la emergencia. La construcción de carreteras y relocalización de comunidades no dejan de ser opción. Esta última debe ir acompañada de un proyecto de educación y concientización.

- El Director de la OMME explicó que luego de los terremotos de 2020 se ofrecieron charlas y campañas educativas a las comunidades más vulnerables, tales como Manzanilla, para que creen conciencia sobre la alternativa de que modifiquen sus estructuras de vivienda o se relocalicen. El Municipio reitera su preocupación ante el futuro de esas comunidades en caso de un desastre mayor, como terremotos.
- El Sr. González recalca en la importancia de que las comunidades documenten los daños y vulnerabilidades a través de todo el Municipio, incluyendo fechas, localización, fotos y descripción.
- El Alcalde indicó que va a solicitar fondos para comprar un camión forestal para mitigar los riesgos de incendios forestales durante los periodos de sequía.
- La Plan. Colón exhorta y enfatiza en la importancia de que hagan comentarios al Plan, y que los envíen al correo electrónico: plandemitigacion@jp.pr.gov.

Se da fin a la reunión a las 7:41 pm.


NOTA PARA LOS DESTINATARIOS:

Estas notas de la reunión registran la comprensión de Atkins de la reunión y las acciones previstas que surgen de ello.

Municipio de Juana Díaz - Plan de Mitigación contra Peligros Naturales



Anejo A – Lista de Asistencia


GOBIERNO DE PUERTO RICO
 JUNTA DE PLANIFICACIÓN DE PUERTO RICO

PLANES DE MITIGACIÓN CONTRA PELIGROS NATURALES
 Resiliencia Planificada

Asunto: 2da Reunión de Planificación con la Comunidad para la Actualización del Plan de Mitigación contra Peligros Naturales del Municipio de Juana Díaz

Fecha: miércoles, 30 de noviembre de 2022

Lugar: SALÓN DE ACTOS, CASA ALCALDÍA, #35 CALLE DEGETAU DEL BO. PUEBLO DE JUANA DÍAZ

Hora: 5:30pm

Nombre	Municipio/Oficina/Agencia/Barrio	¿Va a deponer?		Correo Electrónico	Teléfono	Firma
		Si	No			
Eliezer Burgos Rivera	Barrio					
Angel L. Rodriguez Sanchez	Director COMUNE					
* Brandon Rivera Rodriguez	Aguilita					
Julia J. Melendez Doherty	Depa. de Salud					
Marjorie Rivera Alfaro	Comunidad					
Enrique R. Lopez Valentin	Oficina Ingeniería					
Franklin Rivera	Junta de Regulación					
Nathalie Sureda	Junta de Planificación					
María Encarnación Navarro	Atención Ciudad					
Ramon A. Hernandez Torres	Oficina Alcaldía					

B.4.3 Anuncio Público



SEGUNDA REUNIÓN DE PLANIFICACIÓN CON LA COMUNIDAD

PLANES DE MITIGACIÓN CONTRA PELIGROS NATURALES
RESILIENCIA PLANIFICADA



J U N T A D E P L A N I F I C A C I Ó N

La Junta de Planificación, junto al Municipio de **Juana Díaz**, invitan a los organismos gubernamentales, entidades privadas, dueños de negocios, líderes comunitarios y ciudadanía en general a participar de la **2^{da} Reunión de Planificación con la Comunidad** para la revisión de los planes de Mitigación contra Peligros Naturales.

Cualquier persona que desee participar, podrá asistir a la fecha y horas indicadas. Comentarios y sugerencias sobre el borrador del plan que puedan ser consideradas para mejorar el mismo, se estarán recibiendo hasta el 9 de diciembre de 2022 mediante correo postal a la dirección: Apartado 41119, San Juan Puerto Rico, 00940-1119. Asimismo, se podrán enviar comentarios a través del correo electrónico de la Junta de Planificación a: **plandemitigación@jp.pr.gov**. El borrador del Plan se encontrará en formato digital y podrá ser accedido a través del portal cibernético de la Junta de Planificación: **jp.pr.gov**. También puede acceder al borrador mediante la siguiente red social, Municipio Autónomo de Juana Díaz | Facebook.

Copia impresa del borrador del plan estará disponible para ser examinada en la Oficina de Ingeniería del Municipio de Juana Díaz, de lunes a viernes de 8:00AM a 12:00 PM y de 1:00PM a 4:30PM.

El Plan de Mitigación contra Peligros Naturales para el Municipio de Juana Díaz tiene el propósito de guiar al gobierno municipal en el Desarrollo y adopción de estrategias dirigidas al manejo de peligros, tales como inundaciones, huracanes, sequías, deslizamientos, terremotos, y otros.



FECHA: MIÉRCOLES, 30 DE NOVIEMBRE DE 2022

HORA: 5:30 PM

LUGAR: SALÓN DE ACTOS, CASA ALCALDÍA, #35 CALLE DEGETAU DEL BO. PUEBLO DE

JUANA DÍAZ

PARA MÁS INFORMACIÓN, ACCEDA: **JP.PR.GOV**
Junta de Planificación de Puerto Rico



En las redes: Facebook: Junta de Planificación Twitter: @JPlanificacion Web: jp.pr.gov

PRIMERA HOJA Martes, 15 de noviembre de 2022 26

avisos y subastas



SEGUNDA REUNIÓN DE PLANIFICACIÓN CON LA COMUNIDAD

PLANES DE MITIGACIÓN CONTRA PELIGROS NATURALES
RESILIENCIA PLANIFICADA



JUNTA DE PLANIFICACIÓN

La Junta de Planificación, junto al Municipio de Juana Díaz, invitan a los organismos gubernamentales, entidades privadas, dueños de negocios, líderes comunitarios y ciudadanía en general a participar de la 2^{da} Reunión de Planificación con la Comunidad para la revisión de los planes de Mitigación contra Peligros Naturales.

Cualquier persona que desee participar, podrá asistir a la fecha y horas indicadas. Comentarios y sugerencias sobre el borrador del plan que puedan ser consideradas para mejorar el mismo, se estarán recibiendo hasta el 9 de diciembre de 2022 mediante correo postal a la dirección: Apartado 41119, San Juan Puerto Rico, 00940-1119. Asimismo, se podrán enviar comentarios a través del correo electrónico de la Junta de Planificación a: plandemitiación@jp.pr.gov. El borrador del Plan se encontrará en formato digital y podrá ser accedido a través del portal cibernético de la Junta de Planificación: jp.pr.gov. También puede acceder al borrador mediante la siguiente red social, Municipio Autónomo de Juana Díaz | Facebook.

Copia impresa del borrador del plan estará disponible para ser examinada en la Oficina de Ingeniería del Municipio de Juana Díaz, de lunes a viernes de 8:00AM a 12:00 PM y de 1:00PM a 4:30PM.

El Plan de Mitigación contra Peligros Naturales para el Municipio de Juana Díaz tiene el propósito de guiar al gobierno municipal en el Desarrollo y adopción de estrategias dirigidas al manejo de peligros, tales como inundaciones, huracanes, sequías, deslizamientos, terremotos, y otros.

FECHA: MIÉRCOLES, 30 DE NOVIEMBRE DE 2022
HORA: 5:30 PM
LUGAR: SALÓN DE ACTOS, CASA ALCALDÍA, #35 CALLE DEGETAU DEL BO. PUEBLO DE
JUANA DÍAZ

PARA MÁS INFORMACIÓN, ACCEDA: JP.PR.GOV
Junta de Planificación de Puerto Rico

En las redes Facebook: Junta de Planificación Twitter: @Planificacion Web: jp.pr.gov



AVISO SUBASTA
AÑO FISCAL 2022-2023-007

La Junta de Subastas del Municipio de Juana Díaz, Puerto Rico, recibirá proposiciones en sobres sellados, en un (1) original, una (1) copia y en "CD-RW" o "PENDRIVE" a entregarse en el Salón de Actos de la Casa Alcaldía, ubicada en el segundo piso en la fecha y hora que se indica a continuación:

PROYECTO DR-4471 / DISPOSICIÓN FINAL DE ESCOMBROS PRODUCIDO POR EL HURACAN RONA	
FECHAS	HORAS
PRE-SUBASTA: 21 de noviembre de 2022 (habrá "Site Visit")	
ENVIO DE PREGUNTAS: 30 de noviembre de 2022	1:00 PM
CONTESTACIONES: 2 de diciembre de 2022	
SUBASTA: 8 de diciembre de 2022	

Este proyecto será financiado total o parcialmente con fondos de subvenciones federales, incluyendo el Programa de Asistencia Pública de FEMA. Se aplicarán las normas laborales y federales incluyendo los requisitos salariales vigentes de la Ley Davis Bacon Act, y otras leyes federales aplicables. Será un requisito primordial para poder evaluar la propuesta que el licitador interesado presente la evidencia de registración de SAM y el DUNS NUMBER. Además, se le requiere que entregue la **Declaración Jurada Ley 2 de 4 de enero de 2018**, requerida por el Código Anticorrupción para el Nuevo Puerto Rico. **Se le notifica a todo licitador interesado en participar en la Subasta que la reunión pre-subasta, no será compulsoria, pero que el participar de la misma será un factor determinante en la evaluación de propuestas.**

Toda la información necesaria estará disponible en la dirección de correo electrónico: subasta@juandiaz.pr.gov o por el día **15 de noviembre de 2022**, de donde podrá ser obtenido por los licitadores antes de la Pre-subasta. Todo licitador interesado deberá incluir además junto con su propuesta una fianza de licitación "Bid Bond", equivalente al cinco por ciento (5%) del monto mayor propuesto incluyendo las alternas, expedido por una compañía aseguradora reconocida por el Comisionado de Seguros de Puerto Rico, en moneda legal de los Estados Unidos de América, giro postal o cheque certificado a favor del Municipio de Juana Díaz. Toda comunicación se manejará a través de la dirección de correo electrónico de subasta@juandiaz.pr.gov. El licitador al cual se le adjudique la subasta presentará para la firma del contrato un "Payment and Performance Bond".

La Junta de Subasta se reserva el derecho de aceptar o rechazar toda o cualquiera de las proposiciones recibidas y de adjudicar la buena pro tomando en cuenta no solamente los precios, sino también los mejores intereses del Municipio de Juana Díaz. Igualmente, se reserva el derecho de cancelar la adjudicación de la subasta, antes o en el momento de la firma del contrato u orden de compra o servicios, sin que medie responsabilidad alguna para el Municipio de Juana Díaz.


En Juana Díaz, Puerto Rico, hoy **15 de noviembre de 2022**



Oficina de
Secretario
Municipal



JORGE M. GUZMÁN ZAYAS
SECRETARIO MUNICIPAL



COR

Calle F. Degetau #35, Juana Díaz, 00795
Tel: 787-837-2185 ext. 2215, 2213, 2214, 2207
Email: complan@juandiazpr.gov | secretario@juandiazpr.gov
PO Box 1409, Juana Díaz, PR 00795

pressreader PERIODICO DISTRIBUIDO POR FEEDPRESS
PressReader.com +1 604 278 8604
DOWNTOWN TORONTO, ONT. M5H 1K2 CANADA

 Municipio Autónomo de Juana Díaz
November 16, 2022

#MunicipioAutónomoJuanaDíaz

Plan de Mitigación contra Peligros Naturales- Versión Borrador del Municipio de Juana Díaz

La Junta de Planificación del Gobierno de Puerto Rico anuncia que estará llevando a cabo una segunda reunión de Planificación con la Comunidad para discutir el borrador del Plan de Mitigación contra Peligros Naturales para el Municipio de Juana Díaz.

La reunión se llevará a cabo:

- 📅 miércoles, 30 de noviembre
- 🕒 5:30pm
- 📍 Salón de Actos, Casa Alcaldía de Juana Díaz

Copia impresa del Borrador del Plan de Mitigación estará disponible en la Casa Alcaldía para revisión de los ciudadanos y organizaciones interesadas en ser parte del proceso.

Colaboremos a fortalecer el Plan de Mitigación para nuestra Ciudad.

PRIME



SEGUNDA REUNIÓN DE PLANIFICACIÓN CON LA COMUNIDAD

PLANES DE MITIGACIÓN CONTRA PELIGROS NATURALES
RESILIENCIA PLANIFICADA



JUNTA DE PLANIFICACIÓN

La Junta de Planificación, junto al Municipio de Juana Díaz, invita a los organismos gubernamentales, entidades privadas, dueños de negocios, líderes comunitarios y ciudadanía en general a participar de la 2^{da} Reunión de Planificación con la Comunidad para la revisión de los planes de Mitigación contra Peligros Naturales.

Cualquier persona que desee participar, podrá asistir a la fecha y horas indicadas. Comentarios y sugerencias sobre el borrador del plan que pueden ser considerados para mejorar el mismo, se estarán recibiendo hasta el 9 de diciembre de 2022 mediante correo postal a la dirección: Apartado 4111B, San Juan Puerto Rico, 00940-1119. Asimismo, se podrán enviar comentarios a través del correo electrónico de la Junta de Planificación a: plandemitiación@j.p.r.gov. El borrador del Plan se encontrará en formato digital y podrá ser accedido a través del portal electrónico de la Junta de Planificación: jp.pr.gov. También puede acceder al borrador mediante la siguiente red social: Municipio Autónomo de Juana Díaz | Facebook.

Copia impresa del borrador del plan estará disponible para ser examinada en la Oficina de Ingeniería del Municipio de Juana Díaz, de lunes a viernes de 8:00AM a 12:00 PM y de 1:00PM a 4:30PM.

El Plan de Mitigación contra Peligros Naturales para el Municipio de Juana Díaz tiene el propósito de garantizar al gobierno municipal en el Desarrollo y adopción de estrategias dirigidas al manejo de peligros, tales como inundaciones, huracanes, sequías, deslizamientos, terremotos, y otros.



FECHA: MIÉRCOLES, 30 DE NOVIEMBRE DE 2022
HORA: 5:30 PM
LUGAR: SALÓN DE ACTOS, CASA ALCALDÍA, #35 CALLE DEGETAU DEL BO. PUEBLO DE
JUANA DÍAZ


PARA MÁS INFORMACIÓN, ACCEDA: JP.PR.GOV
Junta de Planificación de Puerto Rico


Únete a nuestra Facebook: [Planificacion Puerto Rico](https://www.facebook.com/PlanificacionPuertoRico) Twitter: [PlanificacionPR](https://twitter.com/PlanificacionPR) Web: jp.pr.gov

👍 2


Municipio de Juana Díaz - Plan de Mitigación contra Peligros Naturales

B.4.4 Hojas de Registro



GOBIERNO DE PUERTO RICO
JUNTA DE PLANIFICACIÓN DE PUERTO RICO

PLANES DE MITIGACIÓN CONTRA PELIGROS NATURALES
RESILIENCIA PLANIFICADA



Asunto: 2nda Reunión de Planificación con la Comunidad para la Actualización del Plan de Mitigación contra Peligros Naturales del Municipio de Juana Díaz

Fecha: miércoles, 30 de noviembre de 2022

Lugar: SALÓN DE ACTOS, CASA ALCALDÍA, #35 CALLE DEGETAU DEL BO. PUEBLO DE JUANA DÍAZ

Hora: 5:30pm

Nombre	Municipio/Oficina/Agencia/Barrio	¿Va a deponer?		Correo Electrónico	Teléfono	Firma
		Sí	No			
<i>Eliomar Burgos Rivera</i>	<i>Borabero</i>					
<i>Angel A. Feliciano Sanchez</i>	<i>Director DWHIE</i>					
<i>*Eugenio Rivera Rodriguez</i>	<i>Aguilita</i>		<input checked="" type="checkbox"/>			
<i>Julia L. Meléndez Dattini</i>	<i>Depto de Salud</i>		<input checked="" type="checkbox"/>			
<i>Hic Juliana Rivera Meléndez</i>	<i>Comunidad</i>		<input checked="" type="checkbox"/>			
<i>Enrique R. Lopez Valera</i>	<i>Director Ingeniería</i>		<input checked="" type="checkbox"/>			
<i>Tracie Colón Meléndez</i>	<i>Junta de Planificación</i>		<input checked="" type="checkbox"/>			
<i>Nathalia Soto Negrón</i>	<i>Junta de Planificación</i>		<input checked="" type="checkbox"/>			
<i>Walter Enrique Navarro</i>	<i>Atenas Global</i>	<input checked="" type="checkbox"/>				
<i>Ramon A. Hernandez Torres</i>	<i>Oficina Alcalde</i>					

B.5 Mesa de Trabajo

B.5.1 Hojas de Registro

Primera Mesa de Trabajo – 5 de abril de 2019



GOBIERNO DE PUERTO RICO
Junta de Planificación

REGISTRO

Mesa de Trabajo para los Planes de Mitigación contra Peligros Naturales
5 de abril de 2019
9:00 am a 12:00 pm

Nombre	Agencia/Oficina	Teléfono	Correo electrónico	Firma
Tupiza Alivi Capri	Leganado Lugo Bambueca	787-725-3444	agarcia@bambueca.pr.gov	
Jose C. Aponte	PREPA	787-521-3049	jose.aponte@prepa.com	
Edgar Tróbal	PREPA	787-521-3049	edgar.trobal@prepa.com	
Gerardo Sánchez Perdomo	PREPA	787-521-5548	gerardo.sanchez@prepa.com	
Mariano Vargas	PREM A	787-724-0124	mvargas@prema.pr.gov	
Antonio Pardo	PRASA	787-406-5203	antonio.pardo@academichr.pr.gov	
Eric Harmon	UPRM	787-955-5102	eric.harmon@upr.edu	
Rita M. Arce	CIAPR	787-602-9486	ritamaria.arce@ciapr.com	
María E. Arroyo Carabell	ACT	787-288-8303	me.arroyo@actop.pr.gov	
Rosaida M. Ortiz	Dpto de Salud	787-510-8930	rosaidaortiz@salud.pr.gov	
Nelson Rivera Calderín	COR3	787-627-1009	rivera@cor3.pr.gov	
Julio E. Cola	DTOP	(787) 722-2525 x2338	julio.colam@dtop.pr.gov	



GOBIERNO DE PUERTO RICO
Junta de Planificación

Nombre	Agencia/Oficina	Teléfono	Correo electrónico	Firma
Aileen Reyes Rodríguez	COR3	787-306-9786	areyes@cor3.pr.gov	
Vanessa M. Aguilar	NLEAD	787-724-0124	vaguili@prema.pr.gov	
Brenda Torres Barreto	Estuario Felisa San Juan	646-510-7595	btorres@estuario.org	
Marisa Rivera	Foundation for PR	(787) 773-1100	marisa.rivera@foundation.pr.org	
Yanico Casarín Díaz	PRDOH porseguridad	787-528-7681	ycesareo@salud.pr.gov	
Gian J. Dale Del Rio	Autoridad Portuaria	787-479-0519	gianj.dale@ap.pr.gov	
Erika Rivera Felici	Junta de Planificación	787-723-6200 x16664	rivera-e1@jp.pr.gov	
Arnaldo Cruz	Foundation for PR	787-980-9633	arnaldo.cruz@foundation.pr.org	
Rebecca Rivera Torres	Junta de Planificación	787-723-6200 Ext 16126	rivera-r4@jp.pr.gov	
Subeidy Barreto Soto	JP	787-723-6200	barreto-sq@jp.pr.gov	
Ivelisse Gorbea	ATKINS	787-248-8342	ivelisse.gorbea@atkinsglobal.com	

Segunda Mesa de Trabajo – 21 de junio de 2019








GOBIERNO DE PUERTO RICO
Junta de Planificación

ASISTENCIA

Asunto: 2da Reunión Mesa de Trabajo
Lugar: Biblioteca Hermenegildo Ortiz Quiñonez
Fecha: 21 de junio de 2019
Hora: 9:00 am

Municipio/Oficina	Nombre	Correo electrónico	Firma
Autoridad de Acueductos y Alcantarillados			
Autoridad de Carreteras y Transportación	María E. Arroyo	mearrojo@dtop.pr.gov	
Autoridad de Edificios Públicos			
Autoridad de Energía Eléctrica			
Colegio de Ingenieros de PR	Rita M. Associo	ritamaia.associo@gmail.com	
Dpto. de Ingeniería Agrícola y Biosistemas UPR Mayagüez			
Depto. de Recursos Naturales y Ambientales			
Dpto. de Salud	YANICE A. CESÁREO DIAZ	ycesaroc@salud.pr.gov	

Municipio de Juana Díaz - Plan de Mitigación contra Peligros Naturales

Municipio/Oficina	Nombre	Correo electrónico	Firma
Depto. de Transportación y Obras Públicas			
Foundation for Puerto Rico	Marina Moscoso	marina.moscoso@foundationpr.org	
Negociado de Telecomunicaciones			
Negociado del Cuerpo de Bomberos de PR			
Negociado para el Manejo de Emergencias			
Ofic. del Representante Autorizado del Gobernador (GAR) COR.3	Aleón Reyes	areyes@COR3.pr.gov	
Programa del Estuario de la Bahía de San Juan			
Sociedad Puertorriqueña de Planificación	Fernando de la Hoz	fernando@planificacion.com	
ATKINS	Irnelisse Gorbca	irnelisse.gorbca@atkinglobal.com	
JP	Pablo Collazo Cortés	collazo_pa@jp.pr.gov	
ATKINS CRIBE	Alexandra I. Flores Villan	Alexandra.Flores@atkinglobal.com	

Tercera Mesa de Trabajo – 30 de agosto de 2019



GOBIERNO DE PUERTO RICO
Junta de Planificación

ASISTENCIA

Mesa de Trabajo para los Planes de Mitigación contra Peligros Naturales
30 de agosto de 2019
9:00 am a 12:00 pm

Nombre/Name	Oficina/Office	Teléfono/Phone Number	Correo electrónico/email	Firma/signature
Maric Elena Arroyo	Ofic. Ing. Suelo AET	(787) 721 8787 x-1496	marroay@dfwp.gov.pr	Ma. El. Arroyo
Erika Rivera Felicie	JP	(787) 723-6200 x1444	rivera-el@jp-pr.gov	Erika Rivera Felicie

Cuarta Mesa de Trabajo – 12 de marzo de 2020



GOBIERNO DE PUERTO RICO
Junta de Planificación

ASISTENCIA

Lugar: Biblioteca Hermenegildo Ortiz Quiñonez
Asunto: Mesa de Trabajo – Planes de Mitigación Municipales
Fecha: 12 de marzo de 2020
Hora: 9:00 am

Nombre/Name	Agencia/Office	Teléfono/Phone num.	Correo electrónico/Email	Firma/Sign
Seura Aponte	COR3	(787) 273-8205	suponte@cor3.pr.gov	<i>[Signature]</i>
Maritza Sanabria	PREMIA	(787) 637-8565	msanabria@premia.pr.gov	<i>[Signature]</i>
Pablo Méndez Lázaro	UPR-RCM	787-517-2551	pablo.mendez@upr.edu	<i>[Signature]</i>
Rosaida Ortiz	Salud	787-765-2929 ext 4322	rosaidaortiz@salud.pr.gov	<i>[Signature]</i>
Janice Casaró	Salud	787-528-7681	jcasar@salud.pr.gov	<i>[Signature]</i>
Jesús Hernández	NETPR	787-364-8888	j.hernandez@netpr.pr.gov	<i>[Signature]</i>
Anthony Yrminia	NETPR	787-530-3378	ayrminia@netpr.pr.gov	<i>[Signature]</i>
José Oteño	PREMIA/AEE	505-6422	joateo@premia.com	<i>[Signature]</i>
José C. Aponte	AEE	787-564-6694	jose.aponte@prepa.com	<i>[Signature]</i>
Edgar Tróbal	AEE	787-219-7607	Edgar.Trabal@prepa.com	<i>[Signature]</i>
Hector Sánchez	Dto Salud	787-4307029	Hector.Sanchez@Salud.pr.gov	<i>[Signature]</i>
Hector R. Rivera	SPP	787-374-5311	hector.rivera@siscg.com	<i>[Signature]</i>



GOBIERNO DE PUERTO RICO
Junta de Planificación

Nombre/Name	Agencia/Office	Teléfono/phone núm.	Correo electrónico/Email	Firma/Sign
Melissa Rivera	COB3	787-627-1007	mrivame@covs.pr.gov	
Kenneth Del Valle Cruz	DE. Planificación	(787) 992-9191	delvallec@de.pr.gov	
Freddy M. Trujillo	DEPT. Educación	(787) 772-3600	trujillom@de.pr.gov	
Antonio Pardo	AAA	(787) 406-5203	antonio.pardo@aaa.acueductos.pr.com	
Angel Medina	AEP	787 369 8259	angel.medina@aep.pr.gov	
Ivelisse Gorbca	ATKINS	787-773-1849	ivelisse.gorbca@atkinsglobal.com	
Julia L. Reyes-Meléndez	Atkins Conibe	787.242.3617	Julia.Reyes@atkinsglobal.com	
Mayra V. Martínez Noble	Junta de Planificación	787.723.6200	martinez_mv@jp.pr.gov	
Vanessa J. Haron Santiago	Junta de Planificación	(787) 723 6200	haron_v@jp.pr.gov	
Erika Rivera Felicie	Junta de Planificación	(787) 723-6200 x1664	rivera_e1@jp.pr.gov	

Quinta Mesa de Trabajo – 26 de junio de 2020



5ta Reunión - Mesa de Trabajo

26 de junio de 2020

Nombre	Apellidos	Título/Posición	Agencia/Organización/Municipio	Correo Electrónico
Rosa	Lozano Torres	Planificadora	Municipio de Guaynabo	rlozano@guaynabocity.gov.pr
Héctor	Rivera	Vicepresidente	Sociedad Puertorriqueña de Planificación	junta@spp-pr.org
María Elena	Arroyo Caraballo	Ingeniero	Autoridad de Carreteras y Transportación de PR	mearroyo@dtop.pr.gov
Naomy	Perez	Geomorfóloga	Atkins	naomy.perez@atkinsglobal.com
Leslie	Rivera	Planificadora	Municipio de Canóvanas	lrivera.opd@gmail.com
DEBORAH	RIVERA VELAQUEZ	GERENTE AMBIENTAL	GOBIERNO MUNICIPAL AUTONOMO DE CAROLINA	drivera@carolina.pr.gov
Ivette	Colón Meléndez	Directora Oficina de Planificación	Municipio de Cataño	icolon@catano.pr.gov
Ivelisse	Gorbea Class	Senior Planner	Atkins, Caribe	ivelisse.gorbea@atkinsglobal.com
Manuel A.G.	Hidalgo Rivera, PPL	Director Oficina de Planificación y Desarrollo Económico	Municipio de Canóvanas	mhidalgo.canovanas@gmail.com
Julia	Reyes-Meléndez	Redactora Planes de Mitigación	Atkins Caribe	juliaines.law@gmail.com
Juan Pablo	Carro	Consultor	Atkins Caribe	juan.carro@atkinsglobal.com
Brenda	Torres	Directora Ejecutiva	Programa del Estuario de la Bahía de San Juan	btorres@estuario.org
Grace	Ortega Mirales	Especialista de Planificación	Municipio Trujillo Alto	gmortega2010@yahoo.com
Jorge R.	Hernandez Favale	Director, Oficina de Planificación y Ordenación Territorial	Municipio de San Juan	jrhernandez@sanjuanciadadpatria.com
Reinaldo	Del Valle Cruz		Depto. Educación	delvallec@de.pr.gov
Mayra V.	Martínez Noble	Analista de Planificación	Junta de Planificación	martinez_mv@jp.pr.gov
Alexandra	Fuertes		Atkins Caribe	alexandra.fuertes@atkinsglobal.com

Sexta Mesa de Trabajo – 25 de marzo de 2022

Municipio de Juana Díaz - Plan de Mitigación contra Peligros Naturales



6ta Reunión - Mesa de Trabajo

25 de marzo de 2021

Nombre	Título/Posición	Agencia/Organización/Municipio	Correo Electrónico
Ivette María Trujillo	Directora Ejecutiva II, Secretaría de Transformación, Planificación y Rendimiento	Departamento de Educación de Puerto Rico	trujillomi@de.pr.gov
Mayra V. Martínez Noble	Analista de Planificación	Junta de Planificación	martinez_mv@jp.pr.gov
Maria Alejandra Martínez	Public Health Surge Planning Analyst	Departamento de Salud	mariamcardenas@salud.gov.pr
Teresita Colon Colon	Tecnica en Planificación	ACT	tcolon@dtop.pr.gov
Zuleika Cruz	Planificadora de Mitigacion de Riesgos	PEBSJ	zcruz@estuario.org
Antonio Ríos	Ayudante Especial	DRNA	arios@ads.pr.gov
Evelisse Colon Carrero	Planificador Ambiental	DRNA	evelissecolon@jca.pr.gov
Julia Reyes- Meléndez	Hazard Mitigation Specialist	Atkins Caribe, LLP	julia.reyes@atkinglobal.com
William Pitre Cipolla, PPL	Senior Planner I	Atkins Caribe	william.pitre@atkinglobal.com
Juan F. Alicea Flores	Presidente	CIAPR	presidente@ciapr.org
Eliana De Leon	Program Analyst	EPA	deleon.eliana@epa.gov
Eric Harmsen	Professor	UPRM	eric.harmsen@upr.edu
Osvaldo Soto-Garcia	Comisionado Asociado	Negociado de Telecomunicaciones	osvaldo.soto@jrsp.pr.gov
Leslie A. Alsina López	Ayudante de Director de Area (Prog. y Est. Esp.)	Autoridad de Carreteras y Transportación	lalsina@dtop.pr.gov
Alexandra C. Fuertes Valera	Gerente de Proyecto	Atkins Caribe, LLP	Alexandra.Fuertes@atkinglobal.com
Paul Fericelli		USEPA	fericelli.paul@epa.gov

1 de 1

Séptima Mesa de Trabajo – 12 de mayo de 2022

Municipio de Juana Díaz - Plan de Mitigación contra Peligros Naturales



7ma Reunión - Mesa de Trabajo

12 de mayo de 2022

Nombre	Apellidos	Título/Posición	Agencia/Organización/Municipio	Correo Electrónico
Indira	Mohip Colón	Jefa de División	AEE	indira.mohip@prepa.com
Maite	Soto Colorado	Administradora de Manejo de Emergencia/ Coordinadora Interagencial	AEE	maite.soto@prepa.com
Mario	Nevárez	Architect 1	Atkins Caribe	mario.gonzaleznevarez@atkinsglobal.com
Lcda. Alexandra				
Cristina	Fuertes Valera	Gerente de Programa - LHMP	Atkins Caribe LLP (contratista)	Alexandra.Fuertes@atkinsglobal.com
William	Pitre Cipolla	Senior Planner	Atkins Caribe, LLP	william.pitre@atkinscaribe.com
Ann	Ventura Payán	Directora Planificación y Diseño	Autoridad de Acueductos y Alcantarillados	ann.ventura@acueductospr.com
Mary Carmen	Zapata Acosta	Subdirectora Ejecutiva de Operaciones	Autoridad de Energía Eléctrica	mary.zapata@prepa.com
Eileen	Madrazo	Project coordinator	COR3	emadrazo@cor3.pr.gov
Shierly	Berrios Torres	Coordinadora Interagencial Alterno	Departamento de Educación	berriosts@de.pr.gov
Shierly	Berrios Torres	Coordinadora Interagencial de Emergencias Alterno	Departamento de Educación	berriosts@de.pr.gov
Luis E.	Rodríguez Reyes	Coordinador - Oficina de la Principal Oficial de Epidemiología	Departamento de Salud	luis.rodriguez3@salud.pr.gov
Jovan	Ortiz Bernhardt	Coordinador Unidad de Ciencia de Datos	Departamento de Salud - Oficina de Epidemiología	jovan.ortiz@salud.pr.gov
Shirley M.	Esquilin Carrero	Directora - Oficina de Preparación y Coordinación de Respuesta en Salud Pública	Departamento de Salud de Puerto Rico	shirley.esquilin@salud.pr.gov
Aida	Medina	Secretaria Auxiliar Interina Planificación Integral	DRNA	amartinez@drna.PR.gov
Aida	Martínez Medina	Secretaria Auxiliar Interina Planificación Integral	DRNA	amartinez@drna.PR.gov

1 de 2



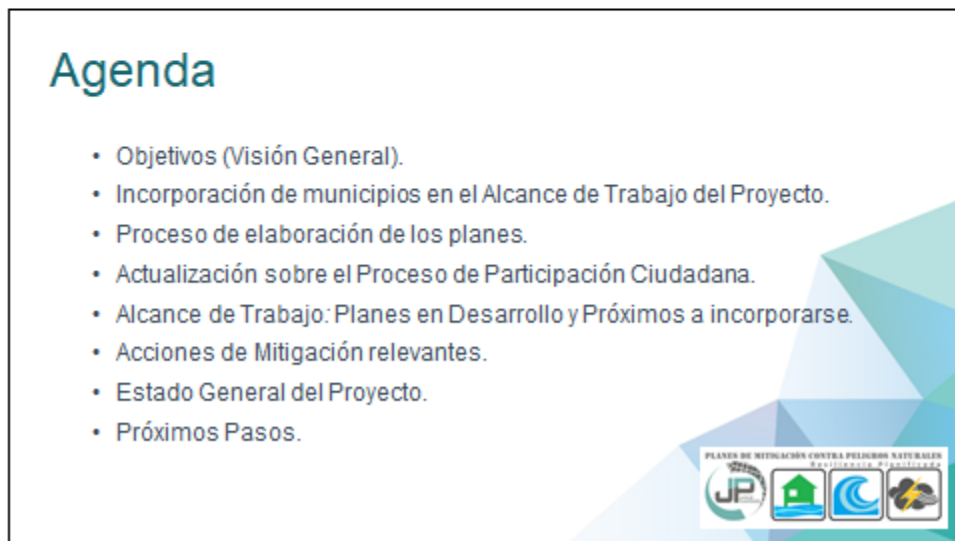
Nombre	Apellidos	Título/Posición	Agencia/Organización/Municipio	Correo Electrónico
Soledad	Gaztambide Arandes	Principal Oficial del Programa de Planificación Integral de la Resiliencia Comunitaria (WCRP)	Foundation for Puerto Rico	soledad.gaztambide@foundationpr.org
Jesús	Hernández Nadal	Ayudante Especial	JRSP/ Negociado de Telecomunicaciones	jhernandez@jrsp.pr.gov
Mayra V.	Martínez Noble	Analista de Planificación Senior	Junta de Planificación	martinez_mv@jp.pr.gov
Vanessa	Marrero	Directora-Proy Planes de Mitigación	Junta de Planificación	marrero_v@jp.pr.gov
Ivette	Colón	Planificador Profesional Principal	Junta de Planificación	colon_i@jp.pr.gov
Zuleika	Sánchez	Directora de Mitigación	NMEAD	zgsanchez@prema.pr.gov
María Gabriela	Huertas Díaz	Assistant Project Manager for Strategy	San Juan Bay Estuary Program	mhuertas@estuario.org

2 de 2

B.5.2 Presentación: Séptima Mesa de Trabajo



1



2

Objetivos de la presentación:

- Informar sobre el progreso del desarrollo de los Planes de Mitigación municipales;
- Identificar estrategias de mitigación mediante esfuerzos interagenciales a nivel municipal y a nivel-Isla; y
- Fomentar la participación de los integrantes de esta Mesa de Trabajo en el proceso de actualización de los planes de mitigación (Agencias Estatales, Federales y otras ONGs).



3

Incorporación de municipios en el Alcance de Trabajo del Proyecto

Actualización de los Planes Locales de Mitigación

ATKINS



4

Incorporación de municipios en el Alcance de Trabajo del Proyecto:

- Estos municipios cuentan con planes de mitigación vigentes, por lo que se busca su inclusión al proyecto:

Municipio	Fecha de Aprobación del Plan
Aguadilla	24 de enero de 2020
Manatí	11 de febrero de 2020
Guánica	13 de febrero de 2020
Cajey	5 de marzo de 2020
Toa Baja	20 de marzo de 2020
Corozal	26 de marzo de 2020
Camuy	24 de abril de 2020
San Sebastián	28 de mayo de 2020
Juana Díaz	19 de junio de 2020
Las Piedras	28 de junio de 2020



5

Proceso de Planificación Elaboración de los planes

Procedimiento, Etapas e Inclusión de Partes Interesadas

ATKINS



6

Proceso para elaborar los Planes

Etapas:

- 1. Plan Preliminar**
 - Identificación de peligros aplicables al municipio, introducción y trasfondo, proceso de planificación y perfil del municipio.
- 2. Plan Borrador**
 - Identificación de peligros/evaluación de riesgos y estrategias de mitigación del plan de mitigación anterior.
 - Incorpora los resultados y análisis preliminares del análisis de riesgos del Plan preliminar, excepto para la resolución de la adopción y la reunión de Planificación con la Comunidad final.
- 3. Plan Borrador Final**
 - Discusión detallada del análisis de riesgos, priorización de peligros.
 - Estatus sobre la actualización de las estrategias de mitigación identificadas, supervisión y mantenimiento del Plan.
 - Documenta los comentarios recibidos durante el proceso de elaboración del plan, relevantes al tema de mitigación de peligros, y cómo estos se atendieron e incorporaron al Plan.
 - Incluye la aceptación y aprobación del Plan por el Oficial de Mitigación de Riesgos del Estado (SHMO, por sus siglas en inglés) y FEMA.
- 4. Plan Aprobado**
 - Incluye la aceptación y aprobación del Plan por el Oficial de Mitigación de Riesgos del Estado (SHMO, por sus siglas en inglés), COR3 y FEMA.
 - Incluye documentación de APA, Adopción municipal y Aprobación Final de FEMA.

7

Proceso de Planificación de Mitigación

Reglamentación y Guías de FEMA
44 CFR Part 201.6 – Planes de Mitigación local

SECTION 2: REGULATORY OVERVIEW

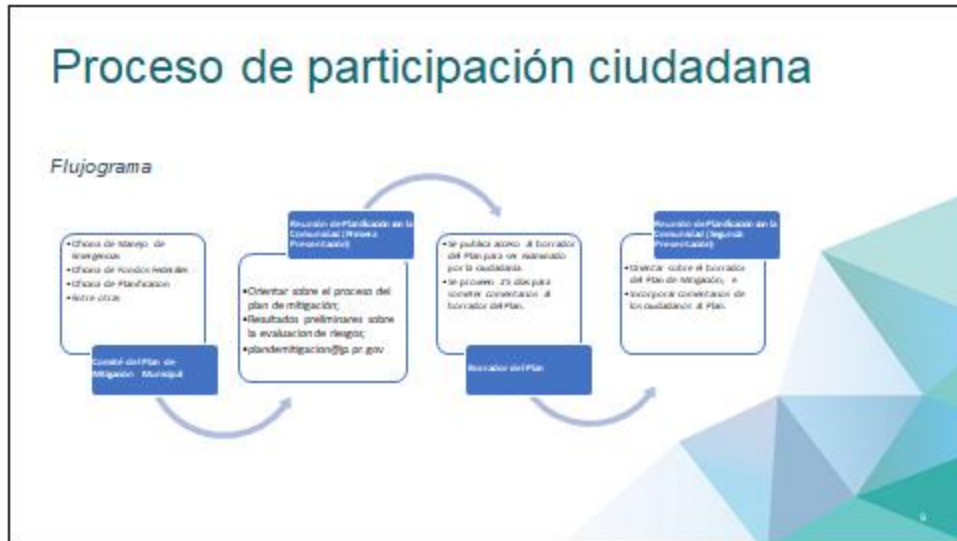
REGULATIONS: The Regulation Checklist must be completed by FEMA. The purpose of the Checklist is to identify the location of relevant or applicable content in the Plan by Element/Sub-element and to determine if each requirement has been "Met" or "Not Met." The "Required Element" numbers at the bottom of each Element must be completed by FEMA to provide a clear explanation of the actions that are required for plan approval. Required actions must be explained for each plan sub-element that is "Not Met." Sub-elements should be referenced in each summary by using the appropriate number(s), (e.g., etc.), where applicable. Requirements for each Element and sub-element are described in detail in the Plan Review Guide in Section 4, Regulation Checklist.

1. REGULATORY CHECKLIST

Requirement for this Local Mitigation Plan	Location in Plan	Approved	Met	Not Met
GENERAL PLANNING PROCESS				
21. Does the Plan document the planning process, including how it was prepared and who was involved in the process for each sub-element? (Requirement: 201.6(b)(2))				
22. Does the Plan document an opportunity for implementing community-based and regional agencies involved in hazard mitigation activities, agencies that have the authority to regulate development as well as other entities in the hazard or the planning process? (Requirement: 201.6(b)(3))				
23. Does the Plan document how the public was involved in the planning process during the drafting stage? (Requirement: 201.6(b)(4))				
24. Does the Plan describe the timing and incorporation of existing plans, studies, reports, and technical information? (Requirement: 201.6(b)(5))				
25. Is there documentation of how the community and other public participants in the plan collaboration process? (Requirement: 201.6(b)(6))				
26. Is there a description of the method and schedule for keeping the plan current (including updating and ongoing re-evaluation and when a plan update? (Requirement: 201.6(b)(7))				

GENERAL PLANNING PROCESS

8



9

Impacto de COVID-19

Continuidad de procedimientos

- Se retoman las reuniones de planificación con la comunidad presenciales;
- Sin embargo, se mantienen las reuniones virtuales con integrantes del Comité (para propósitos de la reunión de inicio), según sea necesario.
 - Estas reuniones facilitan el poder recibir comentarios e insumo de manera inmediata, pero se mantiene disponible y se da acceso al correo electrónico para emitir comentarios o señalamientos adicionales a través de la vida del proyecto: plandemitigacion@jp.pr.gov

10

Esfuerzos para promover la participación ciudadana activa

ATKINS

Puerto Rico Planning Board
El Plan de Mitigación contra Peligros Naturales

La Junta de Planificación, junto al Municipio de Corozal, se reúne a partir del día de la Primera Reunión de Planificación con la Comunidad para la revisión de su Plan de Mitigación contra Peligros Naturales.

PRIMERA REUNIÓN DE PLANIFICACIÓN CON LA COMUNIDAD

El día de la Primera Reunión de Planificación con la Comunidad será el día de la Primera Reunión de Planificación con la Comunidad.

Puerto Rico Planning Board
El Plan de Mitigación contra Peligros Naturales

La Junta de Planificación, junto al Municipio de Aguadilla se reúne a partir del día de la Primera Reunión de Planificación con la Comunidad para la revisión de su Plan de Mitigación contra Peligros Naturales.

PRIMERA REUNIÓN DE PLANIFICACIÓN CON LA COMUNIDAD

El día de la Primera Reunión de Planificación con la Comunidad será el día de la Primera Reunión de Planificación con la Comunidad.

- Se motiva a los municipios a compartir el afiche en sus redes sociales y a colocarlo en zonas visibles del municipio.
- Se extiende una invitación a los líderes comunitarios. Esto nos ayudará a promover la participación ciudadana.
- La JP y el equipo de Atkins Carbo promueven las reuniones en las redes sociales (LinkedIn) de la agencia y en sus cuentas personales.
- Se publica el anuncio en, al menos, dos (2) periódicos de circulación general.

11

Alcance de Trabajo

Planes de Mitigación contra Peligros Naturales

Periodo: enero de 2019 - al presente (mayo de 2022)


ATKINS

12

Peligros considerados en el proceso de análisis de riesgos

- Cambio climático
 - Aumento en el nivel del mar
 - Calor extremo
- Sequía
- Terremoto
- Inundación
 - Sumideros (Zona del curso)
- Deslizamiento
- Vientos fuertes
- Tsunami
- Erosión
- Marejada ciclónica
- Incendios forestales

PLANES DE MITIGACIÓN CONTRA PELIGROS NATURALES
SEGURIDAD Y PROTECCIÓN



13

Elementos nuevos a contemplarse en los Planes de Mitigación:

- Huracanes Irma/María (2017)
 - Deslizamientos
 - Aumento en áreas inundables
 - Erosión costera
- Aumento en movimientos sísmicos (2019-2020)
 - Terremotos y otros
- Código Municipal de Puerto Rico, Ley Núm. 107 del 14 de agosto de 2020

USGS: <https://www.usgs.gov/natural-hazards/earth-and-environmental-disaster-recovery-center/fundamentals-of-earthquake-hazard-maps>

PLANES DE MITIGACIÓN CONTRA PELIGROS NATURALES
SEGURIDAD Y PROTECCIÓN



14

Elementos nuevos a contemplarse en los Planes de Mitigación:

- Censo Oficial (2020)
 - Comparación con el Censo 2010
 - Vulnerabilidad Poblacional
- Datos Pandémicos (2020-Presente)
 - Datos a proveerse por el Departamento de Salud
- PICA, Reglamento Conjunto, Permisos de Construcción periodo 2019-presente
- Elementos de los planes de recuperación comunitaria
 - *Municipal Recovery Planning Program (MRP)* en la medida en que estos planes son aprobados.



USGS <https://www.usgs.gov/natural-hazards/earth-surface-and-water/recovery-and-the-freshwater-ecosystem>



15

El estado de las playas de Puerto Rico Post-María

ATKINS

- Este proyecto presenta los hallazgos de las condiciones geomórficas de las playas de Puerto Rico luego del paso del huracán María en septiembre de 2017.
- Se identifican las zonas costeras de erosión, acreción y estables, también los procesos de recuperación de las playas a seis meses del paso del huracán, entre otros atributos, en los 44 municipios costeros.
- Los municipios que se están trabajando bajo HMP se incluyen en los siguientes grupos/áreas de estudio del proyecto: Aguadilla (Grupo 1); Guaynabo (Grupo 2); Manatí, Toa Baja & Guánica (Grupo 3).



16



17

Categorías de Acciones de Mitigación

Prevenición	Protección a la Propiedad	Protección a los Recursos Naturales	Proyectos Estructurales	Servicio de Emergencias	Educación Pública y Concientización
Planificación y calificación	Adquisición	Protección contra inundaciones	Embalses	Sistemas de alertas	Proyectos de cuerpos educativos
Códigos de Construcción	Relocalización	Manejo de cuencas	Represas, diques	Equipos de respuesta de emergencia	Eventos de demostración / Orador invitado
Preservación de espacios abiertos	Elevar edificios	Amortiguamiento ribereño	Muros en contra de inundación	Operaciones de refugio	Información de mapas de riesgo
Regulaciones de inundaciones	Protección de instalaciones críticas	Manejo de bosques	Desviaciones de aguas pluviales	Planificación y manejo de desastres	Programas de información al momento de compra/venta
Regulaciones de manejo de aguas pluviales	Reequipamiento	Control de erosión y sedimentos	Estranques de detención	Entrenamiento y ejercicios de respuesta a emergencias	Materiales de biblioteca
Mantenimiento del sistema de drenaje	Cuerdas de seguridad, tormenteras, vallas, mobiliario a los pilares	Conservación y restauración de humedales	Modificación y reparación de canales	Protección por botas de anillos para inundaciones	Programas educativos a niños preescolares
Programación de mapas capitales	Seguros	Preservación del hábitat	Alcantarillado de tormentas	Tormenteras temporales	Presentaciones sobre riesgos
Servidumbres					Certificar líderes comunitarios (C.E.R.F.)
Depositos sólidos					

18

Proyectos de Estructura							
# Acción	Descripción	Peligros evaluados	Prioridad relativa	Agencia/ Departamento	Posibles fuentes de fondos/Valor	Itinerario de implementación	Estado de su implementación al 2021
SP-1	Reparación y mejora a estructuras de Centros de depósito comunitarios permanentes habidos en el municipio. ¹	Todos	Moderada	EPA/DRNA/ OMBU/Oficina de Programas Federales y Municipio (otros)	EPA/DRNA Fondos Federales Beneficio: Necesarios para reducir los riesgos que ocasionan a la vida, tierra y agua subterránea (Pública).	2021-2025	Nueva inclusión

Servicios de Emergencia							
# Acción	Descripción	Peligros evaluados	Prioridad relativa	Agencia/ Departamento	Posibles fuentes de fondos/Valor	Itinerario de implementación	Estado de su implementación al 2021
ES-1	Implementación y uso del Plan de Respuesta de Escombros en el municipio luego de una Declaración de Desastre.	Todos	Alta	FEMA/DRNA/ OMBU/Oficina de Programas Federales y Municipio	FEMA (Autoridad Pública)	Continua - según sea necesario.	Acción continua a implementarse conforme sea necesario, luego de emitida una Declaración de Desastre a causa de un evento de peligro.

¹ Asimismo, se evaluará en conjunto con las agencias EPA y DRNA, la identificación de "Commercial Proven Technologies" para el manejo y reducción del volumen de desperdicios sólidos producidos. Esto va alineado a los esfuerzos de ambas agencias para la inclusión de esta medida como parte del desarrollo de su "Island Wide Solid Waste Infrastructure Plan" para Puerto Rico.

19

Educación y Concientización Pública							
# Acción	Descripción	Peligros evaluados	Prioridad relativa	Agencia/ Departamento	Posibles fuentes de fondos/Valor	Itinerario de implementación	Estado de su implementación al 2021
EC-1	Concientizar a la ciudadanía sobre la importancia de disponer de desperdicios sólidos adecuadamente, así como su planificación, particularmente, dada la importancia de la inclusión de un Centro de depósito comunitarios permanentes como parte de las instalaciones críticas/activos del municipio.	Todos	Moderada	DRNA/EPA y Municipio	EPA/DRNA y Municipio (otros) Beneficio: Promover la eliminación e impacto negativo de los desperdicios sólidos y escombros en el municipio, sobre todo luego de un desastre natural.	2021-2025	Nueva inclusión

20

Educación y Concientización Pública							
# Acción	Descripción	Peligros evaluados	Prioridad relativa	Agencia/ Departamento	Posibles fuentes de fondos/Valor	Itinerario de implementación	Estado de su implementación al 2021
EC-2	Campañas para promover y fomentar el reciclaje en el municipio para minimizar los residuos y mal uso de desperdicios sólidos; reducción, reúso y reciclaje.	Todos	Moderada	Oficina Municipal de Reciclaje de Municipal/ CRPR	FEMA Municipio (otros) Beneficio: Minimizar el impacto negativo de los desperdicios sólidos en el municipio. Manejo sustentable de materiales para una economía ambientalmente estable.	2021-2025	Nueva inclusión

21

Estrategias de Mitigación comunes:

Acciones de mitigación contempladas en los esfuerzos de planificación local:

- Ofrecimiento de cursos C.E.R.T. para educar a la ciudadanía y promover su involucramiento, además de apercibirlos sobre los peligros a los que son expuestos en sus comunidades.
- Relocalización de familias ubicadas en zonas inundables a áreas no susceptibles a inundaciones, ya sea en unidades existentes o en proyectos de nueva construcción.
- Habilitar/Equipar "Safe Rooms" y Centros de Operaciones de Emergencia ("Emergency Operations Center") para dirigir las actividades de respuesta.
- Estrategias para abordar el problema creciente de la erosión costera en los municipios donde esto sea un riesgo de alta prioridad.

22

Estrategias de Mitigación Interagenciales:

Acciones de mitigación contempladas en los esfuerzos de planificación local:

- Controlar los rellenos ilegales mediante el depósito de basura, escombros, tierra, chatarra en los humedales, caños, sumideros y llanuras inundables del municipio. Se tomarán acciones proactivas con el DRNA, la Autoridad de Tierras, el Cuerpo de Ingenieros del Ejército de los Estados Unidos (USACE) y la Policía de Puerto Rico para desarrollar una estrategia coordinada y efectiva mediante acciones de mantenimiento y vigilancia preventiva.
- El DRNA y EPA ha presentado herramientas y estrategias para atender el manejo adecuado de desperdicios sólidos (antes y después de un evento de desastre/peligro).
- Mejoras a represas: fomentar estudios y proyectos de rehabilitación propuestos en las represas en coordinación con la AEE y FEMA.

23

Apoyo Interagencial:

- Con la participación de las agencias y organizaciones en las Mesas de Trabajo nos comparten información, datos y proyectos de beneficio a los planes de mitigación.
- Participan de las reuniones públicas.
- Revisan los Planes de Mitigación y someten los comentarios de las agencias para ser incorporados.
- Se han estado recibiendo comentarios de las agencias tales como AAA, AEE, DE, DS, DTOP, DRNA, EPA, Negociado de Telecomunicaciones, Departamento de Salud, entre otras, los cuales fueron incorporados en los planes.

24



25



26

Próximos pasos

- Integrar sugerencias y comentarios a los planes.
- Recibir información de las agencias concernientes: Datos Pandémicos del Dpto. de Salud, Informes de Daños, Proyectos o propuestas en curso ante FEMA/COR3, Datos de Incendios y otros.
- Continuar promoviendo la participación activa de las agencias y organizaciones presentes en esta reunión, municipios y ciudadanos, para lograr el cierre exitoso del Proyecto.



27

¡Gracias por su colaboración!

Contactos:

Plan, Rebecca Rivera Torres	rivera_r1@ip.pr.gov
Plan, Vanessa L. Marrero Santiago	marrero_vl@ip.pr.gov
Mayra V. Martínez Noble	martinez_mv@ip.pr.gov
Plan, Ivette Colón Meléndez	colon_iv@ip.pr.gov
Leda, Alexandra C. Fuentes Valera	Alexandra.Fuentes@atkinsglobal.com
Plan, William Pizarro Cipolla	william.pizarro@atkinsglobal.com

Comentarios:
plandemitigacion@ip.pr.gov

ATKINS

28

B.5.3 Cartas de Invitación a los Miembros de la Mesa de Trabajo



GOBIERNO DE PUERTO RICO
JUNTA DE PLANIFICACIÓN DE PUERTO RICO

26 de abril de 2022

Doriel.pagan@acueductospr.com

Ing. Doriel I. Pagán Crespo
Directora Ejecutiva
Autoridad de Acueductos y Alcantarillados
PO Box 7066
San Juan, Puerto Rico 007066

REUNIÓN MESA DE TRABAJO PARA LOS PLANES DE MITIGACIÓN CONTRA PELIGROS NATURALES

Estimada señora Directora:

La Junta de Planificación de Puerto Rico (la Junta) se encuentra en la actualización de los Planes de Mitigación contra Peligros Naturales (HMP, por sus siglas en inglés) para los municipios de Toa Baja, Corozal, Aguadilla, Cayey, Guánica, Manatí, Camuy, San Sebastián, Juana Díaz y Las Piedras. Los Planes de Mitigación son de primordial importancia para Puerto Rico y una oportunidad para fortalecer las estrategias de mitigación de riesgos, así como los recursos con que cuentan nuestros municipios para implementar estas medidas y mitigar el impacto de un desastre o evento de emergencia. Los planes que estaremos generando son, además, un requisito para recibir fondos de la Agencia Federal para el Manejo de Emergencias, Sección 404, destinados a reducir daños que causen futuros desastres, según la reglamentación federal (44 CFR §201.6 Local Mitigation Plans).

Este proyecto incluye realizar un avalúo de riesgo de los diversos peligros naturales, el cual incluirá estimados de pérdidas a edificios públicos o instalaciones críticas, así como la identificación de estrategias de mitigación y evaluación de las capacidades y recursos de los municipios para implementar estas estrategias. La complejidad de estos planes requiere establecer un proceso que cuente con representantes institucionales y expertos del tema, tanto del sector público como privado, que participen a través de una Mesa de Trabajo.

La Junta interesa su participación como miembro de la Mesa de Trabajo para los Planes de Mitigación contra Peligros Naturales. El rol principal de este grupo de trabajo es contribuir en el progreso del desarrollo de los planes, tanto por su área de peritaje como por la revisión del enfoque de los planes considerando las particularidades de cada municipio o región.



Centro Gubernamental Roberto Sánchez Vilella, Ave. De Diego Pda. 22, Santurce • P.O. Box 41119, San Juan, Puerto Rico 00940-1119

787.723.6200 jp.pr.gov

Ing. Doriel I. Pagán Crespo
26 de abril de 2022
Página 2

Es por tal motivo que se solicita conocer los proyectos de mejoras o de mitigación programados y/o en construcción por su agencia en los municipios antes mencionados. Así como informes realizados por o para su agencia que contenga información de estimados de pérdida ante eventos naturales recientes de 2017 a 2022 (huracanes, terremotos, inundaciones, incendios, sequía, entre otros).

La próxima reunión de la Mesa de Trabajo se llevará a cabo el jueves, 12 de mayo de 2022 a las 10:00 am a través de la plataforma Microsoft Teams. Favor enviar su confirmación de asistencia e información solicitada mediante correo electrónico a plandemitigacion@jp.pr.gov. Para información adicional no dude en comunicarse con Mayra V. Martínez Noble, Analista de Planificación Senior de Planes de Mitigación al (787) 723-6200, Ext. 16681 o al correo electrónico antes mencionado.

Agradecemos su colaboración con la Junta en este importante proyecto.

Atentamente,



Julio Lassús Ruiz, LLM, MP, PPL
Presidente Designado





GOBIERNO DE PUERTO RICO
JUNTA DE PLANIFICACIÓN DE PUERTO RICO

26 de abril de 2022

eegonzalez@dtop.pr.gov; wcoordero@dtop.pr.gov

Ing. Edwin González Montalvo
Director Ejecutivo
Autoridad de Carreteras y Transportación
PO Box 42007
San Juan, PR 00940-2007

REUNIÓN MESA DE TRABAJO PARA LOS PLANES DE MITIGACIÓN CONTRA PELIGROS NATURALES

Estimado señor Director:

La Junta de Planificación de Puerto Rico (la Junta) se encuentra en la actualización de los Planes de Mitigación contra Peligros Naturales (HMP, por sus siglas en inglés) para los municipios de Toa Baja, Corozal, Aguadilla, Cayey, Guánica, Manatí, Camuy, San Sebastián, Juana Díaz y Las Piedras. Los Planes de Mitigación son de primordial importancia para Puerto Rico y una oportunidad para fortalecer las estrategias de mitigación de riesgos, así como los recursos con que cuentan nuestros municipios para implementar estas medidas y mitigar el impacto de un desastre o evento de emergencia. Los planes que estaremos generando son, además, un requisito para recibir fondos de la Agencia Federal para el Manejo de Emergencias, Sección 404, destinados a reducir daños que causen futuros desastres, según la reglamentación federal (44 CFR §201.6 Local Mitigation Plans).

Este proyecto incluye realizar un avalúo de riesgo de los diversos peligros naturales, el cual incluirá estimados de pérdidas a edificios públicos o instalaciones críticas, así como la identificación de estrategias de mitigación y evaluación de las capacidades y recursos de los municipios para implementar estas estrategias. La complejidad de estos planes requiere establecer un proceso que cuente con representantes institucionales y expertos del tema, tanto del sector público como privado, que participen a través de una Mesa de Trabajo.

La Junta interesa su participación como miembro de la Mesa de Trabajo para los Planes de Mitigación contra Peligros Naturales. El rol principal de este grupo de trabajo es contribuir en el progreso del desarrollo de los planes, tanto por su área de peritaje como por la revisión del enfoque de los planes considerando las particularidades de cada municipio o región.

Es por tal motivo que se solicita conocer los proyectos de mejoras o de mitigación programados y/o en construcción por su agencia en los municipios antes mencionados. Así como informes realizados por o



Centro Gubernamental Roberto Sánchez Vilella, Ave. De Diego Pda. 22, Santurce • P.O. Box 41119, San Juan, Puerto Rico 00940-1119

☎ 787.723.6200 ✉ jp.pr.gov

Ing. Edwin González Montalvo
26 de abril de 2022
Página 2

para su agencia que contenga información de estimados de pérdida ante eventos naturales recientes de 2017 a 2022 (huracanes, terremotos, inundaciones, incendios, sequía, entre otros).

La próxima reunión de la Mesa de Trabajo se llevará a cabo el jueves, 12 de mayo de 2022 a las 10:00 am a través de la plataforma Microsoft Teams. Favor enviar su confirmación de asistencia e información solicitada mediante correo electrónico a plandemitigacion@jp.pr.gov. Para información adicional no dude en comunicarse con Mayra V. Martínez Noble, Analista de Planificación Senior de Planes de Mitigación al (787) 723-6200, Ext. 16681 o al correo electrónico antes mencionado.

Agradecemos su colaboración con la Junta en este importante proyecto.

Atentamente,



Julio Lassús Ruiz, LLM, MP, PPL
Presidente Designado





GOBIERNO DE PUERTO RICO JUNTA DE PLANIFICACIÓN DE PUERTO RICO

26 de abril de 2022

Josue.colon@prepa.com; maria.aponte@prepa.com

Ing. Josué Colón Ortiz
Director Ejecutivo
Autoridad de Energía Eléctrica
PO Box 364267
San Juan, PR 00936-4267

REUNIÓN MESA DE TRABAJO PARA LOS PLANES DE MITIGACIÓN CONTRA PELIGROS NATURALES

Estimado señor Director:

La Junta de Planificación de Puerto Rico (la Junta) se encuentra en la actualización de los Planes de Mitigación contra Peligros Naturales (HMP, por sus siglas en inglés) para los municipios de Toa Baja, Corozal, Aguadilla, Cayey, Guánica, Manatí, Camuy, San Sebastián, Juana Díaz y Las Piedras. Los Planes de Mitigación son de primordial importancia para Puerto Rico y una oportunidad para fortalecer las estrategias de mitigación de riesgos, así como los recursos con que cuentan nuestros municipios para implementar estas medidas y mitigar el impacto de un desastre o evento de emergencia. Los planes que estaremos generando son, además, un requisito para recibir fondos de la Agencia Federal para el Manejo de Emergencias, Sección 404, destinados a reducir daños que causen futuros desastres, según la reglamentación federal (44 CFR §201.6 Local Mitigation Plans).

Este proyecto incluye realizar un avalúo de riesgo de los diversos peligros naturales, el cual incluirá estimados de pérdidas a edificios públicos o instalaciones críticas, así como la identificación de estrategias de mitigación y evaluación de las capacidades y recursos de los municipios para implementar estas estrategias. La complejidad de estos planes requiere establecer un proceso que cuente con representantes institucionales y expertos del tema, tanto del sector público como privado, que participen a través de una Mesa de Trabajo.

La Junta interesa su participación como miembro de la Mesa de Trabajo para los Planes de Mitigación contra Peligros Naturales. El rol principal de este grupo de trabajo es contribuir en el progreso del desarrollo de los planes, tanto por su área de peritaje como por la revisión del enfoque de los planes considerando las particularidades de cada municipio o región.

Es por tal motivo que se solicita conocer los proyectos de mejoras o de mitigación programados y/o en construcción por su agencia en los municipios antes mencionados. Así como informes realizados por o para su agencia que contenga información de estimados de pérdida ante eventos naturales recientes de 2017 a 2022 (huracanes, terremotos, inundaciones, incendios, sequía, entre otros).



Centro Gubernamental Roberto Sánchez Vilella, Av. De Diego Pda. 22, Santurce • P.O. Box 41119, San Juan, Puerto Rico 00940-1119

☎ 787.723.6200 ✉ jp.pr.gov

Ing. Josué Colón Ortiz
26 de abril de 2022
Página 2

La próxima reunión de la Mesa de Trabajo se llevará a cabo el jueves, 12 de mayo de 2022 a las 10:00 am a través de la plataforma Microsoft Teams. Favor enviar su confirmación de asistencia e información solicitada mediante correo electrónico a plandemitigacion@jp.pr.gov. Para información adicional puede comunicarse con Mayra V. Martínez Noble, Analista de Planificación Senior de Planes de Mitigación al (787) 723-6200, Ext. 16681 o al correo electrónico antes mencionado.

Agradecemos su colaboración con la Junta en este importante proyecto.

Atentamente,



Julio Lassús Ruiz, LLM, MP, PPL
Presidente Designado





GOBIERNO DE PUERTO RICO
JUNTA DE PLANIFICACIÓN DE PUERTO RICO

26 de abril de 2022

Ivelysse.lebron@aep.pr.gov; gina.hernandez@aep.pr.gov

Sra. Ivelysse Lebrón, MSME, PE
Directora Ejecutiva
Autoridad de Edificios Públicos
PO Box 41029
San Juan, PR 00940-1029

REUNIÓN MESA DE TRABAJO PARA LOS PLANES DE MITIGACIÓN CONTRA PELIGROS NATURALES

Estimada señora Directora:

La Junta de Planificación de Puerto Rico (la Junta) se encuentra en la actualización de los Planes de Mitigación contra Peligros Naturales (HMP, por sus siglas en inglés) para los municipios de Toa Baja, Corozal, Aguadilla, Cayey, Guánica, Manatí, Camuy, San Sebastián, Juana Díaz y Las Piedras. Los Planes de Mitigación son de primordial importancia para Puerto Rico y una oportunidad para fortalecer las estrategias de mitigación de riesgos, así como los recursos con que cuentan nuestros municipios para implementar estas medidas y mitigar el impacto de un desastre o evento de emergencia. Los planes que estaremos generando son, además, un requisito para recibir fondos de la Agencia Federal para el Manejo de Emergencias, Sección 404, destinados a reducir daños que causen futuros desastres, según la reglamentación federal (44 CFR §201.6 Local Mitigation Plans).

Este proyecto incluye realizar un avalúo de riesgo de los diversos peligros naturales, el cual incluirá estimados de pérdidas a edificios públicos o instalaciones críticas, así como la identificación de estrategias de mitigación y evaluación de las capacidades y recursos de los municipios para implementar estas estrategias. La complejidad de estos planes requiere establecer un proceso que cuente con representantes institucionales y expertos del tema, tanto del sector público como privado, que participen a través de una Mesa de Trabajo.

La Junta interesa su participación como miembro de la Mesa de Trabajo para los Planes de Mitigación contra Peligros Naturales. El rol principal de este grupo de trabajo es contribuir en el progreso del desarrollo de los planes, tanto por su área de peritaje como por la revisión del enfoque de los planes considerando las particularidades de cada municipio o región.

Es por tal motivo que se solicita conocer los proyectos de mejoras o de mitigación programados y/o en construcción por su agencia en los municipios antes mencionados. Así como informes realizados por o para su agencia que contenga información de estimados de pérdida ante eventos naturales recientes de 2017 a 2022 (huracanes, terremotos, inundaciones, incendios, sequía, entre otros).



Centro Gubernamental Roberto Sánchez Vilella, Ave. De Diego Pda. 22, Santurce • P.O. Box 41119, San Juan, Puerto Rico 00940-1119

☎ 787.723.6200 ✉ jp.pr.gov

Sra. Ivelysse Lebrón, MSME, PE
26 de abril de 2022
Página 2

La próxima reunión de la Mesa de Trabajo se llevará a cabo el jueves, 12 de mayo de 2022 a las 10:00 am a través de la plataforma Microsoft Teams. Favor enviar su confirmación de asistencia e información solicitada mediante correo electrónico a plandemitigacion@jp.pr.gov. Para información adicional no dude en comunicarse con Mayra V. Martínez Noble, Analista de Planificación Senior de Planes de Mitigación al (787) 723-6200, Ext. 16681 o al correo electrónico antes mencionado.

Agradecemos su colaboración con la Junta en este importante proyecto.

Atentamente,



Julio Lassús Ruiz, LLM, MP, PPL
Presidente Designado





GOBIERNO DE PUERTO RICO
JUNTA DE PLANIFICACIÓN DE PUERTO RICO

26 de abril de 2022

mconcepcion@bomberos.pr.gov

Sr. Marcos Concepción Tirado
Comisionado
Negociado del Cuerpo de Bomberos
PO Box 13325
San Juan, Puerto Rico 00908-3325

Estimado señor Comisionado:

REUNIÓN MESA DE TRABAJO PARA LOS PLANES DE MITIGACIÓN CONTRA PELIGROS NATURALES

La Junta de Planificación de Puerto Rico (la Junta) se encuentra en la actualización de los Planes de Mitigación contra Peligros Naturales (HMP, por sus siglas en inglés) para los municipios de Toa Baja, Corozal, Aguadilla, Cayey, Guánica, Manatí, Camuy, San Sebastián, Juana Díaz y Las Piedras. Los Planes de Mitigación son de primordial importancia para Puerto Rico y una oportunidad para fortalecer las estrategias de mitigación de riesgos, así como los recursos con los que cuentan nuestros municipios para implementar estas medidas y mitigar el impacto de un desastre o evento de emergencia. Los planes que estaremos generando son además un requisito para recibir fondos de la Agencia Federal para el Manejo de Emergencias, Sección 404, destinados a reducir daños que causen futuros desastres, según la reglamentación federal (44 CFR §201.6 Local Mitigation Plans).

Este proyecto incluye realizar un avalúo de riesgo de los diversos peligros naturales, el cual incluirá estimados de pérdidas a edificios públicos o instalaciones críticas, así como la identificación de estrategias de mitigación y evaluación de las capacidades y recursos de los municipios para implementar estas estrategias. La complejidad de estos planes requiere establecer un proceso que cuente con representantes institucionales y expertos del tema tanto del sector público como privado que participen a través de una Mesa de Trabajo.

La Junta interesa su participación como miembro de la Mesa de Trabajo para los Planes de Mitigación contra Peligros Naturales. El rol principal de este grupo de trabajo es contribuir en el progreso del desarrollo de los planes, tanto por su área de peritaje como por la revisión del enfoque de los planes, considerando las particularidades de cada municipio o región. Es por tal motivo que se solicita conocer los proyectos de mejoras o de mitigación programados y/o en construcción por su agencia, así como información relacionada con daños por incendios ocurridos para los periodos 2020-2021, tales como estimados de pérdidas y estadísticas de incendios forestales registrados en los municipios antes mencionados.



Centro Gubernamental Roberto Sánchez Vilella, Ave. De Diego Pda. 22, Santurce • P.O. Box 41119, San Juan, Puerto Rico 00940-1119

☎ 787.723.6200 🌐 jp.pr.gov

Sr. Marcos Concepción Tirado
26 de abril de 2022
Página 2

La próxima reunión de la Mesa de Trabajo se llevará a cabo el jueves, 12 de mayo de 2022 a las 10:00 am a través de la plataforma Microsoft Teams. Favor enviar su confirmación de asistencia e información solicitada mediante correo electrónico a plandemitigacion@jp.pr.gov. Para información adicional puede comunicarse con Mayra V. Martínez Noble, Analista de Planificación Senior de planes de mitigación o al (787) 723-6200, Ext. 16681 o al correo electrónico antes mencionado.

Agradecemos su colaboración con la Junta en este importante proyecto.

Cordialmente,



Julio Lassús Ruiz, LLM, MP, PPL
Presidente





GOBIERNO DE PUERTO RICO JUNTA DE PLANIFICACIÓN DE PUERTO RICO

26 de abril de 2022

ramospr@de.pr.gov; moralesvj@de.pr.gov

Hon. Eliezer Ramos Parés, Secretario
Departamento de Educación
PO Box 190759
San Juan, PR 00919

REUNIÓN MESA DE TRABAJO PARA LOS PLANES DE MITIGACIÓN CONTRA PELIGROS NATURALES

Estimado señor Secretario:

La Junta de Planificación de Puerto Rico (la Junta) se encuentra en la actualización de los Planes de Mitigación contra Peligros Naturales (HMP, por sus siglas en inglés) para los municipios de Toa Baja, Corozal, Aguadilla, Cayey, Guánica, Manatí, Camuy, San Sebastián, Juana Díaz y Las Piedras. Los Planes de Mitigación son de primordial importancia para Puerto Rico y una oportunidad para fortalecer las estrategias de mitigación de riesgos, así como los recursos con que cuentan nuestros municipios para implementar estas medidas y mitigar el impacto de un desastre o evento de emergencia. Los planes que estaremos generando son, además, un requisito para recibir fondos de la Agencia Federal para el Manejo de Emergencias, Sección 404, destinados a reducir daños que causen futuros desastres, según la reglamentación federal (44 CFR §201.6 Local Mitigation Plans).

Este proyecto incluye realizar un avalúo de riesgo de los diversos peligros naturales, el cual incluirá estimados de pérdidas a edificios públicos o instalaciones críticas, así como la identificación de estrategias de mitigación y evaluación de las capacidades y recursos de los municipios para implementar estas estrategias. La complejidad de estos planes requiere establecer un proceso que cuente con representantes institucionales y expertos del tema, tanto del sector público como privado, que participen a través de una Mesa de Trabajo.

La Junta interesa su participación como miembro de la Mesa de Trabajo para los Planes de Mitigación contra Peligros Naturales. El rol principal de este grupo de trabajo es contribuir en el progreso del desarrollo de los planes, tanto por su área de peritaje como por la revisión del enfoque de los planes considerando las particularidades de cada municipio o región.

Es por tal motivo que se solicita conocer los proyectos de mejoras o de mitigación programados y/o en construcción por su agencia en los municipios antes mencionados. Así como informes realizados por o para su agencia que contenga información de estimados de pérdida ante eventos naturales recientes de 2017 a 2022 (huracanes, terremotos, inundaciones, incendios, sequía, entre otros).



Centro Gubernamental Roberto Sánchez Vilella, Ave. De Diego Pda. 22, Santurce • P.O. Box 41119, San Juan, Puerto Rico 00940-1119

☎ 787.723.6200 ✉ jp-pr.gov

Hon. Eliezer Ramos Parés
26 de abril de 2022
Página 2

La próxima reunión de la Mesa de Trabajo se llevará a cabo el jueves, 12 de mayo de 2022 a las 10:00 am a través de la plataforma Microsoft Teams. Favor enviar su confirmación de asistencia e información solicitada mediante correo electrónico a plandemitigacion@jp.pr.gov. Para información adicional no dude en comunicarse con Mayra V. Martínez Noble, Analista de Planificación Senior de Planes de Mitigación al (787) 723-6200, Ext. 16681 o al correo electrónico antes mencionado.

Agradecemos su colaboración con la Junta en este importante proyecto.

Atentamente,



Julio Lassús Ruiz, LLM, MP, PPL
Presidente Designado





GOBIERNO DE PUERTO RICO JUNTA DE PLANIFICACIÓN DE PUERTO RICO

26 de abril de 2022

Drcarlos.mellado@salud.pr.gov; Bianca.porrata@salud.pr.gov

Hon. Carlos Mellado López, Secretario
Departamento de Salud
PO Box 70184
San Juan, Puerto Rico 00936-0184

REUNIÓN MESA DE TRABAJO PARA LOS PLANES DE MITIGACIÓN CONTRA PELIGROS NATURALES

Estimado señor Secretario:

La Junta de Planificación de Puerto Rico (la Junta) se encuentra en la actualización de los Planes de Mitigación contra Peligros Naturales (HMP, por sus siglas en inglés) para los municipios de Toa Baja, Corozal, Aguadilla, Cayey, Guánica, Manatí, Camuy, San Sebastián, Juana Díaz y Las Piedras. Los Planes de Mitigación son de primordial importancia para Puerto Rico y una oportunidad para fortalecer las estrategias de mitigación de riesgos, así como los recursos con que cuentan nuestros municipios para implementar estas medidas y mitigar el impacto de un desastre o evento de emergencia. Los planes que estaremos generando son además un requisito para recibir fondos de la Agencia para el Manejo de Emergencias, Sección 404, destinados a reducir daños que causen futuros desastres, según la reglamentación federal (44 CFR §201.6 Local Mitigation Plans).

Este proyecto incluye realizar un avalúo de riesgo de los diversos peligros naturales, el cual incluirá estimados de pérdidas a edificios públicos o instalaciones críticas, así como la identificación de estrategias de mitigación y evaluación de las capacidades y recursos de los municipios para implementar estas estrategias. La complejidad de estos planes requiere establecer un proceso que cuente con representantes institucionales y expertos del tema, tanto del sector público como privado, que participen a través de una Mesa de Trabajo.

La Junta interesa su participación como miembro de la Mesa de Trabajo para los Planes de Mitigación contra Peligros Naturales. El rol principal de este grupo de trabajo es contribuir en el progreso del desarrollo de los planes, tanto por su área de peritaje como por la revisión del enfoque de los planes, considerando las particularidades de cada municipio o región. Es por tal motivo que se solicita conocer información relacionada con estadísticas específicas por la pandemia a partir de marzo 2020, al presente, abril de 2022, para los municipios antes mencionados, incluyendo, pero sin limitarse a, casos confirmados, muertes, sexo, porcentaje por categorías de edad(es). Además, como parte de los trabajos de actualización e incorporación de información de la pandemia, tenemos las siguientes solicitudes a su agencia:

- Fecha en que se publicó el "Dashboard sobre Covid-19 en Cifras en Puerto Rico"
Enlace: https://www.salud.gov.pr/estadisticas_v2



Centro Gubernamental Roberto Sánchez Vilella, Ave. De Diego Pda. 22, Santurce • P.O. Box 41119, San Juan, Puerto Rico 00940-1119

787.723.6200 jp.pr.gov

Hon. Carlos Mellado López
26 de abril de 2022
Página 2

- Salud.gov.pr/estadisticas_v2)
- Información sobre las edades o divisiones de las categorías correspondientes a menores de edad, mayores de edad, edad avanzada y si existen estadísticas para personas inmunocomprometidas, entre otras
 - Información de las etapas pico a nivel Isla y fecha en que se registran las distintas variantes (con sus respectivos nombres y fechas)
 - Protocolo de la agencia para monitorear los casos positivos en los municipios.

La próxima reunión de la Mesa de Trabajo se llevará a cabo el jueves, 12 de mayo de 2022 a las 10:00 am a través de la plataforma Microsoft Teams. Favor enviar su confirmación de asistencia e información solicitada mediante correo electrónico a plandemitigacion@jp.pr.gov. Para información adicional no dude en comunicarse con Mayra V. Martínez Noble, Analista de Planificación Senior de Planes de Mitigación o al (787) 723-6200, Ext. 16681 o al correo electrónico antes mencionado.

Agradecemos su colaboración con la Junta en este importante proyecto.

Atentamente,



Julio Lassús Ruiz, LLM, LP, PPL
Presidente Designado





GOBIERNO DE PUERTO RICO
JUNTA DE PLANIFICACIÓN DE PUERTO RICO

26 de abril de 2022

Anais.rodriguez@drna.pr.gov; eortega@dma.pr.gov

Hon. Anais Rodríguez Vega, Secretaria
Departamento de Recursos Naturales
y Ambientales
PO Box 366147
San Juan Puerto Rico 00936-6147

Estimada señora Secretaria:

REUNIÓN MESA DE TRABAJO PARA LOS PLANES DE MITIGACIÓN CONTRA PELIGROS NATURALES

La Junta de Planificación de Puerto Rico (la Junta) se encuentra en la actualización de los Planes de Mitigación contra Peligros Naturales (HMP, por sus siglas en inglés) para los municipios de Toa Baja, Corozal, Aguadilla, Cayey, Guánica, Manatí, Camuy, San Sebastián, Juana Díaz y Las Piedras. Los Planes de Mitigación son de primordial importancia para Puerto Rico y una oportunidad para fortalecer las estrategias de mitigación de riesgos, así como los recursos con que cuentan nuestros municipios para implementar estas medidas y mitigar el impacto de un desastre o evento de emergencia. Los planes que estaremos generando son además un requisito para recibir fondos de la Agencia Federal para el Manejo de Emergencias, Sección 404, destinados a reducir daños que causen futuros desastres, según la reglamentación federal (44 CFR §201.6 Local Mitigation Plans).

Este proyecto incluye realizar un avalúo de riesgo de los diversos peligros naturales, el cual incluirá estimados de pérdidas a edificios públicos o instalaciones críticas, así como la identificación de estrategias de mitigación y evaluación de las capacidades y recursos de los municipios para implementar estas estrategias. La complejidad de estos planes requiere establecer un proceso que cuente con representantes institucionales y expertos del tema tanto del sector público como privado que participen a través de una Mesa de Trabajo.

La Junta interesa su participación como miembro de la Mesa de Trabajo para los Planes de Mitigación contra Peligros Naturales. El rol principal de este grupo de trabajo es contribuir en el progreso del desarrollo de los planes tanto por su área de peritaje como la revisión del enfoque de los planes considerando las particularidades de cada municipio o región. Es por tal motivo que se solicita conocer los proyectos de mejoras o de mitigación programados y/o en construcción por su agencia, así como planes de áreas protegidas en los municipios antes mencionados. Igualmente, de tener para estos municipios información de estimados de pérdida ante eventos naturales recientes 2017 a 2022 (huracanes, terremotos, inundaciones, incendios, sequía, erosión costera, entre otros).



Centro Gubernamental Roberto Sánchez Vilella, Ave. De Diego Pda. 22, Santurce • P.O. Box 41119, San Juan, Puerto Rico 00940-1119

☎ 787.725.6200 🌐 jp.pr.gov

Hon. Anaís Rodríguez Vega
26 de abril de 2022
Página 2

La próxima reunión de la Mesa de Trabajo se llevará a cabo el jueves, 12 de mayo de 2022, a las 10:00 am a través de la plataforma Microsoft Teams. Favor enviar su confirmación de asistencia e información solicitada mediante correo electrónico a plandemitigacion@jp.pr.gov. Para información adicional puede comunicarse con Mayra V. Martínez Noble, Analista de Planificación Senior de planes de mitigación al (787) 723-6200, Ext. 16681 o al correo electrónico antes mencionado.

Agradecemos de antemano su colaboración con la Junta en este importante proyecto.

Atentamente,



Julio Lassús Ruiz, LLM, MP, PPL
Presidente Designado





GOBIERNO DE PUERTO RICO
JUNTA DE PLANIFICACIÓN DE PUERTO RICO

26 de abril de 2022

eivelez@dtop.pr.gov; ecruz@dtop.pr.gov

Hon. Eileen M. Vélez Vega, Secretaria
Departamento de Transportación y Obras Públicas
PO Box 41269
San Juan, Puerto Rico, 00940-1269

REUNIÓN MESA DE TRABAJO PARA LOS PLANES DE MITIGACIÓN CONTRA PELIGROS NATURALES

Estimada señora Secretaria:

La Junta de Planificación de Puerto Rico (la Junta) se encuentra en la actualización de los Planes de Mitigación contra Peligros Naturales (HMP, por sus siglas en inglés) para los municipios de Toa Baja, Corozal, Aguadilla, Cayey, Guánica, Manatí, Camuy, San Sebastián, Juana Díaz y Las Piedras. Los Planes de Mitigación son de primordial importancia para Puerto Rico y una oportunidad para fortalecer las estrategias de mitigación de riesgos, así como los recursos con que cuentan nuestros municipios para implementar estas medidas y mitigar el impacto de un desastre o evento de emergencia. Los planes que estaremos generando son, además, un requisito para recibir fondos de la Agencia Federal para el Manejo de Emergencias, Sección 404, destinados a reducir daños que causen futuros desastres, según la reglamentación federal (44 CFR §201.6 Local Mitigation Plans).

Este proyecto incluye realizar un avalúo de riesgo de los diversos peligros naturales, el cual incluirá estimados de pérdidas a edificios públicos o instalaciones críticas, así como la identificación de estrategias de mitigación y evaluación de las capacidades y recursos de los municipios para implementar estas estrategias. La complejidad de estos planes requiere establecer un proceso que cuente con representantes institucionales y expertos del tema, tanto del sector público como privado, que participen a través de una Mesa de Trabajo.

La Junta interesa su participación como miembro de la Mesa de Trabajo para los Planes de Mitigación contra Peligros Naturales. El rol principal de este grupo de trabajo es contribuir en el progreso del desarrollo de los planes, tanto por su área de peritaje como por la revisión del enfoque de los planes considerando las particularidades de cada municipio o región.

Es por tal motivo que se solicita conocer los proyectos de mejoras o de mitigación programados y/o en construcción por su agencia en los municipios antes mencionados. Así como informes realizados por o para su agencia que contenga información de estimados de pérdida ante eventos naturales recientes de 2017 a 2022 (huracanes, terremotos, inundaciones, incendios, sequía, entre otros).



Centro Gubernamental Roberto Sánchez Vilella, Ave. De Diego Pda. 22, Santurce • P.O. Box 41119, San Juan, Puerto Rico 00940-1119

☎ 787.723.6200 ✉ jp.pr.gov

Hon. Eileen M. Vélez Vega
26 de abril de 2022
Página 2

La próxima reunión de la Mesa de Trabajo se llevará a cabo el jueves, 12 de mayo de 2022 a las 10:00 am a través de la plataforma Microsoft Teams. Favor enviar su confirmación de asistencia e información solicitada mediante correo electrónico a plandemitigacion@jp.pr.gov. Para información adicional puede comunicarse con Mayra V. Martínez Noble, Analista de Planificación Senior de Planes de Mitigación al (787) 723-6200, Ext. 16681 o al correo electrónico antes mencionado.

Agradecemos su colaboración con la Junta en este importante proyecto.

Atentamente,



Julio Lassús Ruiz, LLM, MP, PPL
Presidente Designado





GOBIERNO DE PUERTO RICO JUNTA DE PLANIFICACIÓN DE PUERTO RICO

26 de abril de 2022

Plan. Carmen Guerrero, Directora
Agencia de Protección Ambiental de Estados Unidos
División del Caribe-Puerto Rico
City View Plaza II – Suite 7000
#48 Rd. 165 km 1.2
Guaynabo, PR 00968-8069

REUNIÓN MESA DE TRABAJO PARA LOS PLANES DE MITIGACIÓN CONTRA PELIGROS NATURALES

Estimada señora Directora:

La Junta de Planificación de Puerto Rico (la Junta) se encuentra en la actualización de los Planes de Mitigación contra Peligros Naturales (HMP, por sus siglas en inglés) para los municipios de Toa Baja, Corozal, Aguadilla, Cayey, Guánica, Manatí, Camuy, San Sebastián, Juana Díaz y Las Piedras. Los Planes de Mitigación son de primordial importancia para Puerto Rico y una oportunidad para fortalecer las estrategias de mitigación de riesgos, así como los recursos con que cuentan nuestros municipios para implementar estas medidas y mitigar el impacto de un desastre o evento de emergencia. Los planes que estaremos generando son, además, un requisito para recibir fondos de la Agencia Federal para el Manejo de Emergencias, Sección 404, destinados a reducir daños que causen futuros desastres, según la reglamentación federal (44 CFR §201.6 Local Mitigation Plans).

Este proyecto incluye realizar un avalúo de riesgo de los diversos peligros naturales, el cual incluirá estimados de pérdidas a edificios públicos o instalaciones críticas, así como la identificación de estrategias de mitigación y evaluación de las capacidades y recursos de los municipios para implementar estas estrategias. La complejidad de estos planes requiere establecer un proceso que cuente con representantes institucionales y expertos del tema, tanto del sector público como privado, que participen a través de una Mesa de Trabajo.

La Junta interesa su participación como miembro de la Mesa de Trabajo para los Planes de Mitigación contra Peligros Naturales. El rol principal de este grupo de trabajo es contribuir en el progreso del desarrollo de los planes, tanto por su área de peritaje como por la revisión del enfoque de los planes considerando las particularidades de cada municipio o región.

Es por tal motivo que se solicita conocer los proyectos de mejoras o de mitigación programados y/o en construcción por su agencia en los municipios antes mencionados. Así como informes realizados por o para su agencia que contenga información de estimados de pérdida ante eventos naturales recientes de 2017 a 2022 (huracanes, terremotos, inundaciones, incendios, sequía, entre otros).



Centro Gubernamental Roberto Sánchez Vilella, Ave. De Diego Pda. 22, Santurce • P.O. Box 41119, San Juan, Puerto Rico 00940-1119

☎ 787.723.6200 🌐 jp-pr.gov

Plan. Carmen Guerrero
26 de abril de 2022
Página 2

La próxima reunión de la Mesa de Trabajo se llevará a cabo el jueves, 12 de mayo de 2022 a las 10:00 am a través de la plataforma Microsoft Teams. Favor enviar su confirmación de asistencia e información solicitada mediante correo electrónico a plandemitigacion@jp.pr.gov. Para información adicional puede comunicarse con Mayra V. Martínez Noble, Analista de Planificación Senior de Planes de Mitigación al (787) 723-6200, Ext. 16681 o al correo electrónico antes mencionado.

Agradecemos su colaboración con la Junta en este importante proyecto.

Atentamente,



Julio Lassús Ruiz, LLM, MP, PPL
Presidente Designado





GOBIERNO DE PUERTO RICO
JUNTA DE PLANIFICACIÓN DE PUERTO RICO

26 de abril de 2022

ncorrea@prema.pr.gov; alozano@prema.pr.gov

Sr. Nino Correa, Comisionado
Negociado para el Manejo de Emergencias
y Desastres
PO Box 19140
San Juan, Puerto Rico 00919-4140

REUNIÓN MESA DE TRABAJO PARA LOS PLANES DE MITIGACIÓN CONTRA PELIGROS NATURALES

Estimada señor Comisionado:

La Junta de Planificación de Puerto Rico (la Junta) se encuentra en la actualización de los Planes de Mitigación contra Peligros Naturales (HMP, por sus siglas en inglés) para los municipios de Toa Baja, Corozal, Aguadilla, Cayey, Guánica, Manatí, Camuy, San Sebastián, Juana Díaz y Las Piedras. Los Planes de Mitigación son de primordial importancia para Puerto Rico y una oportunidad para fortalecer las estrategias de mitigación de riesgos, así como los recursos con que cuentan nuestros municipios para implementar estas medidas y mitigar el impacto de un desastre o evento de emergencia. Los planes que estaremos generando son, además, un requisito para recibir fondos de la Agencia Federal para el Manejo de Emergencias, Sección 404, destinados a reducir daños que causen futuros desastres, según la reglamentación federal (44 CFR §201.6 Local Mitigation Plans).

Este proyecto incluye realizar un avalúo de riesgo de los diversos peligros naturales, el cual incluirá estimados de pérdidas a edificios públicos o instalaciones críticas, así como la identificación de estrategias de mitigación y evaluación de las capacidades y recursos de los municipios para implementar estas estrategias. La complejidad de estos planes requiere establecer un proceso que cuente con representantes institucionales y expertos del tema, tanto del sector público como privado, que participen a través de una Mesa de Trabajo.

La Junta interesa su participación como miembro de la Mesa de Trabajo para los Planes de Mitigación contra Peligros Naturales. El rol principal de este grupo de trabajo es contribuir en el progreso del desarrollo de los planes, tanto por su área de peritaje como por la revisión del enfoque de los planes considerando las particularidades de cada municipio o región.

Es por tal motivo que se solicita conocer los proyectos de mejoras o de mitigación programados y/o en construcción por su agencia en los municipios antes mencionados. Así como informes realizados por o para su agencia que contenga información de estimados de pérdida ante eventos naturales recientes de 2017 a 2022 (huracanes, terremotos, inundaciones, incendios, sequía, entre otros).



Centro Gubernamental Roberto Sánchez Vilella, Ave. De Diego Pda. 22, Santurce • P.O. Box 41119, San Juan, Puerto Rico 00940-1119

☎ 787.723.6200 🌐 jp.pr.gov

Sr. Nino Correa
26 de abril de 2022
Página 2

La próxima reunión de la Mesa de Trabajo se llevará a cabo el jueves, 12 de mayo de 2022 a las 10:00 am a través de la plataforma Microsoft Teams. Favor enviar su confirmación de asistencia e información solicitada mediante correo electrónico a plandemitigacion@jp.pr.gov. Para información adicional puede comunicarse con Mayra V. Martínez Noble, Analista de Planificación Senior de Planes de Mitigación al (787) 723-6200, Ext. 16681 o al correo electrónico antes mencionado.

Agradecemos su colaboración con la Junta en este importante proyecto.

Atentamente,



Julio Lassús Ruiz, LLM, MP, PPL
Presidente Designado





GOBIERNO DE PUERTO RICO JUNTA DE PLANIFICACIÓN DE PUERTO RICO

26 de abril de 2022

wnavas@jrsp.pr.gov

Lcdo. William Navas García, Presidente
Negociado de Telecomunicaciones de Puerto Rico
500 Ave. Roberto H. Todd, Pda. 18
San Juan, PR 00907

REUNIÓN MESA DE TRABAJO PARA LOS PLANES DE MITIGACIÓN CONTRA PELIGROS NATURALES

Estimado señor Presidente:

La Junta de Planificación de Puerto Rico (la Junta) se encuentra en la actualización de los Planes de Mitigación contra Peligros Naturales (HMP, por sus siglas en inglés) para los municipios de Toa Baja, Corozal, Aguadilla, Cayey, Guánica, Manatí, Camuy, San Sebastián, Juana Díaz y Las Piedras. Los Planes de Mitigación son de primordial importancia para Puerto Rico y una oportunidad para fortalecer las estrategias de mitigación de riesgos, así como los recursos con que cuentan nuestros municipios para implementar estas medidas y mitigar el impacto de un desastre o evento de emergencia. Los planes que estaremos generando son, además, un requisito para recibir fondos de la Agencia Federal para el Manejo de Emergencias, Sección 404, destinados a reducir daños que causen futuros desastres, según la reglamentación federal (44 CFR §201.6 Local Mitigation Plans).

Este proyecto incluye realizar un avalúo de riesgo de los diversos peligros naturales, el cual incluirá estimados de pérdidas a edificios públicos o instalaciones críticas, así como la identificación de estrategias de mitigación y evaluación de las capacidades y recursos de los municipios para implementar estas estrategias. La complejidad de estos planes requiere establecer un proceso que cuente con representantes institucionales y expertos del tema, tanto del sector público como privado, que participen a través de una Mesa de Trabajo.

La Junta interesa su participación como miembro de la Mesa de Trabajo para los Planes de Mitigación contra Peligros Naturales. El rol principal de este grupo de trabajo es contribuir en el progreso del desarrollo de los planes, tanto por su área de peritaje como por la revisión del enfoque de los planes considerando las particularidades de cada municipio o región.

Es por tal motivo que se solicita conocer los proyectos de mejoras o de mitigación programados y/o en construcción por su agencia en los municipios antes mencionados. Así como informes realizados por o para su agencia que contenga información de estimados de pérdida ante eventos naturales recientes de 2017 a 2022 (huracanes, terremotos, inundaciones, incendios, sequía, entre otros).



Centro Gubernamental Roberto Sánchez Vilella, Ave. De Diego Pda. 22, Santurce • P.O. Box 41119, San Juan, Puerto Rico 00940-1119

☎ 787.723.6200 ✉ jp.pr.gov

Ledo. William Navas García
26 de abril de 2022
Página 2

La próxima reunión de la Mesa de Trabajo se llevará a cabo el jueves, 12 de mayo de 2022 a las 10:00 am a través de la plataforma Microsoft Teams. Favor enviar su confirmación de asistencia e información solicitada mediante correo electrónico a plandemitigacion@jp.pr.gov. Para información adicional puede comunicarse con Mayra V. Martínez Noble, Analista de Planificación Senior de Planes de Mitigación al (787) 723-6200, Ext. 16681 o al correo electrónico antes mencionado.

Agradecemos su colaboración con la Junta en este importante proyecto.

Atentamente,



Julio Lassús Ruiz, LLM, MP, PPL
Presidente Designado





GOBIERNO DE PUERTO RICO
JUNTA DE PLANIFICACIÓN DE PUERTO RICO

26 de abril de 2022

Presidente@ciapr.org

Ing. Juan F. Alicea, Presidente
Colegio de Ingenieros de Puerto Rico
500 Calle Ing. Antolín Martínez
San Juan Puerto Rico 00968

REUNIÓN MESA DE TRABAJO PARA LOS PLANES DE MITIGACIÓN CONTRA PELIGROS NATURALES

Estimado señor Presidente:

La Junta de Planificación de Puerto Rico (la Junta) se encuentra en la actualización de los Planes de Mitigación contra Peligros Naturales (HMP, por sus siglas en inglés) para los municipios de Toa Baja, Corozal, Aguadilla, Cayey, Guánica, Manatí, Camuy, San Sebastián, Juana Díaz y Las Piedras. Los Planes de Mitigación son de primordial importancia para Puerto Rico y una oportunidad para fortalecer las estrategias de mitigación de riesgos, así como los recursos con que cuentan nuestros municipios para implementar estas medidas y mitigar el impacto de un desastre o evento de emergencia. Los planes que estaremos generando son además un requisito para recibir fondos de la Agencia Federal para el Manejo de Emergencias, Sección 404, destinados a reducir daños que causen futuros desastres, según la reglamentación federal (44 CFR §201.6 Local Mitigation Plans).

Este proyecto incluye realizar un avalúo de riesgo de los diversos peligros naturales, el cual incluirá estimados de pérdidas a edificios públicos o instalaciones críticas, así como la identificación de estrategias de mitigación y evaluación de las capacidades y recursos de los municipios para implementar estas estrategias. La complejidad de estos planes requiere establecer un proceso que cuente con representantes institucionales y expertos del tema, tanto del sector público como privado que participen a través de una Mesa de Trabajo.

La Junta interesa su participación como miembro de la Mesa de Trabajo para los Planes de Mitigación contra Peligros Naturales. El rol principal de este grupo de trabajo es contribuir en el progreso del desarrollo de los planes, tanto por su área de peritaje como por la revisión del enfoque de estos, considerando las particularidades de cada municipio o región.

La próxima reunión de la Mesa de Trabajo se llevará a cabo el jueves, 12 de mayo de 2022 a las 10:00 am a través de la plataforma Microsoft Teams. Favor enviar su confirmación su asistencia mediante correo electrónico a plandemitigacion@jp.pr.gov. Agradecemos de antemano su colaboración con la Junta en este importante proyecto. Para información adicional no dude en comunicarse con Mayra V. Martínez Noble, Analista de Planificación Senior de Planes de Mitigación al (787) 723-6200, Ext. 16681 o al correo electrónico antes mencionado.

Cordialmente,

Julio Lassús Ruiz, LLM, MP, PPL
Presidente



Centro Gubernamental Roberto Sánchez Vilella, Ave. De Diego Pda. 22, Santurce • P.O. Box 41119, San Juan, Puerto Rico 00940-1119

☎ 787.723.6200 • 🌐 jp.pr.gov



GOBIERNO DE PUERTO RICO
JUNTA DE PLANIFICACIÓN DE PUERTO RICO

26 de abril de 2022

mmosquera@cor3.pr.gov

Sra. Margarita Mosquera
Oficial Estatal de Mitigación de Riesgos
Oficina Central de Recuperación, Reconstrucción y Resiliencia
PO Box 42001
San Juan, Puerto Rico 00940-2001

REUNIÓN MESA DE TRABAJO PARA LOS PLANES DE MITIGACIÓN CONTRA PELIGROS NATURALES

Estimada señora Directora:

La Junta de Planificación de Puerto Rico (la Junta) se encuentra en la actualización de los Planes de Mitigación contra Peligros Naturales (HMP, por sus siglas en inglés) para los municipios de Toa Baja, Corozal, Aguadilla, Cayey, Guánica, Manatí, Camuy, San Sebastián, Juana Díaz y Las Piedras. Los Planes de Mitigación son de primordial importancia para Puerto Rico y una oportunidad para fortalecer las estrategias de mitigación de riesgos, así como los recursos con que cuentan nuestros municipios para implementar estas medidas y mitigar el impacto de un desastre o evento de emergencia. Los planes que estaremos generando son además un requisito para recibir fondos de la Agencia Federal para el Manejo de Emergencias, Sección 404, destinados a reducir daños que causen futuros desastres, según la reglamentación federal (44 CFR §201.6 Local Mitigation Plans).

Este proyecto incluye realizar un avalúo de riesgo de los diversos peligros naturales, el cual incluirá estimados de pérdidas a edificios públicos o instalaciones críticas, así como la identificación de estrategias de mitigación y evaluación de las capacidades y recursos de los municipios para implementar estas estrategias. La complejidad de estos planes requiere establecer un proceso que cuente con representantes institucionales y expertos del tema tanto del sector público como privado que participen a través de una Mesa de Trabajo.

La Junta interesa su participación como miembro de la Mesa de Trabajo para los Planes de Mitigación contra Peligros Naturales. El rol principal de este grupo de trabajo es contribuir en el progreso del desarrollo de los planes, tanto por su área de peritaje como por la revisión del enfoque de estos, considerando las particularidades de cada municipio o región.

La próxima reunión de la Mesa de Trabajo se llevará a cabo el jueves, 12 de mayo de 2022 a las 10:00 am a través de la plataforma Microsoft Teams. Favor enviar su confirmación de asistencia mediante correo electrónico a plandemitigacion@jp.pr.gov. Agradecemos de antemano su colaboración con la Junta en este importante proyecto. Para información adicional no dude en comunicarse con Mayra V. Martínez Noble, Analista de Planificación Senior de Planes de Mitigación al (787) 723-6200, Ext. 16681 o al correo electrónico antes mencionado.

Cordialmente,

Julio Lassús Ruiz, LLM, MP, PPL
Presidente



Centro Gubernamental Roberto Sánchez Vilella, Ave. De Diego Pda. 22, Santurce • P.O. Box 41119, San Juan, Puerto Rico 00940-1119

☎ 787.723.6200 🌐 jp.pr.gov



GOBIERNO DE PUERTO RICO
JUNTA DE PLANIFICACIÓN DE PUERTO RICO

26 de abril de 2022

BTorres@estuario.org

Sra. Brenda Torres Barreto, Directora Ejecutiva
Programa del Estuario de la Bahía de San Juan
PO Box 9509
San Juan, Puerto Rico 00908-9509

REUNIÓN MESA DE TRABAJO PARA LOS PLANES DE MITIGACIÓN CONTRA PELIGROS NATURALES

Estimada señora Directora:

La Junta de Planificación de Puerto Rico (la Junta) se encuentra en la actualización de los Planes de Mitigación contra Peligros Naturales (HMP, por sus siglas en inglés) para los municipios de Toa Baja, Corozal, Aguadilla, Cayey, Guánica, Manatí, Camuy, San Sebastián, Juana Díaz y Las Piedras. Los Planes de Mitigación son de primordial importancia para Puerto Rico y una oportunidad para fortalecer las estrategias de mitigación de riesgos, así como los recursos con que cuentan nuestros municipios para implementar estas medidas y mitigar el impacto de un desastre o evento de emergencia. Los planes que estaremos generando son además un requisito para recibir fondos de la Agencia Federal para el Manejo de Emergencias, Sección 404, destinados a reducir daños que causen futuros desastres, según la reglamentación federal (44 CFR §201.6 Local Mitigation Plans).

Este proyecto incluye realizar un avalúo de riesgo de los diversos peligros naturales, el cual incluirá estimados de pérdidas a edificios públicos o instalaciones críticas, así como la identificación de estrategias de mitigación y evaluación de las capacidades y recursos de los municipios para implementar estas estrategias. La complejidad de estos planes requiere establecer un proceso que cuente con representantes institucionales y expertos del tema tanto del sector público como privado que participen a través de una Mesa de Trabajo.

La Junta interesa su participación como miembro de la Mesa de Trabajo para los Planes de Mitigación contra Peligros Naturales. El rol principal de este grupo de trabajo es contribuir en el progreso del desarrollo de los planes, tanto por su área de peritaje como por la revisión del enfoque de estos, considerando las particularidades de cada municipio o región.

La próxima reunión de la Mesa de Trabajo se llevará a cabo el jueves, 12 de mayo de 2022 a las 10:00 am a través de la plataforma Microsoft Teams. Favor enviar su confirmación de asistencia mediante correo electrónico a plandemitigacion@jp.pr.gov. Agradecemos de antemano su colaboración con la Junta en este importante proyecto. Para información adicional no dude en comunicarse con Mayra V. Martínez Noble, Analista de Planificación Senior de Planes de Mitigación al (787) 723-6200, Ext. 16681 o al correo electrónico antes mencionado.

Atentamente,

Julio Lassús Ruiz, LL.M, MP, PPL
Presidente



Centro Gubernamental Roberto Sánchez Vilella, Av. De Diego Pda. 22, Santurce • P.O. Box 41119, San Juan, Puerto Rico 00940-1119

☎ 787.723.6200 🌐 jp.pr.gov



GOBIERNO DE PUERTO RICO
JUNTA DE PLANIFICACIÓN DE PUERTO RICO

26 de abril de 2022

Sr. Jon Borschou, Presidente
Foundation for Puerto Rico
1511 Calle Antonsanti
Suite K
San Juan Puerto Rico 00912

REUNIÓN MESA DE TRABAJO PARA LOS PLANES DE MITIGACIÓN CONTRA PELIGROS NATURALES

Estimado señor Presidente:

La Junta de Planificación de Puerto Rico (la Junta) se encuentra en la actualización de los Planes de Mitigación contra Peligros Naturales (HMP, por sus siglas en inglés) para los municipios de Toa Baja, Corozal, Aguadilla, Cayey, Guánica, Manatí, Camuy, San Sebastián, Juana Díaz y Las Piedras. Los Planes de Mitigación son de primordial importancia para Puerto Rico y una oportunidad para fortalecer las estrategias de mitigación de riesgos, así como los recursos con que cuentan nuestros municipios para implementar estas medidas y mitigar el impacto de un desastre o evento de emergencia. Los planes que estaremos generando son además un requisito para recibir fondos de la Agencia Federal para el Manejo de Emergencias, Sección 404, destinados a reducir daños que causen futuros desastres, según la reglamentación federal (44 CFR §201.6 Local Mitigation Plans).

Este proyecto incluye realizar un avalúo de riesgo de los diversos peligros naturales, el cual incluirá estimados de pérdidas a edificios públicos o instalaciones críticas, así como la identificación de estrategias de mitigación y evaluación de las capacidades y recursos de los municipios para implementar estas estrategias. La complejidad de estos planes requiere establecer un proceso que cuente con representantes institucionales y expertos del tema tanto del sector público como privado que participen a través de una Mesa de Trabajo.

La Junta interesa su participación como miembro de la Mesa de Trabajo para los Planes de Mitigación contra Peligros Naturales. El rol principal de este grupo de trabajo es contribuir en el progreso del desarrollo de los planes, tanto por su área de peritaje como por la revisión del enfoque de los planes considerando las particularidades de cada municipio o región.

La próxima reunión de la Mesa de Trabajo se llevará a cabo el jueves, 12 de mayo de 2022 a las 10:00 am a través de la plataforma Microsoft Teams. Favor enviar su confirmación de asistencia mediante correo electrónico a plandemitigacion@jp.pr.gov. Agradecemos de antemano su colaboración con la Junta en este importante proyecto. Para información adicional puede comunicarse con Mayra V. Martínez Noble, Analista de Planificación Senior de Planes de Mitigación al (787) 723-6200, Ext. 16681 o al correo electrónico antes mencionado.

Cordialmente,

Julio Lassús Ruiz, LLM, MP, PPL
Presidente



Centro Gubernamental Roberto Sánchez Vilella, Ave. De Diego Pda. 22, Santurce • P.O. Box 41119, San Juan, Puerto Rico 00940-1119

☎ 787.723.6200 🌐 jp.pr.gov



GOBIERNO DE PUERTO RICO
JUNTA DE PLANIFICACIÓN DE PUERTO RICO

26 de abril de 2022

Dr. Francisco M. Monroig Saltar, Director
Departamento de Ingeniería Agrícola y Biosistemas
Universidad de Puerto Rico-Recinto de Mayagüez
Call Box 9000
Mayagüez, Puerto Rico 00681

REUNIÓN MESA DE TRABAJO PARA LOS PLANES DE MITIGACIÓN CONTRA PELIGROS NATURALES

Estimado doctor Monroig Saltar:

La Junta de Planificación de Puerto Rico (la Junta) se encuentra en la actualización de los Planes de Mitigación contra Peligros Naturales (HMP, por sus siglas en inglés) para los municipios de Toa Baja, Corozal, Aguadilla, Cayey, Guánica, Manatí, Camuy, San Sebastián, Juana Díaz y Las Piedras. Los Planes de Mitigación son de primordial importancia para Puerto Rico y una oportunidad para fortalecer las estrategias de mitigación de riesgos, así como los recursos con que cuentan nuestros municipios para implementar estas medidas y mitigar el impacto de un desastre o evento de emergencia. Los planes que estaremos generando son además un requisito para recibir fondos de la Agencia Federal para el Manejo de Emergencias, Sección 404, destinados a reducir daños que causen futuros desastres, según la reglamentación federal (44 CFR §201.6 Local Mitigation Plans).

Este proyecto incluye realizar un avalúo de riesgo de los diversos peligros naturales, el cual incluirá estimados de pérdidas a edificios públicos o instalaciones críticas, así como la identificación de estrategias de mitigación y evaluación de las capacidades y recursos de los municipios para implementar estas estrategias. La complejidad de estos planes requiere establecer un proceso que cuente con representantes institucionales y expertos del tema tanto del sector público como privado que participen a través de una Mesa de Trabajo.

La Junta interesa su participación como miembro de la Mesa de Trabajo para los Planes de Mitigación contra Peligros Naturales. El rol principal de este grupo de trabajo es contribuir en el progreso del desarrollo de los planes, tanto por su área de peritaje como por la revisión del enfoque de estos, considerando las particularidades de cada municipio o región.

La próxima reunión de la Mesa de Trabajo se llevará a cabo el jueves, 12 de mayo de 2022 a las 10:00 am a través de la plataforma Microsoft Teams. Favor enviar su confirmación de asistencia mediante correo electrónico a plandemitigacion@jp.pr.gov. Agradecemos de antemano su colaboración con la Junta en este importante proyecto. Para información adicional no dude en comunicarse con Mayra V. Martínez Noble, Analista de Planificación Senior de Planes de Mitigación al (787) 723-6200, Ext. 16681 o al correo electrónico antes mencionado.

Cordialmente,

Julio Lassús Ruiz, LLM, MP, PPL
Presidente



Centro Gubernamental Roberto Sánchez Vilella, Av. De Diego Pda. 22, Santurce • P.O. Box 41119, San Juan, Puerto Rico 00940-1119

☎ 787.723.6200 ✉ jp.pr.gov



GOBIERNO DE PUERTO RICO
JUNTA DE PLANIFICACIÓN DE PUERTO RICO

26 de abril de 2022

junta@spp-pr.org

Plan. Tomás Torres Placa, Presidente
Sociedad Puertorriqueña de Planificación
PO Box 40297
San Juan Puerto Rico 00940-0297

REUNIÓN MESA DE TRABAJO PARA LOS PLANES DE MITIGACIÓN CONTRA PELIGROS NATURALES

Estimado señor Presidente:

La Junta de Planificación de Puerto Rico (la Junta) se encuentra en la actualización de los Planes de Mitigación contra Peligros Naturales (HMP, por sus siglas en inglés) para los municipios de Toa Baja, Corozal, Aguadilla, Cayey, Guánica, Manatí, Camuy, San Sebastián, Juana Díaz y Las Piedras. Los Planes de Mitigación son de primordial importancia para Puerto Rico y una oportunidad para fortalecer las estrategias de mitigación de riesgos, así como los recursos con que cuentan nuestros municipios para implementar estas medidas y mitigar el impacto de un desastre o evento de emergencia. Los planes que estaremos generando son además un requisito para recibir fondos de la Agencia Federal para el Manejo de Emergencias, Sección 404, destinados a reducir daños que causen futuros desastres, según la reglamentación federal (44 CFR §201.6 Local Mitigation Plans).

Este proyecto incluye realizar un avalúo de riesgo de los diversos peligros naturales, el cual incluirá estimados de pérdidas a edificios públicos o instalaciones críticas, así como la identificación de estrategias de mitigación y evaluación de las capacidades y recursos de los municipios para implementar estas estrategias. La complejidad de estos planes requiere establecer un proceso que cuente con representantes institucionales y expertos del tema tanto del sector público como privado que participen a través de una Mesa de Trabajo.

La Junta interesa su participación como miembro de la Mesa de Trabajo para los Planes de Mitigación contra Peligros Naturales. El rol principal de este grupo de trabajo es contribuir en el progreso del desarrollo de los planes, tanto por su área de peritaje como por la revisión del enfoque de estos, considerando las particularidades de cada municipio o región.

La próxima reunión de la Mesa de Trabajo se llevará a cabo el jueves, 12 de mayo de 2022 a las 10:00 am a través de la plataforma Microsoft Teams. Favor enviar su confirmación de asistencia mediante correo electrónico a plandemitigacion@jp.pr.gov. Agradecemos de antemano su colaboración con la Junta en este importante proyecto. Para información adicional no dude en comunicarse con Mayra V. Martínez Noble, Analista de Planificación Senior de Planes de Mitigación al (787) 723-6200, Ext. 16681 o al correo electrónico antes mencionado.

Cordialmente,

Julio Lassús Ruiz, LLM, MP, PPL
Presidente



Centro Gubernamental Roberto Sánchez Vilella, Av. De Diego Pda. 22, Santurce • P.O. Box 41119, San Juan, Puerto Rico 00940-1119

☎ 787.723.6200 ✉ jp.pr.gov



GOBIERNO DE PUERTO RICO JUNTA DE PLANIFICACIÓN DE PUERTO RICO

26 de abril de 2022

wnavas@jrsp.pr.gov

Lcdo. William Navas García, Presidente
Negociado de Telecomunicaciones de Puerto Rico
500 Ave. Roberto H. Todd, Pda. 18
San Juan, PR 00907

REUNIÓN MESA DE TRABAJO PARA LOS PLANES DE MITIGACIÓN CONTRA PELIGROS NATURALES

Estimado señor Presidente:

La Junta de Planificación de Puerto Rico (la Junta) se encuentra en la actualización de los Planes de Mitigación contra Peligros Naturales (HMP, por sus siglas en inglés) para los municipios de Toa Baja, Corozal, Aguadilla, Cayey, Guánica, Manatí, Camuy, San Sebastián, Juana Díaz y Las Piedras. Los Planes de Mitigación son de primordial importancia para Puerto Rico y una oportunidad para fortalecer las estrategias de mitigación de riesgos, así como los recursos con que cuentan nuestros municipios para implementar estas medidas y mitigar el impacto de un desastre o evento de emergencia. Los planes que estaremos generando son, además, un requisito para recibir fondos de la Agencia Federal para el Manejo de Emergencias, Sección 404, destinados a reducir daños que causen futuros desastres, según la reglamentación federal (44 CFR §201.6 Local Mitigation Plans).

Este proyecto incluye realizar un avalúo de riesgo de los diversos peligros naturales, el cual incluirá estimados de pérdidas a edificios públicos o instalaciones críticas, así como la identificación de estrategias de mitigación y evaluación de las capacidades y recursos de los municipios para implementar estas estrategias. La complejidad de estos planes requiere establecer un proceso que cuente con representantes institucionales y expertos del tema, tanto del sector público como privado, que participen a través de una Mesa de Trabajo.

La Junta interesa su participación como miembro de la Mesa de Trabajo para los Planes de Mitigación contra Peligros Naturales. El rol principal de este grupo de trabajo es contribuir en el progreso del desarrollo de los planes, tanto por su área de peritaje como por la revisión del enfoque de los planes considerando las particularidades de cada municipio o región.

Es por tal motivo que se solicita conocer los proyectos de mejoras o de mitigación programados y/o en construcción por su agencia en los municipios antes mencionados. Así como informes realizados por o para su agencia que contenga información de estimados de pérdida ante eventos naturales recientes de 2017 a 2022 (huracanes, terremotos, inundaciones, incendios, sequía, entre otros).



Centro Gubernamental Roberto Sánchez Vilella, Ave. De Diego Pda. 22, Santurce • P.O. Box 41119, San Juan, Puerto Rico 00940-1119

☎ 787.723.6200 ✉ jp.pr.gov

From: Erika Rivera Felicie

Sent: Monday, June 8, 2020 10:26 AM

To: nrivera@cor3.pr.gov; Reyes Rodríguez, Arleen (AAPP); ilebron@cor3.pr.gov; Aponte Meléndez, Sara T. (AAPP); julio.colon@dtop.pr.gov; mearroyo@dtop.pr.gov; ediaz@drna.pr.gov; agarcia@bomberos.pr.gov; Edgar D. Trabal Esteves; JOSE APONTE HERNANDEZ; gerardo.sanchez@prepa.com; antonio.pardo@acueductospr.com; rosaidaortiz@salud.pr.gov; ycesareo@salud.pr.gov; storres@jrtpr.pr.gov; ritamaria.asencio@gmail.com; fdelmontegar@gmail.com; eric.harmsen@upr.edu; Brenda Torres; marisa.rivera@foundationpr.org; francis.perez@foundationpr.org; delvallec@de.pr.gov; Cosme Maldonado, Aner (AAPP)

Cc: Rivera_R1; Vanessa I. Marrero Santiago; Gorbea, Ivelisse; Fuertes, Alexandra; Mayra V. Martínez Noble

Subject: Reunión Mesa de Trabajo- Actualización de Planes de Mitigación Municipales

Estimados miembros de la Mesa de Trabajo:

Reciban un cordial saludo. Sirva este mensaje para extenderle una invitación a la próxima reunión de la Mesa de Trabajo para los Planes de Mitigación contra Peligros Naturales a celebrarse el **viernes, 26 de junio de 2020 a las 9:30 AM** a través de la plataforma Microsoft Teams.

El enfoque de estas reuniones es la identificación de riesgos y estrategias que pudieran requerir alguna coordinación con su entidad, para incluir en los planes de mitigación. Además, en esta ocasión contaremos con la participación del Programa del Estuario de la Bahía de San Juan, quienes presentarán información sobre los esfuerzos realizados para el desarrollo de su Plan de Mitigación Multirriesgo, esto en aras de integrar los esfuerzos para el desarrollo de los planes de mitigación municipales.

Esperamos su confirmación mediante correo electrónico a rivera_e1@jp.pr.gov o martinez_mv@jp.pr.gov para enviarles el enlace a la reunión.

Agradecemos de antemano su colaboración con la Junta de Planificación en este importante proyecto. Para información adicional no dude en comunicarse con esta servidora o con la Srta. Mayra Martínez Noble a los correos electrónicos antes mencionados.

Cordialmente,

Plan. Erika Rivera Felicié

Ayudante Especial

Proyecto de Planes de Mitigación

Programa de Planificación Física



GOBIERNO DE PUERTO RICO
Junta de Planificación

rivera_e1@jp.pr.gov

Tel. 787-723-6200 ext. 16664

Fax. 787-268-6858

PO Box 41119, San Juan, PR 00940-1119

Municipio de Juana Díaz - Plan de Mitigación contra Peligros Naturales

From: Mayra V. Martínez Noble <martinez_mv@jp.pr.gov>
Sent: Friday, March 5, 2021 3:00 PM
To: mlaboy@cor3.pr.gov; ncorrea@prema.pr.gov; alozano@prema.pr.gov; andres.rivera@aep.pr.gov; eilvelez@dtop.pr.gov; ecruz@dtop.pr.gov; lurodriguez@dtop.pr.gov; Rafael A. Machargo Maldonado; Elid R. Ortega Orozco; Javish Collazo; Hilda Ramirez; efran.paredesm@prepa.com; ceo@prepa.com; doriel.pagan@acueductospr.com; Myrna Roman Figueroa; drcarlos.mellado@salud.pr.gov; Ivonne Vila Gómez; bianca.porrata@salud.pr.gov; Mayra Toro Tirado; iancarlo.serna@jrsp.pr.gov; presidente@ciapr.org; edividu@ciapr.org; fdelmontegar@gmail.com; federico.delmonte@spp-pr.org; franciscom.monroig@upr.edu; jessica.alcover@upr.edu; Brenda Torres; marisa.rivera@foundationpr.org; francis.perez@foundationpr.org; apontese@de.pr.gov; Fericelli, Paul
Cc: Rivera_R1; Erika Rivera Felicie; Vanessa I. Marrero Santiago; Fuertes, Alexandra
Subject: Reunión Mesa de Trabajo- Actualización de Planes de Mitigación Municipales

Follow Up Flag: Follow up
Flag Status: Flagged

Categories: IMPORTANT

Estimados miembros de la Mesa de Trabajo:

Reciban un cordial saludo. Sirva este mensaje para extenderle una invitación a la próxima reunión de la Mesa de Trabajo para los Planes de Mitigación contra Peligros Naturales, a celebrarse el **jueves, 25 de marzo de 2021 a las 9:30 AM** a través de la plataforma Microsoft Teams.

El enfoque de estas reuniones es la identificación de riesgos y estrategias que pudieran requerir alguna coordinación con su entidad, para incluir en los planes de mitigación que se encuentran en desarrollo y se pudieran beneficiar enormemente de su aportación en esta etapa para lograr el cierre exitoso del Proyecto.

Esperamos su confirmación mediante correo electrónico a martinez_mv@jp.pr.gov, para enviarles el enlace a la reunión. Agradecemos de antemano su colaboración con la Junta de Planificación en este importante proyecto.

Cordialmente,

Mayra V. Martínez Noble, MPL

Analista de Planificación
Proyecto de Planes de Mitigación
Programa de Planificación Física



GOBIERNO DE PUERTO RICO
Junta de Planificación

martinez_mv@jp.pr.gov
Tel. 787-723-6200 ext. 16681
Fax. 787-268-6858

Municipio de Juana Díaz - Plan de Mitigación contra Peligros Naturales

From: Mayra V. Martínez Noble <martinez_mv@jp.pr.gov>
Sent: Friday, March 5, 2021 3:00 PM
To: mlaboy@cor3.pr.gov; ncorrea@prema.pr.gov; alozano@prema.pr.gov; andres.rivera@aep.pr.gov; eilvelez@dtop.pr.gov; ecruz@dtop.pr.gov; lurodriguez@dtop.pr.gov; Rafael A. Machargo Maldonado; Elid R. Ortega Orozco; Javish Collazo; Hilda Ramirez; efran.paredesm@prepa.com; ceo@prepa.com; doriel.pagan@acueductospr.com; Myrna Roman Figueroa; drcarlos.mellado@salud.pr.gov; Ivonne Vila Gómez; bianca.porrata@salud.pr.gov; Mayra Toro Tirado; iancarlo.serna@jrsp.pr.gov; presidente@ciapr.org; edividu@ciapr.org; fdelmontegar@gmail.com; federico.delmonte@spp-pr.org; francis.com.monroig@upr.edu; jessica.alcover@upr.edu; Brenda Torres; marisa.rivera@foundationpr.org; frands.perez@foundationpr.org; apontese@de.pr.gov; Fericelli, Paul
Cc: Rivera_R1; Erika Rivera Felicie; Vanessa I. Marrero Santiago; Fuertes, Alexandra
Subject: Reunión Mesa de Trabajo- Actualización de Planes de Mitigación Municipales

Follow Up Flag: Follow up
Flag Status: Flagged

Categories: IMPORTANT

Estimados miembros de la Mesa de Trabajo:

Reciban un cordial saludo. Sirva este mensaje para extenderle una invitación a la próxima reunión de la Mesa de Trabajo para los Planes de Mitigación contra Peligros Naturales, a celebrarse el **jueves, 25 de marzo de 2021 a las 9:30 AM** a través de la plataforma Microsoft Teams.

El enfoque de estas reuniones es la identificación de riesgos y estrategias que pudieran requerir alguna coordinación con su entidad, para incluir en los planes de mitigación que se encuentran en desarrollo y se pudieran beneficiar enormemente de su aportación en esta etapa para lograr el cierre exitoso del Proyecto.

Esperamos su confirmación mediante correo electrónico a martinez_mv@jp.pr.gov, para enviarles el enlace a la reunión. Agradecemos de antemano su colaboración con la Junta de Planificación en este importante proyecto.

Cordialmente,

Mayra V. Martínez Noble, MPL
Analista de Planificación
Proyecto de Planes de Mitigación
Programa de Planificación Física



GOBIERNO DE PUERTO RICO
Junta de Planificación

martinez_mv@jp.pr.gov
Tel. 787-723-6200 ext. 16681
Fax. 787-268-6858

Municipio de Juana Díaz - Plan de Mitigación contra Peligros Naturales

From: Mayra V. Martínez Noble <martinez_mv@jp.pr.gov>
Sent: Thursday, May 12, 2022 8:05 AM
To: Ivette Colon Melendez; Vanessa I. Marrero Santiago; Fuertes, Alexandra; González Nevarez, Mario; Rivera_R1; CVelazquez@cor3.pr.gov; nriviera@cor3.pr.gov; emadrazo@cor3.pr.gov; zgsanchez@prema.pr.gov; ivelysse.lebron@aep.pr.gov; evelisse.colon@jca.pr.gov; rabrunoan@bomberos.pr.gov; mary.zapata@prepa.com; fernando.osorio@prepa.com; indira.mohip@prepa.com; Shirley M. Esquilin Carrero; giovan.ortiz@salud.pr.gov; wnavas@jrs.pr.gov; jhernandez@jrsp.pr.gov; soledad.gaztambide@foundationpr.org; gonzalezcco@de.pr.gov; Myrna Roman Figueroa; Ann.Ventura@acueductospr.com; Maria Gabriela Huertas Díaz; Pitre, William; Cathy Ortiz; LPerez@prema.pr.gov
Cc: Shierly Berrios Torres
Subject: Mesa de Trabajo: Actualización de los Planes de Mitigación Municipales

Buen día,

Un cordial recordatorio respecto a nuestra reunión de la Mesa de Trabajo a celebrarse en el día de hoy a las 10:00 am.

De tener cualquier duda o inconveniente, favor comunicarse con esta servidora.

Cordialmente,

Mayra V. Martínez Noble, MPL
Analista de Planificación Senior
Proyecto de Planes de Mitigación
Programa de Planificación Física
Tel. 787-723-6200 ext. 16681
PO Box 41119, San Juan, PR 00940-1119



GOBIERNO DE PUER
JUNTA DE PLANIFICACIÓN

From: Mayra V. Martínez Noble
Sent: Tuesday, May 10, 2022 12:14 PM
To: Ivette Colon Melendez <colon_i@jp.pr.gov>; Vanessa I. Marrero Santiago <marrero_v@jp.pr.gov>; Fuertes, Alexandra <Alexandra.Fuertes@atkinsglobal.com>; González Nevarez, Mario <Mario.GonzalezNevarez@atkinsglobal.com>; Plan. Rebecca Rivera Torres <Rivera_r1@jp.pr.gov>; CVelazquez@cor3.pr.gov <CVelazquez@cor3.pr.gov>; nriviera@cor3.pr.gov <nriviera@cor3.pr.gov>; emadrazo@cor3.pr.gov <emadrazo@cor3.pr.gov>; zgsanchez@prema.pr.gov <zgsanchez@prema.pr.gov>; ivelysse.lebron@aep.pr.gov <ivelysse.lebron@aep.pr.gov>; evelisse.colon@jca.pr.gov <evelisse.colon@jca.pr.gov>; rabrunoan@bomberos.pr.gov <rabrunoan@bomberos.pr.gov>; mary.zapata@prepa.com <mary.zapata@prepa.com>; fernando.osorio@prepa.com <fernando.osorio@prepa.com>; indira.mohip@prepa.com <indira.mohip@prepa.com>; Shirley M. Esquilin Carrero <shirley.esquilin@salud.pr.gov>; giovan.ortiz@salud.pr.gov <jovan.ortiz@salud.pr.gov>; wnavas@jrs.pr.gov <wnavas@jrs.pr.gov>; jhernandez@jrsp.pr.gov <jhernandez@jrsp.pr.gov>;

1

Municipio de Juana Díaz - Plan de Mitigación contra Peligros Naturales

From: Mayra V. Martínez Noble

Sent: Tuesday, May 10, 2022 12:14 PM

To: Ivette Colon Melendez <colon_i@jp.pr.gov>; Vanessa I. Marrero Santiago <marrero_v@jp.pr.gov>; Fuertes, Alexandra <Alexandra.Fuertes@atkinglobal.com>; González Nevarez, Mario <Mario.GonzalezNevarez@atkinglobal.com>; Plan. Rebecca Rivera Torres <Rivera_r1@jp.pr.gov>; CVelazquez@cor3.pr.gov <CVelazquez@cor3.pr.gov>; nrivera@cor3.pr.gov <nrivera@cor3.pr.gov>; emadrazo@cor3.pr.gov <emadrazo@cor3.pr.gov>; zgsanchez@prema.pr.gov <zgsanchez@prema.pr.gov>; ivelysse.lebron@aep.pr.gov <ivelysse.lebron@aep.pr.gov>; evelisse.colon@jca.pr.gov <evelisse.colon@jca.pr.gov>; rabrunoan@bomberos.pr.gov <rabrunoan@bomberos.pr.gov>; mary.zapata@prepa.com <mary.zapata@prepa.com>; fernando.osorio@prepa.com <fernando.osorio@prepa.com>; indira.mohip@prepa.com <indira.mohip@prepa.com>; Shirley M. Esquilin Carrero <shirley.esquilin@salud.pr.gov>; giovan.ortiz@salud.pr.gov <joivan.ortiz@salud.pr.gov>; wnavas@jrs.pr.gov <wnavas@jrs.pr.gov>; jhernandez@jrsp.pr.gov <jhernandez@jrsp.pr.gov>;

1

soledad.gaztambide@foundationpr.org <soledad.gaztambide@foundationpr.org>; gonzalezcco@de.pr.gov <gonzalezcco@de.pr.gov>; Myrna Roman Figueroa <Myrna.ROMAN@acueductospr.com>; Ann.Ventura@acueductospr.com <Ann.Ventura@acueductospr.com>; Maria Gabriela Huertas Díaz <mhuertas@estuario.org>; Pitre, William <William.Pitre@atkinglobal.com>; Cathy Ortiz <cortiz@estuario.org>; LPerez@prema.pr.gov <LPerez@prema.pr.gov>

Cc: Shierly Berrios Torres <berriosts@de.pr.gov>

Subject: Mesa de Trabajo: Actualización de los Planes de Mitigación Municipales

When: Thursday, May 12, 2022 10:00 AM-12:00 PM.

Where:

Objetivos:

- Mantener la participación de agencias estatales y federales, así como el sector privado, organizaciones y academia, en las actualizaciones de los planes de mitigación contra peligros naturales municipales.
- Informar sobre el progreso del desarrollo de los planes de mitigación municipales.
- Compartir información (proyectos, planes especiales, datos, entre otros) para identificar estrategias de mitigación mediante esfuerzos interagenciales, académicos y organizaciones sin fines de lucro.

Agenda:

- Introducción de participantes de la Mesa de Trabajo y Bienvenida
- Estatus del Proyecto de Actualización de Planes de Mitigación contra Peligros Naturales en municipios.
 - o Municipios en proceso de actualización de sus planes de mitigación:
 - ♣ Grupo7- Aguadilla, Cayey, Corozal, Guánica, Manatí y Toa Baja
 - ♣ Grupo8- Juana Díaz, Las Piedras, Camuy y San Sebastián
- Preguntas y Discusión de proyectos e información de las agencias estatales o federales, ONG, sector privado

Microsoft Teams meeting

B.6 Otra Documentación

B.6.1 Cartas de Invitación a Municipios Colindantes



GOBIERNO DE PUERTO RICO JUNTA DE PLANIFICACIÓN DE PUERTO RICO

16 de noviembre de 2022

burgosoteroa@gmail.com; reishen.perdomo@gmail.com; acosmemaldonado@outlook.com

Hon. Alexander Burgos Otero, Alcalde
Municipio de Ciales
PO Box 1408
Ciales, Puerto Rico 00638

Estimado señor Alcalde:

La Junta de Planificación de Puerto Rico y el Municipio de Juana Díaz se encuentran en el proceso de revisar, desarrollar y actualizar el Plan de Mitigación contra Peligros Naturales local. La adopción de este Plan aumenta la concientización sobre los peligros, riesgos y vulnerabilidad mediante la identificación de medidas que reduzcan los peligros a los cuales se encuentran expuestas nuestras comunidades.

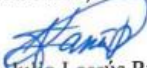
Esta estrecha colaboración para el desarrollo del Plan de Mitigación contra Peligros Naturales genera el potencial de recibir las preocupaciones, comentarios y sugerencias de nuestros ciudadanos y fomenta el debate impulsando una comunidad más segura y resiliente.

Es nuestro interés que el Municipio de Ciales forme parte de este esfuerzo. Por tal motivo, les invitamos a participar de la **2.ª Reunión de Planificación con la Comunidad** a celebrarse el **miércoles, 30 de noviembre de 2022** a las 5:30 pm, en el **Salón de Actos de la Casa Alcaldía, #35 Calle Degetau, de Juana Díaz**.

De necesitar información adicional puede comunicarse con la Plan. Ivette Colón (colon_i@jp.pr.gov), con el Plan. José Tirado (tirado_jm@jp.pr.gov), o con la Plan. Nathalia Seijo en el (787) 723-6200, Exts. 16681, 16663 y 16908, respectivamente.

Esperamos contar con su participación.

Cordialmente,


Plan. Julio Lassús Ruiz
Presidente



Centro Gubernamental Roberto Sánchez Vilella, Ave. De Diego Pda. 22, Santurce • P.O. Box 41119, San Juan, Puerto Rico 00940-1119

☎ 787.723.6200 ✉ jp.pr.gov



GOBIERNO DE PUERTO RICO
JUNTA DE PLANIFICACIÓN DE PUERTO RICO

16 de noviembre de 2022

jcgarcia@coamo.puertorico.pr; nrodriguez2@coamo.puertorico.pr; elvin.colon@coamo.puertorico.pr

Hon. Juan C. García Padilla, Alcalde
Municipio de Coamo
PO Box 516
Coamo, Puerto Rico 00769-0516

Estimado señor Alcalde:

La Junta de Planificación de Puerto Rico y el Municipio de Juana Díaz se encuentran en el proceso de revisar, desarrollar y actualizar el Plan de Mitigación contra Peligros Naturales local. La adopción de este Plan aumenta la concientización sobre los peligros, riesgos y vulnerabilidad mediante la identificación de medidas que reduzcan los peligros a los cuales se encuentran expuestas nuestras comunidades.


Esta estrecha colaboración para el desarrollo del Plan de Mitigación contra Peligros Naturales genera el potencial de recibir las preocupaciones, comentarios y sugerencias de nuestros ciudadanos y fomenta el debate impulsando una comunidad más segura y resiliente.

Es nuestro interés que el Municipio de Coamo forme parte de este esfuerzo. Por tal motivo, les invitamos a participar de la **2.^{da} Reunión de Planificación con la Comunidad** a celebrarse el **miércoles, 30 de noviembre de 2022 a las 5:30 pm**, en el **Salón de Actos de la Casa Alcaldía, #35 Calle Degetau, de Juana Díaz.**

De necesitar información adicional puede comunicarse con la Plan. Ivette Colón (colon_i@jp.pr.gov), con el Plan. José Tirado (tirado_jm@jp.pr.gov), o con la Plan. Nathalia Seijo en el (787) 723-6200, Exts. 16681, 16663 y 16908, respectivamente.

Esperamos contar con su participación.

Cordialmente,


Plan. Julio Lassús Ruiz
Presidente



Centro Gubernamental Roberto Sánchez Vilella, Ave. De Diego Pda. 22, Santurce • P.O. Box 41119, San Juan, Puerto Rico 00940-1119

☎ 787.723.6200 🌐 jp.pr.gov



GOBIERNO DE PUERTO RICO JUNTA DE PLANIFICACIÓN DE PUERTO RICO

16 de noviembre de 2022

alcalde@jayuya.puertorico.pr; m.ortega@jayuya.puertorico.pr; srosario@jayuya.puertorico.pr;
yrivera@jayuya.puertorico.pr

Hon. Jorge L. González Otero, Alcalde
Municipio de Jayuya
PO Box 488
Jayuya, Puerto Rico 00664

Estimado señor Alcalde:

La Junta de Planificación de Puerto Rico y el Municipio de Juana Díaz se encuentran en el proceso de revisar, desarrollar y actualizar el Plan de Mitigación contra Peligros Naturales local. La adopción de este Plan aumenta la concientización sobre los peligros, riesgos y vulnerabilidad mediante la identificación de medidas que reduzcan los peligros a los cuales se encuentran expuestas nuestras comunidades.

Esta estrecha colaboración para el desarrollo del Plan de Mitigación contra Peligros Naturales genera el potencial de recibir las preocupaciones, comentarios y sugerencias de nuestros ciudadanos y fomenta el debate impulsando una comunidad más segura y resiliente.

Es nuestro interés que el Municipio de Jayuya forme parte de este esfuerzo. Por tal motivo, les invitamos a participar de la **2.^{da} Reunión de Planificación con la Comunidad** a celebrarse el **miércoles, 30 de noviembre de 2022** a las **5:30 pm**, en el **Salón de Actos de la Casa Alcaldía, #35 Calle Degetau, de Juana Díaz.**

De necesitar información adicional puede comunicarse con la Plan. Ivette Colón (colon_i@jp.pr.gov), con el Plan. José Tirado (tirado_jm@jp.pr.gov), o con la Plan. Nathalia Seijo en el (787) 723-6200, Exts. 16681, 16663 y 16908, respectivamente.

Esperamos contar con su participación.

Cordialmente,


Plan. Julio Lassús Ruiz
Presidente



Centro Gubernamental Roberto Sánchez Vilella, Ave. De Diego Pda. 22, Santurce • P.O. Box 41119, San Juan, Puerto Rico 00940-1119

☎ 787.723.6200 🌐 jp.pr.gov



GOBIERNO DE PUERTO RICO
JUNTA DE PLANIFICACIÓN DE PUERTO RICO

16 de noviembre de 2022

gardycolon@yahoo.com; prorocovis@gmail.com; ootp.oroconvic@yahoo.com;
opdm6727@gmail.com

Hon. Jesús E. Colón, Alcalde
Municipio de Orocovis
PO Box 2106
Orocovis, Puerto Rico 00720

Estimado señor Alcalde:

La Junta de Planificación de Puerto Rico y el Municipio de Juana Díaz se encuentran en el proceso de revisar, desarrollar y actualizar el Plan de Mitigación contra Peligros Naturales local. La adopción de este Plan aumenta la concientización sobre los peligros, riesgos y vulnerabilidad mediante la identificación de medidas que reduzcan los peligros a los cuales se encuentran expuestas nuestras comunidades.

Esta estrecha colaboración para el desarrollo del Plan de Mitigación contra Peligros Naturales genera el potencial de recibir las preocupaciones, comentarios y sugerencias de nuestros ciudadanos y fomenta el debate impulsando una comunidad más segura y resiliente.

Es nuestro interés que el Municipio de Orocovis forme parte de este esfuerzo. Por tal motivo, les invitamos a participar de la **2.^{da} Reunión de Planificación con la Comunidad** a celebrarse el **miércoles, 30 de noviembre de 2022** a las **5:30 pm**, en el **Salón de Actos de la Casa Alcaldía, #35 Calle Degetau, de Juana Díaz.**

De necesitar información adicional puede comunicarse con la Plan. Ivette Colón (colon_i@jp.pr.gov), con el Plan. José Tirado (tirado_jm@jp.pr.gov), o con la Plan. Nathalia Seijo en el (787) 723-6200, Exts. 16681, 16663 y 16908, respectivamente.

Esperamos contar con su participación.

Cordialmente,


Plan. Julio Lassús Ruiz
Presidente



Centro Gubernamental Roberto Sánchez Vilella, Ave. De Diego Pda. 22, Santurce • P.O. Box 41119, San Juan, Puerto Rico 00940-1119

☎ 787.723.6200 🌐 jp.pr.gov



GOBIERNO DE PUERTO RICO
JUNTA DE PLANIFICACIÓN DE PUERTO RICO

16 de noviembre de 2022

Luis.irizarry@ponce.pr.gov; Maribel.torres@ponce.pr.gov; enna.collado@ponce.pr.gov

Hon. Luis Irizarry, Alcalde
Municipio de Ponce
PO Box 331709
Ponce, Puerto Rico 00733-1709

Estimado señor Alcalde:

La Junta de Planificación de Puerto Rico y el Municipio de Juana Díaz se encuentran en el proceso de revisar, desarrollar y actualizar el Plan de Mitigación contra Peligros Naturales local. La adopción de este Plan aumenta la concientización sobre los peligros, riesgos y vulnerabilidad mediante la identificación de medidas que reduzcan los peligros a los cuales se exponen nuestras comunidades.

Esta estrecha colaboración para el desarrollo del Plan de Mitigación contra Peligros Naturales genera el potencial de recibir las preocupaciones, comentarios y sugerencias de nuestros ciudadanos y fomenta el debate impulsando una comunidad más segura y resiliente.

Es nuestro interés que el Municipio de Ponce forme parte de este esfuerzo. Por tal motivo, les invitamos a participar de la **2.^{nda} Reunión de Planificación con la Comunidad** a celebrarse el **miércoles, 30 de noviembre de 2022** a las **5:30 pm**, en el **Salón de Actos de la Casa Alcaldía, #35 Calle Degetau, de Juana Díaz**.

De necesitar información adicional puede comunicarse con la Plan. Ivette Colón (colon_i@jp.pr.gov), con el Plan. José Tirado (tirado_jm@jp.pr.gov), o con la Plan. Nathalia Seijo en el (787) 723-6200, Exts. 16681, 16663 y 16908, respectivamente.

Esperamos contar con su participación.

Cordialmente,


Plan. Julio Lassús Ruiz
Presidente



Centro Gubernamental Roberto Sánchez Vilella, Ave. De Diego Pda. 22, Santurce • P.O. Box 41119, San Juan, Puerto Rico 00940-1119

☎ 787.723.6200 🌐 jp.pr.gov



GOBIERNO DE PUERTO RICO
JUNTA DE PLANIFICACIÓN DE PUERTO RICO

16 de noviembre de 2022

Billyalcalde.msi@gmail.com

Hon. Rafael Burgos Santiago, Alcalde
Municipio de Santa Isabel
Apartado 725
Santa Isabel, Puerto Rico 00954

Estimado señor Alcalde:

La Junta de Planificación de Puerto Rico y el Municipio de Juana Díaz se encuentran en el proceso de revisar, desarrollar y actualizar el Plan de Mitigación contra Peligros Naturales local. La adopción de este Plan aumenta la concientización sobre los peligros, riesgos y vulnerabilidad mediante la identificación de medidas que reduzcan los peligros a los cuales se encuentran expuestas nuestras comunidades.

Esta estrecha colaboración para el desarrollo del Plan de Mitigación contra Peligros Naturales genera el potencial de recibir las preocupaciones, comentarios y sugerencias de nuestros ciudadanos y fomenta el debate impulsando una comunidad más segura y resiliente.

Es nuestro interés que el Municipio de Santa Isabel forme parte de este esfuerzo. Por tal motivo, les invitamos a participar de la **2.^{na} Reunión de Planificación con la Comunidad** a celebrarse el **miércoles, 30 de noviembre de 2022** a las **5:30 pm**, en el **Salón de Actos de la Casa Alcaldía, #35 Calle Degetau, de Juana Díaz.**

De necesitar información adicional puede comunicarse con la Plan. Ivette Colón (colon_i@jp.pr.gov), con el Plan. José Tirado (tirado_jm@jp.pr.gov), o con la Plan. Nathalia Seijo en el (787) 723-6200, Exts. 16681, 16663 y 16908, respectivamente.

Esperamos contar con su participación.

Cordialmente,


Plan. Julio Lassús Ruiz
Presidente



Centro Gubernamental Roberto Sánchez Vilella, Ave. De Diego Pda. 22, Santurce • P.O. Box 41119, San Juan, Puerto Rico 00940-1119

☎ 787.723.6200 🌐 jp.pr.gov



GOBIERNO DE PUERTO RICO
JUNTA DE PLANIFICACIÓN DE PUERTO RICO

16 de noviembre de 2022

alcaldevillalba@hotmail.com; opotvillalba@gmail.com

Hon. Luis Javier Hernández, Alcalde
Municipio de Villalba
PO Box 1506
Villalba, Puerto Rico 00766

Estimado señor Alcalde:

La Junta de Planificación de Puerto Rico y el Municipio de Juana Díaz se encuentran en el proceso de revisar, desarrollar y actualizar el Plan de Mitigación contra Peligros Naturales local. La adopción de este Plan aumenta la concientización sobre los peligros, riesgos y vulnerabilidad mediante la identificación de medidas que reduzcan los peligros a los cuales se encuentran expuestas nuestras comunidades.

Esta estrecha colaboración para el desarrollo del Plan de Mitigación contra Peligros Naturales genera el potencial de recibir las preocupaciones, comentarios y sugerencias de nuestros ciudadanos y fomenta el debate impulsando una comunidad más segura y resiliente.

Es nuestro interés que el Municipio de Villalba forme parte de este esfuerzo. Por tal motivo, les invitamos a participar de la **2.ª Reunión de Planificación con la Comunidad** a celebrarse el **miércoles, 30 de noviembre de 2022 a las 5:30 pm**, en el **Salón de Actos de la Casa Alcaldía, #35 Calle Degetau, de Juana Díaz**.

De necesitar información adicional puede comunicarse con la Plan. Ivette Colón (colon_i@jp.pr.gov), con el Plan. José Tirado (tirado_jm@jp.pr.gov), o con la Plan. Nathalia Seijo en el (787) 723-6200, Exts. 16681, 16663 y 16908, respectivamente.

Esperamos contar con su participación.

Cordialmente,


Plan. Julio Lassús Ruiz
Presidente



Centro Gubernamental Roberto Sánchez Vilcilla, Ave. De Diego Pda. 22, Santurce • P.O. Box 41119, San Juan, Puerto Rico 00940-1119

☎ 787.723.6200 🌐 jp.pr.gov

B.6.2 Cartas de Invitación a Agencias Estatales



GOBIERNO DE PUERTO RICO
JUNTA DE PLANIFICACIÓN DE PUERTO RICO

16 de noviembre de 2022

Doriel.pagan@acueductospr.com; Myrna.roman@acueductospr.com
Sheila.nieves@acueductospr.com

Ing. Doriel Pagán Crespo, Directora Ejecutiva
Autoridad de Acueductos y Alcantarillados
PO Box 7066
San Juan, Puerto Rico 00916

Estimada ingeniera Pagán Crespo:

La Junta de Planificación de Puerto Rico y el Municipio de Juana Díaz se encuentran en el proceso de revisar, desarrollar y actualizar el Plan de Mitigación contra Peligros Naturales local. La adopción de este Plan aumenta la concientización sobre los peligros, riesgos y vulnerabilidad mediante la identificación de medidas que reduzcan los peligros a los cuales se encuentran expuestas nuestras comunidades.

Esta estrecha colaboración para el desarrollo del Plan de Mitigación contra Peligros Naturales genera el potencial de recibir las preocupaciones, comentarios y sugerencias de nuestros ciudadanos y fomenta el debate impulsando una comunidad más segura y resiliente.

Es nuestro interés que forme parte de este esfuerzo. Por tal motivo, les invitamos a participar de la **2.^{nda} Reunión de Planificación con la Comunidad** a celebrarse el **miércoles, 30 de noviembre de 2022** a las **5:30 pm**, en el **Salón de Actos de la Casa Alcaldía, #35 Calle Degetau, de Juana Díaz**.

De necesitar información adicional puede comunicarse con la Plan. Ivette Colón (colon_i@jp.pr.gov), con el Plan. José Tirado (tirado_jm@jp.pr.gov), o con la Plan. Nathalia Seijo en el (787) 723-6200, Exts. 16681, 16663 y 16908, respectivamente.

Esperamos contar con su participación.

Cordialmente,

Plan Julio Lassús Ruiz
Presidente



Centro Gubernamental Roberto Sánchez Vilella, Av. De Diego Pda. 22, Santurce • P.O. Box 41119, San Juan, Puerto Rico 00940-1119

☎ 787.723.6200 🌐 jp.pr.gov



GOBIERNO DE PUERTO RICO JUNTA DE PLANIFICACIÓN DE PUERTO RICO

16 de noviembre de 2022

egonzalez@dtop.pr.gov; oaponte@dtop.pr.gov
lurodriguez@dtop.pr.gov

Ing. Edwin González Montalvo
Director Ejecutivo
Autoridad de Carreteras y Transportación
PO Box 42007
San Juan, Puerto Rico 00949-2007

Estimado señor Director:

La Junta de Planificación de Puerto Rico y el Municipio de Juana Díaz se encuentran en el proceso de revisar, desarrollar y actualizar el Plan de Mitigación contra Peligros Naturales local. La adopción de este Plan aumenta la concientización sobre los peligros, riesgos y vulnerabilidad mediante la identificación de medidas que reduzcan los peligros a los cuales se encuentran expuestas nuestras comunidades.

Esta estrecha colaboración para el desarrollo del Plan de Mitigación contra Peligros Naturales genera el potencial de recibir las preocupaciones, comentarios y sugerencias de nuestros ciudadanos y fomenta el debate impulsando una comunidad más segura y resiliente.

Es nuestro interés que forme parte de este esfuerzo. Por tal motivo, les invitamos a participar de la **2.^{nda} Reunión de Planificación con la Comunidad** a celebrarse el **miércoles, 30 de noviembre de 2022** a las **5:30 pm**, en el **Salón de Actos de la Casa Alcaldía, #35 Calle Degetau, de Juana Díaz**.

De necesitar información adicional puede comunicarse con la Plan. Ivette Colón (colon_i@jp.pr.gov), con el Plan. José Tirado (tirado_jm@jp.pr.gov), o con la Plan. Nathalia Seijo en el (787) 723-6200, Exts. 16681, 16663 y 16908, respectivamente.

Esperamos contar con su participación.

Cordialmente,



Plan Julio Lassús Ruiz
Presidente



Centro Gubernamental Roberto Sánchez Vilella, Ave. De Diego Pda. 22, Santurce • P.O. Box 41119, San Juan, Puerto Rico 00940-1119

☎ 787.723.6200 🌐 jp.pr.gov



GOBIERNO DE PUERTO RICO JUNTA DE PLANIFICACIÓN DE PUERTO RICO

16 de noviembre de 2022

Iosue.colon@prepa.com; Maria.aponte@prepa.com

Ing. Josué Colón Ortiz
Director Ejecutivo
Autoridad de Energía Eléctrica
PO Box 364267
San Juan, Puerto Rico 00936-4267

Estimado señor Director:

La Junta de Planificación de Puerto Rico y el Municipio de Juana Díaz se encuentran en el proceso de revisar, desarrollar y actualizar el Plan de Mitigación contra Peligros Naturales local. La adopción de este Plan aumenta la concientización sobre los peligros, riesgos y vulnerabilidad mediante la identificación de medidas que reduzcan los peligros a los cuales se encuentran expuestas nuestras comunidades.


Esta estrecha colaboración para el desarrollo del Plan de Mitigación contra Peligros Naturales genera el potencial de recibir las preocupaciones, comentarios y sugerencias de nuestros ciudadanos y fomenta el debate impulsando una comunidad más segura y resiliente.

Es nuestro interés que forme parte de este esfuerzo. Por tal motivo, les invitamos a participar de la **2.^{nda} Reunión de Planificación con la Comunidad** a celebrarse el **miércoles, 30 de noviembre de 2022** a las **5:30 pm**, en el **Salón de Actos de la Casa Alcaldía, #35 Calle Degetau, de Juana Díaz**.

De necesitar información adicional puede comunicarse con la Plan. Ivette Colón (colon_i@jp.pr.gov), con el Plan. José Tirado (tirado_jm@jp.pr.gov), o con la Plan. Nathalia Seijo en el (787) 723-6200, Exts. 16681, 16663 y 16908, respectivamente.

Esperamos contar con su participación.

Cordialmente,


Plan Julio Lassús Ruiz
Presidente



Centro Gubernamental Roberto Sánchez Vilella, Ave. De Diego Pda. 22, Santurce • P.O. Box 41119, San Juan, Puerto Rico 00940-1119

☎ 787.723.6200 🌐 jp.pr.gov



GOBIERNO DE PUERTO RICO
JUNTA DE PLANIFICACIÓN DE PUERTO RICO

16 de noviembre de 2022

Yamil.ayala@aep.pr.gov; gina.hernandez@aep.pr.gov

Lcdo. Yamil Ayala Cruz, Director Ejecutivo
Autoridad de Edificios Públicos
PO Box 41209
San Juan, Puerto Rico 00940-1029

Estimado señor Director:

La Junta de Planificación de Puerto Rico y el Municipio de Juana Díaz se encuentran en el proceso de revisar, desarrollar y actualizar el Plan de Mitigación contra Peligros Naturales local. La adopción de este Plan aumenta la concientización sobre los peligros, riesgos y vulnerabilidad mediante la identificación de medidas que reduzcan los peligros a los cuales se encuentran expuestas nuestras comunidades.

Esta estrecha colaboración para el desarrollo del Plan de Mitigación contra Peligros Naturales genera el potencial de recibir las preocupaciones, comentarios y sugerencias de nuestros ciudadanos y fomenta el debate impulsando una comunidad más segura y resiliente.

Es nuestro interés que forme parte de este esfuerzo. Por tal motivo, les invitamos a participar de la **2.ª Reunión de Planificación con la Comunidad** a celebrarse el **miércoles, 30 de noviembre de 2022 a las 5:30 pm**, en el **Salón de Actos de la Casa Alcaldía, #35 Calle Degetau, de Juana Díaz**.

De necesitar información adicional puede comunicarse con la Plan. Ivette Colón (colon_i@jp.pr.gov), con el Plan. José Tirado (tirado_jm@jp.pr.gov), o con la Plan. Nathalia Seijo en el (787) 723-6200, Exts. 16681, 16663 y 16908, respectivamente.

Esperamos contar con su participación.

Cordialmente,

Plan. Julio Lassús Ruiz
Presidente



Centro Gubernamental Roberto Sánchez Vilella, Ave. De Diego Pda. 22, Santurce • P.O. Box 41119, San Juan, Puerto Rico 00940-1119

☎ 787.723.6200 🌐 jp.pr.gov



GOBIERNO DE PUERTO RICO
JUNTA DE PLANIFICACIÓN DE PUERTO RICO

16 de noviembre de 2022

Drcarlos.mellado@salud.pr.gov; Ivonne.vila@salud.pr.gov
Bianca.porrata@salud.pr.gov; Shirley.esquilin@salud.pr.gov

Hon. Carlos Mellado López, Secretario
Departamento de Salud
PO Box 70184
San Juan, Puerto Rico 00936-0184

Estimado señor Secretario:

La Junta de Planificación de Puerto Rico y el Municipio de Juana Díaz se encuentran en el proceso de revisar, desarrollar y actualizar el Plan de Mitigación contra Peligros Naturales local. La adopción de este Plan aumenta la concientización sobre los peligros, riesgos y vulnerabilidad mediante la identificación de medidas que reduzcan los peligros a los cuales se encuentran expuestas nuestras comunidades.

Esta estrecha colaboración para el desarrollo del Plan de Mitigación contra Peligros Naturales genera el potencial de recibir las preocupaciones, comentarios y sugerencias de nuestros ciudadanos y fomenta el debate impulsando una comunidad más segura y resiliente.

Es nuestro interés que forme parte de este esfuerzo. Por tal motivo, les invitamos a participar de la **2.^{nda} Reunión de Planificación con la Comunidad** a celebrarse el **miércoles, 30 de noviembre de 2022** a las **5:30 pm**, en el **Salón de Actos de la Casa Alcaldía, #35 Calle Degetau, de Juana Díaz**.

De necesitar información adicional puede comunicarse con la Plan. Ivette Colón (colon_i@jp.pr.gov), con el Plan. José Tirado (tirado_jm@jp.pr.gov), o con la Plan. Nathalia Seijo en el (787) 723-6200, Exts. 16681, 16663 y 16908, respectivamente.

Esperamos contar con su participación.

Cordialmente,



Plan. Julio Lassús Ruiz
Presidente



Centro Gubernamental Roberto Sánchez Vilella, Ave. De Diego Pda. 22, Santurce • P.O. Box 41119, San Juan, Puerto Rico 00940-1119

☎ 787.723.6200 🌐 jp.pr.gov



GOBIERNO DE PUERTO RICO JUNTA DE PLANIFICACIÓN DE PUERTO RICO

16 de noviembre de 2022

Anais.rodriguez@drna.pr.gov; cortega@drna.pr.gov
arios@drna.pr.gov

Hon. Anaís Rodríguez Vega, Secretaria
Departamento de Recursos Naturales y Ambientales
PO Box 366147
San Juan, Puerto Rico 00936-6147

Estimada señora Secretaria:

La Junta de Planificación de Puerto Rico y el Municipio de Juana Díaz se encuentran en el proceso de revisar, desarrollar y actualizar el Plan de Mitigación contra Peligros Naturales local. La adopción de este Plan aumenta la concientización sobre los peligros, riesgos y vulnerabilidad mediante la identificación de medidas que reduzcan los peligros a los cuales se encuentran expuestas nuestras comunidades.

Esta estrecha colaboración para el desarrollo del Plan de Mitigación contra Peligros Naturales genera el potencial de recibir las preocupaciones, comentarios y sugerencias de nuestros ciudadanos y fomenta el debate impulsando una comunidad más segura y resiliente.

Es nuestro interés que forme parte de este esfuerzo. Por tal motivo, les invitamos a participar de la **2.^{nda} Reunión de Planificación con la Comunidad** a celebrarse el **miércoles, 30 de noviembre de 2022 a las 5:30 pm**, en el **Salón de Actos de la Casa Alcaldía, #35 Calle Degetau, de Juana Díaz**.

De necesitar información adicional puede comunicarse con la Plan. Ivette Colón (colon_i@jp.pr.gov), con el Plan. José Tirado (tirado_jm@jp.pr.gov), o con la Plan. Nathalia Seijo en el (787) 723-6200, Exts. 16681, 16663 y 16908, respectivamente.

Esperamos contar con su participación.

Cordialmente,



Plan Julio Lassús Ruiz
Presidente



Centro Gubernamental Roberto Sánchez Vilella, Ave. De Diego Pda. 22, Santurce • P.O. Box 41119, San Juan, Puerto Rico 00940-1119

☎ 787.723.6200 🌐 jp.pr.gov



GOBIERNO DE PUERTO RICO
JUNTA DE PLANIFICACIÓN DE PUERTO RICO

16 de noviembre de 2022

eilvelez@dtop.pr.gov; ecruz@dtop.pr.gov

Hon. Eileen M. Vélez Vega, Secretaria
Departamento de Transportación y Obras Públicas
PO Box 41269
San Juan, Puerto Rico 00940-1269

Estimada señora Secretaria:

La Junta de Planificación de Puerto Rico y el Municipio de Juana Díaz se encuentran en el proceso de revisar, desarrollar y actualizar el Plan de Mitigación contra Peligros Naturales local. La adopción de este Plan aumenta la concientización sobre los peligros, riesgos y vulnerabilidad mediante la identificación de medidas que reduzcan los peligros a los cuales se encuentran expuestas nuestras comunidades.

Esta estrecha colaboración para el desarrollo del Plan de Mitigación contra Peligros Naturales genera el potencial de recibir las preocupaciones, comentarios y sugerencias de nuestros ciudadanos y fomenta el debate impulsando una comunidad más segura y resiliente.

Es nuestro interés que forme parte de este esfuerzo. Por tal motivo, les invitamos a participar de la **2.^{nda} Reunión de Planificación con la Comunidad** a celebrarse el **miércoles, 30 de noviembre de 2022** a las **5:30 pm**, en el **Salón de Actos de la Casa Alcaldía, #35 Calle Degetau, de Juana Díaz**.

De necesitar información adicional puede comunicarse con la Plan. Ivette Colón (colon_i@jp.pr.gov), con el Plan. José Tirado (tirado_jm@jp.pr.gov), o con la Plan. Nathalia Seijo en el (787) 723-6200, Exts. 16681, 16663 y 16908, respectivamente.

Esperamos contar con su participación.

Cordialmente,

Plani Julio Lassús Ruiz
Presidente



Centro Gubernamental Roberto Sánchez Vilella, Ave. De Diego Pda. 22, Santurce • P.O. Box 41119, San Juan, Puerto Rico 00940-1119

☎ 787.723.6200 🌐 jp.pr.gov



GOBIERNO DE PUERTO RICO
JUNTA DE PLANIFICACIÓN DE PUERTO RICO

16 de noviembre de 2022

mconcepcion@dsp.pr.gov; rabrunoan@dsp.pr.gov;
hramirez@dsp.pr.gov

Sr. Marcos Concepción Tirado
Comisionado
Negociado del Cuerpo de Bomberos
PO Box 13325
San Juan, Puerto Rico 00908-3325

Estimado señor Comisionado:

La Junta de Planificación de Puerto Rico y el Municipio de Juana Díaz se encuentran en el proceso de revisar, desarrollar y actualizar el Plan de Mitigación contra Peligros Naturales local. La adopción de este Plan aumenta la concientización sobre los peligros, riesgos y vulnerabilidad mediante la identificación de medidas que reduzcan los peligros a los cuales se encuentran expuestas nuestras comunidades.

Esta estrecha colaboración para el desarrollo del Plan de Mitigación contra Peligros Naturales genera el potencial de recibir las preocupaciones, comentarios y sugerencias de nuestros ciudadanos y fomenta el debate impulsando una comunidad más segura y resiliente.

Es nuestro interés que forme parte de este esfuerzo. Por tal motivo, les invitamos a participar de la **2.^{nda} Reunión de Planificación con la Comunidad** a celebrarse el **miércoles, 30 de noviembre de 2022** a las **5:30 pm**, en el **Salón de Actos de la Casa Alcaldía, #35 Calle Degetau, de Juana Díaz**.

De necesitar información adicional puede comunicarse con la Plan. Ivette Colón (colon_i@jp.pr.gov), con el Plan. José Tirado (tirado_jm@jp.pr.gov), o con la Plan. Nathalia Seijo en el (787) 723-6200, Exts. 16681, 16663 y 16908, respectivamente.

Esperamos contar con su participación.

Cordialmente,



Plan. Julio Lassús Ruiz
Presidente



Centro Gubernamental Roberto Sánchez Vilella, Av. De Diego Pda. 22, Santurce • P.O. Box 41119, San Juan, Puerto Rico 00940-1119

☎ 787.723.6200 🌐 jp.pr.gov



GOBIERNO DE PUERTO RICO
JUNTA DE PLANIFICACIÓN DE PUERTO RICO

16 de noviembre de 2022

Wnavas@jrsp.prgov; lmartinez@jrsp.pr.gov

Lcdo. William A. Navas García, Presidente
Negociado de Telecomunicaciones de Puerto Rico
500 Ave. Roberto H. Todd, Pda. 18
San Juan, Puerto Rico 00907

Estimado señor Presidente:

La Junta de Planificación de Puerto Rico y el Municipio de Juana Díaz se encuentran en el proceso de revisar, desarrollar y actualizar el Plan de Mitigación contra Peligros Naturales local. La adopción de este Plan aumenta la concientización sobre los peligros, riesgos y vulnerabilidad mediante la identificación de medidas que reduzcan los peligros a los cuales se encuentran expuestas nuestras comunidades.

Esta estrecha colaboración para el desarrollo del Plan de Mitigación contra Peligros Naturales genera el potencial de recibir las preocupaciones, comentarios y sugerencias de nuestros ciudadanos y fomenta el debate impulsando una comunidad más segura y resiliente.

Es nuestro interés que forme parte de este esfuerzo. Por tal motivo, les invitamos a participar de la **2.^{nda} Reunión de Planificación con la Comunidad** a celebrarse el **miércoles, 30 de noviembre de 2022** a las **5:30 pm**, en el **Salón de Actos de la Casa Alcaldía, #35 Calle Degetau, de Juana Díaz**.

De necesitar información adicional puede comunicarse con la Plan. Ivette Colón (colon_i@jp.pr.gov), con el Plan. José Tirado (tirado_jm@jp.pr.gov), o con la Plan. Nathalia Seijo en el (787) 723-6200, Exts. 16681, 16663 y 16908, respectivamente.

Esperamos contar con su participación.

Cordialmente,



Plan Julio Lassus Ruiz
Presidente



Centro Gubernamental Roberto Sánchez Vilella, Ave. De Diego Pda. 22, Santurce • P.O. Box 41119, San Juan, Puerto Rico 00940-1119

☎ 787.723.6200 🌐 jp.pr.gov



GOBIERNO DE PUERTO RICO
JUNTA DE PLANIFICACIÓN DE PUERTO RICO

16 de noviembre de 2022

ncorrea@dps.pr.gov; alozano@dsp.pr.gov; zgsanchez@dsp.pr.gov

Sr. Nino Correa, Comisionado
Negociado para el Manejo de Emergencias
Y Administración de Desastres
PO Box 194140
San Juan Puerto Rico 00919-4140

Estimado señor Comisionado:

La Junta de Planificación de Puerto Rico y el Municipio de Juana Díaz se encuentran en el proceso de revisar, desarrollar y actualizar el Plan de Mitigación contra Peligros Naturales local. La adopción de este Plan aumenta la concientización sobre los peligros, riesgos y vulnerabilidad mediante la identificación de medidas que reduzcan los peligros a los cuales se encuentran expuestas nuestras comunidades.

Esta estrecha colaboración para el desarrollo del Plan de Mitigación contra Peligros Naturales genera el potencial de recibir las preocupaciones, comentarios y sugerencias de nuestros ciudadanos y fomenta el debate impulsando una comunidad más segura y resiliente.

Es nuestro interés que forme parte de este esfuerzo. Por tal motivo, les invitamos a participar de la **2.^{nda} Reunión de Planificación con la Comunidad** a celebrarse el **miércoles, 30 de noviembre de 2022** a las **5:30 pm**, en el **Salón de Actos de la Casa Alcaldía, #35 Calle Degetau, de Juana Díaz**.

De necesitar información adicional puede comunicarse con la Plan. Ivette Colón (colon_i@jp.pr.gov), con el Plan. José Tirado (tirado_jm@jp.pr.gov), o con la Plan. Nathalia Seijo en el (787) 723-6200, Exts. 16681, 16663 y 16908, respectivamente.

Esperamos contar con su participación.

Cordialmente,



Plan Julio Lassús Ruiz
Presidente



Centro Gubernamental Roberto Sánchez Vilella, Ave. De Diego Pda. 22, Santurce • P.O. Box 41119, San Juan, Puerto Rico 00940-1119

☎ 787.723.6200 🌐 jp.pr.gov



GOBIERNO DE PUERTO RICO
JUNTA DE PLANIFICACIÓN DE PUERTO RICO

16 de noviembre de 2022

Fermin.fontanes@p3.pr.gov; Rocio.rodriguez@p3.pr.gov

Lcdo. Fermín Fontanes, Director Ejecutivo
Autoridad para las Alianzas Público-Privadas
Y Participativas
PO Box 42001
San Juan, Puerto Rico 00940-2001

Estimado señor Director:

La Junta de Planificación de Puerto Rico y el Municipio de Juana Díaz se encuentran en el proceso de revisar, desarrollar y actualizar el Plan de Mitigación contra Peligros Naturales local. La adopción de este Plan aumenta la concientización sobre los peligros, riesgos y vulnerabilidad mediante la identificación de medidas que reduzcan los peligros a los cuales se encuentran expuestas nuestras comunidades.

Esta estrecha colaboración para el desarrollo del Plan de Mitigación contra Peligros Naturales genera el potencial de recibir las preocupaciones, comentarios y sugerencias de nuestros ciudadanos y fomenta el debate impulsando una comunidad más segura y resiliente.

Es nuestro interés que forme parte de este esfuerzo. Por tal motivo, les invitamos a participar de la **2.^{nda} Reunión de Planificación con la Comunidad** a celebrarse el **miércoles, 30 de noviembre de 2022** a las **5:30 pm**, en el **Salón de Actos de la Casa Alcaldía, #35 Calle Degetau, de Juana Díaz**.

De necesitar información adicional puede comunicarse con la Plan. Ivette Colón (colon_i@jp.pr.gov), con el Plan. José Tirado (tirado_jm@jp.pr.gov), o con la Plan. Nathalia Seijo en el (787) 723-6200, Exts. 16681, 16663 y 16908, respectivamente.

Esperamos contar con su participación.

Cordialmente,


Plan. Julio Lassús Ruiz
Presidente



Centro Gubernamental Roberto Sánchez Vilella, Ave. De Diego Pda. 22, Santurce • P.O. Box 41119, San Juan, Puerto Rico 00940-1119

☎ 787.723.6200 🌐 jp.pr.gov

B.6.3 Resolución JPI-39-09-2022

GOBIERNO DE PUERTO RICO
JUNTA DE PLANIFICACIÓN
SAN JUAN, PUERTO RICO

28 de enero de 2022

Resolución Núm. JPI-39-09-2022

PARA ACLARAR PARTICULARES Y ORIENTAR A LA OFICINA DE GERENCIA DE PERMISOS, LOS MUNICIPIOS AUTÓNOMOS, LOS PROFESIONALES AUTORIZADOS Y LA COMUNIDAD REGULADA SOBRE LAS ACCIONES DEL TRIBUNAL SUPREMO DE PUERTO RICO Y SU EFECTO SOBRE LA VIGENCIA DEL REGLAMENTO CONJUNTO 2020, REGLAMENTO CONJUNTO PARA LA EVALUACIÓN Y EXPEDICIÓN DE PERMISOS RELACIONADOS AL DESARROLLO, USO DE TERRENOS Y OPERACIÓN DE NEGOCIOS

El 28 de enero de 2022, el Secretario Auxiliar de la Oficina de Gerencia de Permisos del Departamento de Desarrollo Económico y Comercio ("OGPe"), le solicitó mediante comunicación escrita a la Junta de Planificación de Puerto Rico, que se exprese sobre la versión del Reglamento Conjunto que debe utilizarse tanto por la OGPe, como por los Municipios Autónomos y Profesionales Autorizados.

Nos expresó la OGPe que fue notificada sobre el envío de mandatos a las salas correspondientes del Tribunal de Apelaciones en los casos Fideicomiso de Conservación de Puerto Rico y Para La Naturaleza, Inc. v. Junta de Planificación, CC-2021-0310, así como, Comité Pro-Seguridad ARRAQ-ARESPA y Otros v. Junta de Planificación, CC-2021-0296, relacionadas a las sentencias de nulidad del Reglamento Conjunto 2020 emitidas por el Tribunal de Apelaciones en los casos KLRA202100047 y KLRA202100044, respectivamente. No obstante, la controversia legal no ha finalizado ya que queda pendiente ante la consideración del Tribunal Supremo de Puerto Rico, la adjudicación del recurso Fideicomiso de Conservación de Puerto Rico y Para la Naturaleza, Inc. v. ELA, CC2021-0418, así como Aequitas, LLC v. Junta de Planificación, CC-2020-00320, cuyos planteamientos son de naturaleza jurisdiccional y que de declarase en favor del Gobierno de Puerto Rico, tendrían un efecto directo sobre las determinaciones del Tribunal de Apelaciones relacionadas a la nulidad del Reglamento Conjunto, en sus versiones 2019 y 2020. Así las cosas, dada la naturaleza de las operaciones diarias en la OGPe y demás entidades, resulta necesario impartirle certeza a las acciones y determinaciones que se tomen, pero reconociendo los asuntos pendientes de adjudicación ante el Tribunal Supremo.

Ante esta petición y dada la importancia crítica del asunto planteado, esta Junta, solicitó la asesoría legal de la Oficina de Asuntos Legales de la Agencia, quien nos han puesto en condición de emitir esta Resolución, memorando que forma parte del expediente administrativo.

En atención a esta petición y para aclarar particulares la Junta se expresa a continuación:

La Ley Núm. 161-2009, según enmendada, conocida como "Ley para la Reforma del Proceso de Permisos de Puerto Rico", en su Capítulo XV, dispone sobre la preparación de un

Reglamento Conjunto el cual se conoce como "Reglamento Conjunto para la Evaluación y Expedición de Permisos relacionados al Desarrollo, Usos de Terrenos y Operación de Negocios".¹ Este establecería los procedimientos y parámetros a seguir para la evaluación y expedición de determinaciones finales, permisos y recomendaciones relacionados a obras de construcción y uso de terrenos.

De conformidad con dicha Ley Núm. 161-2009, la Junta de Planificación adoptó el Reglamento Conjunto 2020, el cual incluye disposiciones relacionadas a los procesos de consultas, permisos, licencias y certificaciones.

A la luz de las controversias pendientes de adjudicación ante el Tribunal Supremo de Puerto Rico en los casos CC-2020-320 y CC-2021-0418, y a pesar de los mandatos remitidos en los casos CC-2021-00296 y CC-2021-00310, el Reglamento Conjunto 2020 continúa vigente en este momento y de conformidad al derecho vigente. Así las cosas, la Junta explica el efecto de las determinaciones del Tribunal Supremo relacionadas a las peticiones de certiorari descritas anteriormente:

- I. En primer lugar, analizamos la naturaleza jurídica de recurso de certiorari y su efecto en la Petición de Certiorari en el caso Fideicomiso de Conservación de Puerto Rico y Para La Naturaleza, Inc. v. Junta de Planificación, CC-2021-00418.

El día 7 de julio de 2021, el Tribunal Supremo expidió el certiorari presentado por el Departamento de Desarrollo Económico y Comercio, cuestionando la jurisdicción del Tribunal de Apelaciones para entender en los planteamientos de impugnación de las partes recurrentes en cuanto al Reglamento Conjunto 2020 que dieron paso a la declaración de nulidad de este en el caso KLRA202100047.

A. Derecho Aplicable

1. Ley de Recursos Extraordinarios de Puerto Rico²

Artículo 670. — Auto de certiorari, definido. (32 L.P.R.A. § 3491)

El auto de certiorari es un auto expedido por un tribunal superior a otro inferior, por el cual se exige del último la remisión al primero de una copia certificada de las diligencias pendientes en el tribunal inferior o los autos de alguna causa ya terminada, en aquellos casos en que el procedimiento adoptado no esté de acuerdo con las prescripciones de la ley, y con objeto de terminar los procedimientos cuando el tribunal inferior rehusare hacerlo fundado en bases erróneas.

Artículo 671. — Tribunales que podrán expedirlo. (32 L.P.R.A. § 3492)

El Tribunal Supremo y el Tribunal de Circuito de Apelaciones quedan por la presente autorizados y con facultad para expedir

¹ Véase 23 L.P.R.A. § 9025.

² El Título XVII, arts. 640 a 695 del Código de Enjuiciamiento Civil de 1933, conocido como la "Ley de Recursos Extraordinarios" por disposición de la Regla 72 de Procedimiento Civil de 1979; la cual no obstante ser derogada por las Reglas de Procedimiento Civil de 2009, la Regla 73 lo mantuvo vigente.

autos de certiorari, únicamente bajo los términos y situaciones dispuestas en la Ley de la Judicatura de Puerto Rico de 1994 [Nota: Derogada y sustituida por la "Ley de la Judicatura del Estado Libre Asociado de Puerto Rico de 2003"], y en las Reglas de Procedimiento Civil, Criminal y de Asuntos de Menores.

2. Competencia del TSPR bajo la Ley de la Judicatura de PR

Artículo 3.002. — Competencia del Tribunal Supremo (4 L.P.R.A. § 24s)

"...(d) Mediante auto de certiorari, a ser expedido discrecionalmente, revisará las demás sentencias o resoluciones del Tribunal de Apelaciones, en los términos dispuestos en las Reglas procesales o en leyes especiales."

3. Regla 20 (K) del Reglamento del Tribunal Supremo

"El auto de certiorari se expedirá solamente por orden del Tribunal, a su discreción. La expedición del auto, tanto en casos civiles como criminales, suspenderá los procedimientos en el Tribunal de Apelaciones y el Tribunal de Primera Instancia, salvo que el Tribunal disponga lo contrario. No se suspenderán, sin embargo, los efectos de la sentencia o resolución recurrida que incluya cualquiera de los remedios siguientes:

- (1) Una orden de injunction, de mandamus o de hacer o desistir;
- (2) una orden de pago de alimentos;
- (3) una orden sobre custodia o relaciones filiales, o
- (4) la venta de bienes susceptibles de pérdida o deterioro.

No obstante, lo antes dispuesto, el Tribunal, a iniciativa propia o a solicitud de parte, podrá emitir una orden en contrario, suspendiendo los efectos de la sentencia o resolución."

4. Jurisprudencia del Tribunal Supremo

El *certiorari* es un recurso extraordinario mediante el cual un tribunal de jerarquía superior puede revisar, a su discreción, una decisión de un tribunal inferior. El *certiorari* procede para revisar errores cometidos por las cortes inferiores, no importa la naturaleza del error imputado. *Pueblo v. Díaz De León*, 176 D.P.R. 913 (2009) (citando *Pérez v. Tribunal de Distrito*, 69 D.P.R. 4 (1948)).

En cuanto a los efectos que produce la presentación de un recurso de *certiorari*, la Regla 20 (K) del Reglamento del TSPR dispone claramente que la mera presentación de este recurso, a diferencia de un recurso de apelación, no suspende los procedimientos ante el Tribunal de Apelaciones, salvo orden en contrario emitida por el propio Tribunal Supremo. En otras palabras, a diferencia de lo que ocurre con las apelaciones, "el tribunal de mayor jerarquía tiene la facultad de expedir el auto de *certiorari* de manera discrecional. Es decir, descansa en la sana discreción del foro apelativo el expedir o no el auto solicitado". Ahora

bien, una vez expedido el auto de *certiorari*, se suspenderán los procedimientos ante el foro primario y este pierde jurisdicción sobre los asuntos objeto del recurso. Mun. Rincón v. Velázquez Muñiz, 192 D.P.R. 989, 1003 (2015).

En el procedimiento de *certiorari* existen dos etapas: la primera consiste en la expedición del auto dirigido a la corte inferior para que remita los procedimientos a fin de ser revisados. Esta orden no prejuzga en absoluto la cuestión en controversia. Su único objeto es conseguir que se envíe a la corte superior el récord del caso para ser revisado. Claro es que **mientras se resuelve en definitiva si procede o no el auto de *certiorari*, los procedimientos en la corte inferior quedan suspendidos, pues de otro modo podría resultar académico o ilusorio el recurso.** Una vez resuelto el *certiorari*, ya sea anulando o sosteniendo el auto expedido, la primera resolución se esfuma y queda solamente la segunda, que es la que resuelve en definitiva el asunto. Méndez & Compañía v. Corte, 57 D.P.R. 845, 853-54 (1941).

Está firmemente establecido que la expedición de un auto de *certiorari*, en ausencia de alguna disposición estatutaria en contrario, tiene el efecto legal de sacar el récord fuera de la custodia del tribunal inferior, dejando allí nada que pueda servir de base a una ejecución, y opera como una suspensión de la ejecución de la orden o sentencia apelada.

Concedemos que, al remitir la corte inferior el récord a la corte superior para su revisión, se suspenden los procedimientos en la primera, pero no es porque los autos físicamente se hallen en la corte superior, sino porque de continuar los procedimientos en la corte inferior el recurso de *certiorari* resultaría académico e ilusorio. Méndez & Compañía v. Corte, supra, a las págs.

Por último, según el caso de Colón v. Frito Lay, 186 DPR 135 (2012), cuando se expide un auto de *certiorari*, el tribunal sujeto a revisión no adquiere jurisdicción nuevamente para poder continuar con los procedimientos y ejecutar los dictámenes de la sentencia en alzada, hasta tanto reciba el mandato del tribunal revisor. Véase, además, Pérez, Ex parte v. Depto. de la Familia, 147 D.P.R. 556 (1999).

B. Análisis del Derecho Aplicable

De acuerdo con los preceptos legales descritos anteriormente, al haber expedido el Tribunal Supremo el auto de *certiorari* en el caso de CC-2021-00418, se suspendió ex proprio vigore el cumplimiento de la sentencia apelada.

No podemos perder de perspectiva que el auto expedido trata específicamente sobre una cuestión de umbral de la más alta jerarquía como lo es, la jurisdicción que ostentaba o no, el Tribunal de Apelaciones para emitir las sentencias de nulidad relacionadas al Reglamento Conjunto. Debido a que la jurisdicción es el poder o la autoridad que posee un tribunal para considerar y decidir un caso o una controversia, su ausencia trae consigo las consecuencias siguientes: (1) **no es susceptible de ser subsanada**; (2) las partes no pueden voluntariamente conferírsela a un tribunal como tampoco puede éste abrogársela; (3) **conlleva la nulidad de los dictámenes emitidos**; (4) impone a los tribunales el ineludible deber de auscultar su propia jurisdicción; (5) impone a los tribunales apelativos el deber de examinar la jurisdicción del foro de donde procede el recurso, y (6) **puede presentarse en**

cualquier etapa del procedimiento, a instancia de las partes o por el tribunal motu proprio. S.L.G. Sola-Maldonado v. Bengoa Becerra, 182 D.P.R. 675, 682–83 (2011); González v. Mayagüez Resort & Casino, 176 D.P.R. 848, 855 (2009). Véase, además, Pagán v. Alcalde Mun. de Cataño, 143 D.P.R. 314, 326 (1997)

Por lo tanto, una vez expedido el auto de *certiorari* sobre una cuestión privilegiada y de umbral como lo es la propia jurisdicción del Tribunal de Apelaciones para entender en las impugnaciones de su faz del Reglamento Conjunto 2020, quedó trasladada la jurisdicción sobre el asunto al propio Tribunal Supremo, y en consecuencia, el Tribunal de Apelaciones perdió la jurisdicción hasta tanto reciba el mandato del caso CC-2021-00418. Según el espíritu de la Regla 20(K) del Reglamento del Tribunal Supremo, mientras se resuelve el *certiorari*, no puede cumplirse lo expresado en las sentencias del Tribunal de Apelaciones, pues el *certiorari* trajo ante el Alto Foro la cuestión a decidir si tal sentencia es nula o no, y hasta que se resuelva, la agencia tiene derecho a no verse sometida a dicha sentencia. Véase Todd v. Asamblea Mun., 40 D.P.R. 835 (1930).

II. En segundo lugar, analizamos la Petición de Certiorari en el caso Fideicomiso de Conservación de Puerto Rico y Para La Naturaleza, Inc. v. Junta de Planificación, CC-2021-00418 y su efecto sobre el certiorari cuyo epígrafe es Comité Pro-Seguridad ARRAQ-ARESPA y Otros v. Junta de Planificación, CC-2021-0296.

A. Derecho Aplicable

1. Jurisprudencia del Tribunal Supremo

El Tribunal Supremo ha expresado anteriormente que una resolución denegatoria de un auto de *certiorari* no implica posición alguna del Tribunal respecto a los méritos de la causa sobre la cual trata dicho recurso; esto es, una resolución del Alto Foro declarando “no ha lugar” a un recurso de *certiorari* no resuelve implícitamente cuestión alguna contra el peticionario a los efectos de cosa juzgada. Sociedad Legal de Gananciales v. Pauneto Rivera, 130 D.P.R. 749, 755–56 (1992); Sucn. Andrades v. Sosa, 45 D.P.R. 732 (1933); Hughes Tool Co. v. Trans World Airlines, 409 U.S. 363 (1973).

B. Análisis del Derecho Aplicable

La OGPe fue notificada de los mandatos relacionados a las peticiones de *certiorari* presentados por la Junta de Planificación ante el Tribunal Supremo solicitando que accediera a revisar, dentro de su discreción, los méritos sustantivos de las sentencias emitidas por el Tribunal de Apelaciones en los casos KLRA202100044 y KLRA202100047. El efecto de la denegatoria del Tribunal Supremo de expedir dichos autos y la posterior notificación de los mandatos es únicamente la confirmación de que las sentencias de los paneles del Tribunal de Apelaciones advinieron finales y firmes. No obstante, tales denegatorias no implican posición alguna del Alto Foro respecto a los méritos de la causa sobre la cual trataban dichos recursos, ni resolvieron implícitamente cuestión alguna contra la Junta de Planificación a los efectos de cosa juzgada.

Por lo tanto, el estado actual de los procedimientos enfrenta dos sentencias finales y firmes de un tribunal intermedio declarando la nulidad del Reglamento Conjunto 2020,

contra un auto de *certiorari* expedido por el Tribunal Supremo que atiende una cuestión de umbral e impugna la jurisdicción del propio foro intermedio para emitir las sentencias de nulidad, y que al final resolverá la controversia sobre la nulidad de las propias sentencias. No cabe duda de que cualquier posible ejecución de las sentencias del Tribunal de Apelaciones, forzosamente tiene que ceder ante la jurisdicción transferida al Tribunal Supremo mediante el auto de *certiorari* expedido. Por lo que, indistintamente, si las sentencias advinieron finales y firmes, las mismas permanecen paralizadas y suspendidas hasta que la Alta Curia resuelva el auto expedido. De otro modo, resultaría académico o ilusorio el auto expedido por el propio Tribunal Supremo. Por lo cual, esta Junta, en deferencia al máximo foro judicial, promulga la presente Resolución.

A tenor con lo anterior, la Junta de Planificación, dentro de su facultad estatutaria e inherente de interpretar leyes y reglamentos vigentes e instrumentos de planificación, **INTERPRETA Y ACLARA** que el Reglamento Conjunto 2020 sigue vigente y su aplicación se extiende a toda la jurisdicción del Estado Libre Asociado de Puerto Rico, hasta tanto y en cuanto el Tribunal Supremo de Puerto Rico se exprese finalmente y emita una sentencia final sobre los *certiorari* expedidos y sometidos ante esta Alta Curia con los números de caso Fideicomiso de Conservación de Puerto Rico y Para La Naturaleza, Inc. v. Junta de Planificación, CC-2021-0418 y el caso de Aequitas, LLC v. Junta de Planificación, CC-2020-00320.

ADOPTADA en San Juan, Puerto Rico hoy, 28 de enero de 2022.


JULIO LASSÚS RUIZ, ELM, MP, PPL
Presidente Designado


REBBECA RIVERA TORRES, MRP, PPL
Miembro Asociado Designado


JOSÉ DÍAZ DÍAZ, MEM, BSIE
Miembro Asociado Designado


MERCEMAR RODRÍGUEZ SANTIAGO, MP
Miembro Asociado Designado

CERTIFICO: Que la anterior es copia fiel y exacta de la Resolución adoptada por la Junta de Planificación de Puerto Rico en su reunión celebrada el de 28 de enero de 2022 y para que así conste, firmo la presente.

En San Juan, Puerto Rico, hoy,

JAN 31 2022


LOIDA SOTO NOGUERAS
Secretaría



B.6.4 Comentarios de Agencias Gubernamentales

Datos de proyectos en carreteras del Municipio de Juana Díaz obtenidos a la fecha del 26 de enero de 2023, según fueran recibidos de la ACT.

Juana Díaz		
AC # Active	Design - AC #	Descripción
814578	808541	ER-Irma/Maria; HURRICANE MARÍA EFFORTS FOR SIGNING AND GUARDRAILS FOR GUAYANILLA, JUANA DÍAZ, PEÑUELAS, AND YAUCO MUNICIPALITIES
891579	827544	ER-Irma/Maria; LANDSLIDE AND ROAD DAMAGE EVALUATION AND REPAIR RECOMMENDATIONS PR-1, Juana Díaz

Relacionado a Fiona:

Juana Díaz		
DDIR	DDIR Status	DDIR Eligibility
PR-14-km.12.9	Evaluado FHWA	ELEGIBLE
PR-513-km.-1.1	Pendiente	PENDIENTE
PR-52-km.-91.10	Sometido para Aprobación FHWA	PENDIENTE
PR-535-km.-6	Pendiente	PENDIENTE
PR-535-km.-6.3	Evaluado FHWA	ELEGIBLE
PR-52-km.-92.1	Sometido para Aprobación FHWA	PENDIENTE



GOBIERNO DE PUERTO RICO

JUNTA REGLAMENTADORA DE SERVICIO PÚBLICO
NEGOCIADO DE TELECOMUNICACIONES
Presidente | William A. Navas García | wnavas@jrsp.pr.gov

3 de noviembre de 2022

VIA CORREO ELECTRONICO

Re: Guía para los Planes de Mitigación Municipales

Junta de Planificación

Programa de Planificación Física
Proyecto de Planes de Mitigación

A quien pueda interesar:

La Junta de Planificación y los municipios se encuentran en el proceso de revisar, desarrollar y actualizar el Plan de Mitigación contra Peligros Naturales a nivel local. La adopción de estos planes aumenta la concientización sobre los peligros, riesgos y vulnerabilidad mediante la identificación de medidas que reduzcan los peligros a los cuales se encuentran expuestas sus comunidades. Por tal razón, el Negociado de Telecomunicaciones de Puerto Rico (NET) reconoce la importancia de estos procesos.

Entre las posibles estrategias dentro de las etapas de planificación y creación del plan de mitigación en cuanto a la infraestructura de telecomunicaciones recomendamos lo siguiente, pero sin limitarse a:

- La industria de telecomunicaciones es una industria privada. Es importante implementar acuerdos de colaboración público-privados, donde organismos gubernamentales y privados establezcan pactos para la construcción, mantenimiento y relocalización de dichas facilidades.
- Crear guías para agilizar los procesos que permitan a la industria privada de telecomunicaciones; construir, relocalizar, mantener, compartir y utilizar facilidades de telecomunicaciones/banda ancha en servidumbres de paso municipales.
- Identificar o hacer inventario de la infraestructura de telecomunicaciones de su municipio que pueden ser administradas

500 Ave. Roberto H. Todd (Parada 18 Santurce) San Juan, PR 00907-3941

☎ 787.756.0804

☎ 787.756.0814 ext. 3146/3147

🌐 www.jrsp.pr.gov

por entidades públicas o privadas que se encuentren en las servidumbres de paso municipales.

- Identificar facilidades para infraestructura de telecomunicaciones en todo proyecto futuro de construcción o reparación de carreteras para la relocalización de la planta y diseñar una infraestructura resiliente.
- Aprovechar los proyectos de mitigación para estimular la inversión en estas y futuras tecnologías, con la intención de cerrar la brecha digital ("digital divide") en Puerto Rico.
- Exigirles a todos los proveedores de servicio de telecomunicaciones que vayan a instalar conductos soterrados y/o relocalizar planta externa que le notifiquen a las competidoras que realicen labores similares, para que éstas instalen sus propios conductos o fibras y compartan costos, o para que le provean *dark fiber* o *indefeasible right of use* (IRU).

Para beneficio de todos incluimos los Requerimientos del NET para los Proyectos de Relocalización de Planta que deben ser solicitado a través de la OGPe:

1. El proyectista encargado del diseño en coordinación con el dueño del proyecto identificará las compañías de telecomunicaciones, televisión por cable, banda ancha y tecnologías futuras que son dueñas de la planta externa a relocalizarse. Luego solicitará a dichas compañías las recomendaciones de los requerimientos específicos de infraestructura necesaria para la relocalización propuesta y de facilidades de infraestructura adicionales para propósitos de nuevos servicios que se proveerán.
2. El proyectista incorporará en su diseño las recomendaciones de la compañía o compañías cuya planta externa será relocalizada y someterá los planos finales para la aprobación de estas. Estas compañías verificarán dichos planos y certificarán por escrito que los mismos cumplen con lo requerido por estas y certificarán además que la infraestructura recomendada es la mínima necesaria requerida para la relocalización y para cubrir facilidades futuras programadas. Luego de recibir dicha certificación por parte de las compañías, el proyectista solicitará el endoso del NET utilizando el formulario provisto a estos efectos (JRTPR F'104).
3. Al solicitar el endoso de los planos ante el NET, el proyectista someterá al NET las recomendaciones y certificación de las

2

compañías dueñas de la planta externa a relocalizar y lo requerido para la relocalización de facilidades como para la inclusión de infraestructura adicional si así lo requiere el dueño del proyecto.

4. El NET podrá requerir de las compañías proveedoras de telecomunicaciones, televisión por cable, banda ancha y tecnologías futuras el estado de los proyectos de relocalización o solicitud de recomendaciones hechas por los proyectistas o las agencias gubernamentales encargadas de los proyectos. Además, el NET podrá mediar entre los proyectistas y las compañías de Telecomunicaciones, televisión por cable, banda ancha y tecnologías futuras para agilizar la obtención de las recomendaciones y certificaciones requeridas.
5. En todo proyecto que fuese necesario la relocalización de los sistemas de transmisión y remoción de la infraestructura allí instalada para el servicio de telecomunicaciones, televisión por cable, banda ancha y tecnologías futuras quedará la servidumbre bajo la titularidad de la compañía o instrumentalidad pública que la posea.

Atentamente,



Lcdo. William A. Navas García
Presidente Designado del NET



GOVERNMENT OF PUERTO RICO
Department of Natural and Environmental Resources

November 30, 2020

VIA EMAIL

María del Carmen Gordillo
President
Puerto Rico Planning Board
P.O. Box 41119
San Juan, PR 00940-1119
Email: gordillo_m@jp.pr.gov; plandemitigacion@jp.pr.gov

Ivelysse Lebron
State Hazard Mitigation Officer
Central Recovery and Reconstruction Office
P.O. Box 42001
San Juan, PR 00940-2001
Email: ilebron@cor3.pr.gov; hmgp-pr@cor3.pr.gov

Dear Ms. Del Carmen Gordillo and Ms. Lebron:

Comments and Recommended Strategies for the Puerto Rico Hazard Mitigation Plan and Local Hazard Mitigation Plans from Municipalities

79

Every year, possible natural disasters, such as floods, earthquakes, and hurricanes challenge communities in Puerto Rico. In addition to addressing power outages and the loss of lives and property from natural disasters, municipalities and central government agencies are tasked with the difficult job of managing the large amounts of disaster debris and municipal solid waste that may be generated by these disasters. Strong and resilient solid waste infrastructure and management are necessary to mitigate possible hazards resulting from disaster debris and municipal solid waste. Disaster debris often includes building materials, sediments, vegetative debris, and personal property, while municipal solid waste can include unsorted household hazardous waste and vermin attracting materials such as food scraps and packaging. Large quantities of debris and municipal solid waste can make recovery efforts difficult by, for example, hindering emergency personnel, damaging or blocking access to necessary infrastructure, and posing threats to human health and the environment.

Impacts from Hurricanes Irma and Maria, recent earthquakes, and the COVID-19 pandemic are continuously affecting solid waste infrastructure and disaster debris management operations. For example, approximately 8.0 million cubic yards of debris were generated by Hurricanes Irma and Maria, thus reducing the already limited landfill

• Carr. 8838 Km 6.3 Sector El Cinco, Río Piedras, PR 00926 •
• San José Industrial Park, 1375 Ave Ponce de León, San Juan, PR 00926 •
1787.999.2200 ☎ 787.999.2303 🌐 www.drna.pr.gov



Comments and Recommended Strategies for the Puerto Rico Hazard Mitigation Plan and Local Hazard Mitigation Plans from Municipalities

Page 2

November 30, 2020

space in Puerto Rico.¹ Also, the current COVID-19 pandemic had suspended or greatly reduced recycling operations and increased materials going into land disposal facilities as a result.² Ongoing disaster response and recovery operations are expected to further reduce landfill capacity from structure demolition and construction. If disaster debris is to be effectively managed after future disasters, capital investments and strategies related to solid waste operations must be planned and implemented beforehand. The solid waste infrastructure in Puerto Rico includes 29 operating municipal solid waste disposal facilities, 17 publicly owned transfer stations, 2 publicly owned compost facilities 3 privately owned compost facilities, and 2 materials recovery facilities (mrf) owned by the DNER, 2 mrf owed by municipalities plus one owned by a private entity. Each municipality in Puerto Rico is responsible for the collection, transportation, segregation, recycling, and disposal of municipal solid wastes. The 78 municipalities in Puerto Rico conduct these activities with a combination of municipally owned resources and private contracts.

As you are aware, the Puerto Rico Planning Board (PRPB) and the State Hazard Mitigation Officer (SHMO) are currently assisting municipalities in the review and update of the Local Hazard Mitigation Plans and the 2016 Puerto Rico Hazard Mitigation Plan is closer to being renewed. Infrastructure, strategies, and a hazard risks and vulnerability analysis included in these plans will facilitate access to disaster mitigation funds. As municipalities update their Local Hazard Mitigation Plans and the Government of Puerto Rico prepares to update the 2016 Puerto Rico Hazard Mitigation Plan, we must include solid waste strategies so that federal and local mitigation funds can be directed to solid waste improvements needed to protect life and property, and bring resilience to communities in Puerto Rico. Without the inclusion of these critical solid waste strategies in the mitigation plans, these funds would not be available to implement these important solid waste improvements.

The Puerto Rico Department of Natural and Environmental Resources (DNER) recommends to PRPB, SHMO, and all municipalities the inclusion of the following mitigation investments and strategies to improve solid waste infrastructure and to prepare for future disasters:

Puerto Rico Hazard Mitigation Plan

- **Critical Infrastructure** – The Puerto Rico Hazard Mitigation Plan currently lists landfills as critical infrastructure. It is recommended that the critical

¹ American Society of Civil Engineers. (2019). *Report Card for Puerto Rico's Infrastructure*. Available at: <https://www.infrastructurereportcard.org/wp-content/uploads/2019/11/2019-Puerto-Rico-Report-Card-Final.pdf> (Accessed: August 7 2020)

² Alvarado. Gerardo (2020) 'La emergencia causada por la pandemia trastoca el reciclaje en la isla', *El Nuevo Día*, 21 April. Available at: <https://www.elnuevodia.com/noticias/locales/notas/la-emergencia-causada-por-la-pandemia-trastoca-el-reciclaje-en-la-isla/> (Accessed: August 7 2020)

Comments and Recommended Strategies for the Puerto Rico Hazard Mitigation Plan and Local Hazard Mitigation Plans from Municipalities

Page 3

November 30, 2020

infrastructure designation for landfills be expanded to include other solid waste facilities such as transfer stations, compost facilities, and materials recovery facilities and commercially demonstrated technologies capable of handling and reducing the Non-Hazardous Solid Waste generated.

- **Public Education and Outreach** – It is recommended that island-wide public education and outreach activities be included as a mitigation strategy for sustainable materials management and disaster debris management. The intended recipients should include the general public, emergency responders, and other stakeholders that may not be immediately familiar with materials management.
- **Hazard Assessment** – It is recommended that solid waste be included in the *Inventory of Potential Hazards* so that solid waste activities are evaluated in the hazard risks and vulnerability analysis of the plan.³

Local Hazard Mitigation Plans

- **Asset Inventory** – It is recommended that municipalities include landfills and other solid waste facilities within their jurisdiction in their municipal asset inventory.
- **Solid Waste and Disaster Debris Planning** – It is recommended that solid waste and disaster debris planning be included as a mitigation strategy. Solid waste planning includes, but is not limited to, landfill operational planning (e.g. waste placement schedules, runoff and runout, slope stability), financial sustainability planning, landfill closure and post closure care planning, and disaster debris planning. This analysis must include other commercially proven technologies that can manage solid waste on an environmentally sound and cost-effective manner. This action will be part of the efforts to be undertaken by the DNER / EPA during the development of an Island Wide Solid Waste Infrastructure Plan to be formulated for Puerto Rico.
- **Landfill Infrastructure Repairs and/or Improvements** – It is recommended that repairs and/or improvements at solid waste disposal infrastructure be included as a mitigation strategy. Proper closure of Puerto Rico's 18 open dumps



³ U.S. Department of Homeland Security. (2019). *National Mitigation Investment Strategy*. Mitigation Framework Leadership Group. Page 3. Available at: <https://www.fema.gov/media-library-data/1565706308412-19739d7deeca639415cc76c681cee531/NationalMitigationInvestmentStrategy.pdf> (Accessed: August 7 2020)

Comments and Recommended Strategies for the Puerto Rico Hazard Mitigation Plan and Local Hazard Mitigation Plans from Municipalities

Page 4

November 30, 2020

(e.g. landfills without a liner or other protective controls) includes, but is not limited to, cover installation, stormwater control, gas control, leachate monitoring, and groundwater monitoring. These actions are necessary for closure of these disposal facilities and to reduce the hazards they pose to life, land, and groundwater.

- Identification of Commercially Proven Technologies to manage solid waste after Landfill closures are implemented- It is recommended that commercially proven technologies capable of managing and reduction the volume of solid waste be evaluated as a waste disposal option. Technologies to be considered must utilize best available control technologies as required under the Environmental Protection Agency regulations. This action will be part of the efforts to be undertaken by the DNER / EPA during the development of an Island Wide Solid Waste Infrastructure Plan to be formulated for Puerto Rico.
- **Training and Certification** – It is recommended to include solid waste training and certification for municipal sanitation workers, municipal planners, and emergency managers as a prevention mitigation strategy. Solid waste training and certification includes, but is not limited to, collection and transfer, landfill and landfill gas, planning and management, recycling, commercially proven waste management technologies and special waste management, and sanitation worker safety.
- **Financially Sustainable Operations** - It is recommended that training and planning for fostering financially sustainable waste management operations be included as mitigation strategies. Outputs from these mitigation strategies could include the formation of additional revenue streams for solid waste and the clear identification of solid waste collection and disposal and hauling costs in municipal budgets.
- **Public Education and Outreach in Municipalities** – It is recommended that public education and outreach activities be included as a mitigation strategy for sustainable materials management and disaster debris management to the general public, emergency responders, and other stakeholders.

These mitigation investments and strategies are recommended for inclusion in the recently approved and/or adopted Local Hazard Mitigation Plans. They are also recommended for inclusion in the Local Hazard Mitigation Plans under current review and/or to be updated, and the Puerto Rico Hazard Mitigation Plan to be updated. Without the inclusion of these critical solid waste strategies in the mitigation plans,

Comments and Recommended Strategies for the Puerto Rico Hazard Mitigation Plan and Local Hazard Mitigation Plans from Municipalities

Page 5

November 30, 2020

mitigation funds would not be available to implement these important solid waste improvements.

DNER is committed to supporting disaster recovery programs and projects for a more resilient and sustainable Puerto Rico. Please advise on your availability to meet and identify workable solutions to incorporate solid waste in hazard mitigation planning and capital investments.

Cordially,



Rafael A. Machargo-Maldonado
Secretary

cc: Peter Lopez, Regional Administrator
Environmental Protection Agency
lopez.peter@epa.gov

José Baquero, Federal Disaster Recovery Coordinator
Federal Emergency Management Office
jose.baquero@fema.dhs.gov

Luis Carlos Fernández Trinchet, Secretary
Puerto Rico Department of Housing
info@vivienda.pr.gov

Mitchelle Méndez Castañeda, Director of Disaster Recovery
Puerto Rico Department of Housing
mmendez@vivienda.pr.gov

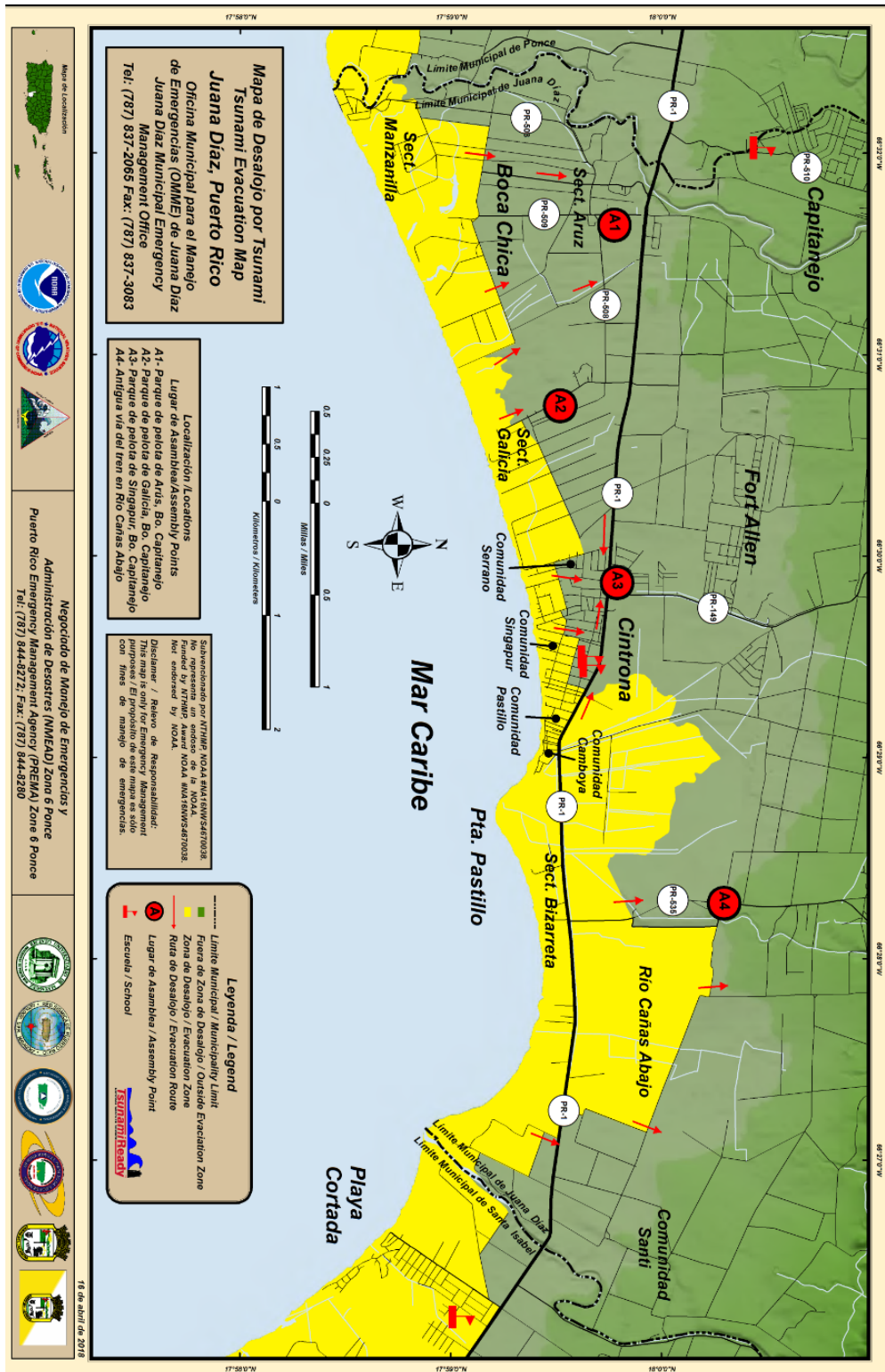
Asociación de Alcaldes de Puerto Rico
aalcaldespr@gmail.com

Federación de Alcaldes de Puerto Rico
info@fedalcaldes.com

B.6.5 Comentarios de la Comunidad

No se recibieron comentarios adicionales a los documentados en las dos reuniones con la Comunidad. Véase Sección 2.7.

B.6.6 Mapa de Desalojo por Tsunami



B.6.7 Mapa de Riesgo por Erosión Costera






B.6.8 Noticias: Municipio de Juana Díaz



Noticias - Puerto Rico

Complicada la situación en Juana Díaz tras paso del huracán Fiona

El alcalde Ramón Hernández Torres recalcó el peligro al que se exponen cerca de 500 familias en los barrios Arís, Manzanilla y Galicia, ya que el lago Guayabal está a punto de alcanzar su capacidad máxima.



Entre el río Inabón, carros y comunidades enteras quedaron bajo agua.



Por Sandra Torres Guzmán

19 de septiembre de 2022 · 2:01pm

Las fuertes lluvias ocasionadas por el paso del huracán Fiona complicó el panorama de varias comunidades en Juana Díaz que quedaron inundadas al salirse de su cauce los ríos Jacaguas, Guayo e Inabón.

De acuerdo con el alcalde Ramón Hernández Torres, “la situación es complicada”.

“La noche de anoche fue terrible; salió de su cauce en el área de Arús y Manzanilla el río Jacaguas, al igual que diversas quebradas en la parte de Collores y Cayabo. Estamos lidiando con situaciones difíciles”, lamentó.

Asimismo, explicó que “la unión entre los ríos Guayo e Inabón, hizo estragos en la colindancia con la urbanización Santa Rita, al igual que con Aguilita, en lo que se llama el Cascajal, a donde se fue una vivienda y lastimó aún más la situación que se tiene allí”.

Igualmente, reveló que unas seis familias perdieron sus techos y otras 30, residentes en las urbanizaciones La Fe y Extensión la Fe, se afectaron con la acumulación de agua en sus viviendas.

“En el área de Extensión La Fe y La Fe, se repite la historia allí con un sistema que le corresponde (a las empresas) Serrallés, una descarga hacia el río Inabón. En esa comunidad, lamentablemente, cerca de 30 viviendas recibieron una acumulación de agua dentro de sus viviendas de alrededor de un pie a pie y medio”, recordó.

“Hace como dos años atrás se llevó un pleito a tribunales. Vamos a tener que trabajar con esto nuevamente, pero en este caso con un pleito de clase de esta comunidad”, confesó.



El sistema se fortaleció al sur de Puerto Rico.

De otra parte, el alcalde recalcó el peligro al que se exponen cerca de 500 familias en los barrios Arús, Manzanilla y Galicia, ya que el lago Guayabal está a punto de alcanzar su capacidad máxima que es de 341.

"No se descarta, que si esto sigue como va, sigue lloviendo y se esperan de siete a diez pulgadas (de lluvia) adicional, puede provocar una situación sumamente lamentable. Estamos altamente preocupados con la situación que tiene que ver con el lago Guayabal, así que la gente de Arús y Manzanilla tiene que estar pendiente del asunto", alertó.

"Nosotros no tenemos ningún tipo de garantía, si las compuertas van a abrir o no porque es un sistema que abre por presión de agua. Pero lo real es que tenemos el lago Guayabal, prácticamente a su máxima capacidad de 341 y ahora está en poco más de 340", manifestó.

Mientras que, en el área costera, la problemática está asociada a la acumulación de arena que obstruye el sistema de drenaje hacia el mar.

“Lo que es Serrano, Galicia, Arús, Manzanilla, Capitanejo completo, Pastillo y Camboya, pues sin dudas, se afectan una vez que se elevan las marejadas. Eso trae consigo la acumulación de arena y tapan los drenajes. En la medida en que se puedan limpiar, así lo vamos a hacer”, admitió.

Otra de las situaciones que enfrenta Juana Díaz, es en la comunidad Pastillo, debido a que la alta precipitación inundó las calles municipales.

“Tenemos brigadas del Departamento de Obras Públicas municipal que están limpiando nuestras vías y nuestro centro urbano. Estamos finiquitando cerca de ocho a diez contratos para que contratistas entren a impactar las carreteras estatales y municipales de nuestra ciudad, tomando como prioridad abrir las principales, estamos inmersos en esto”, indicó.

“En la medida que se permita realizar ese trabajo, lo vamos a comenzar lo más pronto posible porque sigue lloviendo. Las personas se deben mantener en sus hogares, sigue lloviendo, hay una gran acumulación de agua”, exhortó.

El ayuntamiento juanadino está en proceso de contratar entre ocho a 10 empresas para trabajar el asunto “lo antes posible”.

“Lo que hizo el municipio fue ir anoche a reabrir paso en las vías principales. Tenemos efectos ya en el área de Collores Arriba, lo que es Portillo, Guaraguao, en el área montañosa en Guayabal. Tenemos situaciones todavía y la gente se hace disponible y abre paso, echa hacia el lado el material vegetativo y con mucho gusto, nosotros lo trabajamos. Tenemos situaciones preocupantes y sigue lloviendo”, acotó.

Actualmente hay 17 personas en el refugio de la escuela Manuel Fernández Juncos. Hubo otras cuatro en la escuela Zoilo Gracia, pero según Hernández Torres, regresaron a sus respectivos hogares.

**Primera
HORA**

Noticias - Puerto Rico

Preocupados en Juana Díaz por comunidades cerca de la represa Guayabal

El alcalde Ramón Hernández Torres urgió a los vecinos a que busquen un refugio seguro.



El alcalde de Juana Díaz, Ramón Hernández Torres. (tonito.zayas@gfmedia.com)



Por **Sandra Torres Guzmán**

18 de septiembre de 2022 · 11:53am

Juana Díaz. Cerca de 500 familias residentes en las comunidades Arús, Galicia y Manzanilla, de Juana Díaz, estarían en peligro ya que las fuertes lluvias ocasionadas por el huracán Fiona podrían abrir las compuertas de la represa Guayabal, sin la necesidad de un operador porque funcionan a base de la presión de agua.

Según el alcalde Ramón Hernández Torres, el nivel máximo del lago es de 341 y actualmente se encuentra en 339, por lo que urge a los vecinos de estas comunidades a que busquen un refugio seguro.

“Me preocupa la situación del lago Guayabal, que siempre ha sido un tema recurrente en todos estos procesos con diferentes administraciones en lo que tiene que ver con la Autoridad de Energía Eléctrica. El lago Guayabal, lamentablemente, tiene entre un 60 a 70% de sedimento, no permite que se acumule una gran cantidad de agua. Como consecuencia, llega inmediatamente a su nivel máximo que es de 341. En este momento está en 339”, alertó.



Residentes estacionan sus vehículos en una loma anticipando inundación en la comunidad Marzanilla. (Ramón “Tonito” Zayas)

“Ese sistema de compuertas no está automatizado, no es que el operador pueda controlar. Abren por presión de agua. Puede abrir una, dos, tres o cuatro, su máxima capacidad, dependiendo. Ese es el efecto que tiene en aguas abajo, la comunidad de

Arús, Galicia y Manzanilla, sobre todo, que tenemos que concentrar todo el esfuerzo mayor en esas tres comunidades”, manifestó.

Hernández Torres señaló que el Gobierno Municipal destacó guaguas escolares en la zona para trasladar a los vecinos que así lo requieran, hacia el refugio de la escuela Manuel Fernández Juncos a donde hay actualmente unos 18 refugiados.

“Manzanilla tiene cerca de 80 familias, Arús tiene sobre 200 familias y Galicia más o menos igual (200). Hemos hecho todo lo posible por orientar a las personas todos estos días con la guagua de sonido en las comunidades; ayer también, hoy en la mañana también. En el área de Arús hay una guagua escolar disponible y en el área de Manzanilla; todo a aquella persona que quiera llegar al refugio, estamos en la mejor disposición de trasladarlo”, resaltó.



El mar entra a una carretera en la comunidad Manzanilla. (Ramón "Tonito" Zayas)

“Vamos a estar bien pendiente con la Policía Estatal y la Municipal, vamos a estar monitoreando. Ya en el área de Manzanilla, las olas están dando duro a esa

comunidad", sostuvo.

El municipio juanadino acondicionó un refugio adicional en la zona montañosa como medida cautelar.

"Hay unas 16 a 18 personas refugiadas y en el área montañosa tomamos la previsión de abrir el refugio de la Zoilo Gracia en el área de Collores. Allí tenemos vados, situaciones de deslizamiento, así que tomamos esa medida", afirmó.

"Estuve desde las 7:30 de la mañana en las comunidades orientando que se muevan hacia los refugios, en este caso la escuela Manuel Fernández Juncos y la escuela Zoilo Gracia en el área de Collores. Pude observar las inclemencias del mar, el oleaje está aumentando su capacidad. Eso sin dudas, va a crear problemas en el sistema de drenaje en esas comunidades, una vez que se eleva el mar, el sistema de drenaje se tapa. Así que debemos tener mucho cuidado con eso", puntualizó.

Asimismo, manifestó que "esto se complica también con la ausencia de Recursos Naturales, lo que es la limpieza de los cauces de los ríos y esto está a nivel de todo Puerto Rico".

"Cuando se impactó el río Jacaguas fue bajo la administración de Sila María Calderón que se asignaron \$4 millones de dólares. En esa época se removieron las pilastras de la crin, que era un obstáculo para el flujo de agua y toda la vegetación y escombros que tira la gente en los cuerpos de agua. Se hizo una limpieza, se hizo el estudio correspondiente y se prepararon unos estudios para el proyecto de mitigación", relató.

"¿Dónde están los planos? En la gaveta del DRNA, mientras cada día hay mayor preocupación en estas comunidades", concluyó.

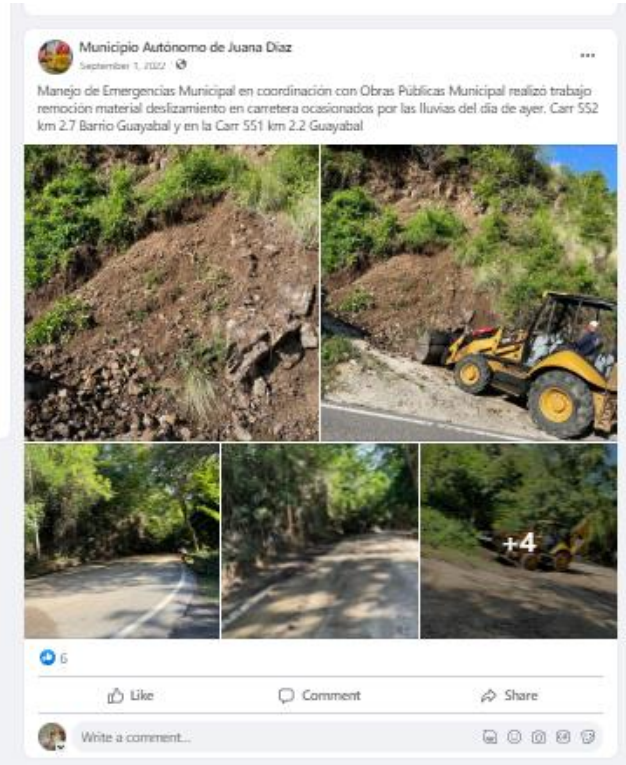
 **Municipio Autónomo de Juana Díaz**
November 5, 2022

LAS CONDICIONES EN LAS CARRETERAS DE LA CIUDAD Y LA REGIÓN NO SON LAS MEJORES:
Si no es urgente salir de su hogar, no transite vías que pueden estar inundadas o con una gran acumulación de agua y bajo condiciones de más lluvia en las próximas horas.
Personal de Manejo de Emergencias, Policía Municipal y Obras Públicas están alertas y atendiendo la emergencia.
Evitemos situaciones de mayor riesgo por razones que no son urgentes.
Para emergencias puede comunicarse al 787-837-2065 a Manejo Emergencias y al 787-837-8185 con la Policía Municipal.



 68 7 comments 72 shares

Municipio de Juana Díaz - Plan de Mitigación contra Peligros Naturales



Municipio de Juana Díaz - Plan de Mitigación contra Peligros Naturales



Municipio de Juana Díaz - Plan de Mitigación contra Peligros Naturales

