





Número de Catastro: 037-096-061-77, 76  
 Petición: 2022-11-JPZ-0063


Rivera\_I 4/17/2023 SPCS PR & VI NAD83


**GOBIERNO DE PUERTO RICO**  
 MAPA DE LOCALIZACIÓN PARA LA PETICIÓN  
 2022-11-JPZ-0063  
 MUNICIPIO DE DORADO  
 DOCUMENTO PARA EXPOSICIÓN VISTA PÚBLICA

**Calificación de Suelos**

-  A-P: Agrícola Productivo
-  DT-G: Dotacional General
-  I-P: Industrial Pesado
-  R-I: Residencial Intermedio

**Elemento Geográfico**

-  Sistema Vial
-  Parcela Petición

**FEMA - Firm**

-  X= 0.2 PCT ANNUAL CHANCE FLOOD HAZARD

Número de Catastro: 037-096-061-77, 76  
 Petición: 2022-11-JPZ-0063  
 Clasificación: SU  
 Zona Inundabilidad: X  
 Calificación Vigente: R-I  
 Calificación Propuesta: C-I

