









roman\_I 12/5/2023 SPCS PR & VI NAD83


  
**MAPA DE LOCALIZACIÓN PARA LA PETICIÓN**  
 Num. Caso 2022-48- JPZ-0100  
 MUNICIPIO DE SAN LORENZO  
**DOCUMENTO PARA EXPOSICIÓN VISTA PÚBLICA**

- |   |  |
|---|--|
|  Parcela Petición               |  C-4: Centros de Mercadeo                                     |
| <b>Calificación</b>   |  DT-G: Dotacional General                                     |
|  AD: Área Desarrollada          |  IL-1: Industrial, Industrias Livianas Limitadas              |
|  C-2: Comercial Central Mediano |  R-3: Residencial General (Solar Mínimo de 300 mts cuadrados) |

- Elemento Geográfico**
-  Cuerpo de agua
  -  Sistema vial

Número de Catastro: 278-005-132-76  
 Petición: 2022-48-JPZ- 0100  
 Clasificación: SU  
 Zona Inundabilidad: X  
 Calificación Vigente: R-3  
 Calificación Propuesta: C-I

