







rodriguez\_ja 3/15/2024 SPCS PR & VI NAD83


  
**MAPA DE LOCALIZACIÓN PARA LA PETICIÓN**  
**2023-09-JPZ-0043**  
**MUNICIPIO DE VEGA BAJA**  
**DOCUMENTO PARA EXPOSICIÓN VISTA PÚBLICA**

**Distritos de Calificación**

 C-1, Comercial Local	 LT-CR3, Conservación de Cuenca	 Parcelario
 LT-AD, Áreas Desarrolladas	 P, Público	 Área de Planificación Especial Zona Cárstica

**Número de Catastro: 035-072-003-85**  
**Petición: 2023-09-JPZ-0043**  
**Clasificación: SU**  
**Zona Inundabilidad: X**  
**Calificación Vigente: LT-AD (ARD)**  
**Calificación Propuesta: C-1**

