










Fuente: Junta de Planificación, DTOP/CRIM

6/18/2024 SPCS PR & VI NAD83


GOBIERNO DE PUERTO RICO
 Junta de Planificación



Plan Vial
Municipio de Loíza
 BORRADOR DE VISTA PÚBLICA

Carreteras Estatales	Elemento Geográfico	Límite de Barrio
 Ruta Secundaria	 Cuerpo de agua	 Límite de Barrio
 Ruta Terciaria	 Sistema vial	 Límite Piñones
 Ruta Propuesta		 Límite de Municipio
 Rampa		

