



Fuente: Junta de Planificación








SPCS PR & VI NAD83


GOBIERNO DE PUERTO RICO
 Junta de Planificación




Mapa de Red Vial
Municipio de Aguada
 BORRADOR DE VISTA PUBLICA


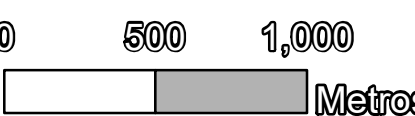
Leyenda

	PRIMARY ROUTE		TERTIARY ROUTE		Sistema vial
	PRIMARY URBAN ROUTE		PROPOSED RUTE		
	SECONDARY ROUTE		RAMP		

Océano Atlántico



Mar Caribe


 Escala: 1:25,000

 0 500 1,000 Metros