

Fuente: Junta de Planificación, CRIM, DTOP



















delgado_p.8/6/2024 SPCS PR & VI NAD83





Municipio de San Lorenzo



**Propuesta:
Delimitación del
Centro Urbano Tradicional**

	Casco Urbano		C-C, Comercial Central		I-L, Industrial Liviano
	CUT Propuesto		C-H, Conservación Histórica		M, A Mejorarse
Sistema Vial					
	Carretera Secundaria		C-I, Comercial Intermedio		R-B, Residencial de Baja Densidad
	Carretera Terciaria		C-L, Comercial Liviano		R-C, Residencial Comercial
Districtos de Calificación					
	ARD, Área Rural Desarrollada		C-R, Conservación de Recursos		R-G, Rural General
			D-A, Dotacional Área Abierta		R-I, Residencial Intermedio
			D-G, Dotacional General		R-U, Residencial Urbano

Elementos Geográficos

	Cuerpo de Agua
	Sistema Vial

