



Fuente: Junta de Planificación, CRIM, DTOP

delgado_p 9/27/2024 SPCS PR & VI NAD83

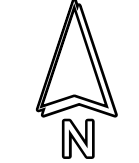


Municipio de San Lorenzo



**Propuesta:
Calificación de Suelos**

Districtos de Calificación	Elementos Geográficos	Sistema Vial
<ul style="list-style-type: none"> A-B, Área de Bosques A-G, Agrícola General A-P, Agrícola Productivo ARD, Área Rural Desarrollada C-C, Comercial Central C-H, Conservación Histórica C-I, Comercial Intermedio C-L, Comercial Liviano C-R, Conservación de Recursos D-A, Dotacional Área Abierta D-G, Dotacional General DTS, Desarrollo Turístico Selectivo I-L, Industrial Liviano M, A Mejorarse R-B, Residencial de Baja Densidad R-C, Residencial Comercial R-E, Ruta Escénica R-G, Rural General R-I, Residencial Intermedio R-U, Residencial Urbano Sistema Vial 	<ul style="list-style-type: none"> Cuerpo de Agua Sistema Vial 	<ul style="list-style-type: none"> Limite Municipal Limite_Barríos Carretera Secundaria Carretera Terciaria

Escala: 1:35,000

