











Fuente: Junta de Planificación, CRIM, DTOP

delgado\_p 9/30/2024 SPCS PR & VI NAD83

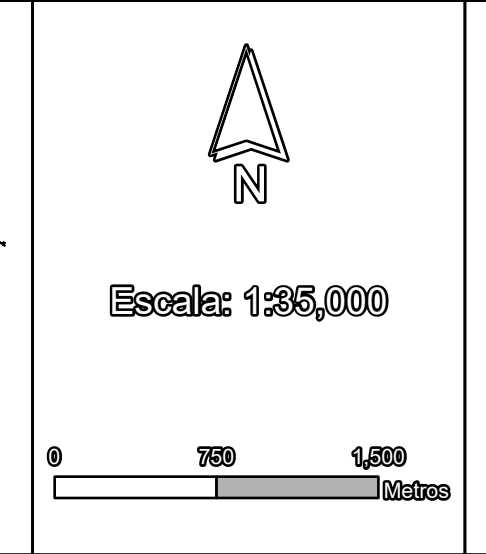


**Municipio de San Lorenzo**  
**Propuesta:**  
**Clasificación de Suelos**  
**según PUT-PR**



<b>Districtos de Clasificación</b>		<b>Elementos Geográficos</b>	
	Suelo Urbano		Suelo Rústico Especialmente Protegido Ecológico
	Suelo Rústico Común		Cuerpo de Agua
	Suelo Rústico Especialmente Protegido		Sistema Vial
	Suelo Rústico Especialmente Protegido Agrícola		Límite Municipal

	Límite_Barríos
<b>Sistema Vial</b>	
	Carretera Secundaria
	Carretera Terciaria



delgado\_p 9/30/2024 SPCS PR & VI NAD83