




















Calificación		Elemento geográfico	
 A-B, Área de Bosques	 C-C, Comercial Central	 DTS, Desarrollo Turístico Selectivo	 R-C, Residencial Comercial
 C-I, Comercial Intermedio	 C-H, Conservación Histórica	 I-L, Industrial Liviano	 R-G, Rural General
 A-G, Agrícola General	 C-L, Comercial Liviano	 I-P, Industrial Pesado	 R-I, Residencial Intermedio
 A-P, Agrícola Productivo	 C-R, Conservación de Recursos	 P-P, Playa Pública	 R-U, Residencial Urbano
 ARD, Área Rural Desarrollada	 D-A, Dotacional Área Abierta	 P-R, Preservación de Recursos	 RC-E, Recreación Comercial Extensa
	 D-G, Dotacional General	 R-B, Residencial de Baja Densidad	 S-H, Sitio Histórico

Elemento geográfico	
 Cuerpo de agua	 Sistema vial

