

Fuente: Junta de Planificación

SPCS PR & VI NAD83


GOBIERNO DE PUERTO RICO
 Junta de Planificación















Mapa de Clasificación
Municipio de Camuy

BORRADOR DE VISTA PUBLICA

Leyenda

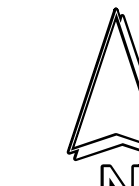
Clasificación

 Suelo Urbano	 Suelo Rústico Especialmente Protegido Agrícola	 Suelo Rústico Especialmente Protegido Ecológico e Hídrico
 Suelo Rústico Común	 Suelo Rústico Especialmente Protegido Agrícola y Ecológico	 Suelo Rústico Especialmente Protegido Ecológico y de Paisaje
 Suelo Rústico Especialmente Protegido	 Suelo Rústico Especialmente Protegido Agrícola e Hídrico	 Vial
 Suelo Rústico Especialmente Protegido Ecológico	 Agua	
 Suelo Rústico Especialmente Protegido Ecológico y Agrícola		

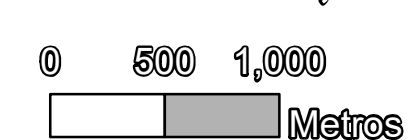
Océano Atlántico



Mar Caribe



Escala: 1:33,000



0 500 1,000 Metres