

Fuente: Junta de Planificación








SPCS PR & VI NAD83


GOBIERNO DE PUERTO RICO
 Junta de Planificación




Mapa de Red Vial
Municipio de Camuy
 BORRADOR DE VISTA PUBLICA


Leyenda

 Autopista	 Ruta Municipal Primaria	 Red terciaria
 Red Primaria	 Red secundaria	 Ruta Propuesta
	 Rampa	

Océano Atlántico



Mar Caribe


 Escala: 1:33,000
 0 500 1,000
 Metros