


Fuente: Junta de Planificación

blanco_c_9/26/2024 SPCS PR & VI NAD83





Borrador de Mapa de Delimitación del Centro Urbano
Municipio de Aguada



0 100 200
Meters

Escala: 1:3,000

Leyenda

-  Borrador delimitacion centro urbano- "Propuesta Municipio"
-  Centro Urbano Vigente- "Fuente Vivienda"

