

Fuente: Junta de Planificación





SPCS PR & VI NAD83






 GOBIERNO DE PUERTO RICO
 Junta de Planificación
 

Mapa de Clasificación Propuesta
Municipio de Aguada


BORRADOR VISTA PUBLICA

Clasificación

	Suelo Urbano
	Suelo Rústico Común
	Suelo Rústico Especialmente Protegido
	Suelo Rústico Especialmente Protegido Agrícola

	Suelo Rústico Especialmente Protegido Agrícola y Ecológico
	Suelo Rústico Especialmente Protegido Ecológico
	Vial
	Agua

Océano Atlántico



Mar Caribe



 Escala: 1:25,000


 0 500 1,000 Metros