











Número de Catastro: 110-100-007-21
 Petición: 2024-40-JPZ-0064

Rivera_I 8/30/2024 SPCS PR & VI NAD83


GOBIERNO DE PUERTO RICO
CONSEJO DE PLANIFICACIÓN
MAPA DE LOCALIZACIÓN PARA LA PETICIÓN
2024-40-JPZ-0064
MUNICIPIO DE COROZAL
DOCUMENTO PARA EXPOSICIÓN VISTA PÚBLICA

Calificación de Suelo	
	A.a: AGRÍCOLA de alta intensidad
	C.b: COMERCIAL de baja intensidad
	C.i: COMERCIAL de intensidad intermedia
	D.g: DOTACIONAL general
	D.p: DOTACIONAL de parque
	I.i: INDUSTRIAL de intensidad intermedia
	M.i: MIXTO de intensidad intermedia
	R.b: RESIDENCIAL de baja intensidad
	R.i: RESIDENCIAL de intensidad intermedia

Elemento Geográfico	
	Cuerpo de agua
	Sistema vial
FEMA - Firm	
	AE= FLOODWAY

 Parcela Petición
 Número de Catastro: 110-100-007-21
 Petición: 2024-40-JPZ-0064
 Clasificación: SU
 Zona Inundabilidad: X
 Calificación Vigente: R.i
 Calificación Propuesta: C-I

