


Fuente: Junta de Planificación


rodriguez_km 6/nov/2025 SPCS PR & VI NAD83



JUNTA DE

PLANIFICACIÓN

GOBIERNO DE PUERTO RICO




Mapa del Plan de Uso de Terrenos de la Zona de Interés Turístico Aguirre y Bahía de Jobos (Municipio de Guayama)

Borrador Vista Pública

Leyenda

Suelo Rústico Común	Suelo Rústico Especialmente Protegido Agrícola	Suelo Rústico Especialmente Protegido Ecológico y Agrícola	Vial
Suelo Rústico Especialmente Protegido	Suelo Rústico Especialmente Protegido Ecológico	Suelo Urbano	Bahía de Jobos
		Agua	Límite del Municipio

Océano Atlántico



Mar Caribe