

Fuente: Junta de Planificación, CRIM

silva_ | 12/17/2025 SPCS PR & VI NAD83



JUNTA DE
PLANIFICACIÓN
GOBIERNO DE PUERTO RICO






Mapa de Clasificación Propuesta Municipio de Aguas Buenas

Clasificación


 SU: Suelo Urbano


 SRC: Suelo Rústico Común

 SREP: Suelo Rústico Especialmente Protegido

 SREP-A: Suelo Rústico Especialmente Protegido Agrícola


 SREP-E: Suelo Rústico Especialmente Protegido Ecológico

 SREP-EH: Suelo Rústico Especialmente Protegido Ecológico e Hídrico

 VIAL: Sistema vial

 AGUA: Cuerpo de agua





Escala: 1:25,000

0

1.5

3

Km