





Fuente: Junta de Planificación, CRIM


silva_1 11/10/2025 SPCS PR & VI NAD83




JUNTA DE
PLANIFICACIÓN
GOBIERNO DE PUERTO RICO





**Mapa de Centro Urbano Propuesto
Municipio de Aguas Buenas**




Leyenda


 Centro Urbano Propuesto


 Parcelario


 Limite de Barrios

Red Vial

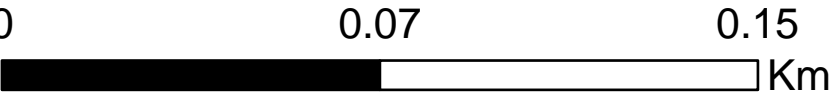
 Red Secundaria

 Red Terciaria





Escala: 1:1,500



0 0.07 0.15 Km