



MUNICIPIO AUTÓNOMO DE

AGUADILLA

OFICINA DE URBANISMO Y ORDENAMIENTO TERRITORIAL

PROPUESTA DE ENMIENDA A LA

ZONA DE INTERÉS TURÍSTICO (ZIT)

DE AGUADILLA

COMPAÑÍA DE
TURISMO
PUERTO RICO



JUNTA DE
PLANIFICACIÓN

GOBIERNO DE PUERTO RICO



Contenido

MEMORIAL EXPLICATIVO	3
I. Base Legal	3
II. Tránsito	4
III. Reglamentación Aplicable.....	4
IV. Definiciones	4
V. Delimitación Vigente	5
VI. Propuesta de Modificación	7
VII. Delimitación Propuesta	9
VIII. Comparativa	11
IX. Distritos de Zonificación.....	12
A. Distritos Existentes	12
B. Distritos Propuestos	12
X. Mapas detallados.....	16
XI. Conclusión.....	44
XII. Anejos	45
1. Resolución 97-009-JP-ZIT.....	45
2. Mapa Vigente	49
3. Tabla de Cambios.....	50

MEMORIAL EXPLICATIVO

I. Base Legal

La Ley de Zonas Históricas, Antiguas o de Interés Turístico (Ley Núm. 374 de 14 de mayo de 1949, según enmendada) establece la política pública de Puerto Rico para la designación, protección y planificación de Zonas de Interés Turístico (ZIT). Según esta ley, una zona de interés turístico se define como:

“cualquier área de Puerto Rico que disponga como parte integrante de su ubicación geográfica o dentro de las inmediaciones de su localización, una serie de atractivos naturales y artificiales que estén actualmente desarrollados o que tengan un potencial turístico, tales como playas, lagos, bahías, lugares históricos y parajes de gran belleza natural, dentro de la cual los edificios, estructuras, belleza natural y otras cosas son de básica y vital importancia para el desarrollo del turismo en Puerto Rico.”

La Junta de Planificación, conforme a las disposiciones de la Ley 374-1949 y su Ley Orgánica (Ley Núm. 75 de 24 de junio de 1975, según enmendada), tiene la facultad de delimitar y designar las Zonas de Interés Turístico. Esta facultad debe ejercerse con el endoso de la Compañía de Turismo de Puerto Rico, y puede incluir la preparación y adopción de reglamentos, planos, mapas, bosquejos o estudios técnicos que estime necesarios para dirigir el desarrollo en dichas zonas.

El Código Municipal de Puerto Rico (Ley Núm. 107 de 2020, según enmendada) faculta a los municipios a elaborar, adoptar y enmendar sus Planes de Ordenación Territorial, en coordinación con la Junta de Planificación, para asegurar su compatibilidad con la política pública establecida a nivel estatal. Esta facultad está recogida en el Libro VI, Capítulo I del Código, el cual integra disposiciones sobre planificación, uso del suelo y desarrollo urbano.

Asimismo, el Código establece que los municipios pueden identificar, inventariar y proponer estrategias de desarrollo para los recursos turísticos dentro de su jurisdicción, incluyendo atracciones naturales, históricas y culturales existentes o con potencial turístico.

De igual forma, la ley establece como parte de los principios de política pública del Gobierno de Puerto Rico, el fortalecimiento fiscal y económico de los municipios a través del turismo, promoviendo su participación activa en la identificación de oportunidades de desarrollo turístico y su integración con la planificación territorial y económica.

II. Trasfondo

La Zona de Interés Turístico Aguadilla-Isabela fue designada y delimitada por la Junta de Planificación mediante la Resolución Núm. 97-009-JP-ZIT, aprobada el 22 de enero de 1997, con el objetivo de promover y regular el desarrollo turístico integral en estos municipios.

Esta resolución establece que la delimitación y designación de Zonas de Interés Turístico tiene como propósito identificar áreas con potencial turístico, estimulando su protección y desarrollo, aplicando la reglamentación existente sobre los usos de los terrenos para fomentar la ubicación de usos que armonicen con los recursos turísticos dentro de la zona y limitar los usos no permitidos y/o conflictivos.

III. Reglamentación Aplicable

La reglamentación aplicable a los usos del suelo dentro de la Zona de Interés Turístico (ZIT) es el Reglamento Conjunto para la Evaluación y Expedición de Permisos Relacionados al Desarrollo y Uso de Terrenos, vigente. Este reglamento, adoptado por la Junta de Planificación, la Oficina de Gerencia de Permisos y los Municipios Autónomos con jerarquía I-III, establece los procedimientos, parámetros y criterios técnicos para la evaluación de propuestas de desarrollo, asegurando que las actividades y usos propuestos dentro de la ZIT sean compatibles con su carácter turístico, y cumplan con la política pública de ordenación del territorio.

Toda solicitud de permiso dentro de la zona deberá cumplir con las disposiciones del Reglamento Conjunto vigente, incluyendo la validación de los usos permitidos, la disponibilidad de infraestructura y las medidas de mitigación de impactos; además del endoso de la Compañía de Turismo de Puerto Rico, conforme a los procedimientos establecidos.

IV. Definiciones

1. **Facilidades de apoyo**

Son aquellas infraestructuras y servicios que complementan y refuerzan la actividad turística principal, pero no constituyen en sí mismas atracciones turísticas. Son esenciales para mejorar la experiencia del visitante y garantizar el funcionamiento eficiente de la zona. Entre estas se encuentran el Aeropuerto Internacional Rafael Hernández y su Zona Libre de Impuestos, estaciones de transporte, centros de información turística y servicios relacionados, entre otros.

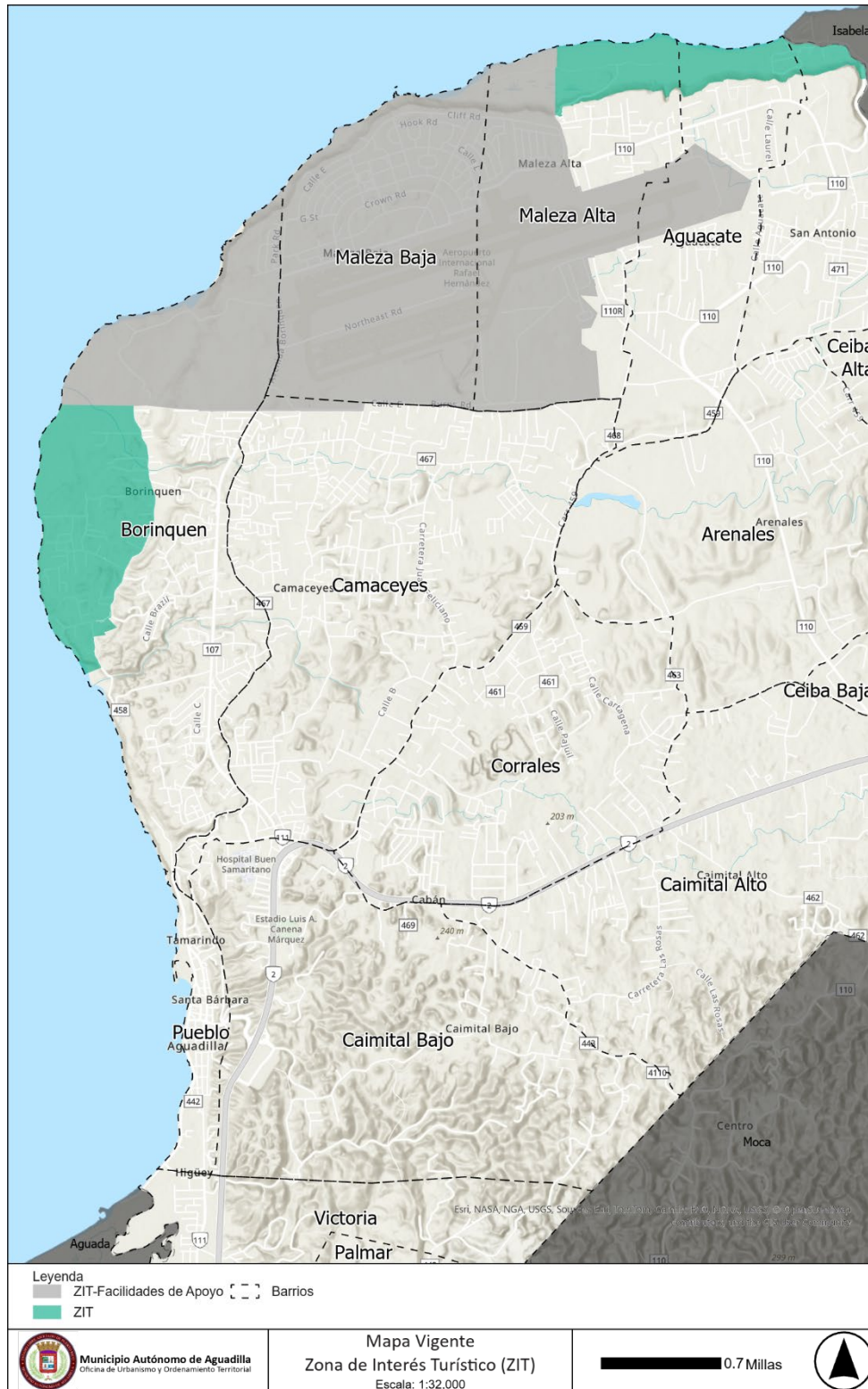
2. Área de estudio

Una zona geográfica delimitada que se analiza en detalle para propósitos de diagnóstico, planificación, ordenación o intervención específica, previo a ser incluida como parte de una zona o área mayor. El análisis puede incluir condiciones físicas, características socioeconómicas, infraestructura existente, atributos naturales, históricos y culturales, riesgos y vulnerabilidades.

V. Delimitación Vigente

La ZIT vigente comprende terrenos que radican al oeste y norte del Municipio, abarcando los barrios Borinquen, Maleza Baja, Maleza Alta, Aguacate y Montaña. En el extremo oeste la zona inicia en la colindancia con el balneario *Crash Boat* y se extiende hacia el norte con límite oeste compuesto por límites de parcelas y calles municipales, entre estas la calle Azores (al oeste de la carretera PR-107). Su recorrido continúa en dirección norte hacia los terrenos de la anterior *Ramey Air Force Base (Ramey AFB)*, también conocida como *Borinquen Field*, la cual está identificada como Facilidades de Apoyo y es donde ubica el Aeropuerto Internacional Rafael Hernández. Al rebasar el límite de la antigua *Ramey AFB* en dirección noreste la ZIT cubre los terrenos al norte del acantilado hasta su límite con el Municipio de Isabela. En esta dirección horizontal, sus límites verticales son el Océano Atlántico al norte y el acantilado al sur (norte de la carretera PR-110).

Ilustración 1: Mapa del Límite Vigente de ZIT



VI. Propuesta de Modificación

La Zona de Interés Turístico Aguadilla-Isabela fue delimitada hace aproximadamente 28 años, durante la década de 1990. Desde entonces, el municipio de Aguadilla y su región han sido escenario de un crecimiento turístico sostenido y significativo, impulsado por la continuidad de iniciativas municipales, en combinación con proyectos de inversión privada, el fortalecimiento de la infraestructura aeroportuaria y el Corredor Aeroespacial y Tecnológico que tiene sede en la Región de Aguadilla.

Uno de los catalizadores principales de este crecimiento ha sido el Aeropuerto Internacional Rafael Hernández (BQN), cuya evolución ha sido monumental. En el año 2001, el aeropuerto manejaba aproximadamente 75,754 pasajeros. Para el año 2024, esa cifra alcanzó los 843,396¹ pasajeros, lo que representa un incremento de más de 1,000% en poco más de dos décadas. Esta transformación lo posiciona como el segundo aeropuerto con mayor tráfico aéreo en Puerto Rico.

Este aumento exponencial en la conectividad aérea ha facilitado el acceso directo desde y hacia ciudades clave en los Estados Unidos, atrayendo así a más visitantes, promoviendo nexos y fomentando el desarrollo de nuevas hospederías, atracciones y empresas turísticas en la zona. A su vez, ha consolidado a Aguadilla como un eje estratégico del turismo en la región de *Porta del Sol*, favoreciendo la diversificación económica y generando miles de empleos directos e indirectos.

La evolución del aeropuerto y la dinámica turística de Aguadilla evidencian la urgencia de revisar y enmendar los límites y criterios de la Zona de Interés Turístico, para que estos reflejen la realidad actual y permitan maximizar su potencial de desarrollo socioeconómico.

Expuesto lo anterior, la propuesta de enmienda a la delimitación de la Zona de Interés Turístico (ZIT) para el municipio de Aguadilla se centra en dos intervenciones principales que buscan optimizar el uso del suelo turístico, fortalecer la cohesión territorial y alinear la zonificación con los planes de desarrollo urbano y económico del municipio:

1. Extensión del Límite al Centro Urbano

Se propone extender el límite de la ZIT al centro urbano de Aguadilla. Esta modificación responde a la continuidad y alineación con los planes municipales de revitalización del casco urbano como nodo turístico y cultural, reconociendo su creciente protagonismo como destino de visitantes y componente clave de la marca turística del municipio. La integración del centro urbano dentro de los

¹ Instituto de Estadísticas de Puerto Rico. (s.f.). Carga y pasajeros aéreos y marítimos. Recuperado de https://estadisticas.pr/en/inventario-de-estadisticas/carga_pasajeros_aereos_maritimos

límites de la ZIT promoverá una mayor cohesión funcional entre las zonas turísticas costeras y el núcleo histórico, potenciando el desarrollo de rutas peatonales, experiencias culturales y gastronómicas, así como actividades comerciales orientadas al visitante.

2. **Redefinición del Área de Facilidades de Apoyo**

Se propone redefinir los límites del área designada como facilidades de apoyo para consolidar y dar continuidad a la zona turística principal, concentrando los esfuerzos de desarrollo en áreas de mayor potencial turístico directo, alineados a criterios de accesibilidad y sostenibilidad. El principal activo de esta área continuara siendo el Aeropuerto Internacional Rafael Hernández.

3. **Integración de Áreas Adicionales y Otras Modificaciones**

Se propone incorporar al límite de la ZIT la franja costera al norte de las Facilidades de Apoyo, calificándola como distrito de Conservación de Recursos (C-R), con el propósito de brindar una mayor protección debido a su valor ecológico y turístico, así como promover la continuidad espacial y funcional en la zona. De igual manera, se incorpora el área del campo de golf dentro de los límites de la ZIT como un distrito Dotacional Área Abierta, reconociendo su potencial como activo recreativo y atractivo turístico.

Por otra parte, se actualizó el límite de la ZIT en el barrio Borinquen a nivel parcelario, excluyendo aquellas propiedades cuyo uso principal no está relacionado con actividades turísticas, con el fin de reforzar la coherencia y efectividad del instrumento de planificación.

La propuesta se fundamenta en tres ejes principales:

1. **Optimización del Uso del Suelo**

La redefinición del límite de las facilidades de apoyo busca concentrar las inversiones y recursos en zonas con mayor impacto turístico, evitando la dispersión y promoviendo un desarrollo más eficiente y sostenible.

2. **Integración Urbana**

La inclusión del centro urbano dentro de la ZIT contribuirá significativamente a la revitalización de áreas céntricas, promoviendo la integración funcional entre el turismo de playa y naturaleza, y las ofertas de turismo cultural, patrimonial y gastronómico. Esta articulación estratégica permitirá diversificar la experiencia del visitante, potenciar la economía local y fomentar estadías más prolongadas, alineadas con un modelo de desarrollo turístico sostenible e inclusivo.

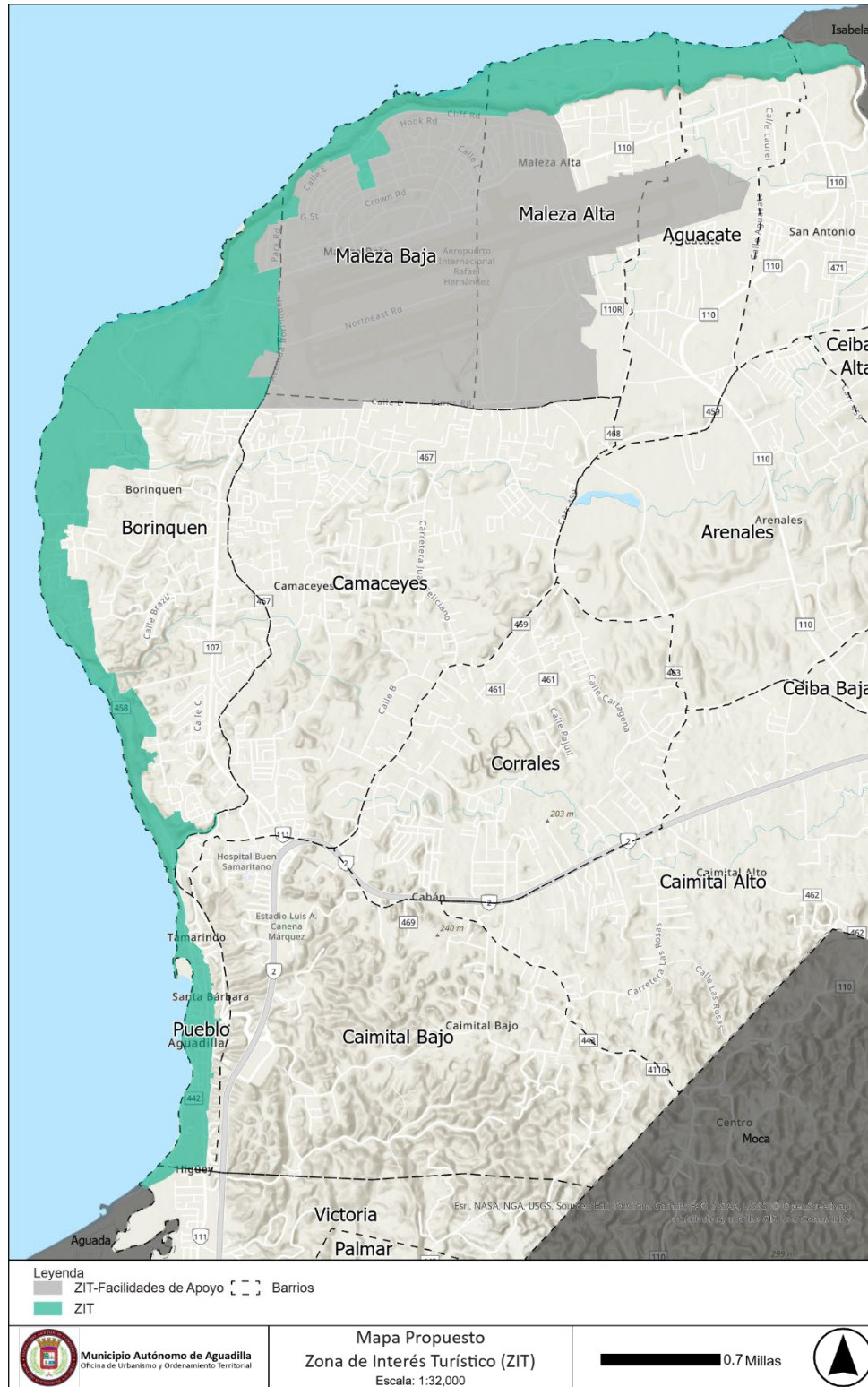
3. Coherencia con Planes

La propuesta está alineada con las estrategias de desarrollo turístico delineadas por el Municipio de Aguadilla y agencias del Gobierno Central, asegurando una planificación coherente y coordinada.

VII. Delimitación Propuesta

La ZIT propuesta comprende terrenos que radican al oeste y norte del Municipio, abarcando los barrios Pueblo, Borinquen, Maleza Baja, Maleza Alta, Aguacate y Montaña. En el extremo suroeste, la zona inicia en el Paseo Real Marina del barrio Pueblo, colindancia con el Municipio de Aguada y se extiende hacia el norte conforme a la delimitación de centro urbano. Continúa al oeste de la carretera PR-1107 hasta llegar al barrio Borinquen y en este ocupa las parcelas en el extremo oeste, hasta llegar a los terrenos de la anterior *Ramey Air Force Base (Ramey AFB)*, también conocida como *Borinquen Field*, la cual está identificada como Facilidades de Apoyo al este del campo de golf, donde ubica el Aeropuerto Internacional Rafael Hernández. Al rebasar el límite de la antigua *Ramey AFB* en dirección noreste la ZIT cobija los terrenos al norte del acantilado hasta su límite con el Municipio de Isabela.

Ilustración 2: Mapa del Límite Propuesto de ZIT



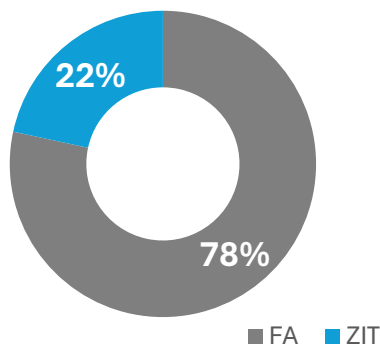
VIII. Comparativa

La Zona de Interés Turístico (ZIT) propuesta, incluyendo las Facilidades de Apoyo (FA), comprende un área aproximada de 3,936.96 cuerdas. En comparación, la ZIT vigente abarca aproximadamente 3,671.75 cuerdas. En ambos casos, esto representa cerca del 15 % del territorio municipal. Al excluir las Facilidades de Apoyo, el área neta de la ZIT representa aproximadamente un 7.3 % del territorio del municipio.

La distribución interna de la zona distingue entre la ZIT propiamente y las Facilidades de Apoyo (FA). En la delimitación vigente, las FA comprenden el 78% del total, mientras que en la ZIT propuesta representan el 55%, como se ilustra en las siguientes gráficas y tablas.

Gráfica 1: Distribución de la ZIT

Distribución **Vigente** | ZIT Área Total



Distribución **Propuesta** | ZIT Área Total

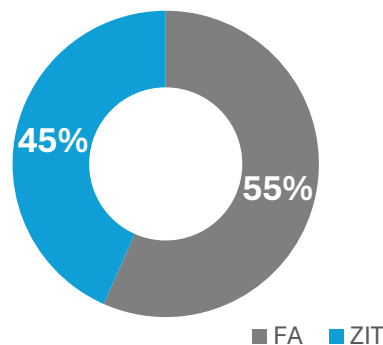


Tabla 1: Área Aproximada de la Zona de Interés Turístico

Zona de Interés Turístico Vigente				Zona de Interés Turístico Propuesta			
Área	M2	Cuerda	%	Área	M2	Cuerda	%
FA	11,311,315	2,877.91	78.4%	FA	8,529,377	2,170.11	55.1%
ZIT	3,120,102	793.84	21.6%	ZIT	6,944,452	1,766.86	44.9%
			14,431,417.04	3,671.75	100%		
				15,473,829.54	3,936.96	100%	

IX. Distritos de Zonificación

A. Distritos Existentes

Como parte del análisis del marco normativo vigente, se reconocen tres distritos existentes que han guiado el desarrollo la ZIT: el DTS (Desarrollo Turístico Selectivo), el DS (Desarrollo Selectivo) y el CR-1 (Conservación de Recursos 1). Estos distritos deben ser actualizados a la nueva nomenclatura reglamentaria.

B. Distritos Propuestos

En el marco del proceso de enmienda a la ZIT, y con el objetivo de atender de manera diferenciada las particularidades del paisaje, la infraestructura existente, los valores naturales y culturales, así como las oportunidades de desarrollo sostenible, se proponen distintos distritos de zonificación (calificación). Estos distritos responden a la necesidad de preservar recursos ecológicos y paisajísticos de alto valor (como en el caso del distrito C-R), facilitar la integración de usos dotacionales y comunitarios (D-A y D-G), promover el turismo en armonía con el entorno (DTS, RT-A y C-T), proteger sitios históricos (S-H y C-H), y fomentar una ocupación eficiente y funcional del suelo mediante usos mixtos y desarrollos urbanos densos (R-C y R-U). Asimismo, se reconocen zonas específicas destinadas a instalaciones recreativas extensas (RC-E), cuerpos de agua (Agua) y sistemas viales (Vial), garantizando así una planificación integral en armonía con el entorno, el uso racional del suelo y el bienestar de las comunidades presentes y futuras.

Los distritos propuestos en conformidad con el Reglamento Conjunto vigente son los siguientes:

1. C-R – Conservación de Recursos

Para identificar porciones de fincas cuyas características existentes deben mantenerse y mejorarse, tales como áreas de dunas, playas, tramos de carreteras donde los árboles a ambos lados forman un túnel, porciones de fincas donde habitan especies de singular valor, márgenes de lagos, ríos y otros cuerpos de agua, áreas costeras de valor escénico y fajas de amortiguamiento adyacentes a un recurso de valor especial.

2. **D-A – Dotacional Área Abierta**

Para preservar el carácter abierto de espacios grandes y poderlos dedicar a la recreación pública como lugares o espacios de recreación pasiva y activa.

3. **D-G – Dotacional General**

Para clasificar terrenos públicos o privados ocupados o a ocuparse con usos dotacionales, institucionales, turísticos, comerciales, recreativos, cívicos, docentes, filantrópicos, culturales, científicos, educativos, religiosos o similares.

4. **DTS – Desarrollo Turístico Selectivo**

Para facilitar la ubicación de proyectos turísticos y recreativos, sujeto a la disponibilidad de infraestructura en el área y donde es necesario mantener el carácter paisajista y las condiciones naturales del lugar. Los desarrollos turísticos propuestos deberán estar en armonía con otros usos existentes en el lugar, no poner en peligro la salud, bienestar y seguridad de los presentes y futuros habitantes, no poner en peligro la estabilidad ecológica del área y estar disponible o poder proveerse infraestructura adecuada al uso propuesto.

5. **RT-A – Residencial Turístico de Alta Densidad**

Para promover el desarrollo ordenado, estético y compacto, para clasificar terrenos que por su localización e infraestructura se han desarrollado o pueden desarrollarse, a una densidad e intensidad alta.

6. **RT-I – Residencial Turístico Intermedio**

Para promover el desarrollo ordenado, estético y compacto, para clasificar terrenos que por su localización e infraestructura se han desarrollado o pueden desarrollarse, a una densidad e intensidad intermedia.

7. **C-T – Comercial Turístico**

Para promover el desarrollo ordenado y estético, para clasificar áreas comerciales y residenciales de intensidad intermedia y semi-alta. Los usos comerciales permitidos sirven de apoyo, complementan o suplen las necesidades de las comunidades y visitantes sin que las actividades

comerciales perjudiquen de forma significativa el carácter turístico que debe prevalecer en la zona.

8. **S-H – Sitio Histórico**

Para identificar terrenos o propiedades que constituyan valores históricos, arquitectónicos y culturales, previamente designados y que forman parte del Registro de Sitios y Zonas Históricas de la JP.

9. **C-H – Conservación Histórica**

Para reconocer terrenos o propiedades que constituyan valores históricos, arquitectónicos, arqueológicos y culturales, declarados o identificados por la Asamblea Legislativa, ICP, OECH (SHPO) o por el Municipio.

10. **P-P – Playas Públicas**

Para identificar áreas reservadas para bañistas, clasificar y designar sectores costaneros de Puerto Rico, apropiados para baños de mar y recreación pasiva relacionada con dicha actividad.

11. **R-C – Residencial Comercial**

Para promover el uso del suelo o de estructuras, combinando usos comerciales y residenciales, fomentando la creación de núcleos de actividad local, sin que el comercio perjudique el carácter residencial que debe prevalecer en la zona, promueve la densificación y la reducción de la dependencia del automóvil privado.

12. **R-U – Residencial Urbano**

Para identificar áreas residenciales existentes o que puedan desarrollarse con una densidad poblacional alta en suelos clasificados como urbanos o urbanizables, próximas a centros principales de actividad económica.

13. RC-E – Recreación Comercial Extensa

Para identificar instalaciones recreativas de gran escala con elementos comerciales significativos.

14. Agua

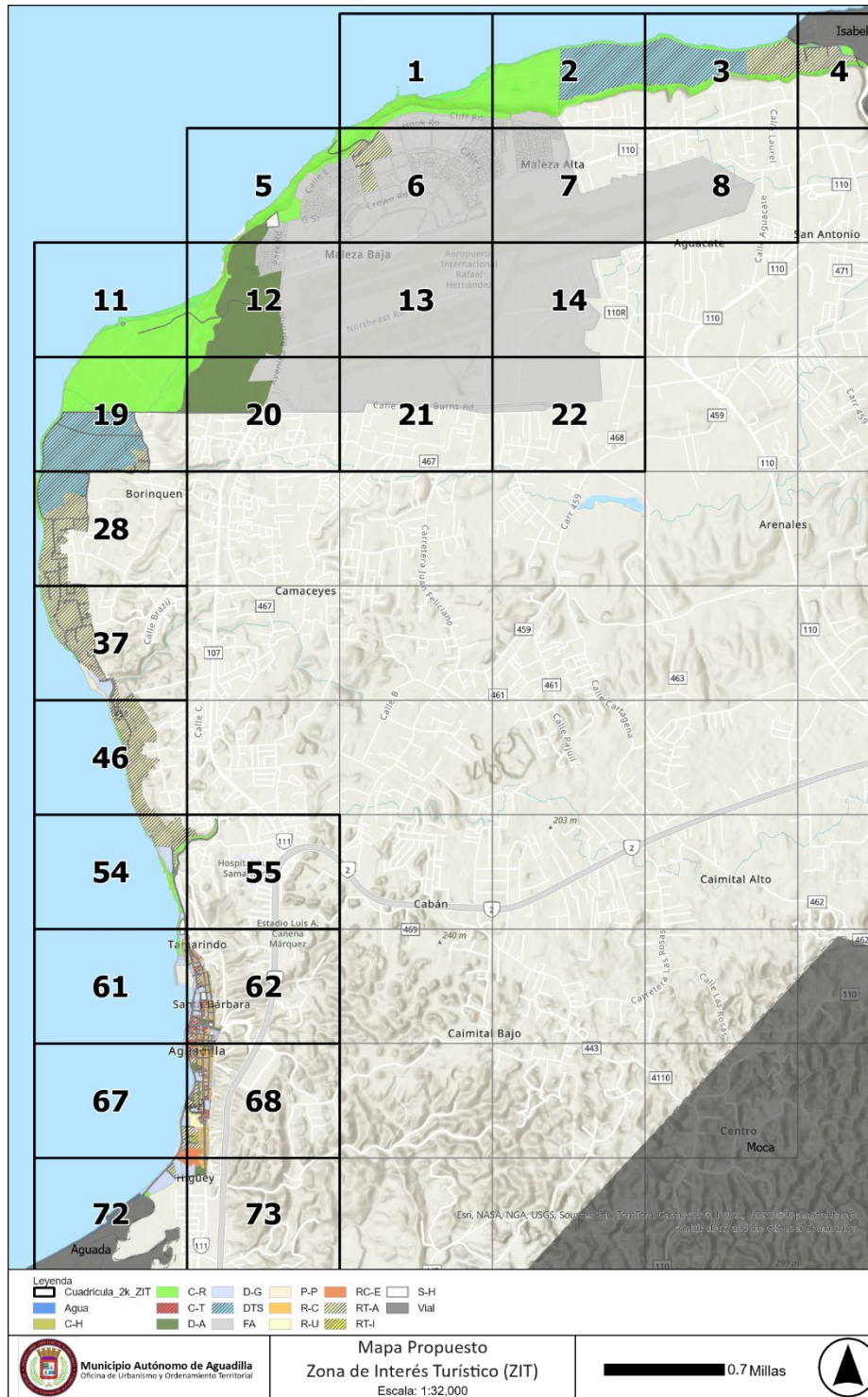
Para reconocer los cuerpos de agua existentes.

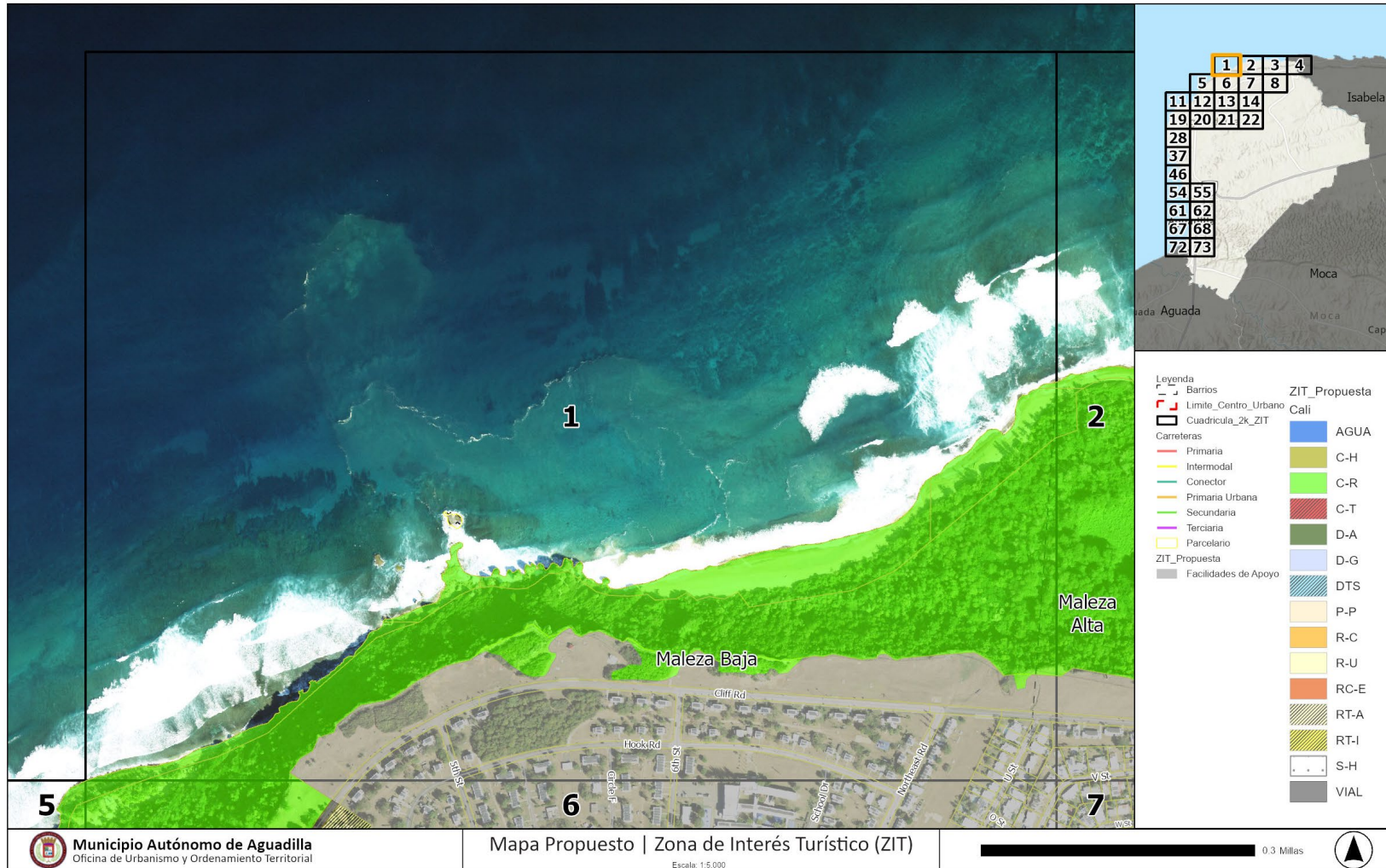
15. Vial

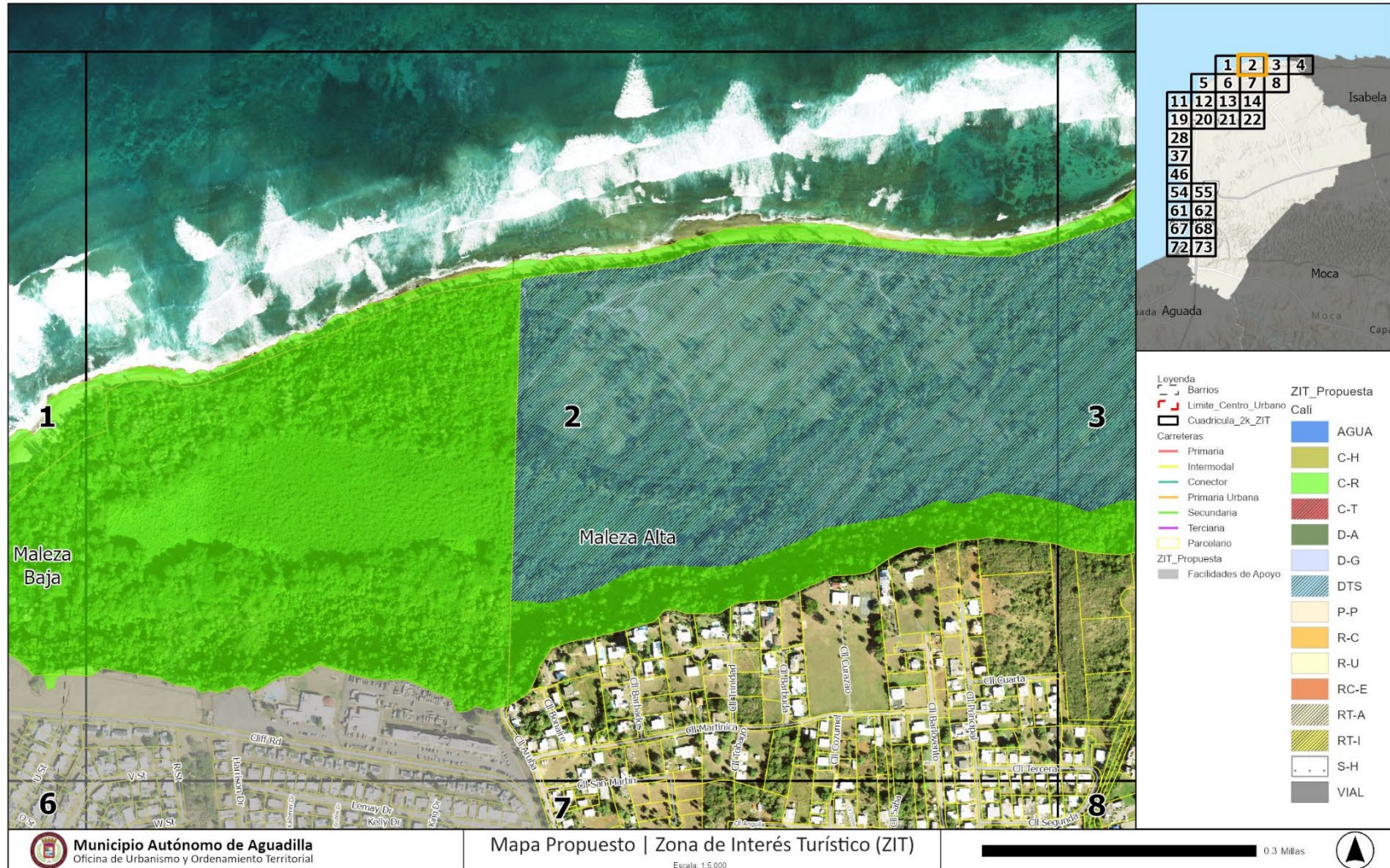
Para reconocer las carreteras, calles y caminos existentes.

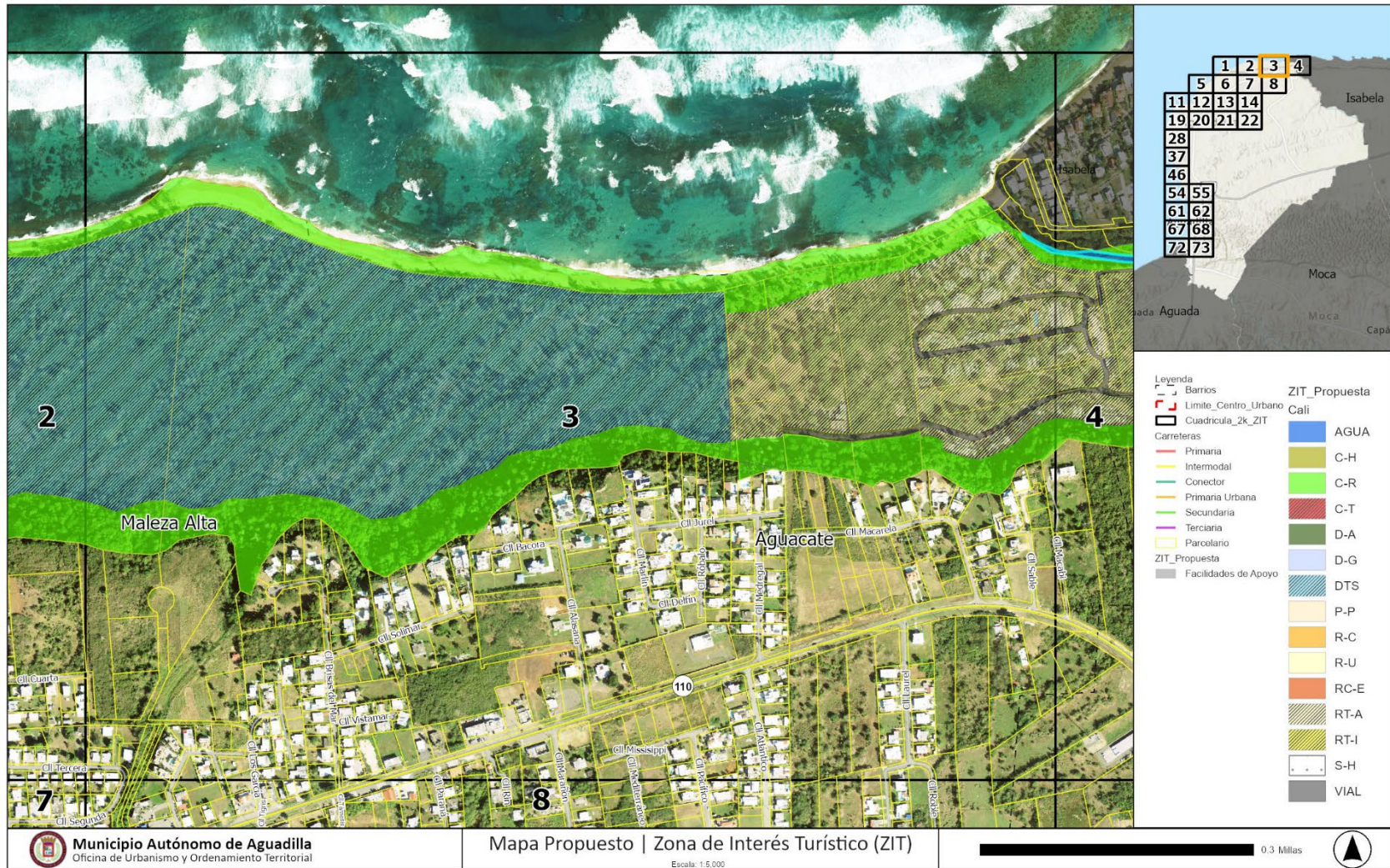
X. Mapas detallados

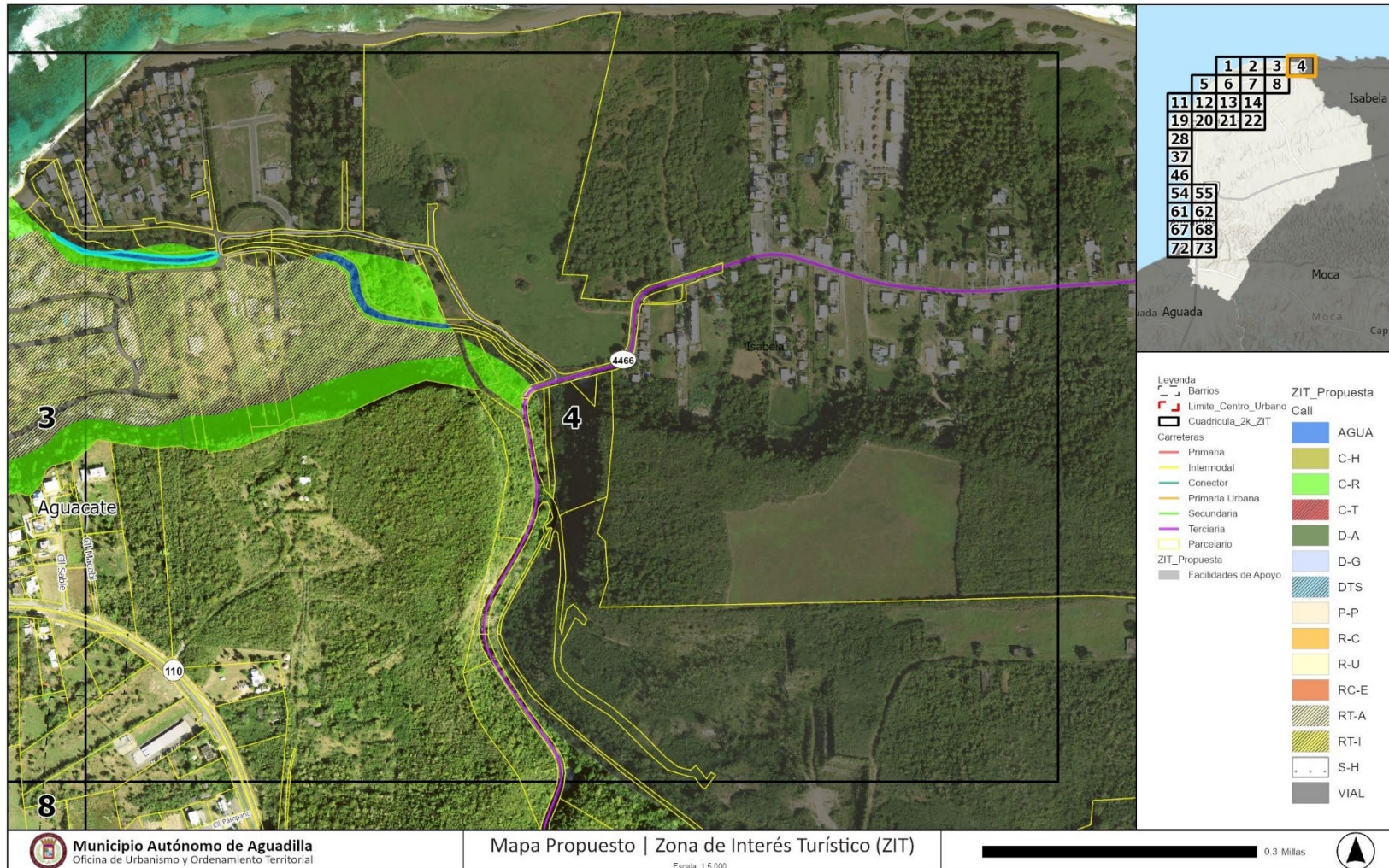
Ilustración 3: Mapa Índice por Cuadrícula

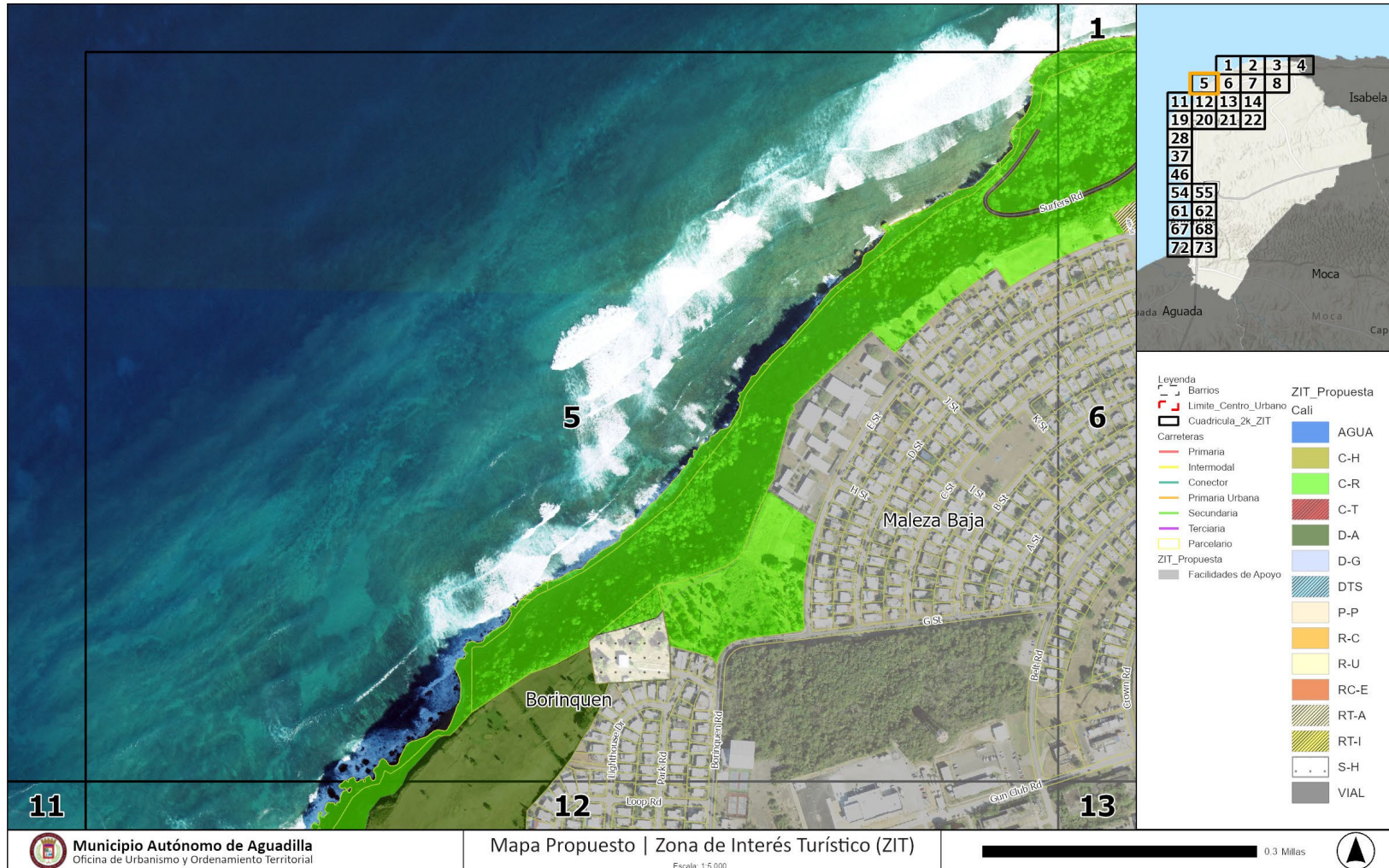


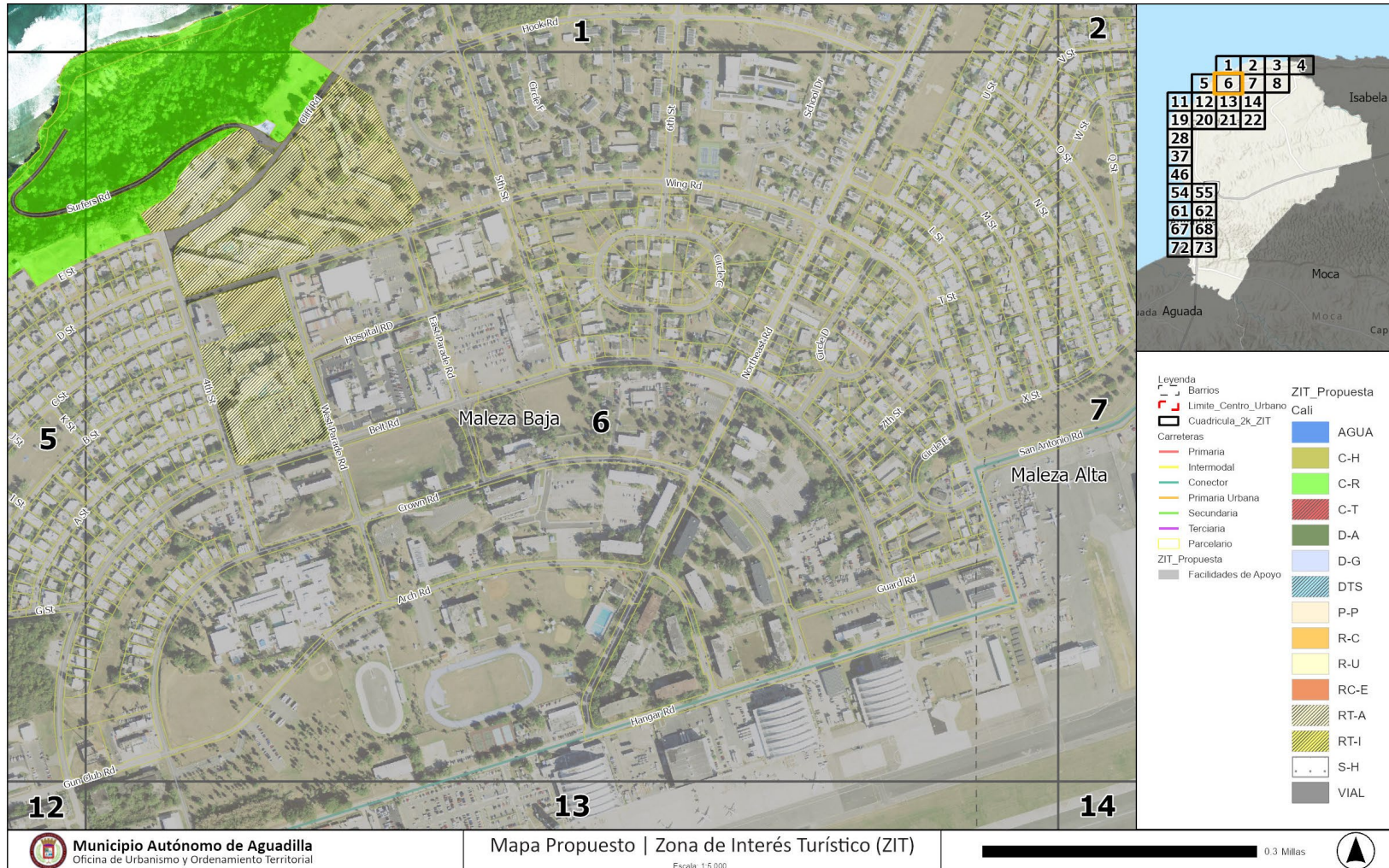


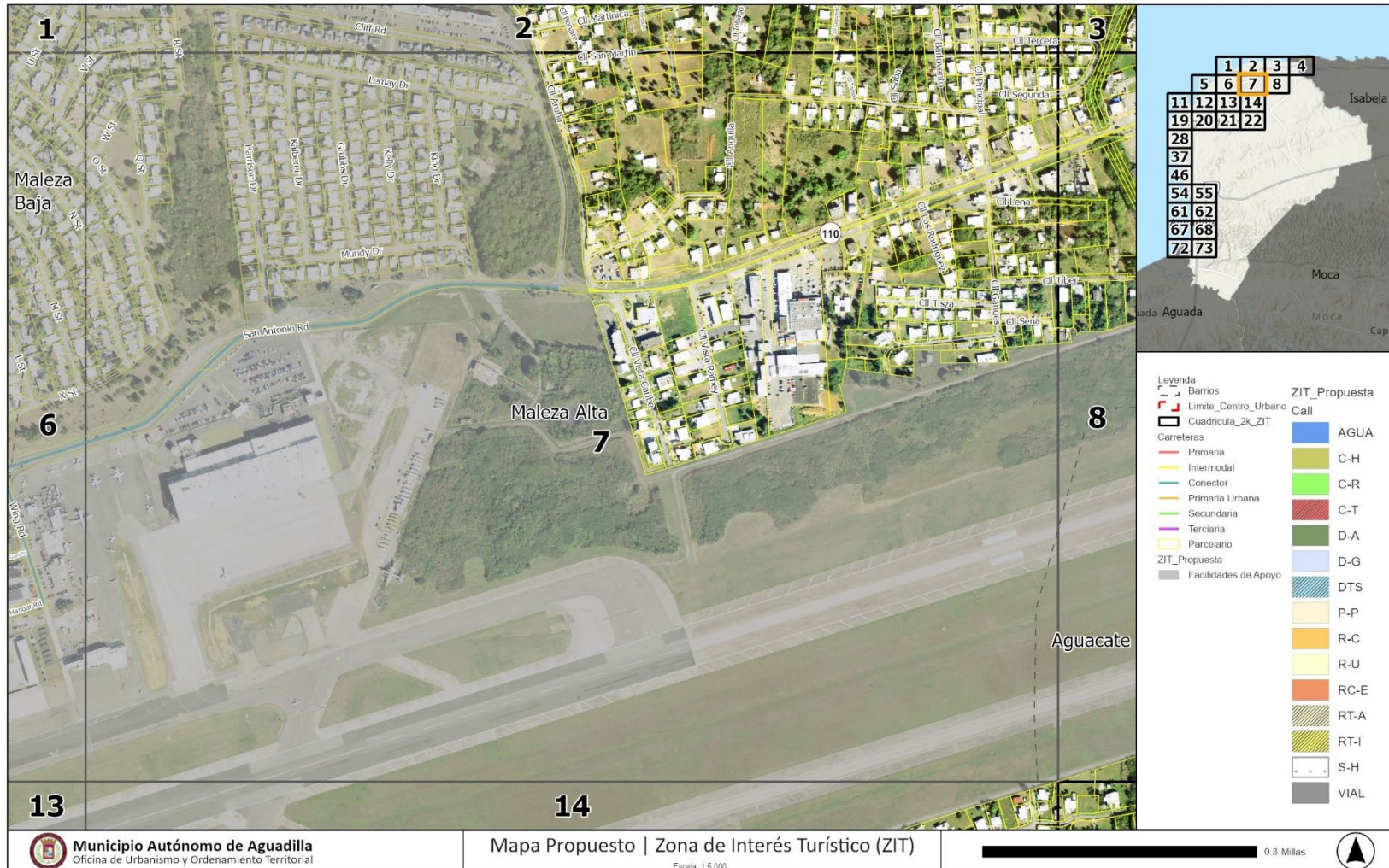


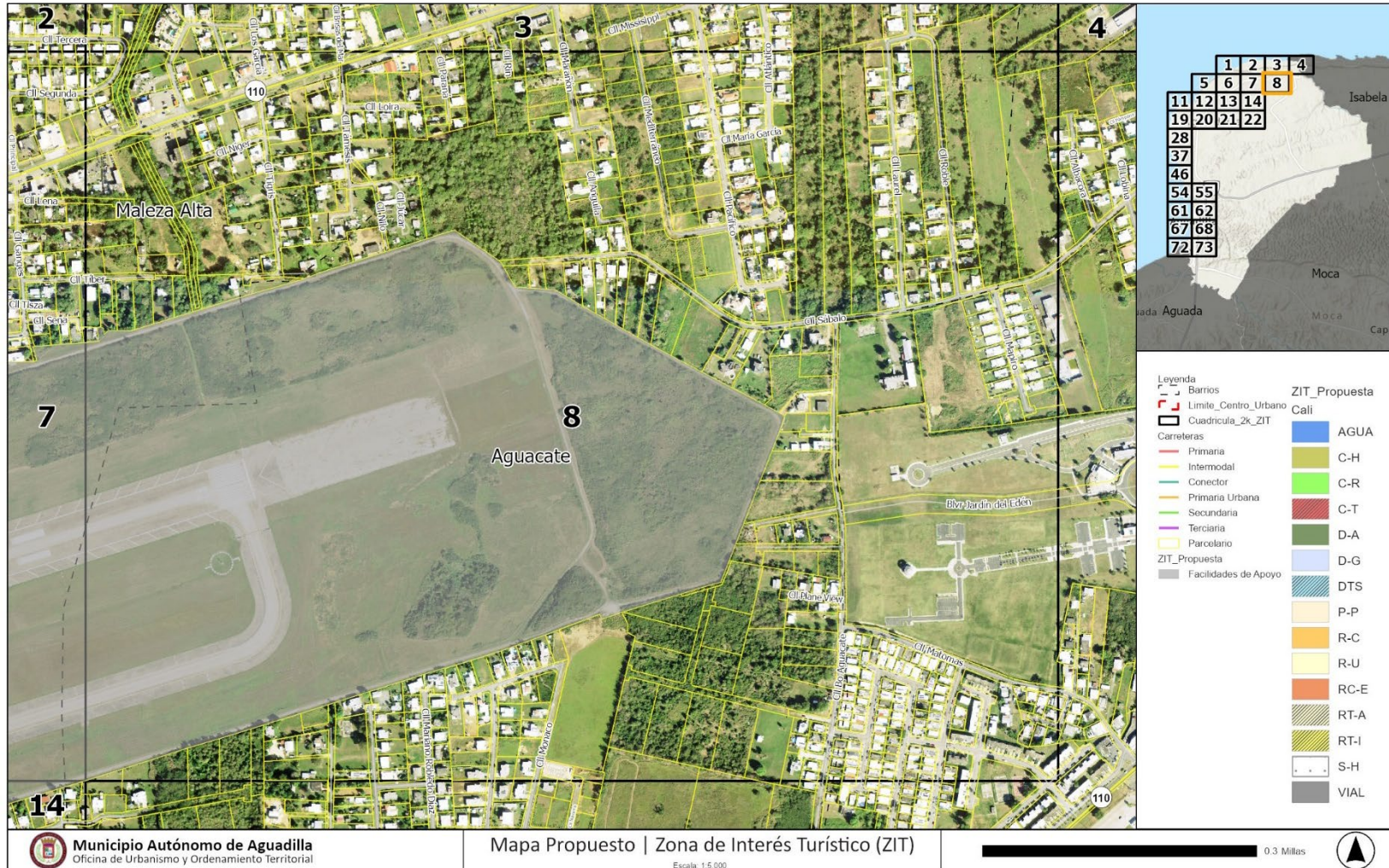


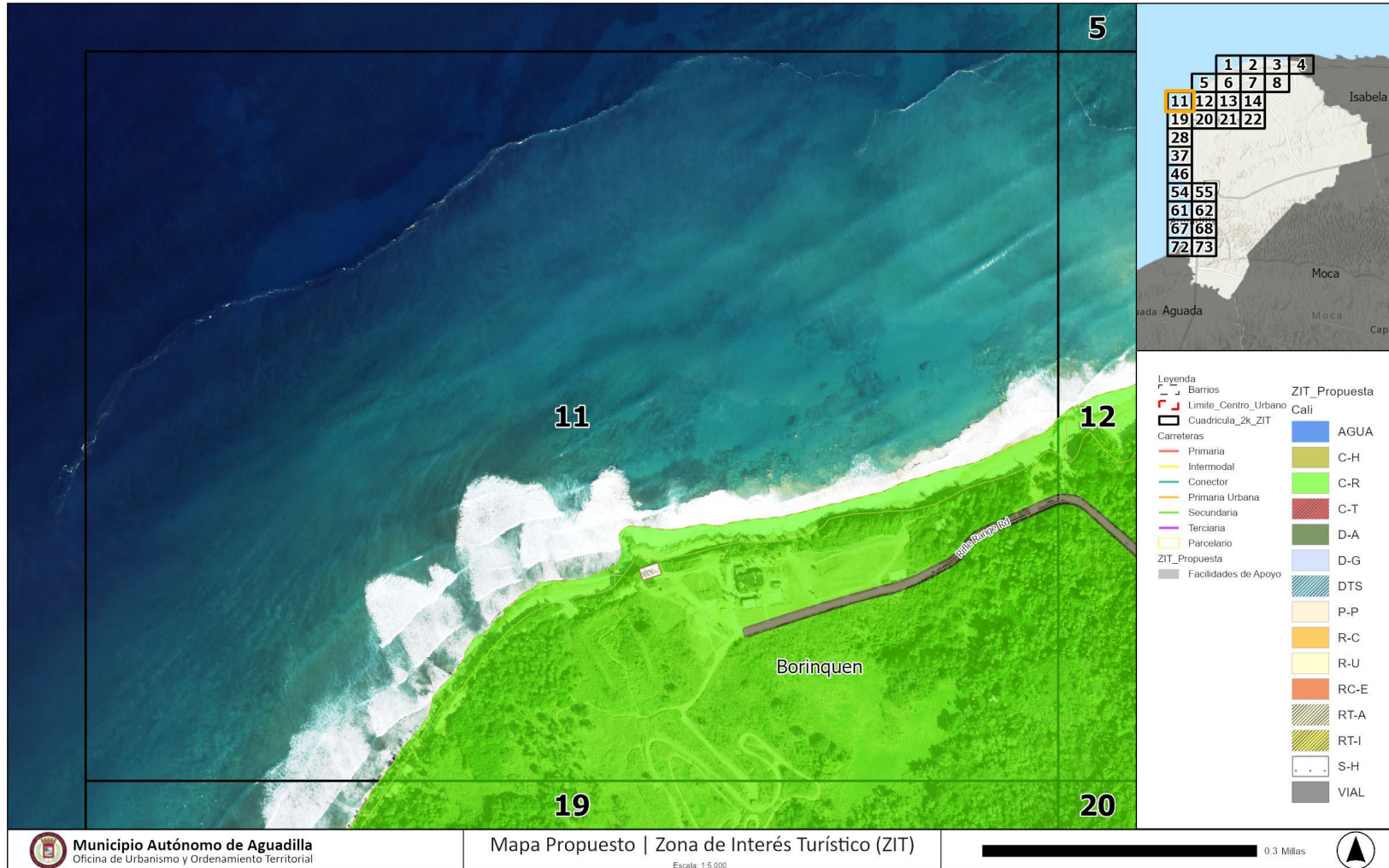


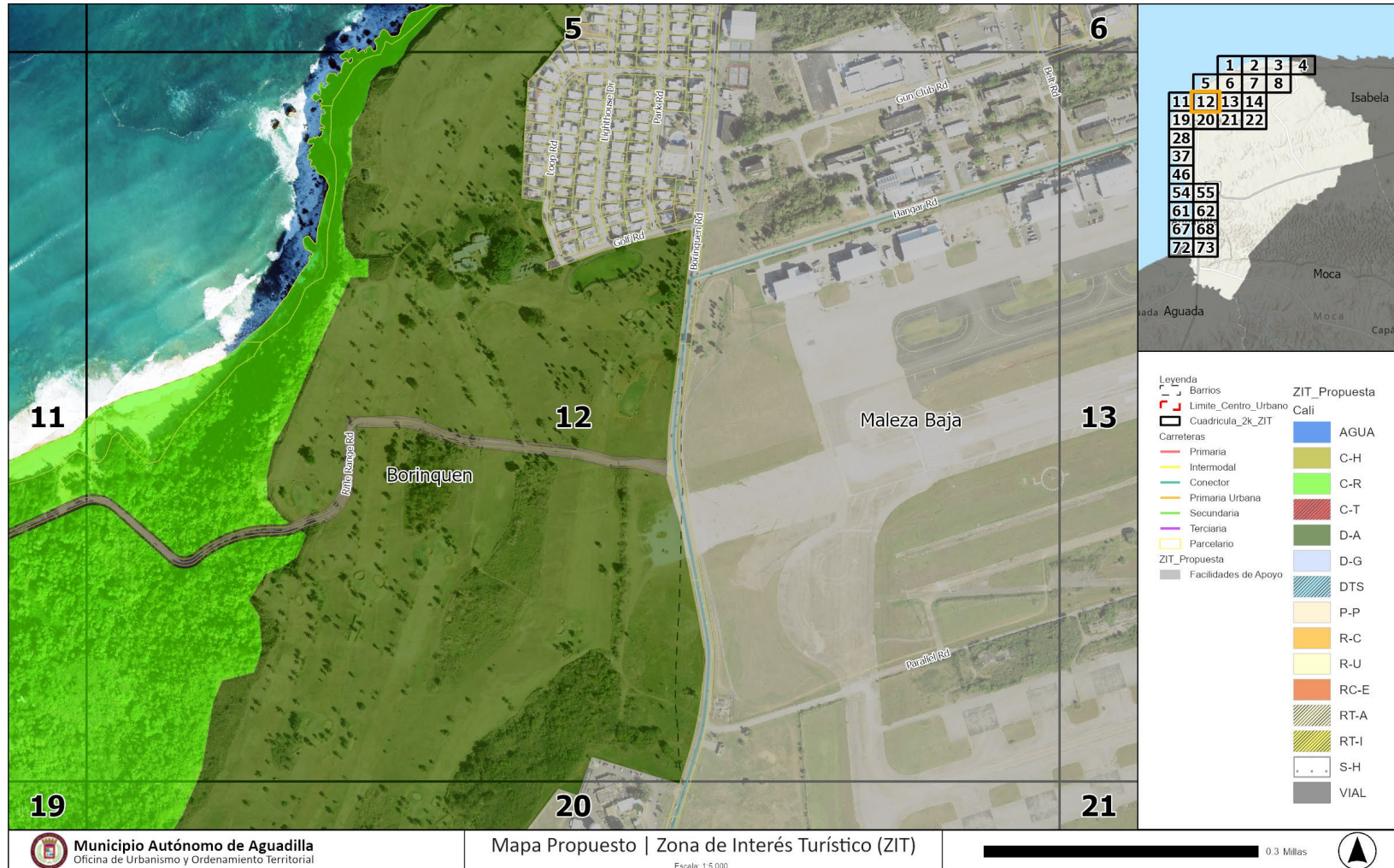


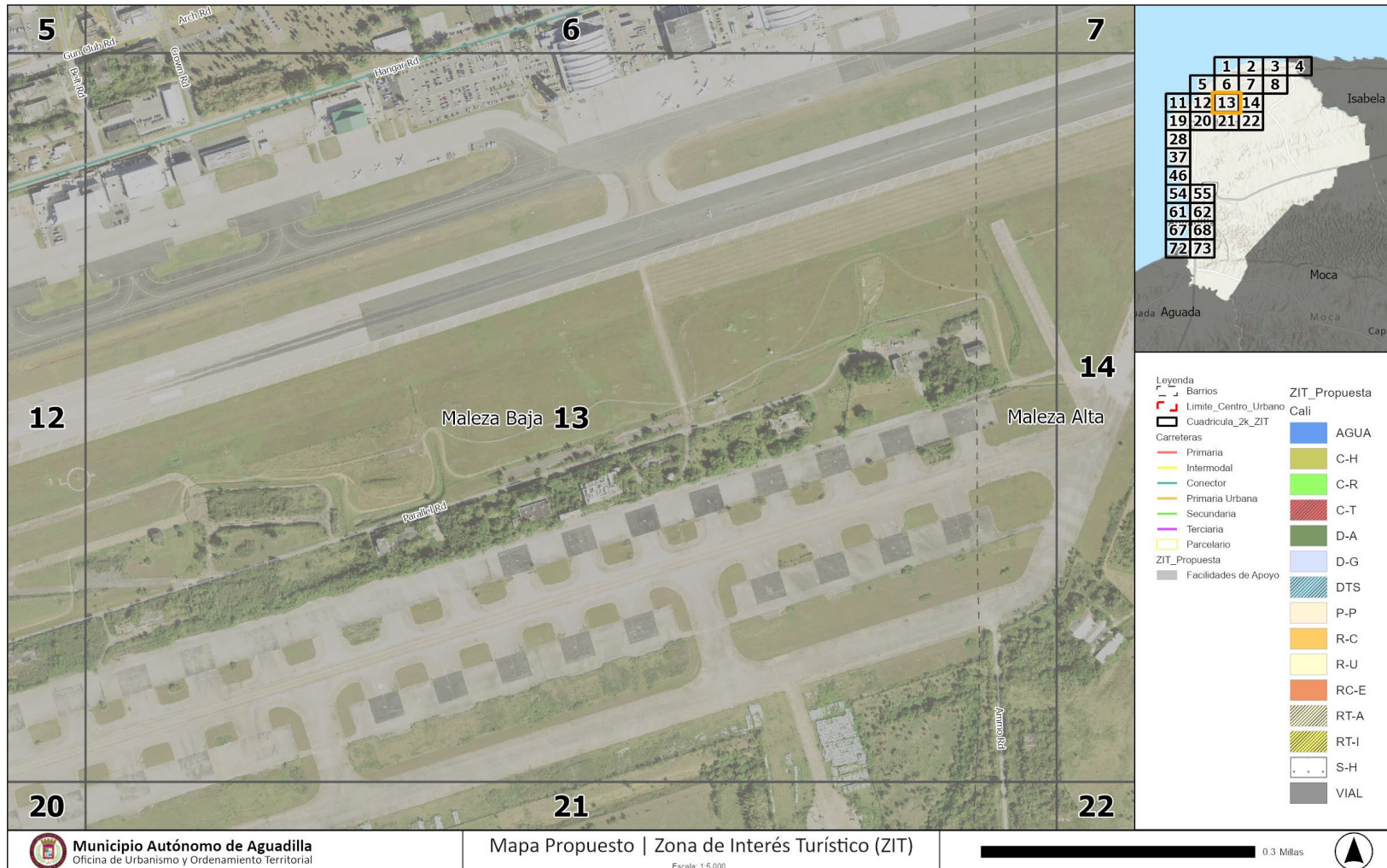


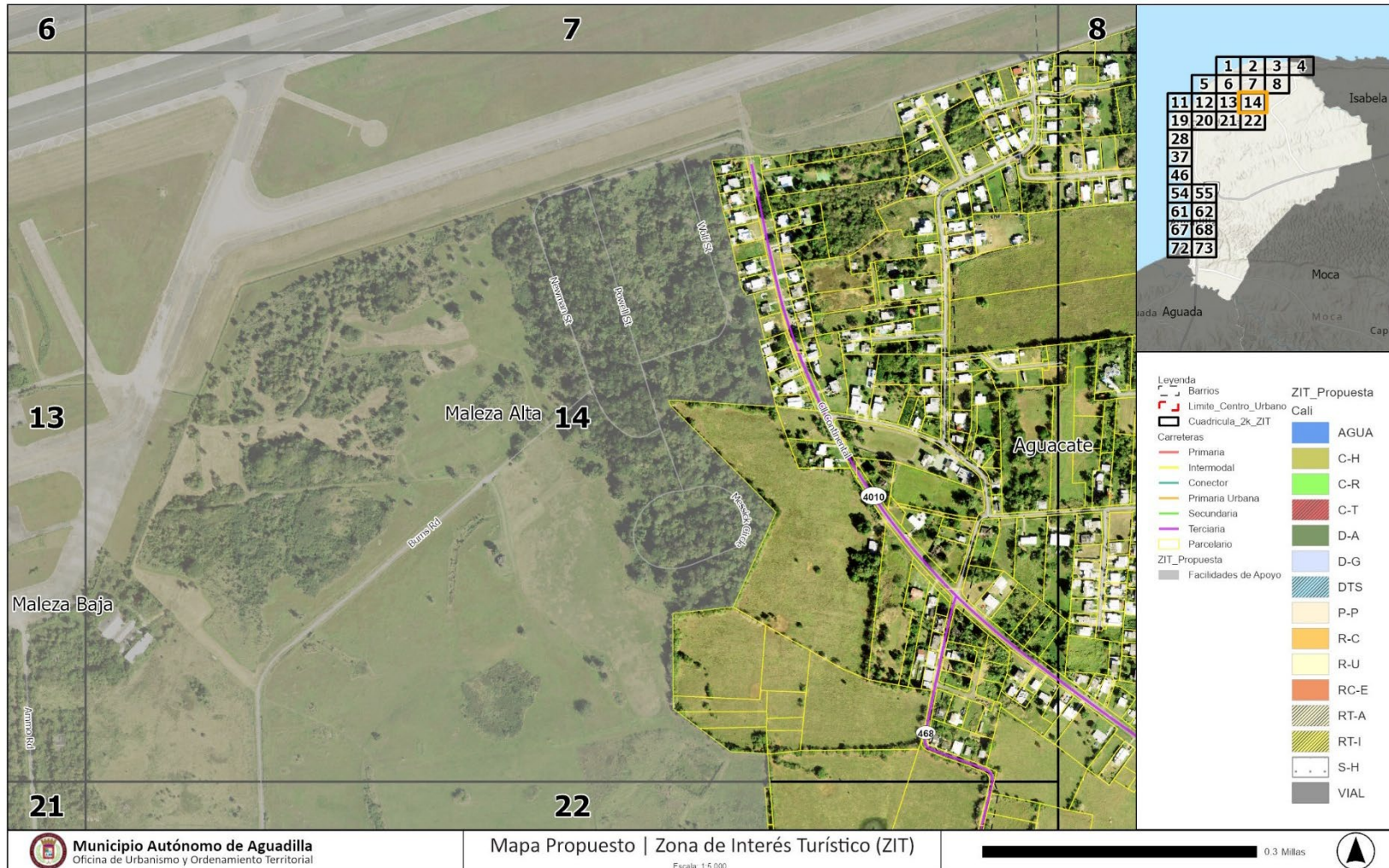


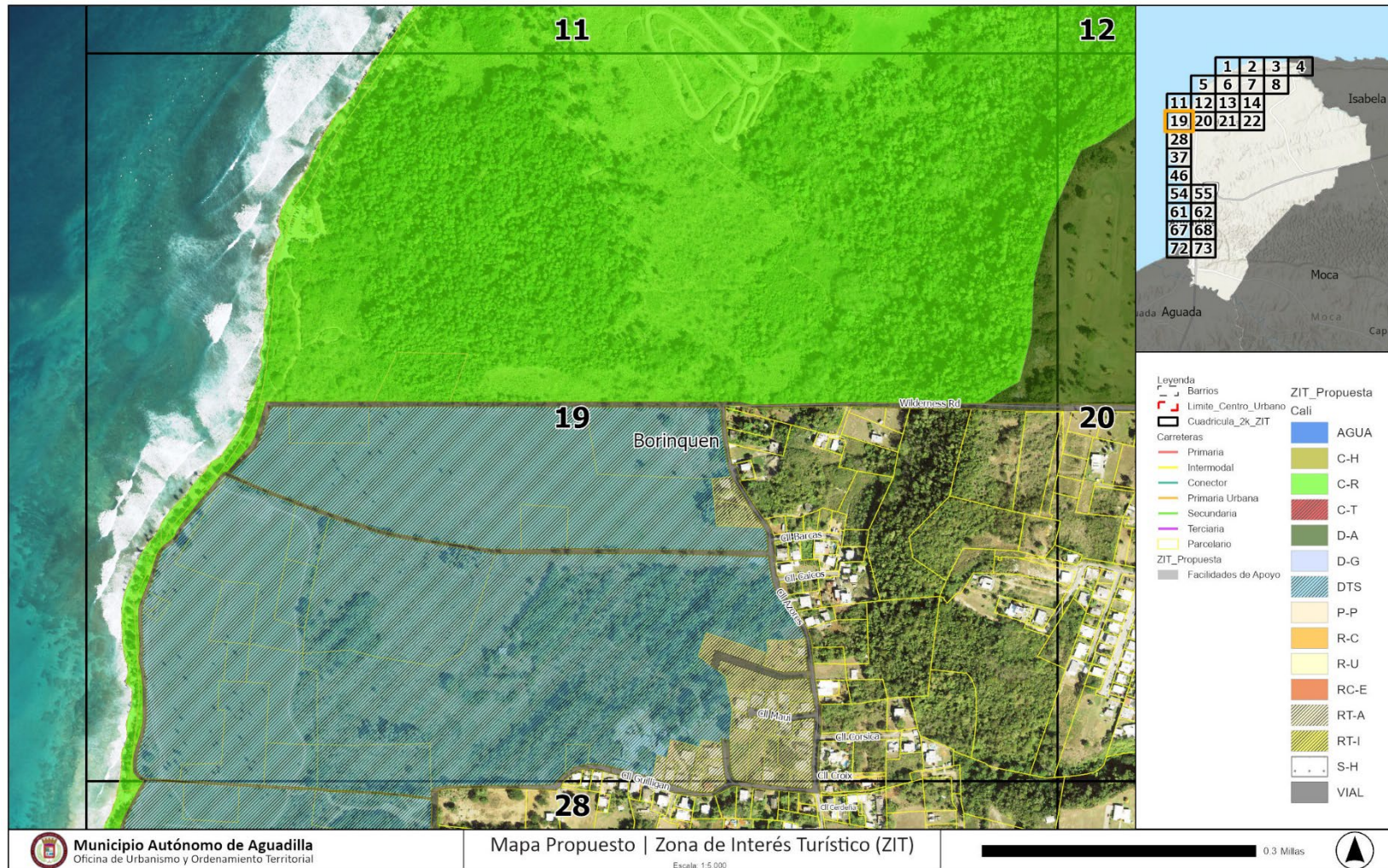


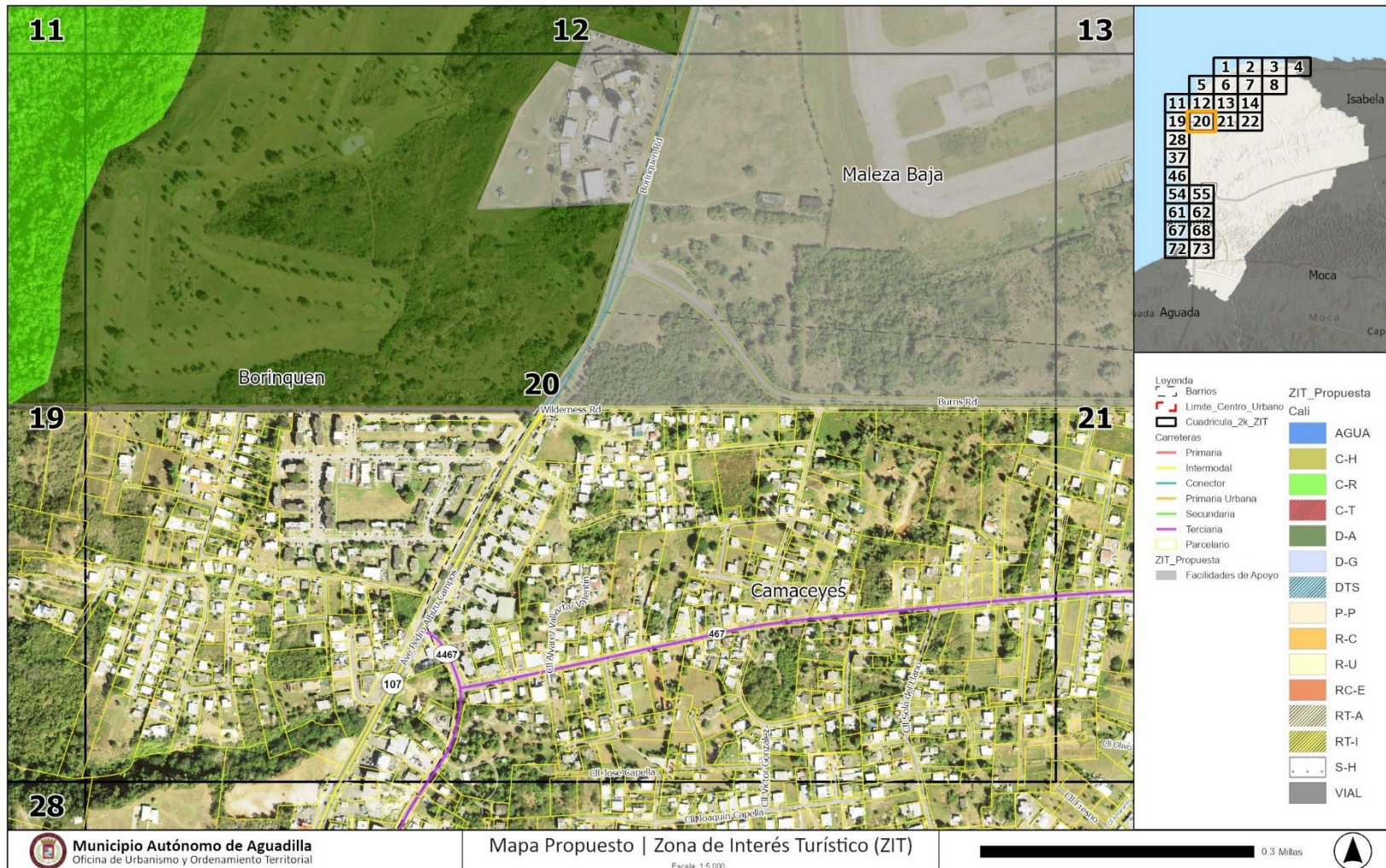


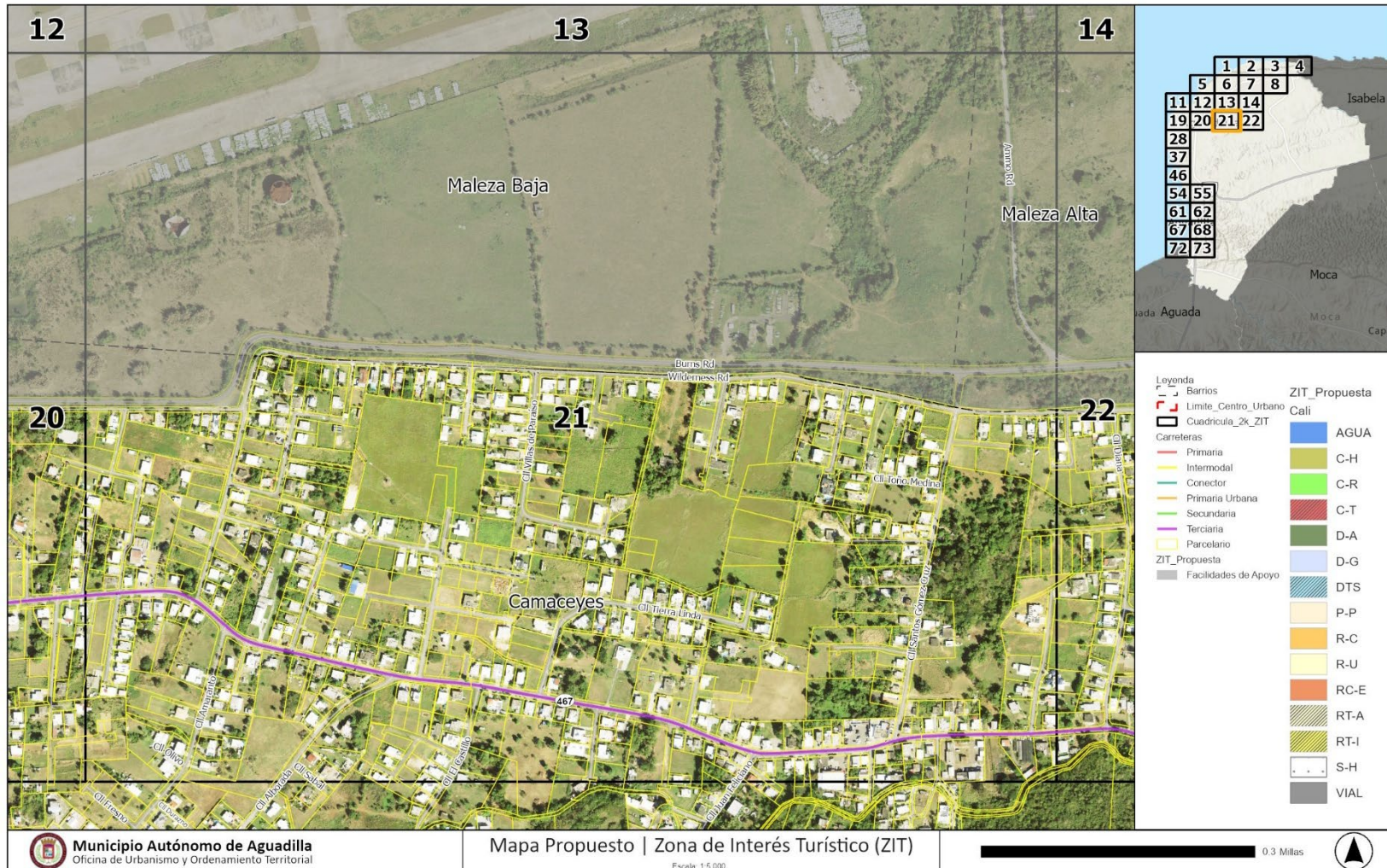




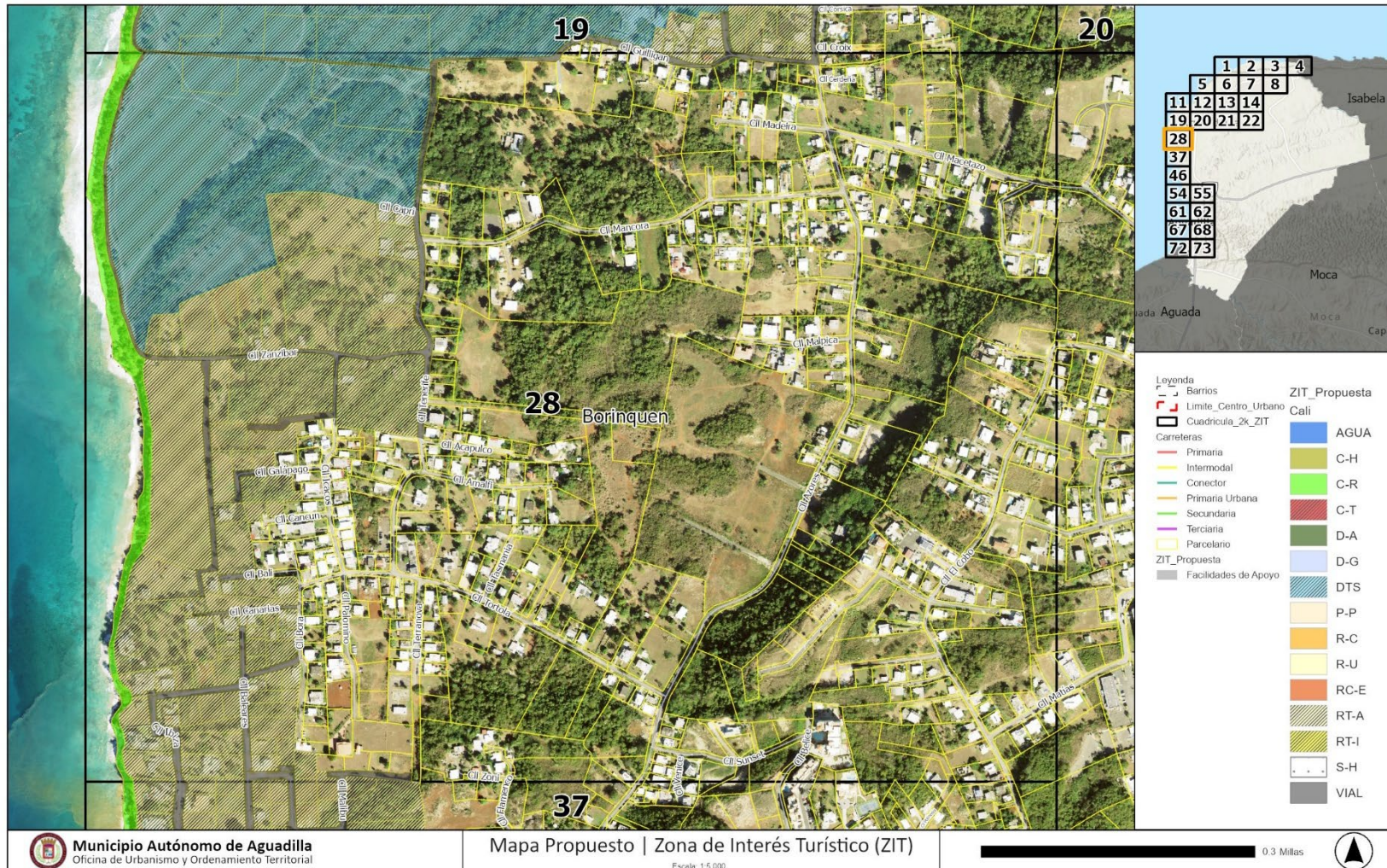


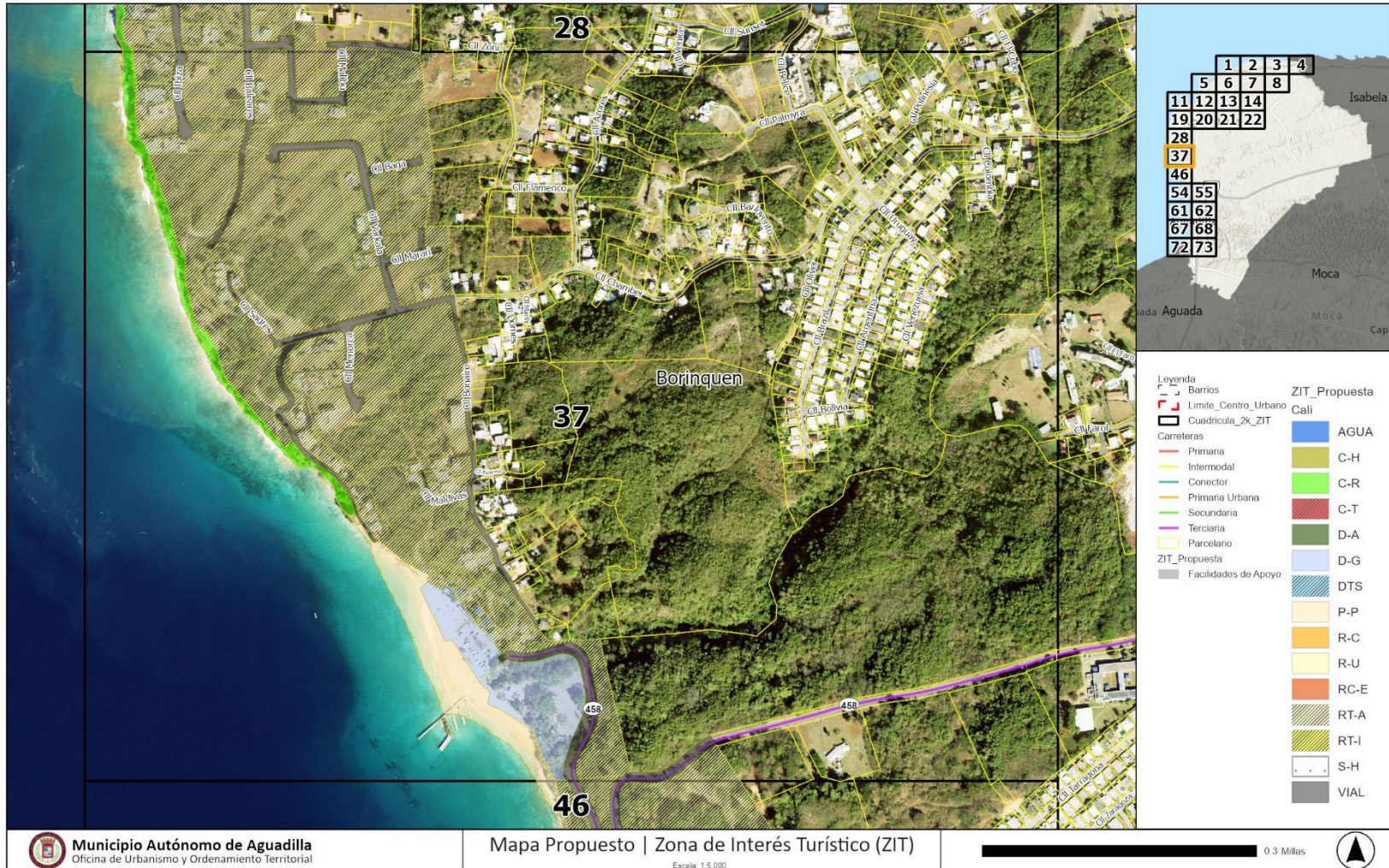


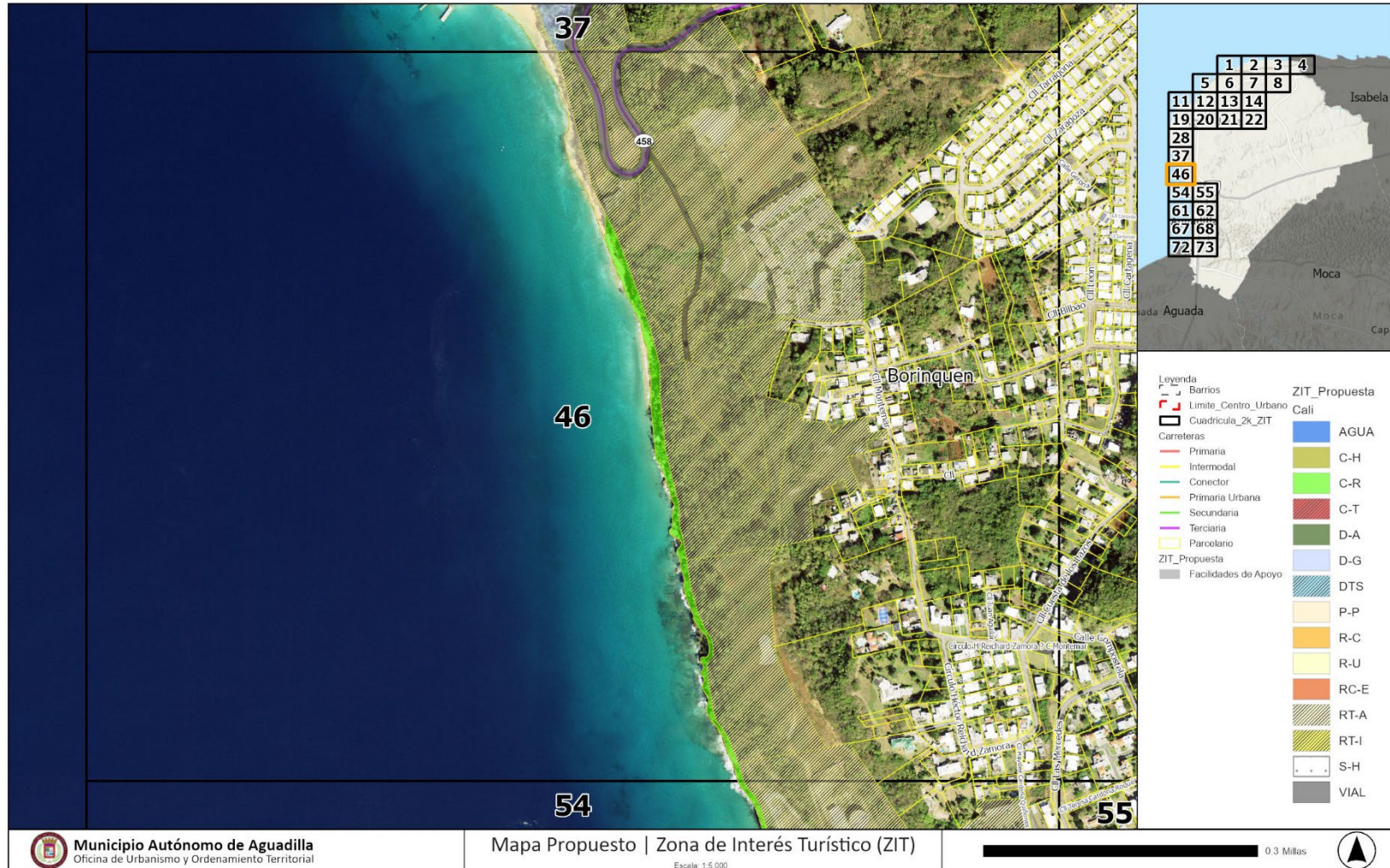


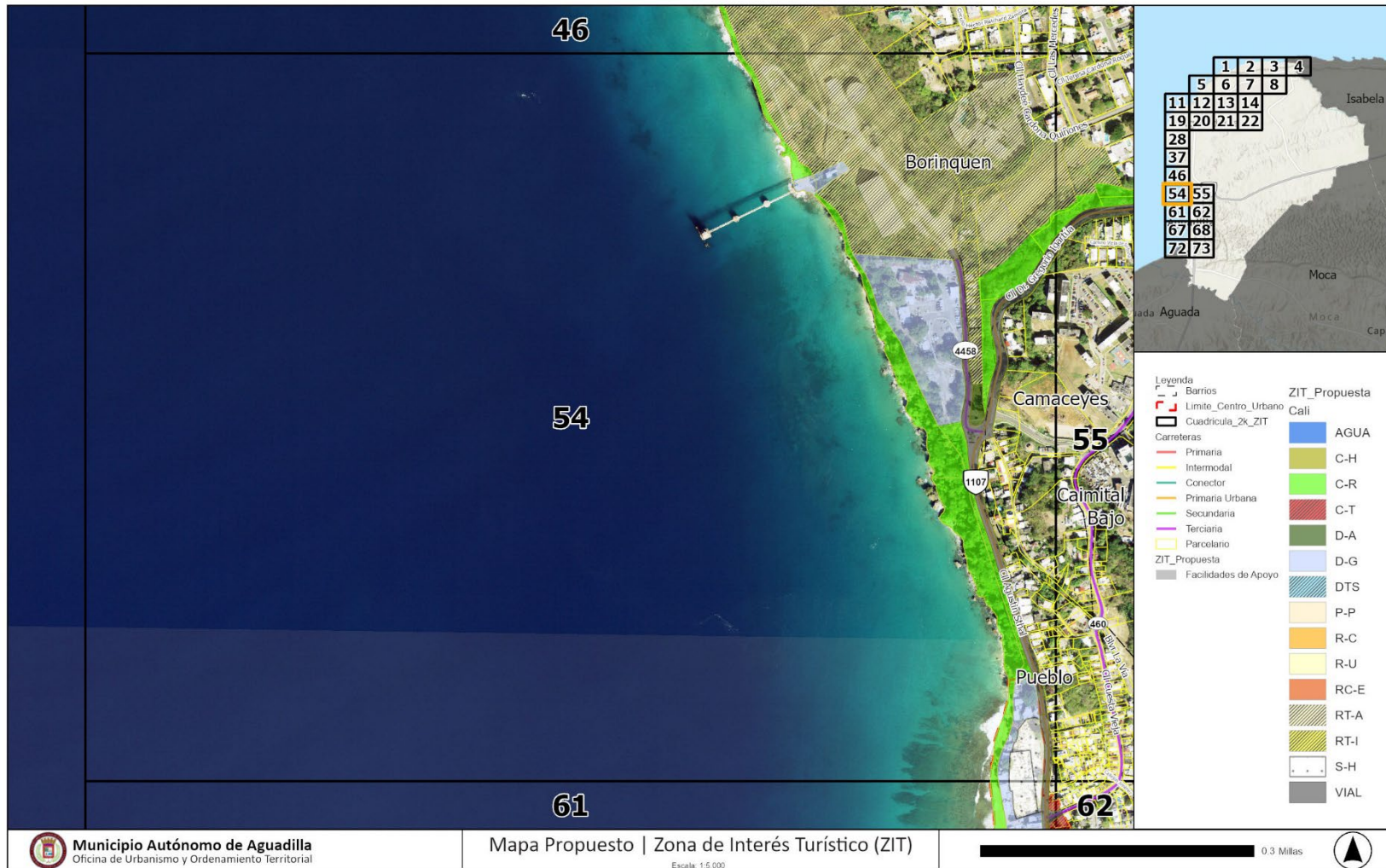


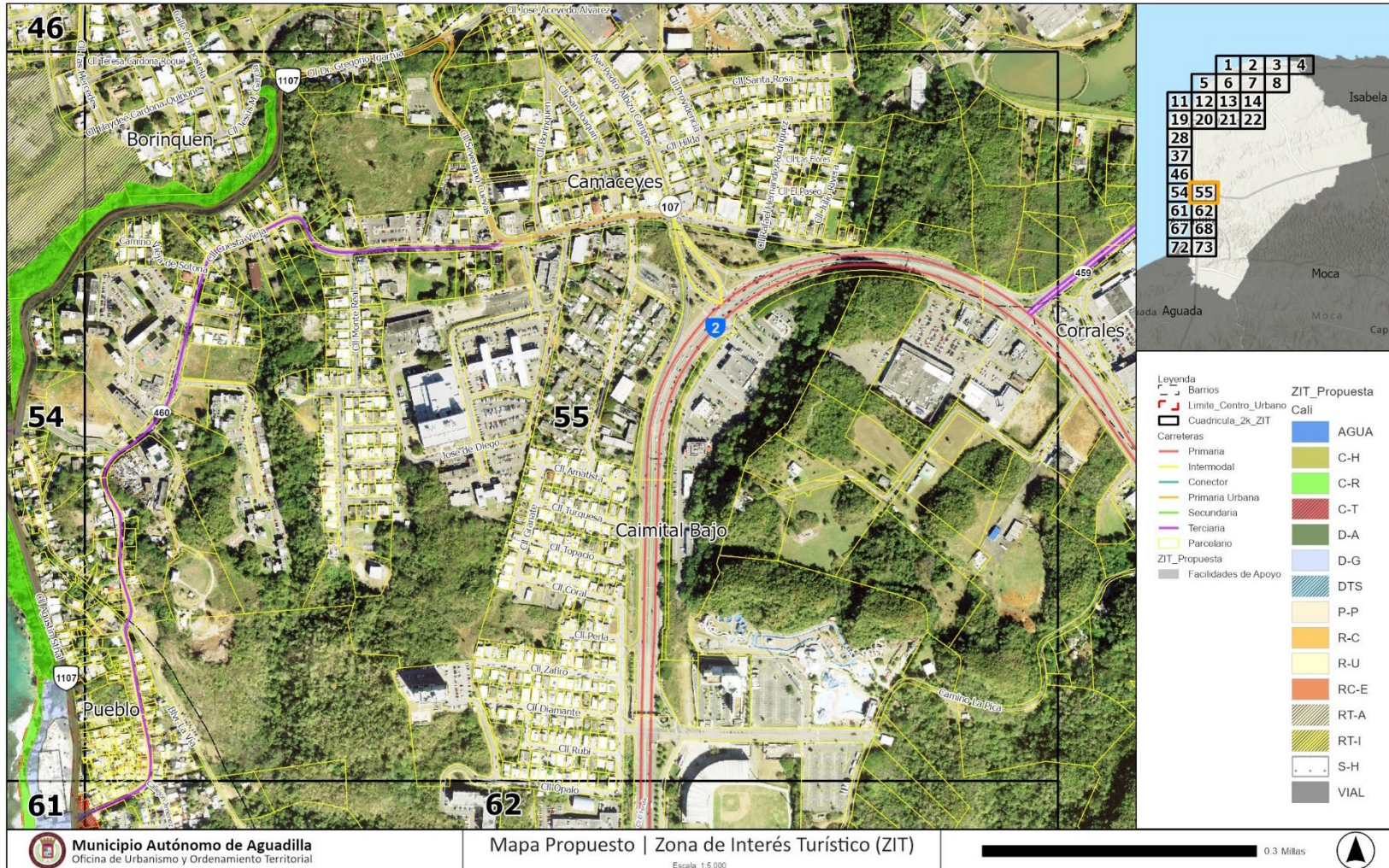




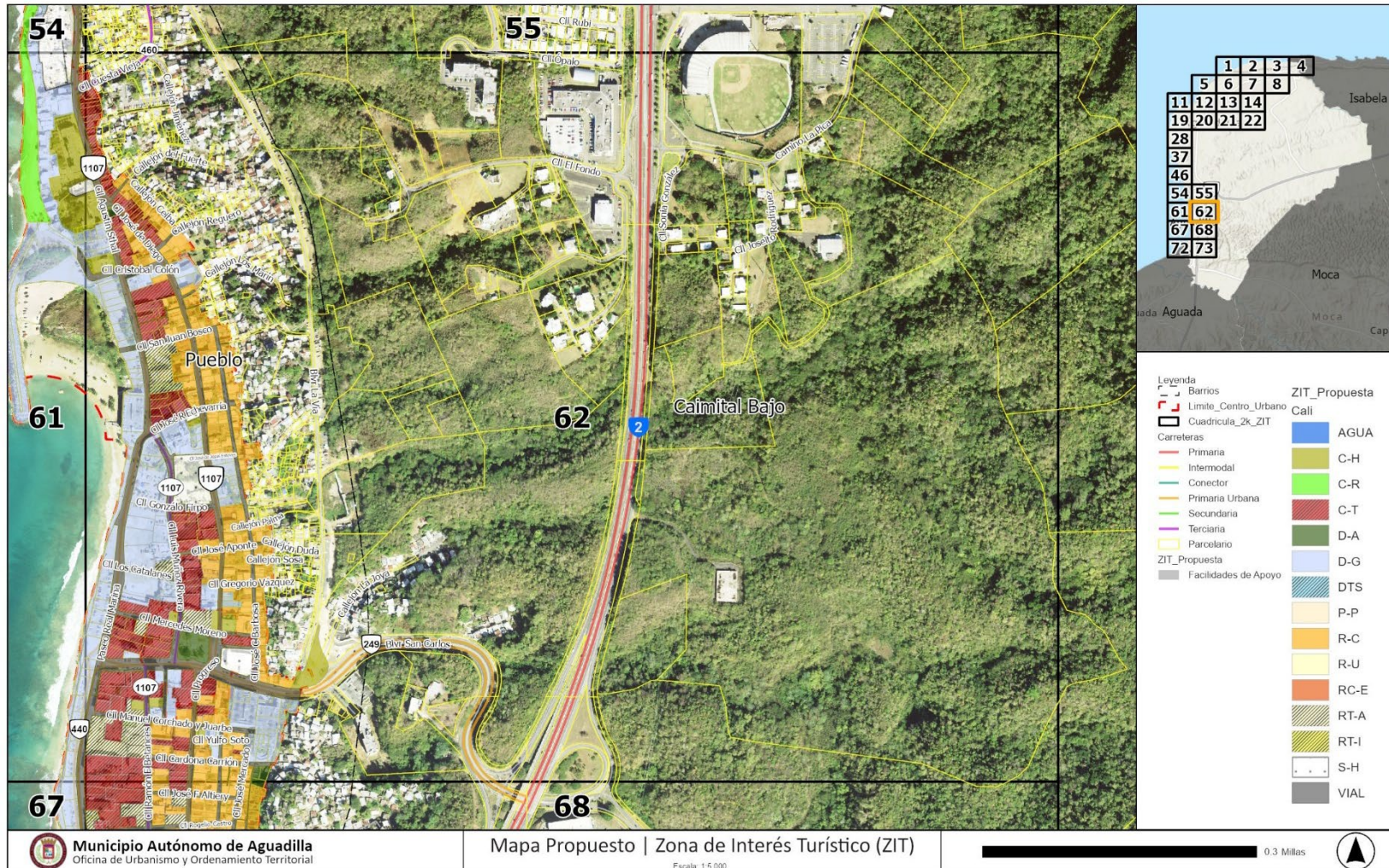


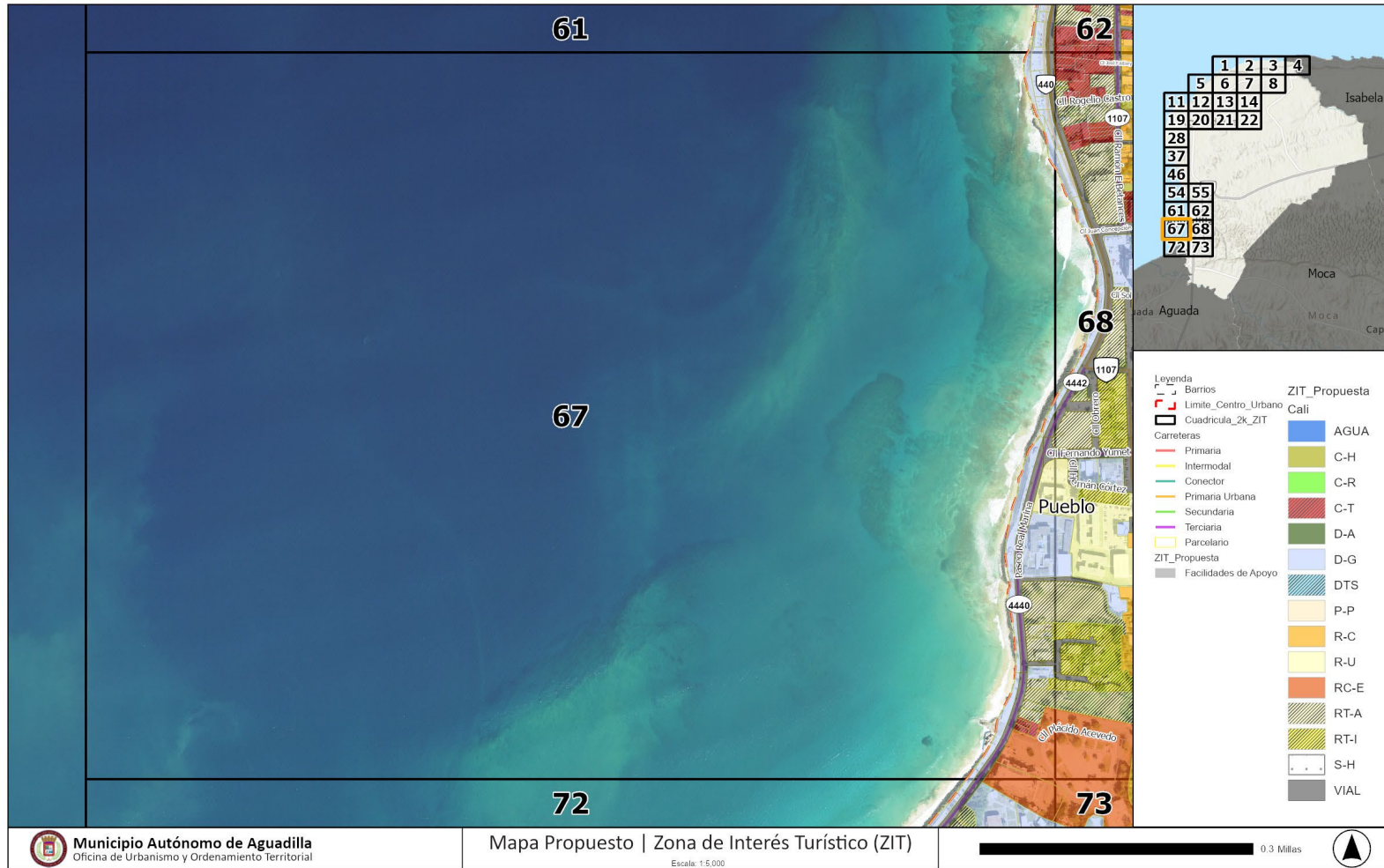


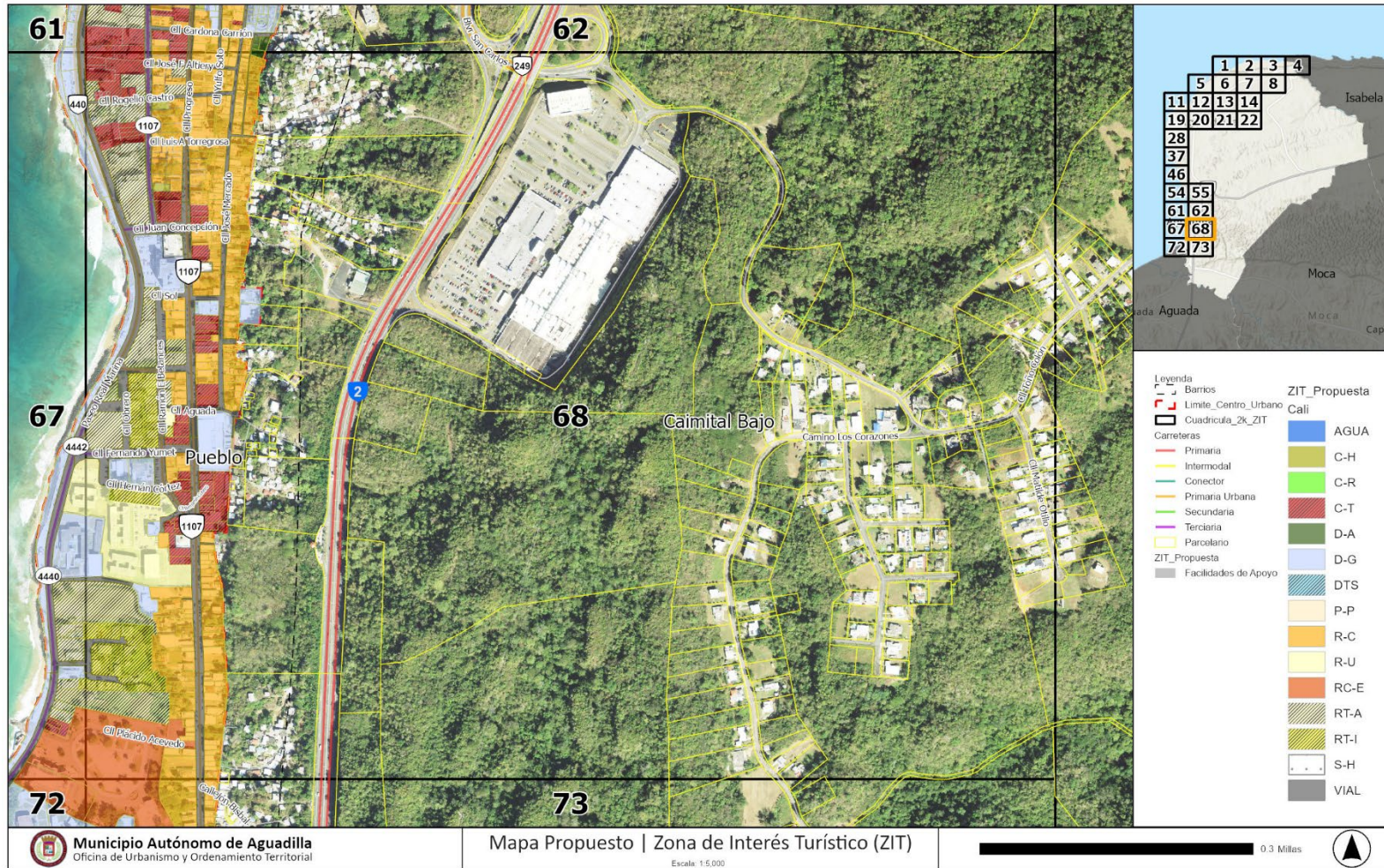


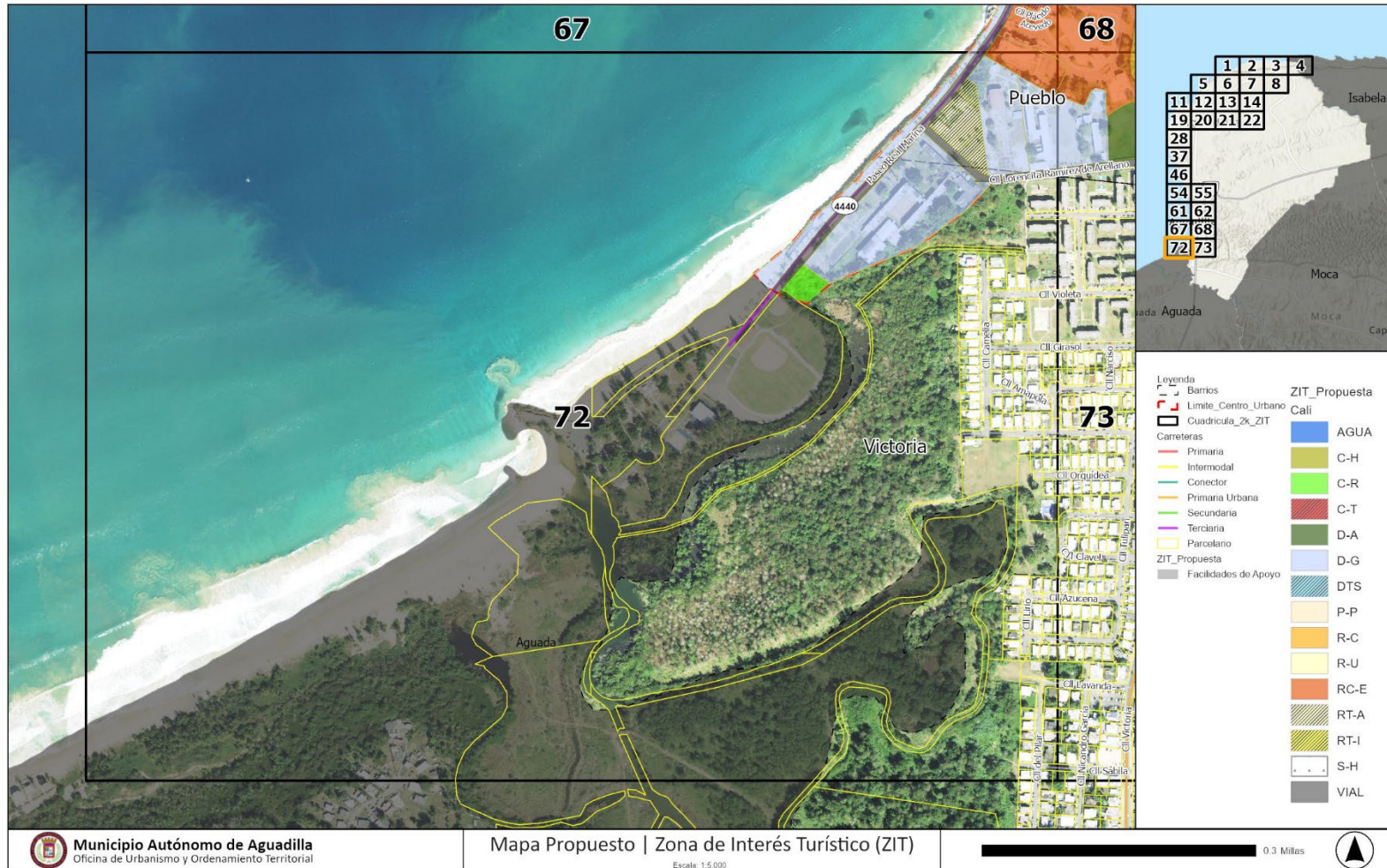


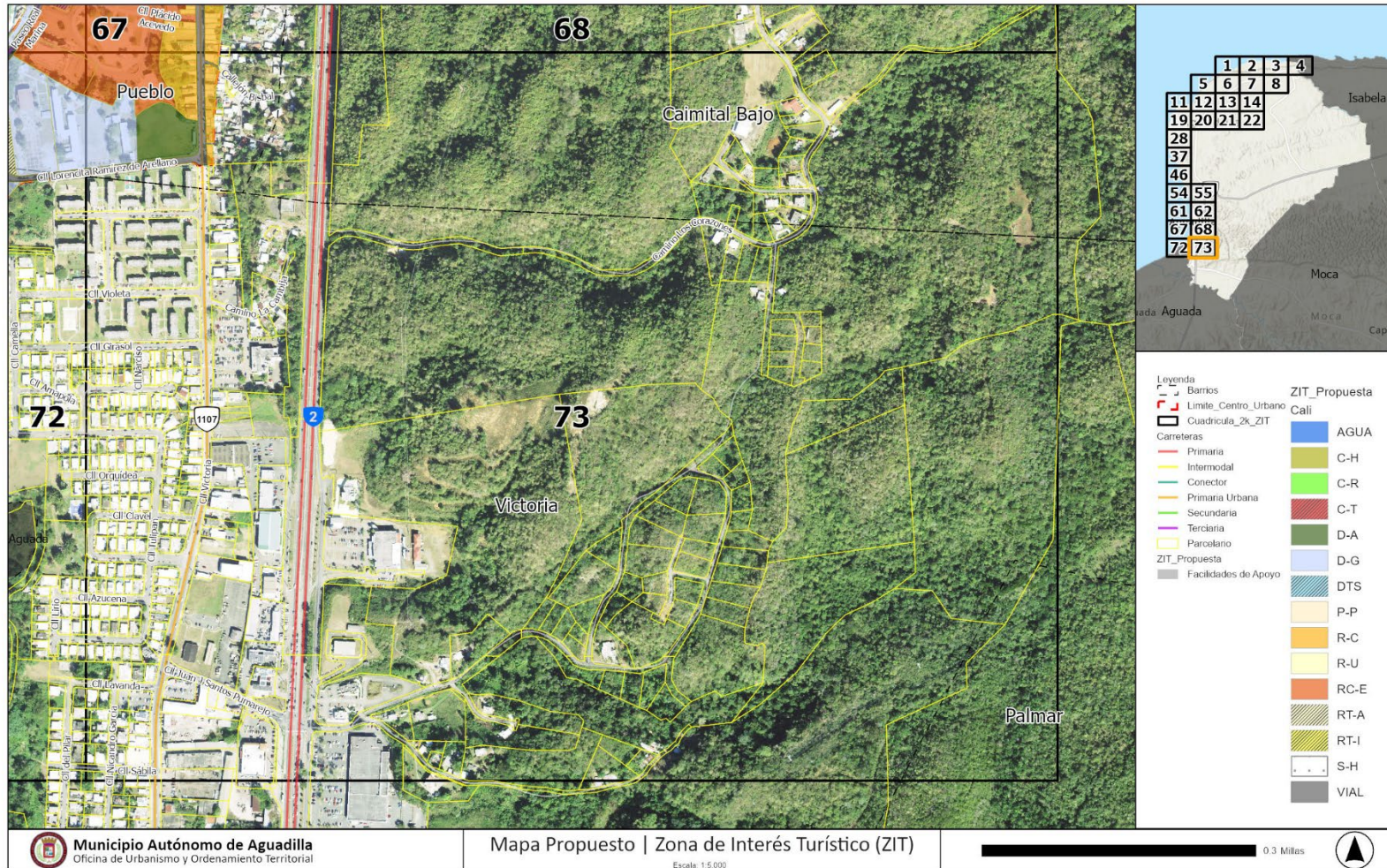












XI. Conclusión

La modificación propuesta a la delimitación de la Zona de Interés Turístico (ZIT) del Municipio de Aguadilla responde a la necesidad de fortalecer la estructura territorial del turismo, alineando la zonificación actual con el crecimiento sostenido del sector y las aspiraciones de desarrollo económico local. Esta enmienda permite optimizar el uso del suelo, canalizando recursos hacia áreas con mayor potencial turístico directo, al tiempo que integra el centro urbano como componente esencial de la experiencia del visitante, fortaleciendo la cohesión entre las zonas costeras y el casco histórico-cultural.

La ampliación propuesta reconoce el rol estratégico del centro urbano de Aguadilla como eje dinamizador del turismo cultural, gastronómico y comercial, y promueve un modelo de desarrollo más equilibrado, inclusivo y resiliente, que beneficia tanto a los visitantes como a la comunidad residente.

En virtud de lo anterior, se recomienda que la Junta de Planificación, en colaboración con la Compañía de Turismo de Puerto Rico, evalúe y apruebe esta propuesta municipal, como parte de una visión integrada de desarrollo regional. Su adopción representa una oportunidad concreta para consolidar a Aguadilla como un destino turístico competitivo y sostenible, en armonía con los planes municipales, las tendencias del mercado y los principios de ordenación territorial vigentes.

XII. Anejos

1. Resolución 97-009-JP-ZIT

GOBIERNO DE PUERTO RICO
Oficina del Gobernador
JUNTA DE PLANIFICACION
Santurce, Puerto Rico

Resolución Núm. 97-009-JP-ZIT

**ADOPTANDO LA DELIMITACION Y DESIGNACION DE LA ZONA DE
INTERES TURISTICO AGUADILLA-ISABELA**

Es política pública del Gobierno de Puerto Rico mantener y proteger el medio ambiente promoviendo la conservación y preservación de nuestros recursos naturales, ambientales y culturales: reconociendo que los mismos representan una gran variedad y riqueza de opciones para nuestro desarrollo y para el disfrute de nuestros ciudadanos, de las personas que nos visitan y de las generaciones futuras.

El turismo juega un rol importante en el desarrollo económico y social de nuestro país; y es un canal de comunicación intercultural que no sólo genera ingresos y empleos directos, sino que además contribuye al desarrollo de otras actividades económicas.

La Junta de Planificación de acuerdo a las disposiciones de la Ley Número 374 del 14 de mayo de 1949, y de la Ley 75 del 24 de junio de 1975, Ley Orgánica de la Junta de Planificación, según enmendadas, tiene la facultad de delimitar y designar Zonas de Interés Turístico.

La delimitación y designación de Zonas de Interés Turístico tiene como propósito identificar áreas con potencial turístico, estimulando su protección y desarrollo, aplicando la reglamentación existente sobre los usos de los terrenos para fomentar la ubicación de usos que armonicen con los recursos turísticos dentro de la zona y limitar los usos no permitidos y/o conflictivos.



ESTADO LIBRE ASOCIADO DE PUERTO RICO
OFICINA DEL GOBERNADOR

-2-

Resolución Núm. 97-009-JP-ZIT

Conforme con este marco legal y con el propósito antes descrito, la Junta de Planificación de Puerto Rico, desarrolló una metodología que sirve de instrumento de análisis para delimitar Zonas de Interés Turístico.

La metodología esta dirigida a la aplicación de unos criterios al área identificada como de interés turístico. Se considera que una Zona de Interés Turístico debe caracterizarse por uno o varios de los siguientes elementos:

- Poseer atractivos turísticos naturales y artificiales.
- Producir y/u ofrecer bienes y servicios dirigidos casi exclusivamente a turistas y personas que buscan recreación.
- Poseer amenidades turísticas que incluyan facilidades de alojamiento y servicios complementarios, como son la alimentación, el esparcimiento e instalaciones (marinas, funiculares, miradores, etc.) como también amenidades públicas y privadas.
- Que la zona turística identificada debe estar enmarcada, ser dependiente o estar relacionada a un área o centro turístico, mediante una infraestructura de transportación y comunicaciones.

Cumpliendo con las disposiciones de las leyes antes citadas y del Reglamento de Zonificación de Puerto Rico, (Reglamento de Planificación Núm. 4), según enmendado, la Junta de Planificación preparó el Mapa de la Zona de Interés Turístico para los municipios de Aguadilla e Isabela. En el mismo se le aplicaron los distritos de zonificación turística y de conservación de recursos según las disposiciones del reglamento antes citado.

-3-

Resolución Núm. 97-009-JP-ZIT

En la jurisdicción del Municipio de Aguadilla, la zona propuesta comprende terrenos que radican al oeste del Municipio. Estas colindan por el norte con la Base Ramey, por el sur están aproximadamente a 200 metros de la Carretera Estatal PR-458, por el este, con el área del acantilado y al oeste con el Océano Atlántico. Además, la referida zona propone otros terrenos al noreste del Aeropuerto Punta Borinquen, los cuales colindan por el norte, con el Océano Atlántico, por el sur con área de acantilado, por el este con el límite municipal de Isabela y al oeste con las facilidades del Aeropuerto de Punta Borinquen.

Los terrenos, propiedades y facilidades que radican en la jurisdicción de la Base Ramey se incluyen como un área de apoyo a la Zona de Interés Turístico.

En la jurisdicción del Municipio de Isabela, los terrenos propuestos para ser parte de la referida zona colindan por el norte, con el Océano Atlántico, por el sur con la Carretera Estatal PR-113, por el este, con el límite jurisdiccional de Quebradillas y por el oeste con el ámbito urbano de Isabela y el Área de Estudio de Planificación Especial del Sector Bajura.

La Junta de Planificación, mediante la delimitación y designación de Zonas de Interés Turístico, pretende promover el desarrollo ordenado y estético y controlar los usos de terrenos en lugares que ameritan la conservación y protección de los recursos de valor especial.

-4-

Resolución Núm. 97-009-JP-ZIT

Por lo anteriormente expuesto y luego de la debida consideración y ponderación de los planteamientos recogidos de la vista pública celebrada el 26 de septiembre de 1996, esta Junta de Planificación de Puerto Rico en conformidad con las disposiciones de la Ley Núm. 75 del 24 de junio de 1975, según enmendada y la Ley 374 del 14 de mayo de 1949, según enmendada, ADOPTA el mapa que delimita y designa la Zona de Interés Turístico del municipio de Aguadilla-Isabela.

NORMA BURGOS
PRESIDENTA

JOSE R. CABALLERO MERCADO
MIEMBRO ASOCIADO

WILLIAM FIGUEROA RODRÍGUEZ
MIEMBRO ASOCIADO

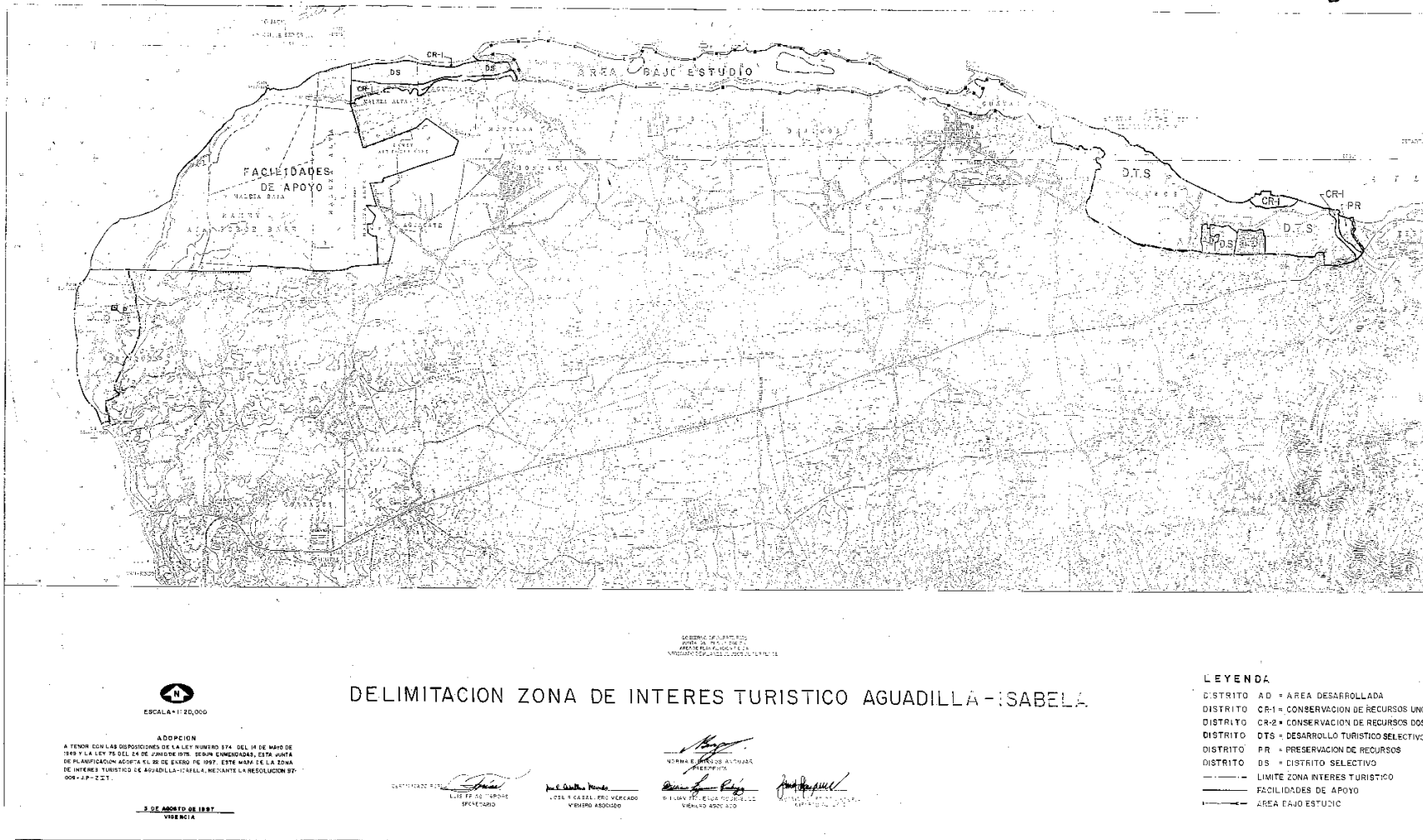
ASTRID LÓPEZ DE VICTORIA
MIEMBRO ALTERNO

CERTIFICO: Que lo antes expuesto es copia fiel y exacta del acuerdo adoptado por la Junta de Planificación de Puerto Rico en su reunión celebrada el 22 de enero de 1997 y para su uso general expido y notificado a las partes la presente copia bajo mi firma y sello oficial de esta Junta en San Juan, Puerto Rico hoy

74 JUL 1997

Luis Frías Taboas
Secretario

2. Mapa Vigente



3. Tabla de Cambios²³⁴⁵

Tabla 2: Tabla de Cambios Propuestos

NUM CATASTRO	X_COORD	Y_COORD	Cali Propuesta	Cali Vigente	AREA	M2
	126316.2326	273085.797	Según el POT	DT-G	FA	6996411.617
023-075-165-05	124168.8002	272570.3909	D-A	R-I	ZIT	915621.0175
023-095-034-07	123152.1388	272316.7673	C-R	C-R	ZIT	778321.9017
045-006-034-08	126176.1579	274674.8779	C-R	C-R	ZIT	601546.6749
045-006-048-03	127596.9962	275078.4561	DTS	DS	ZIT	388525.1455
045-016-065-05	122631.3378	271464.784	DTS	DTS	ZIT	285503.239
045-016-066-11	128425.1865	275114.6741	DTS	DS	ZIT	248616.6957
045-016-076-14	123737.6715	272457.432	C-R	C-R	ZIT	240623.7261
045-026-085-04	122958.2197	271480.8301	DTS	DTS	ZIT	157036.3955
045-026-086-04	126759.134	275142.2564	C-R	C-R	ZIT	100954.0658
045-026-095-01	126030.5969	274650.377	C-R	C-R	ZIT	80200.28902
045-026-108-01	126647.1333	274205.072	Según el POT	DT-G	FA	65978.40039
045-036-110-11	127575.1848	274825.3788	C-R	C-R	ZIT	65278.90108
	123390.5902	267990.1029	RT-A	DT-G	ZIT	64681.28413
001-000-009-01	126978.1319	274568.9029	Según el POT	R-I	FA	48839.29974
001-000-009-01	128430.266	274918.7923	C-R	C-R	ZIT	47861.59628
001-088-549-01	124411.1582	272270.4684	Según el POT	R-I	FA	47859.65487
001-088-549-02	128028.4649	275333.2015	C-R	C-R	ZIT	47376.25712
001-088-549-04	122548.8616	269942.2964	RT-A	DTS	ZIT	46831.59967
001-100-486-04	123184.1109	269090.5633	RT-A	R-A	ZIT	39913.14024
001-100-486-05	123194.2733	268600.2719	RT-A	R-A	ZIT	39726.66463
001-100-486-06	123285.6377	268868.5896	RT-A	R-A	ZIT	36333.30342
005-008-499-36	123226.0594	268294.4463	RT-A	R-A	ZIT	34421.53024
005-008-499-37	125346.5943	273890.0171	Según el POT	R-I	FA	34261.24096
005-017-505-01	125485.8206	274334.5834	RT-A	DT-G	ZIT	33031.12187
001-000-009-01	127146.3359	274302.2994	Según el POT	DT-G	FA	32082.15978
001-000-009-01	123122.9859	268926.9068	RT-A	R-A	ZIT	30456.00519
001-000-009-01	124646.8404	273733.5227	C-R	C-R	ZIT	30364.61883
001-000-009-01	126070.7547	273882.0532	Según el POT	R-I	FA	26947.59583
001-000-009-01	129742.5214	275176.9383	RT-A	C-R	ZIT	26884.29453
001-000-009-01	125366.4484	274017.988	RT-A	C-I	ZIT	26304.20955
001-000-009-02	122644.0548	270949.8662	RT-A	DTS	ZIT	26182.2329
002-000-006-81	129107.9581	275153.1846	RT-A	C-R	ZIT	25850.69756
002-000-007-01	122682.7478	271288.8822	DTS	DTS	ZIT	25837.77479
002-000-007-01	123447.226	264680.6576	D-G	DT-G	ZIT	25440.00486

² La referida tabla utiliza de referencia el nivel de información geográfica parcelario del CRIM. Ante esto, son predecibles algunas discrepancias entre la versión utilizada del nivel de información y las versiones posteriores conforme la agencia pública realiza sus actualizaciones periódicas a la base de datos geoespacial.

³ Algunas parcelas podrían contener más de una calificación por su tamaño, actualizaciones del parcelario y otros factores.

⁴ No todas las parcelas contienen número de catastro en la base de datos del CRIM.

⁵ El área en metros cuadrados (M2) es una aproximación utilizando el nivel de información geográfica parcelario del CRIM.

NUM CATASTRO	X_COORD	Y_COORD	Cali Propuesta	Cali Vigente	AREA	M2
002-000-008-01	123723.969	264934.2721	RC-E	RC-E	ZIT	25131.16281
002-000-008-01	122393.9626	270711.5893	RT-A	DTS	ZIT	24966.34111
002-000-008-08	123363.4655	272784.7654	C-R	C-R	ZIT	24354.45355
002-000-008-54	125928.9372	274228.458	Según el POT	R-I	FA	24263.3345
002-000-008-55	129025.674	274990.1679	RT-A	DS	ZIT	23608.89911
002-000-008-56	123488.1601	267717.643	D-G	DT-G	ZIT	23290.53395
002-000-008-76	122495.445	271647.5247	DTS	DTS	ZIT	23108.56682
002-054-250-80	122825.8833	269302.1051	P-P	R-I	ZIT	22895.47963
002-054-250-81	129251.5588	275251.8303	RT-A	DS	ZIT	21438.67072
002-054-382-30	129334.3122	275053.386	RT-A	C-R	ZIT	21251.91244
002-054-584-01	125336.4336	274248.347	RT-A	C-I	ZIT	20896.89655
002-054-584-02	129272.7187	275149.9848	RT-A	DS	ZIT	20882.64732
002-054-584-02	123825.4225	266245.1061	Vial	DT-G	ZIT	20461.38471
002-054-584-13	122721.6409	271857.8524	Vial	DT-G	ZIT	20107.71845
002-054-584-13	123794.7797	265577.9151	Vial	DT-G	ZIT	19944.77824
002-054-584-16	123096.8229	271811.993	DTS	DTS	ZIT	19681.23514
002-055-574-02	123575.7734	267998.9782	RT-A	C-I	ZIT	18925.61989
002-055-574-03	126031.5367	274579.8648	Según el POT	R-I	FA	18868.80659
002-055-574-04	125703.8114	274092.7518	Según el POT	C-I	FA	18401.19384
002-063-250-77	124612.0038	273544.7721	Según el POT	R-I	FA	18361.2587
002-063-250-78	123797.5357	265945.2792	Vial	DT-G	ZIT	17288.77472
002-063-250-79	124886.7561	273884.2424	Según el POT	R-I	FA	16729.84174
002-063-584-30	126467.986	273927.3878	Según el POT	R-I	FA	16180.02895
002-063-584-30	125016.409	274195.9614	C-R	C-R	ZIT	16012.08921
002-064-584-14	123739.9003	265277.0768	R-U	C-I	ZIT	15868.41911
002-064-584-15	123584.7682	267663.886	Vial	DT-G	ZIT	15564.07696
005-000-007-01	122927.4099	269296.616	D-G	PP	ZIT	15502.35488
005-000-007-02	129339.0368	274998.9931	C-R	C-R	ZIT	15275.42765
005-000-007-02	126059.1057	273617.6637	Según el POT	R-I	FA	15047.05028
023-066-751-02	123326.1022	268571.9049	RT-A	R-A	ZIT	15028.57024
023-075-165-05	126623.8871	274527.5003	Según el POT	R-I	FA	14952.53889
045-075-255-32	122992.8449	269134.0299	Vial	DT-G	ZIT	14729.78822
	122758.0754	269798.3219	RT-A	DTS	ZIT	14636.9559
	129552.8142	275158.4209	RT-A	DS	ZIT	14547.21523
	122422.0333	270030.163	RT-A	DTS	ZIT	14530.27428
	124493.0927	273219.4011	Según el POT	R-I	FA	14360.98372
	122543.0119	270825.5904	RT-A	DTS	ZIT	14039.61338
	122741.4099	270930.8379	Vial	DT-G	ZIT	14007.16446
	122689.7056	269742.1261	Vial	DT-G	ZIT	13691.62367
	125142.1767	271912.5409	Según el POT	R-I	FA	13683.60552
	122720.9652	269681.9389	RT-A	DTS	ZIT	13495.87425
	123781.8112	272919.7537	C-R	C-R	ZIT	13437.96125
	126904.5492	274159.0786	Según el POT	DT-G	FA	13388.79439
	122745.9175	269561.7393	RT-A	DTS	ZIT	13379.41483

NUM CATASTRO	X_COORD	Y_COORD	Cali Propuesta	Cali Vigente	AREA	M2
	122603.3016	271064.2415	RT-A	DTS	ZIT	13331.06368
	122691.2205	270815.3289	RT-A	DTS	ZIT	13224.18433
	123689.8896	264802.2167	D-G	DT-P	ZIT	13165.5193
	125285.1539	274326.709	RT-A	C-I	ZIT	12711.03369
	125203.6186	273587.8496	Según el POT	R-I	FA	12532.09723
	124511.7301	272102.9967	Según el POT	R-I	FA	12232.94614
	123199.2816	268652.5727	RT-A	R-A	ZIT	12165.99448
	129794.2858	275093.0643	C-R	C-R	ZIT	11964.22822
	124482.8187	273647.813	S-H	R-I	ZIT	11588.60089
	122481.251	271379.3842	DTS	DTS	ZIT	11382.67999
	123796.1013	266623.9358	Vial	DT-G	ZIT	11331.53586
	126869.2167	274278.3717	Según el POT	R-I	FA	11054.95232
	122551.6522	271441.7906	DTS	DTS	ZIT	10960.09455
	122852.2687	272565.5754	C-R	C-R	ZIT	10902.76166
	128923.0536	275154.4249	RT-A	DS	ZIT	10832.48425
	126642.283	271926.9197	Según el POT	R-I	FA	10811.62571
	123794.4962	265313.5394	Vial	DT-G	ZIT	10600.63203
	126562.166	274253.2948	Según el POT	R-I	FA	10536.40459
	123610.9914	266682.83	D-G	R-I	ZIT	10456.65016
	125531.876	274166.0178	Según el POT	R-I	FA	10401.77023
	122355.7881	270460.7182	RT-A	DTS	ZIT	10232.68983
	123598.336	264817.5574	D-G	DT-G	ZIT	10200.14687
	123570.1562	267359.6037	C-R	DT-G	ZIT	10074.74747
	123875.0693	272769.1096	Vial	C-R	ZIT	9948.622149
	123628.3977	266992.1602	D-G	DT-G	ZIT	9881.893673
	125179.2006	273702.7299	Según el POT	DT-P	FA	9722.59598
	123132.1218	271283.7867	Vial	DT-G	ZIT	9605.121914
	129336.3098	275093.4475	RT-A	DS	ZIT	9594.960384
	129268.7414	275364.2452	C-R	C-R	ZIT	9526.726937
	123657.8283	267921.8183	RT-A	R-A	ZIT	9279.179981
	125999.9116	271929.3513	Según el POT	R-I	FA	8790.725885
	125162.6791	274149.9398	Según el POT	R-I	FA	8736.849013
	122479.6609	270379.2147	Vial	DT-G	ZIT	8710.14651
	127124.5296	274236.5256	Según el POT	R-I	FA	8679.125787
	123007.1849	269273.4477	RT-A	R-A	ZIT	8379.636603
023-096-012-26	123474.0151	267614.4845	C-R	DT-G	ZIT	8323.064505
023-096-012-27	122551.2867	270267.3623	Vial	DT-G	ZIT	8307.101051
023-096-012-28	129477.9285	275175.9598	RT-A	DS	ZIT	8216.32803
023-096-018-11	125289.5094	273835.3613	Según el POT	DT-G	FA	8146.98029
023-096-018-12	125028.836	273924.3049	Según el POT	DT-P	FA	8000.837006
023-096-018-13	123698.2228	265171.0954	RT-A	C-I	ZIT	7791.568438
023-096-018-14	122750.1783	271906.429	C-R	DTS	ZIT	7669.932723
023-096-018-15	126857.7611	274466.1512	Según el POT	R-I	FA	7511.437721
023-096-018-16	122287.6678	271135.2188	C-R	DTS	ZIT	7353.934541

NUM CATASTRO	X_COORD	Y_COORD	Cali Propuesta	Cali Vigente	AREA	M2
023-096-018-17	123536.5291	264855.8282	Vial	DT-G	ZIT	7150.830774
023-096-018-18	122667.8016	270040.7417	Vial	DT-G	ZIT	6910.620694
023-096-018-19	122811.2482	269399.7907	D-G	DTS	ZIT	6824.786628
023-096-018-20	122515.583	269755.613	RT-A	DTS	ZIT	6792.612034
023-096-018-22	123600.2091	266946.5057	C-R	DT-G	ZIT	6644.823126
023-096-018-23	123222.2484	271483.7838	RT-A	DTS	ZIT	6636.046699
023-096-018-24	123593.0791	267857.9538	RT-A	R-A	ZIT	6560.558698
023-096-018-25	122329.8645	270802.03	C-R	DTS	ZIT	6496.836179
023-096-018-26	123638.7324	267065.0698	S-H	DT-G	ZIT	6496.585531
023-096-018-27	123796.7387	264794.686	D-A	DT-P	ZIT	6486.05953
023-096-025-01	123670.4843	265254.5387	D-G	DT-G	ZIT	6461.384554
023-096-025-02	129386.0234	275191.1756	RT-A	DS	ZIT	6451.379218
023-096-029-28	125348.3864	274142.3912	RT-A	C-I	ZIT	6433.782352
023-096-029-30	124548.4983	273312.1134	Según el POT	RC-E	FA	6375.269586
023-096-029-31	126258.597	274146.7354	Según el POT	R-I	FA	6358.180874
045-006-029-19	129124.6294	274986.3622	C-R	C-R	ZIT	6299.704251
045-006-029-20	125135.9508	273562.9382	Según el POT	DT-G	FA	6223.092793
045-006-029-21	125410.1043	274453.5019	C-R	C-R	ZIT	6168.033453
045-006-029-22	122613.7332	271836.9063	DTS	DTS	ZIT	6130.936375
045-006-029-23	129814.0558	275244.1246	C-R	C-R	ZIT	5968.38051
045-006-029-24	122325.8512	271480.9043	C-R	DTS	ZIT	5916.651647
045-006-029-25	127099.0019	274473.6101	Según el POT	R-I	FA	5860.158316
045-006-029-26	123849.3718	264918.8231	Vial	DT-G	ZIT	5785.974913
045-006-029-27	129599.7406	275174.2616	RT-A	C-R	ZIT	5699.504773
045-006-035-02	122367.9218	270541.3083	RT-A	DTS	ZIT	5611.461898
045-006-035-14	122700.9701	270216.7635	RT-A	DTS	ZIT	5606.232892
045-006-035-15	123732.7174	265025.826	RT-A	DT-G	ZIT	5594.334932
045-006-035-16	125601.8464	274545.3885	Según el POT	R-I	FA	5585.5813
045-006-035-17	129390.9105	275284.5144	C-R	DS	ZIT	5473.55346
045-006-035-18	123615.5319	267317.6516	Vial	DT-G	ZIT	5459.956395
045-006-039-01	123542.5287	264799.6551	RT-A	R-A	ZIT	5384.364183
045-006-039-12	124551.0239	272854.3717	Según el POT	R-I	FA	5329.044287
045-006-039-13	129025.674	274990.1679	C-R	C-R	ZIT	5297.827741
045-006-039-16	122511.1094	269731.6397	C-R	DTS	ZIT	5220.36089
045-006-039-17	123889.2921	267945.2223	C-R	R-I	ZIT	5180.107162
045-006-039-18	123639.0376	264897.5163	RC-E	RC-E	ZIT	5179.95209
045-006-039-23	122985.1876	269088.4455	RT-A	R-A	ZIT	5120.031665
045-006-039-24	126583.7652	274352.4737	Según el POT	DT-P	FA	5117.03677
045-006-039-25	125168.8443	273513.4977	Según el POT	C-I	FA	5056.5119
045-006-039-28	125602.2658	274043.3893	Según el POT	C-I	FA	5035.635653
045-006-039-29	123081.2328	268715.7389	C-R	R-A	ZIT	5032.110774
045-006-039-30	124575.2051	272501.7665	Según el POT	R-I	FA	4977.286753
045-006-039-31	123655.441	266896.111	C-H	DT-G	ZIT	4955.458439
045-006-044-17	122476.4413	271561.1482	DTS	DTS	ZIT	4934.267555

NUM CATASTRO	X_COORD	Y_COORD	Cali Propuesta	Cali Vigente	AREA	M2
045-006-044-18	122584.5533	272188.7443	C-R	C-R	ZIT	4921.96834
045-006-044-19	122458.8279	271807.749	C-R	DTS	ZIT	4889.098515
045-006-044-20	122558.7586	271337.9566	DTS	DTS	ZIT	4840.36018
045-006-044-21	125138.3412	274335.0544	Vial	C-R	ZIT	4680.600649
045-006-044-22	123519.0882	264879.0276	D-G	R-I	ZIT	4608.222804
045-006-044-33	126837.6253	274109.9632	Según el POT	R-I	FA	4461.594244
045-006-044-37	123789.6362	265668.2639	D-G	DT-G	ZIT	4414.560246
045-016-059-01	122733.3382	270124.4757	RT-A	DTS	ZIT	4412.462008
045-016-059-02	123616.5543	267794.8738	C-R	R-A	ZIT	4394.166175
045-016-059-03	123128.6468	268775.3695	RT-A	R-A	ZIT	4350.874964
045-016-059-04	122928.7175	271687.0008	DTS	DTS	ZIT	4322.642965
045-016-059-07	123869.944	265411.0156	D-G	DT-G	ZIT	4309.820315
045-016-059-08	122441.2483	271283.4698	DTS	DTS	ZIT	4300.414829
045-016-059-09	125342.2492	274336.4681	Vial	DT-G	ZIT	4285.93298
045-016-065-04	122564.9388	271590.5405	DTS	DTS	ZIT	4254.069527
045-016-065-06	123037.7701	268964.0317	RT-A	R-A	ZIT	4237.265829
045-016-065-07	123638.3874	265235.5882	Vial	DT-G	ZIT	4226.847518
045-016-065-10	126435.4773	274230.6713	Según el POT	R-I	FA	4160.645482
045-016-065-11	122695.6012	270171.6558	RT-A	DTS	ZIT	4160.464551
045-016-066-01	122698.615	271685.738	Vial	DT-G	ZIT	4113.736101
045-016-066-14	123333.8038	264666.6264	D-G	R-I	ZIT	4100.128173
045-016-066-15	125104.1456	273493.598	Según el POT	C-I	FA	4085.062272
045-016-066-16	122464.805	270923.2653	RT-A	DTS	ZIT	3972.881062
045-016-066-17	122534.2476	270936.0133	RT-A	DTS	ZIT	3969.570344
045-016-066-18	122423.4488	270915.8815	RT-A	DTS	ZIT	3963.090667
045-016-079-01	122313.9263	270449.5928	C-R	DTS	ZIT	3942.608887
045-016-079-02	122500.9683	270934.542	RT-A	DTS	ZIT	3938.435545
045-016-079-04	123627.6311	265270.1658	D-G	R-I	ZIT	3911.717028
045-016-079-05	129622.9817	275173.3659	RT-A	DS	ZIT	3887.646342
045-016-079-06	122581.602	271673.6844	DTS	DTS	ZIT	3871.045438
045-016-079-14	122401.5233	271640.1407	C-R	DTS	ZIT	3848.335015
045-016-079-15	122340.7503	270324.8708	RT-A	DTS	ZIT	3787.814402
045-016-079-16	122477.3194	270589.3806	RT-A	DTS	ZIT	3765.62201
045-016-079-17	123035.2924	269071.9466	RT-A	R-A	ZIT	3716.216114
045-016-081-01	129578.7624	275029.3361	C-R	DS	ZIT	3688.378588
045-026-085-01	128938.9119	274993.3526	C-R	C-R	ZIT	3669.791564
045-026-085-02	123835.6047	266421.3645	S-H	DT-P	ZIT	3650.488489
045-026-085-03	128934.9199	275043.9524	RT-A	DS	ZIT	3577.926428
045-026-085-07	122332.2064	270154.7442	C-R	DTS	ZIT	3553.61096
045-026-085-08	125859.009	274124.3056	Según el POT	R-I	FA	3325.533028
045-026-085-09	125813.979	274251.3636	Según el POT	R-I	FA	3320.614317
045-026-085-12	126077.2898	274230.4421	Según el POT	R-I	FA	3206.768332
045-026-085-13	123750.3934	265769.0132	D-A	DT-G	ZIT	3130.62545
045-026-086-01	123567.2937	267444.8279	C-R	DT-G	ZIT	3127.37271

NUM CATASTRO	X_COORD	Y_COORD	Cali Propuesta	Cali Vigente	AREA	M2
045-026-086-03	122527.9783	270677.0906	RT-A	DTS	ZIT	3060.970585
045-026-087-02	123723.2523	265589.0787	D-G	R-I	ZIT	3026.192368
045-026-087-04	126390.0749	274156.6571	Según el POT	R-I	FA	3000.832161
045-026-087-07	123146.5253	268369.1367	C-R	R-A	ZIT	2974.452625
045-026-088-01	122470.6944	270508.824	RT-A	DTS	ZIT	2970.116837
045-026-088-18	122444.91	270271.6428	RT-A	DTS	ZIT	2963.818746
045-026-093-03	123777.2023	266413.7378	D-G	DT-P	ZIT	2927.067348
045-026-093-12	122807.8192	269533.3809	RT-A	DTS	ZIT	2921.083888
045-026-093-15	122443.6649	270304.1194	RT-A	DTS	ZIT	2916.628502
045-026-093-16	123355.3257	264667.353	Vial	DT-G	ZIT	2879.096963
045-026-093-21	122352.7929	270271.9104	RT-A	DTS	ZIT	2836.708069
045-026-093-22	122429.286	270456.8752	RT-A	DTS	ZIT	2823.769975
045-026-093-29	123767.0729	265557.0858	RT-A	R-A	ZIT	2809.566857
045-026-093-31	123672.8316	266816.0115	C-H	DT-G	ZIT	2805.261129
045-026-093-38	122359.9724	270228.2097	RT-A	DTS	ZIT	2793.572339
045-026-093-41	126353.3919	273912.1719	Según el POT	DT-P	FA	2766.143112
045-026-093-47	125280.6263	274121.6457	Según el POT	C-I	FA	2727.92623
045-026-093-48	123709.0285	265424.1632	RT-A	R-A	ZIT	2726.547895
045-026-093-50	126337.1435	273809.1009	Según el POT	R-I	FA	2708.81787
045-026-093-52	126123.0508	274147.9159	Según el POT	R-I	FA	2663.553841
045-026-093-53	123133.9547	268883.3303	Vial	DT-G	ZIT	2625.237178
045-026-093-55	122454.8233	270819.2504	RT-A	DTS	ZIT	2620.095209
045-026-094-06	129471.2234	275224.6499	Vial	DT-G	ZIT	2569.610044
045-026-096-06	123298.2314	271351.3808	RT-A	DTS	ZIT	2564.855707
045-026-098-01	129788.454	275228.5772	Agua	DS	ZIT	2562.882263
045-026-098-02	123258.3218	268035.2588	C-R	R-A	ZIT	2533.5706
045-026-098-03	126008.0891	274109.3416	Según el POT	R-I	FA	2520.530464
045-026-098-04	122741.5214	270056.8121	RT-A	DTS	ZIT	2513.949033
045-026-098-08	123740.2239	265824.6119	RT-A	DT-G	ZIT	2467.177653
045-026-107-13	122870.5785	269444.8841	RT-A	DTS	ZIT	2432.717024
045-026-107-19	123610.2241	266723.9423	D-G	R-I	ZIT	2419.624352
045-026-107-27	123698.0141	266881.1739	Vial	DT-G	ZIT	2412.859787
045-026-107-28	124395.8679	271921.0198	Según el POT	R-I	FA	2410.126475
045-026-107-29	123581.2401	267681.3041	C-R	R-A	ZIT	2319.388719
045-026-107-30	123713.1243	267945.3254	RT-A	R-A	ZIT	2311.363406
045-036-110-19	126068.0697	274186.9589	Según el POT	R-I	FA	2311.047527
045-036-110-22	122532.8829	270748.65	RT-A	DTS	ZIT	2293.103179
045-036-111-20	123743.2491	267952.2747	RT-A	R-I	ZIT	2274.318892
045-036-111-21	126081.3125	273808.394	Según el POT	R-I	FA	2261.851242
045-036-111-22	123695.5765	267870.142	C-R	R-A	ZIT	2250.928436
045-036-111-23	123132.5023	271342.0011	RT-A	DTS	ZIT	2223.345563
045-036-120-10	122690.3445	269727.6203	RT-A	DTS	ZIT	2215.096246
045-036-123-01	126289.8724	274039.418	Según el POT	R-I	FA	2167.778199
045-036-123-06	122681.9832	269763.8434	RT-A	DTS	ZIT	2105.493426

NUM CATASTRO	X_COORD	Y_COORD	Cali Propuesta	Cali Vigente	AREA	M2
045-036-123-08	122468.1124	270753.0618	RT-A	DTS	ZIT	2101.866054
045-036-123-11	125752.3266	274032.963	Según el POT	R-I	FA	2098.049334
045-036-123-16	126158.8454	274135.8359	Según el POT	R-I	FA	2094.610495
045-036-123-17	123706.7857	266039.9875	RT-A	R-A	ZIT	2087.546177
045-036-123-19	122601.5191	269765.5446	RT-A	DTS	ZIT	2079.378625
045-036-123-21	122709.1662	271044.128	RT-A	DTS	ZIT	2079.148218
045-046-132-04	122532.5825	270327.1586	RT-A	DTS	ZIT	2072.542946
045-046-132-05	123405.0956	264343.4303	C-R	C-R	ZIT	2067.952612
045-046-132-12	123817.4017	266482.1341	D-G	DT-G	ZIT	2062.251797
045-046-132-13	122383.0194	269983.7538	C-R	DTS	ZIT	2048.706839
045-046-132-16	129078.5263	275022.2646	RT-A	DT-G	ZIT	2029.410639
045-046-132-17	122678.161	269797.9169	RT-A	DTS	ZIT	2023.492925
045-046-150-12	122599.3849	269792.8842	RT-A	DTS	ZIT	2018.348238
045-046-292-09	123209.1512	271704.4009	RT-A	DTS	ZIT	2009.713397
045-046-292-10	126300.7994	274311.4958	Según el POT	R-I	FA	1997.426067
045-046-292-13	126397.238	273688.1466	Según el POT	R-I	FA	1980.887414
045-046-295-05	123876.0183	265324.6225	C-T	C-I	ZIT	1978.053508
045-046-295-06	126281.6226	273907.151	Según el POT	R-I	FA	1965.432688
045-046-295-07	122342.5245	271467.7051	Vial	DT-G	ZIT	1960.161295
045-046-296-09	123754.5049	265089.5377	RT-I	M	ZIT	1958.28351
045-046-296-10	123215.4539	271355.2895	RT-A	DTS	ZIT	1935.249873
045-046-296-11	123265.9747	271338.9046	RT-A	DTS	ZIT	1912.219127
045-046-296-12	122623.4712	269711.1716	RT-A	DTS	ZIT	1883.704534
045-046-296-14	129867.5742	275230.1017	RT-A	C-R	ZIT	1880.69744
045-046-296-16	123705.4678	266293.6878	D-G	R-I	ZIT	1860.451591
045-055-151-21	122479.0395	271488.8174	DTS	DTS	ZIT	1824.333939
045-055-151-41	122738.1378	270012.0755	RT-A	DTS	ZIT	1813.870728
045-055-151-42	123839.0281	266178.1219	D-A	DT-P	ZIT	1810.419326
	122605.8494	269818.6744	RT-A	DTS	ZIT	1776.63811
001-000-009-01	122709.6804	270930.1213	RT-A	DTS	ZIT	1759.363
001-000-009-01	123763.913	266267.5375	D-G	C-I	ZIT	1757.050268
001-090-467-40	123279.0212	271494.3695	RT-A	DTS	ZIT	1751.497303
001-090-468-10	129461.1323	275284.3388	Agua	Agua	ZIT	1718.968759
001-090-473-01	122675.3136	269833.3232	RT-A	DTS	ZIT	1707.152058
001-098-495-01	123751.36	266519.5505	D-G	DT-G	ZIT	1701.556943
001-098-499-25	129990.2311	275105.774	C-R	C-R	ZIT	1698.583164
001-099-486-03	123240.1502	271348.783	RT-A	DTS	ZIT	1696.538359
002-081-461-18	123903.2016	266157.8131	S-H	DT-G	ZIT	1671.585552
023-075-165-04	129350.6116	275251.5269	RT-A	DS	ZIT	1670.585971
023-075-165-29	122516.7301	270118.9158	RT-A	DTS	ZIT	1669.310528
045-006-035-01	122358.4235	270187.3439	RT-A	DTS	ZIT	1630.804811
045-016-080-01	125321.0364	274173.6108	Vial	DT-G	ZIT	1627.537193
045-026-102-19	124958.9943	274109.8023	Según el POT	R-I	FA	1621.065683
045-026-102-28	126429.9832	274399.5712	Según el POT	R-I	FA	1612.046815

NUM CATASTRO	X_COORD	Y_COORD	Cali Propuesta	Cali Vigente	AREA	M2
045-026-102-29	126230.3575	274099.7613	Según el POT	R-I	FA	1603.684391
045-056-151-16	122509.0323	270530.7961	RT-A	DTS	ZIT	1599.679751
	123914.4827	266081.3253	D-G	DT-G	ZIT	1595.862773
	122300.2307	271130.7074	Vial	DT-G	ZIT	1579.730543
001-000-009-01	127041.1682	271936.9653	Según el POT	R-I	FA	1575.702131
001-000-009-01	123817.9119	264873.8099	R-C	C-I	ZIT	1575.549166
001-000-009-01	122337.2495	270393.3984	RT-A	DTS	ZIT	1563.558988
001-000-009-01	123706.7219	266004.8968	C-T	R-A	ZIT	1548.452845
001-000-009-01	123688.5973	265833.7929	D-G	DT-G	ZIT	1534.520026
001-000-009-01	123786.5688	267912.8039	C-R	R-I	ZIT	1522.206296
001-000-009-01	123763.462	265365.6386	D-G	DT-G	ZIT	1517.183335
001-000-009-01	126405.4837	274477.6445	Según el POT	R-I	FA	1515.294747
001-000-009-01	122613.1026	269738.0252	RT-A	DTS	ZIT	1512.024959
001-000-009-01	123650.9544	265982.9863	D-G	R-I	ZIT	1510.085292
001-000-009-01	122848.151	269407.1298	RT-A	R-A	ZIT	1508.969264
001-000-009-01	122533.3616	270353.229	RT-A	DTS	ZIT	1488.196869
001-000-009-01	122464.625	270409.8206	RT-A	DTS	ZIT	1482.052321
001-000-009-01	122365.6467	270135.1319	RT-A	DTS	ZIT	1471.421779
001-000-009-01	123779.6026	266696.0143	C-T	C-I	ZIT	1470.688243
001-000-009-01	122362.3092	270159.7726	RT-A	DTS	ZIT	1459.306583
001-000-009-01	122791.0055	269610.6553	RT-A	DTS	ZIT	1446.865732
001-000-009-01	122543.9838	270439.3119	RT-A	DTS	ZIT	1438.858363
001-000-009-01	122377.5876	270110.9744	RT-A	DTS	ZIT	1437.538404
001-000-009-01	126355.9407	273872.0157	Según el POT	RC-M	FA	1428.735215
001-000-009-01	122451.4462	270328.7958	RT-A	DTS	ZIT	1425.235031
001-000-009-01	123858.286	265641.4131	R-C	C-I	ZIT	1418.940977
001-000-009-01	126554.8067	274544.0074	Según el POT	R-I	FA	1416.717796
001-000-009-01	123553.5041	267816.5232	RT-A	R-I	ZIT	1416.535632
001-000-009-01	123759.7805	266308.8821	D-G	C-I	ZIT	1411.253241
001-000-009-01	123197.7963	271739.6578	RT-A	DTS	ZIT	1406.46723
001-000-009-01	123009.5068	269172.3305	RT-A	R-A	ZIT	1390.488027
001-000-009-01	126288.1739	274354.5191	Según el POT	R-I	FA	1389.725166
001-000-009-01	126393.2031	274334.9501	Según el POT	R-I	FA	1360.736994
001-000-009-01	122443.1863	270356.4093	RT-A	DTS	ZIT	1350.457746
001-000-009-01	122677.8024	270129.1314	RT-A	DTS	ZIT	1346.663417
001-000-009-01	122573.8172	269713.3843	RT-A	DTS	ZIT	1338.618543
001-000-009-01	129503.8657	275220.7729	RT-A	DS	ZIT	1338.542038
001-000-009-01	122379.8336	270348.4458	RT-A	DTS	ZIT	1329.737158
001-000-009-01	123755.8497	265127.2642	RT-I	M	ZIT	1327.577075
001-000-009-01	122410.9085	270351.4347	RT-A	DTS	ZIT	1327.478364
001-000-009-01	123866.9327	265160.7857	R-C	C-I	ZIT	1325.611453
001-000-009-02	129270.8313	275319.5418	RT-A	DS	ZIT	1318.74846
001-098-499-13	126392.8544	274617.1086	Según el POT	R-I	FA	1318.506639
005-008-499-38	129807.1874	275225.0212	C-R	DS	ZIT	1316.730731

NUM CATASTRO	X_COORD	Y_COORD	Cali Propuesta	Cali Vigente	AREA	M2
005-017-503-31	126406.1537	274365.2981	Según el POT	R-I	FA	1296.40701
023-000-002-15	129654.3118	275101.1864	RT-A	DS	ZIT	1290.433367
023-024-523-41	123659.5389	265104.584	RT-A	C-I	ZIT	1284.788942
023-024-523-56	126384.9572	274135.07	Según el POT	R-I	FA	1284.595649
023-065-165-20	123903.6552	272997.2052	C-R	C-R	ZIT	1279.58395
023-075-165-05	123716.17	266308.0839	D-G	DT-G	ZIT	1264.873359
023-075-165-05	125814.9153	274216.6145	Según el POT	R-I	FA	1264.338852
045-006-034-01	122469.8717	270640.8945	RT-A	DTS	ZIT	1263.596534
045-006-034-02	122580.4452	270271.8526	RT-A	DTS	ZIT	1246.354458
045-006-034-03	122615.021	270201.7643	RT-A	DTS	ZIT	1237.194209
045-006-034-04	126384.0532	274434.061	Según el POT	R-I	FA	1231.609699
045-006-034-05	126586.9655	274544.8953	Según el POT	R-I	FA	1220.111953
045-006-034-06	122425.627	270191.5349	RT-A	DTS	ZIT	1209.954389
045-006-034-07	123852.8284	265899.4216	R-C	C-I	ZIT	1208.13235
045-006-034-09	123830.4133	264839.2368	R-C	C-I	ZIT	1205.084983
045-006-034-10	122460.6095	270675.0106	RT-A	DTS	ZIT	1200.143039
045-006-034-11	126317.6555	273837.2485	Según el POT	R-I	FA	1199.140707
045-006-034-12	129797.3756	275214.8443	C-R	DS	ZIT	1193.69283
045-006-034-13	126621.1343	274428.7315	Según el POT	R-I	FA	1193.134723
045-006-034-14	126322.3133	274332.5543	Según el POT	R-I	FA	1184.641648
045-006-034-16	126514.7593	274423.7628	Según el POT	R-I	FA	1184.534563
045-006-034-17	122426.6086	270216.7954	RT-A	DTS	ZIT	1171.830303
045-006-034-18	122583.7207	270198.9345	RT-A	DTS	ZIT	1169.109502
045-006-034-19	126369.0924	274180.6378	Según el POT	R-I	FA	1166.264561
045-006-036-07	122459.738	269943.9073	RT-A	DTS	ZIT	1163.256647
045-006-036-09	126152.7317	274032.9869	Según el POT	R-I	FA	1163.217411
045-006-039-33	126242.528	274256.0811	Según el POT	R-I	FA	1162.02178
045-006-039-35	123802.2708	265747.6876	C-T	C-I	ZIT	1158.963292
045-006-043-01	126156.0704	274097.7609	Según el POT	R-I	FA	1158.519953
045-006-043-02	123740.0333	265960.0382	C-T	C-I	ZIT	1158.428888
045-006-043-03	122687.5378	270097.2727	RT-A	DTS	ZIT	1156.321924
045-006-043-04	122427.1942	270166.2755	RT-A	DTS	ZIT	1150.024976
045-006-043-05	126482.8175	274453.9974	Según el POT	R-I	FA	1149.802113
045-006-043-06	122658.5968	270241.1839	RT-A	DTS	ZIT	1143.183306
045-006-043-07	122612.4076	270240.2797	RT-A	DTS	ZIT	1137.217761
045-006-043-08	126456.9232	274472.793	Según el POT	R-I	FA	1135.617514
045-006-048-01	126512.5714	274513.9114	Según el POT	R-I	FA	1135.29147
045-006-048-04	122582.2533	270234.8505	RT-A	DTS	ZIT	1127.768798
045-006-048-05	122458.574	270713.2087	RT-A	DTS	ZIT	1125.716198
045-006-148-02	122471.8527	270164.6819	RT-A	DTS	ZIT	1125.281531
045-016-048-06	122471.5036	270139.2674	RT-A	DTS	ZIT	1124.715054
045-016-048-07	122471.3761	270190.2384	RT-A	DTS	ZIT	1120.33474
045-016-053-01	125451.257	274002.7001	Según el POT	R-I	FA	1118.056601
045-016-053-07	122376.5107	270899.5889	RT-A	DTS	ZIT	1115.311486

NUM CATASTRO	X_COORD	Y_COORD	Cali Propuesta	Cali Vigente	AREA	M2
045-016-053-11	126626.3095	274383.1285	Según el POT	R-I	FA	1112.019569
045-016-055-01	122976.6964	271351.9597	DTS	DTS	ZIT	1108.694666
045-016-055-02	123809.2475	265092.0776	R-C	M	ZIT	1107.859597
045-016-055-03	123768.9556	265176.1733	D-G	DT-G	ZIT	1105.94414
045-016-055-04	126458.1732	274146.5146	Según el POT	R-I	FA	1104.420901
045-016-055-05	122698.0604	270034.3456	RT-A	DTS	ZIT	1104.166748
045-016-055-06	122430.6864	270404.3397	RT-A	DTS	ZIT	1096.281249
045-016-055-07	122427.981	270243.08	RT-A	DTS	ZIT	1091.875478
045-016-055-08	122470.1905	270241.6442	RT-A	DTS	ZIT	1090.625455
045-016-055-09	123350.6932	267937.1337	D-G	DT-G	ZIT	1089.718597
045-016-055-20	122470.6684	270215.87	RT-A	DTS	ZIT	1089.532185
045-016-055-26	123550.909	267856.1793	RT-A	R-I	ZIT	1088.220384
045-016-058-04	123805.5162	265187.3424	R-C	C-I	ZIT	1088.023355
045-016-058-05	123765.1109	265052.6388	RT-I	M	ZIT	1087.818075
045-016-058-13	126286.8156	274229.9007	Según el POT	R-I	FA	1086.912687
045-016-058-14	122685.6178	269886.2532	RT-A	DTS	ZIT	1085.474293
045-016-058-15	126481.3127	274279.6414	Según el POT	R-I	FA	1077.617586
045-016-058-16	126621.0735	274114.1121	Según el POT	R-I	FA	1074.288439
045-016-058-17	126407.5401	274258.0497	Según el POT	R-I	FA	1070.922956
045-016-058-18	122429.8081	270113.0354	RT-A	DTS	ZIT	1069.886646
045-016-064-01	124456.3661	273568.1299	Según el POT	R-I	FA	1059.854187
045-016-064-02	123752.7613	266118.465	C-T	C-I	ZIT	1053.925819
045-016-064-03	123811.8834	265117.0043	R-C	C-I	ZIT	1052.251418
045-016-064-04	122562.9141	269773.4731	RT-A	R-I	ZIT	1051.448037
045-016-064-05	123566.0021	267598.0405	D-A	DT-G	ZIT	1050.369552
045-016-064-07	122552.6484	270531.7556	RT-A	DTS	ZIT	1047.370656
045-016-065-01	123694.75	265101.8115	Vial	DT-G	ZIT	1046.405697
045-016-065-02	123223.7272	271400.8464	RT-A	DTS	ZIT	1044.427753
045-016-065-03	126490.6453	274540.5342	Según el POT	R-I	FA	1043.10683
045-016-065-09	126150.702	274052.6962	Según el POT	R-I	FA	1042.536091
045-016-066-09	126582.9055	274136.1453	Según el POT	R-I	FA	1042.123828
045-016-066-10	129954.6731	275116.9223	C-R	C-R	ZIT	1041.540998
045-016-076-17	129527.6983	275085.7364	RT-A	DS	ZIT	1040.007975
045-016-076-18	122375.7593	270397.5098	RT-A	DTS	ZIT	1036.578781
045-016-076-19	126529.7839	274279.785	Según el POT	R-I	FA	1034.766236
045-016-079-10	122772.7258	269977.7353	RT-A	DTS	ZIT	1028.669558
045-025-064-10	123729.7933	265366.4248	D-G	DT-G	ZIT	1028.63746
045-025-064-11	122494.8361	270688.8752	Vial	DT-G	ZIT	1027.242753
045-025-064-12	122494.8361	270688.8752	Vial	DT-G	ZIT	1027.242726
045-025-064-13	125823.0939	274174.5654	Según el POT	R-I	FA	1019.973802
045-025-064-14	126301.0874	274162.9844	Según el POT	R-I	FA	1019.614639
045-025-064-15	122468.7411	270113.2825	RT-A	DTS	ZIT	1019.575851
045-025-064-16	126940.9876	274452.427	Según el POT	R-I	FA	1019.20733
045-025-064-17	126433.2246	274215.6255	Según el POT	R-I	FA	1018.722956

NUM CATASTRO	X_COORD	Y_COORD	Cali Propuesta	Cali Vigente	AREA	M2
045-025-064-19	126409.3581	274057.901	Según el POT	R-I	FA	1013.903901
045-025-064-21	126489.0612	274341.6226	Según el POT	R-I	FA	1010.779466
045-025-064-22	126573.1147	274262.3263	Según el POT	R-I	FA	1009.403845
045-026-061-08	126536.0966	274329.0945	Según el POT	R-I	FA	1005.845139
045-026-061-09	125926.037	274273.8207	Según el POT	R-I	FA	1004.546198
045-026-064-23	125832.8586	274153.5793	Según el POT	R-I	FA	1003.298093
045-026-064-26	123756.8275	266339.0804	D-G	C-I	ZIT	1001.292861
045-026-086-02	123818.4935	264938.6873	R-C	C-I	ZIT	999.3237785
045-026-086-05	125174.5533	273620.1662	Según el POT	R-I	FA	998.6819056
045-026-087-01	123809.0163	265697.5328	S-H	DT-G	ZIT	997.7216782
045-026-087-08	122702.4535	270001.2259	RT-A	DTS	ZIT	997.345665
045-026-088-03	122852.9342	269437.5704	RT-A	DTS	ZIT	997.2798967
045-026-088-04	122358.5866	270900.2466	RT-A	DTS	ZIT	996.2503781
045-026-088-06	126528.2914	274539.5818	Según el POT	R-I	FA	993.397141
045-026-088-17	122473.0504	270360.9047	RT-A	DTS	ZIT	992.5426519
045-026-089-07	126025.217	274256.9264	Según el POT	R-I	FA	989.2577954
045-026-090-03	125849.4092	274257.6222	Según el POT	R-I	FA	985.6831898
045-026-090-04	123821.3949	265025.8155	R-C	C-I	ZIT	983.8550611
045-026-091-01	126481.2936	274073.0842	Según el POT	R-I	FA	982.7656917
045-026-091-04	122519.443	270161.0097	RT-A	DTS	ZIT	981.2886181
045-026-091-05	122545.2759	270162.0543	RT-A	DTS	ZIT	980.3377529
045-026-091-06	122551.9238	270292.4407	RT-A	DTS	ZIT	980.2639543
045-026-091-07	125988.823	274164.4763	Según el POT	R-I	FA	977.765046
045-026-091-08	122621.7136	270158.8439	RT-A	DTS	ZIT	977.6674352
045-026-091-12	122653.5014	270026.63	RT-A	DTS	ZIT	975.061832
045-026-091-14	122466.0842	270479.6353	RT-A	DTS	ZIT	968.191647
045-026-092-15	122676.7523	269915.7399	RT-A	DTS	ZIT	967.4025561
045-026-092-16	125089.7564	273587.1554	Según el POT	RC-M	FA	967.357253
045-026-095-09	125935.8944	274220.5224	Según el POT	R-I	FA	966.5293117
045-026-095-11	123682.1974	265822.9425	D-G	R-I	ZIT	962.4304788
045-026-095-12	125951.3697	274170.8833	Según el POT	R-I	FA	960.2658203
045-026-095-13	126447.3273	274273.3717	Según el POT	R-I	FA	960.0689474
045-026-097-01	122777.9224	269941.8603	RT-A	DTS	ZIT	959.6126968
045-026-097-04	126033.935	274124.1209	Según el POT	R-I	FA	952.584809
045-026-097-05	123745.2061	265980.641	C-T	C-I	ZIT	952.2318613
045-026-097-06	126548.7655	274239.0927	Según el POT	R-I	FA	948.4769275
045-026-097-13	123029.051	268902.7602	C-R	DT-G	ZIT	946.1137588
045-026-097-14	122755.6321	269901.04	RT-A	DTS	ZIT	945.7509659
045-026-097-15	125897.2187	274227.1189	Según el POT	R-I	FA	944.8399245
045-026-097-16	123816.2041	264919.6138	R-C	C-I	ZIT	944.5240022
045-026-097-17	123704.9218	266738.9701	C-H	DT-G	ZIT	944.2854335
045-026-097-18	124550.6934	273627.7348	Según el POT	R-I	FA	937.2003451
045-026-097-19	122662.4538	269601.8099	RT-A	DTS	ZIT	936.5520289
045-026-150-01	126497.4836	274484.2866	Según el POT	R-I	FA	933.4202695

NUM CATASTRO	X_COORD	Y_COORD	Cali Propuesta	Cali Vigente	AREA	M2
045-036-064-27	123921.6022	265597.1931	D-G	R-A	ZIT	933.1641792
045-036-123-14	125866.8263	274269.1005	Según el POT	R-I	FA	932.633853
045-036-150-15	127154.2869	274458.6998	Según el POT	R-I	FA	932.2728279
045-036-150-62	126767.0912	274527.1003	Según el POT	R-I	FA	932.092356
045-036-288-01	123175.4351	271333.4955	RT-A	DTS	ZIT	932.0735785
045-046-132-07	122647.3585	270058.2475	RT-A	DTS	ZIT	930.7844516
045-046-151-62	122431.5938	270140.8762	RT-A	DTS	ZIT	930.4395053
045-046-294-01	122612.0921	270132.8648	RT-A	DTS	ZIT	929.1500898
045-046-294-02	126484.6391	274199.5811	Según el POT	R-I	FA	926.7928526
045-046-296-08	123827.87	266347.5161	C-T	C-I	ZIT	925.0336261
045-046-296-18	126439.4162	274103.6517	Según el POT	R-I	FA	924.4985089
045-055-151-10	125955.6391	274218.4694	Según el POT	R-I	FA	922.3995132
045-056-151-16	126947.6502	274497.0436	Según el POT	R-I	FA	921.3598224
045-056-151-29	126584.767	274233.1102	Según el POT	R-I	FA	919.3538196
045-065-151-17	122645.0262	270135.3654	RT-A	DTS	ZIT	916.7840775
	125970.415	274271.5837	Según el POT	R-I	FA	916.0632396
	122519.9314	270299.24	RT-A	DTS	ZIT	915.5477583
	122520.9775	270275.4223	RT-A	DTS	ZIT	915.4176411
	126536.3116	274396.4292	Según el POT	R-I	FA	915.2405627
	122659.3336	269996.7664	RT-A	DTS	ZIT	915.1530084
	123881.2499	266102.838	R-C	C-I	ZIT	915.0585637
	126458.7295	274042.3885	Según el POT	R-I	FA	914.877679
	122559.9931	270400.2867	RT-A	DTS	ZIT	914.3844031
	122748.5105	269931.6634	RT-A	DTS	ZIT	913.3559805
	125932.0187	274172.6251	Según el POT	R-I	FA	910.5077075
	122581.9056	270156.3917	RT-A	DTS	ZIT	910.2928868
	122542.0365	270233.4953	RT-A	DTS	ZIT	909.9532536
	122403.2037	270400.7607	RT-A	DTS	ZIT	906.871017
	125820.8089	274195.6531	Según el POT	R-I	FA	902.0856474
	123171.92	271359.2615	RT-A	DTS	ZIT	901.9644558
	122642.4279	269630.7574	RT-A	DTS	ZIT	899.8890514
	125878.9552	274188.7223	Según el POT	R-I	FA	899.8042189
	122709.2852	269967.3113	RT-A	DTS	ZIT	898.9941665
	122516.2564	270232.7351	RT-A	DTS	ZIT	897.5565808
	122580.4367	270130.5577	RT-A	DTS	ZIT	897.1424795
002-000-006-81	123659.7101	265935.7056	D-G	DT-G	ZIT	896.7734996
002-063-584-30	126635.0314	274307.8658	Según el POT	R-I	FA	895.458066
002-063-584-30	124395.3673	273391.5189	Según el POT	R-I	FA	895.4364239
005-000-007-02	126006.2252	274202.8709	Según el POT	R-I	FA	893.7861133
005-000-007-02	126017.6703	274072.709	Según el POT	RC-M	FA	893.1094344
005-000-007-02	122517.6425	270197.7706	RT-A	DTS	ZIT	892.5017925
005-000-007-02	122728.33	269894.4122	RT-A	DTS	ZIT	889.3810669
005-000-007-21	122669.6688	269942.4304	RT-A	DTS	ZIT	885.5515141
005-000-007-42	122518.8323	270719.4083	RT-A	DTS	ZIT	883.4028915

NUM CATASTRO	X_COORD	Y_COORD	Cali Propuesta	Cali Vigente	AREA	M2
005-000-007-42	126467.7993	274116.1968	Según el POT	R-I	FA	883.1578496
005-000-007-43	126521.5571	274084.3394	Según el POT	R-I	FA	882.8649341
005-000-007-44	122542.9278	270198.9473	RT-A	DTS	ZIT	882.1482447
005-000-007-45	123853.764	265864.6042	R-C	C-I	ZIT	881.3384382
005-000-007-46	124388.9337	273447.8122	Según el POT	R-I	FA	879.415312
005-000-007-47	126617.7989	274503.2874	Según el POT	R-I	FA	878.481726
005-000-007-51	123215.6903	271433.2664	RT-A	DTS	ZIT	877.6798424
005-000-007-53	125880.5984	274210.9732	Según el POT	R-I	FA	877.215993
005-000-007-54	126502.0531	274241.3922	Según el POT	R-I	FA	876.7928836
005-000-007-57	125244.6547	274083.6082	Según el POT	R-I	FA	873.879759
005-000-007-96	126772.0233	274484.7418	Según el POT	R-I	FA	872.6877258
005-000-007-98	126468.4182	274364.1342	Según el POT	R-I	FA	872.4944843
005-054-555-37	122719.8306	269924.6148	RT-A	DTS	ZIT	872.1526839
005-063-152-01	126199.1579	274237.9892	Según el POT	R-I	FA	871.9413715
005-063-152-02	122521.6866	270372.5415	RT-A	DTS	ZIT	870.51635
005-064-555-36	122664.5229	269969.2478	RT-A	DTS	ZIT	870.0819327
023-024-343-58	123712.9028	265863.8214	C-T	C-I	ZIT	868.7651489
001-000-009-01	125894.5813	274273.1392	Según el POT	R-I	FA	867.45344
	122767.8303	269492.7317	RT-A	DTS	ZIT	866.9573137
001-089-481-01	126054.6149	274155.5665	Según el POT	R-I	FA	866.5740045
001-089-481-02	126231.3678	274069.207	Según el POT	R-I	FA	865.523854
001-089-481-03	123296.9917	271509.0746	RT-A	DTS	ZIT	863.9046863
001-089-481-04	123800.5096	265140.4531	R-C	C-I	ZIT	862.0571018
001-089-481-05	122729.8094	271023.4202	RT-A	DTS	ZIT	856.3717275
001-089-482-14	125114.9258	273824.3187	Según el POT	R-I	FA	854.7746135
001-089-482-15	125000.6158	273978.0103	Según el POT	R-I	FA	854.204484
001-089-482-16	122487.5296	270718.6209	RT-A	DTS	ZIT	853.39012
001-089-482-17	126613.9262	274546.9041	Según el POT	R-I	FA	852.392189
001-089-482-18	126429.2724	274297.346	Según el POT	R-I	FA	848.0550676
001-089-482-19	125913.4531	274171.7796	Según el POT	R-I	FA	847.5715421
001-098-498-20	129641.4713	275030.2137	C-R	C-R	ZIT	846.3900581
001-098-498-21	122497.0287	271308.4986	Vial	DT-G	ZIT	845.7653929
001-098-498-22	126045.2751	274138.6919	Según el POT	R-I	FA	843.9345464
001-098-498-23	124904.5361	273701.1329	Según el POT	R-I	FA	841.8371758
001-098-498-24	122507.065	270644.62	RT-A	DTS	ZIT	840.2411283
001-098-498-25	125012.9814	274179.2344	Según el POT	R-I	FA	839.7792501
001-098-498-26	125892.7072	274171.3545	Según el POT	R-I	FA	839.0098606
001-098-498-27	122782.0654	269907.1	RT-A	DTS	ZIT	838.3034978
001-098-498-28	125083.8093	273722.5829	Según el POT	RC-M	FA	837.1283648
001-098-498-29	122695.263	270060.9894	RT-A	DTS	ZIT	836.0313931
001-098-498-30	125288.7801	273943.9346	Según el POT	R-I	FA	835.6780815
001-098-498-31	122642.0688	270089.252	RT-A	DTS	ZIT	835.1687704
001-098-498-32	126548.8244	274493.6159	Según el POT	R-I	FA	833.762548
001-098-498-33	124946.0321	274027.7289	Según el POT	R-I	FA	830.3206632

NUM CATASTRO	X_COORD	Y_COORD	Cali Propuesta	Cali Vigente	AREA	M2
001-098-498-34	124360.0679	273418.0291	Según el POT	R-I	FA	830.2939133
001-098-498-35	123824.0856	266732.6888	D-G	DT-G	ZIT	830.0354482
001-098-499-01	123791.0074	266318.1808	D-G	C-I	ZIT	829.2020261
001-098-499-02	126348.2506	274083.8656	Según el POT	R-I	FA	828.4977443
001-098-499-03	125807.6185	274076.2627	Según el POT	RC-M	FA	828.2940497
001-098-499-04	126044.0147	274244.5393	Según el POT	R-I	FA	827.8566661
001-098-499-05	124976.5335	273997.7776	Según el POT	R-I	FA	827.6552999
001-098-499-06	123950.1773	266088.6061	D-G	DT-G	ZIT	826.5886976
001-098-499-07	126136.1351	274009.5116	Según el POT	RC-M	FA	823.9678505
001-098-499-08	126148.028	274070.4965	Según el POT	R-I	FA	822.0293505
001-098-499-09	129491.2007	275288.8131	C-R	DS	ZIT	820.9618307
001-098-499-10	125873.8538	274086.9455	Según el POT	RC-M	FA	819.8528297
001-098-499-11	125062.175	273875.1419	Según el POT	R-I	FA	818.8225606
001-098-499-12	125297.1196	273914.6693	Según el POT	RC-M	FA	816.925609
001-099-480-25	122493.5468	270498.2836	Vial	DT-G	ZIT	816.5566888
001-099-480-26	124885.327	274072.6686	Según el POT	R-I	FA	816.1641926
001-099-480-27	126644.1132	274506.3777	Según el POT	R-I	FA	816.0017731
001-099-480-28	122614.519	270090.7183	RT-A	DTS	ZIT	815.8902009
001-099-481-29	126005.7374	274180.3193	Según el POT	R-I	FA	815.7930199
001-099-484-16	122530.4078	270477.1035	RT-A	DTS	ZIT	814.6859379
001-099-484-17	124422.9217	273498.4789	Según el POT	R-I	FA	812.812955
001-099-484-18	125201.646	274223.0806	Según el POT	R-I	FA	812.7380812
001-099-484-19	122733.5212	269973.9236	RT-A	DTS	ZIT	812.17986
001-099-484-20	126201.351	274091.3031	Según el POT	R-I	FA	810.1846261
001-099-485-09	122443.2438	270538.9608	RT-A	DTS	ZIT	804.664672
001-099-485-10	124586.8343	273566.9799	Según el POT	R-I	FA	803.2950378
001-099-485-11	124530.37	273583.81	Según el POT	R-I	FA	802.8033874
001-099-485-12	126191.9398	273993.8369	Según el POT	R-I	FA	802.7320456
001-099-485-13	125756.4609	274258.859	Según el POT	R-I	FA	802.439527
001-099-486-07	124421.0127	273482.1473	Según el POT	R-I	FA	801.9987452
001-099-487-01	123750.7735	266003.8094	C-T	C-I	ZIT	800.6414377
001-099-487-02	122585.9658	270088.7103	RT-A	DTS	ZIT	796.57853
001-099-487-03	124977.573	273708.8564	Según el POT	R-I	FA	794.2704696
001-099-487-04	126468.1152	274595.8033	Según el POT	R-I	FA	793.0958715
001-099-487-05	126280.7018	274011.3969	Según el POT	R-I	FA	792.5661241
001-099-487-06	122809.7098	269641.3207	RT-A	DTS	ZIT	790.5833405
001-099-487-07	126229.3556	274011.6636	Según el POT	R-I	FA	789.7007517
001-099-487-08	124347.5603	273400.4564	Según el POT	R-I	FA	789.2506698
001-099-487-09	125084.2665	273853.5391	Según el POT	R-I	FA	787.2081459
001-099-487-10	127010.4458	274445.6367	Según el POT	R-I	FA	786.0962558
001-099-487-11	124986.6641	273847.6254	Según el POT	R-I	FA	783.9285994
001-099-487-15	124791.9214	273862.4793	Según el POT	R-I	FA	780.6462955
001-100-487-16	123701.5274	265947.6137	C-T	C-I	ZIT	780.4049167
001-100-487-17	124886.7947	273817.2667	Según el POT	R-I	FA	778.3673286

NUM CATASTRO	X_COORD	Y_COORD	Cali Propuesta	Cali Vigente	AREA	M2
001-100-487-18	126299.9406	273880.664	Según el POT	R-I	FA	776.3530629
001-100-487-19	126230.8861	274218.3547	Según el POT	R-I	FA	775.8762803
001-100-487-20	125308.2877	273790.5361	Según el POT	R-I	FA	775.462912
001-100-487-21	123701.4018	265981.8629	C-T	DT-G	ZIT	773.027932
005-007-500-01	122551.3859	270129.8147	RT-A	DTS	ZIT	772.60852
005-007-502-12	125917.8304	274222.89	Según el POT	R-I	FA	771.718442
005-007-502-13	125805.9369	274103.6276	Según el POT	R-I	FA	771.4163435
005-007-502-14	124898.4572	274021.9837	Según el POT	R-I	FA	770.7963657
005-007-502-15	129621.5379	275050.8898	C-R	C-R	ZIT	768.5918597
005-007-502-16	123739.4378	266180.7206	C-T	C-I	ZIT	768.252357
005-007-502-17	125115.3648	273981.971	Según el POT	R-I	FA	767.1447113
005-007-502-18	125017.3059	273815.5519	Según el POT	R-I	FA	766.1825874
005-007-502-19	125064.4577	274071.8139	Según el POT	R-I	FA	765.1405575
005-007-502-20	123919.8357	266463.4501	R-C	M	ZIT	763.7512784
005-008-499-29	123719.5052	265929.3715	C-T	C-I	ZIT	763.496003
005-008-499-30	124978.2874	274154.9449	Según el POT	R-I	FA	762.6772275
005-008-499-31	122502.3811	270485.9906	RT-A	DTS	ZIT	761.5544069
005-008-499-32	123657.103	265970.8391	D-G	DT-G	ZIT	760.6598302
005-008-499-33	126193.6695	274017.9901	Según el POT	R-I	FA	760.1587023
005-008-499-34	126256.6813	274106.4936	Según el POT	R-I	FA	757.7140477
005-017-505-02	126587.4872	274469.5315	Según el POT	R-I	FA	757.0453196
005-017-505-03	123811.2592	266037.0318	C-T	C-I	ZIT	756.91128
005-017-505-11	126373.6553	274413.5834	Según el POT	R-I	FA	755.0297247
005-017-505-12	123689.4316	266177.7576	D-G	DT-G	ZIT	754.4904872
005-017-505-13	122558.4254	270087.2995	RT-A	DTS	ZIT	754.0003278
023-096-025-08	123792.1555	266054.2865	R-C	C-I	ZIT	753.9752957
023-096-025-09	129495.9911	275295.8559	C-R	DS	ZIT	753.7225858
023-096-025-11	123858.1671	266364.2887	C-T	C-I	ZIT	753.4492419
023-096-029-01	125962.6385	274122.25	Según el POT	R-I	FA	753.3743964
023-096-029-02	126981.3614	274451.9471	Según el POT	R-I	FA	749.4188797
023-096-029-03	126250.7424	274287.6411	Según el POT	R-I	FA	746.9427869
023-096-029-04	123719.7365	266131.1658	C-T	C-I	ZIT	746.4531372
023-096-029-05	125187.843	273890.9042	Según el POT	R-I	FA	745.5014321
023-096-029-06	123911.17	265834.0296	R-C	RC-M	ZIT	743.2575579
023-096-029-07	125190.9723	273979.87	Según el POT	R-I	FA	742.9227686
023-096-029-08	122508.0828	270444.6217	RT-A	DTS	ZIT	741.6318358
023-096-029-32	125050.7715	273716.8632	Según el POT	R-I	FA	741.5768664
023-096-029-33	124945.2619	274129.1913	Según el POT	R-I	FA	741.5262319
045-006-029-09	125992.517	274220.0233	Según el POT	R-I	FA	741.4977655
045-006-029-10	123869.6917	265096.9646	R-C	C-I	ZIT	741.1446357
045-006-029-11	129646.9385	275148.361	RT-A	DS	ZIT	740.3627338
045-006-029-12	123711.8866	265104.3121	RT-I	M	ZIT	740.184628
045-006-029-13	125973.4332	274218.164	Según el POT	R-I	FA	739.7051455
045-006-029-14	123659.6992	265070.7295	D-G	C-I	ZIT	738.5270571

NUM CATASTRO	X_COORD	Y_COORD	Cali Propuesta	Cali Vigente	AREA	M2
045-006-029-15	125850.1293	274084.3916	Según el POT	RC-M	FA	737.9082564
045-006-029-16	123763.828	266377.0607	D-G	C-I	ZIT	734.6482836
045-006-029-17	123723.0481	266055.5347	C-T	C-I	ZIT	734.1414468
045-006-029-18	126212.4529	274010.0677	Según el POT	R-I	FA	733.9168663
045-006-035-03	125129.9709	274193.9506	Según el POT	R-I	FA	733.5426752
045-006-035-04	123858.7619	265605.4537	D-G	DT-G	ZIT	733.4639752
045-006-035-05	124574.0143	273400.0849	Según el POT	R-I	FA	731.075898
045-006-035-06	126040.3017	274067.3392	Según el POT	RC-M	FA	730.920716
045-006-035-07	124344.6737	273382.4455	Según el POT	R-I	FA	730.880228
045-006-035-08	129633.6301	275249.2918	RT-A	DS	ZIT	729.2067355
045-006-035-09	126393.2275	274454.7588	Según el POT	R-I	FA	728.8881097
045-006-035-10	124565.7763	273578.5614	Según el POT	R-I	FA	728.1222951
045-006-035-11	124807.1208	273894.1282	Según el POT	R-I	FA	724.8462815
045-006-035-12	125211.5183	274193.4833	Según el POT	R-I	FA	724.0080765
045-006-036-06	123715.7196	265131.5589	RT-I	M	ZIT	723.1718655
045-006-036-10	125176.6015	274135.2345	Según el POT	R-I	FA	722.7671705
045-006-036-11	129636.2808	275210.9676	RT-A	DS	ZIT	721.9525424
045-006-036-14	125180.0102	274215.5171	Según el POT	R-I	FA	721.9264558
045-006-036-16	123838.5898	266220.6231	RT-A	C-I	ZIT	721.1817903
045-006-039-03	126404.1483	273838.9731	Según el POT	RC-M	FA	720.9568287
045-006-039-04	125968.7254	274169.1285	Según el POT	R-I	FA	720.0503741
045-006-039-05	125225.2972	274153.4202	Según el POT	R-I	FA	719.2035305
045-006-039-06	123999.2027	266130.8349	C-H	DT-G	ZIT	718.0540936
045-006-039-07	124921.5904	274047.2797	Según el POT	R-I	FA	717.3987788
045-006-039-08	123760.9158	266359.3888	D-G	C-I	ZIT	716.1527295
045-006-039-09	125137.996	273803.6935	Según el POT	RC-M	FA	714.8637356
045-006-039-10	126182.4561	274207.0832	Según el POT	R-I	FA	714.5502075
045-006-039-11	123922.9311	265623.6513	D-G	R-A	ZIT	713.028212
045-006-039-20	129537.4385	275026.5759	C-R	C-R	ZIT	711.7084067
045-006-039-21	123883.141	266411.9068	D-G	DT-G	ZIT	710.9133236
045-006-039-22	126346.2209	274318.0744	Según el POT	R-I	FA	710.6257479
045-006-039-32	126058.1846	274058.8603	Según el POT	RC-M	FA	710.4549667
045-006-039-34	123760.0327	266712.8591	D-G	DT-G	ZIT	710.1371414
045-006-040-01	126494.2346	274031.4916	Según el POT	R-I	FA	707.9538805
045-006-040-02	126229.0872	274128.5276	Según el POT	R-I	FA	707.0070041
045-006-040-10	122394.1951	270893.4131	RT-A	DTS	ZIT	706.9955611
045-006-040-11	126266.3796	274192.4496	Según el POT	R-I	FA	706.9006073
045-006-040-12	126270.5575	274321.1394	Según el POT	R-I	FA	706.7628935
045-006-040-13	124406.1715	273224.6631	Según el POT	R-I	FA	706.5872504
045-006-040-14	124408.6715	273448.0005	Según el POT	R-I	FA	706.095925
045-006-041-01	124554.0945	273214.8294	Según el POT	R-I	FA	704.4006887
045-006-041-02	126242.2322	273976.7767	Según el POT	R-I	FA	703.1628019
045-006-041-03	125017.6728	274035.3035	Según el POT	R-I	FA	699.958798
045-006-044-04	126912.646	274463.6882	Según el POT	R-I	FA	699.2782267

NUM CATASTRO	X_COORD	Y_COORD	Cali Propuesta	Cali Vigente	AREA	M2
045-006-044-05	124820.1814	273848.9425	Según el POT	R-I	FA	699.2488988
045-006-044-06	123787.7947	266200.4358	C-T	C-I	ZIT	698.5121579
045-006-044-07	125107.2891	274099.9429	Según el POT	R-I	FA	698.3579824
045-006-044-08	124989.7024	273765.8507	Según el POT	R-I	FA	698.33974
045-006-044-11	126112.5098	274182.7008	Según el POT	R-I	FA	697.7635045
045-006-044-12	124947.5206	274072.8008	Según el POT	R-I	FA	697.5991469
045-006-044-13	123819.0237	266770.0099	R-C	M	ZIT	696.3292842
045-006-044-14	126275.5981	273814.8789	Según el POT	RC-M	FA	695.851343
045-006-044-15	127070.9099	274250.6498	Según el POT	R-I	FA	695.0033005
045-006-044-16	125790.3855	274154.5181	Según el POT	R-I	FA	694.1838233
045-006-044-32	126071.4744	274101.6686	Según el POT	R-I	FA	694.0544907
045-006-045-01	126731.7766	274487.5346	Según el POT	R-I	FA	693.8979156
045-006-045-02	126568.6659	274461.6998	Según el POT	R-I	FA	693.6748408
045-006-045-07	125215.4617	273817.2804	Según el POT	RC-M	FA	692.4703886
045-006-045-08	126456.7495	274581.3662	Según el POT	R-I	FA	691.694429
045-006-045-09	125008.6253	273711.8532	Según el POT	R-I	FA	691.6545828
045-006-045-10	122776.2707	269628.5981	RT-A	DTS	ZIT	691.4655245
045-006-045-11	126088.0755	274134.0165	Según el POT	R-I	FA	691.4488691
045-006-045-16	124576.4417	273620.9768	Según el POT	R-I	FA	690.9280529
045-006-045-20	126534.9135	274044.2391	Según el POT	R-I	FA	690.2866406
045-006-045-21	125762.4521	274240.2628	Según el POT	R-I	FA	688.4669061
045-006-045-22	126079.7816	274117.8388	Según el POT	R-I	FA	688.4056111
045-006-045-23	124962.5903	273867.2652	Según el POT	R-I	FA	688.2374562
045-006-045-24	124838.8686	273944.8757	Según el POT	R-I	FA	687.8923694
045-006-045-25	125768.6123	274223.3419	Según el POT	R-I	FA	686.8294855
045-006-045-26	125146.2482	273856.7194	Según el POT	R-I	FA	686.5073506
045-006-045-27	125773.7219	274206.0822	Según el POT	R-I	FA	685.8130348
045-006-045-28	126443.0229	274552.5465	Según el POT	R-I	FA	685.7195148
045-006-045-29	125829.159	274081.6897	Según el POT	RC-M	FA	685.4807106
045-006-045-30	123859.3807	265484.8169	C-T	C-I	ZIT	685.1092002
045-006-045-31	123693.4012	266766.751	D-G	DT-G	ZIT	685.0941527
045-006-045-32	126435.6669	274538.507	Según el POT	R-I	FA	684.8081383
045-006-045-33	122463.6722	269885.0056	RT-A	DTS	ZIT	683.7765438
045-006-046-03	126095.9985	274150.3559	Según el POT	R-I	FA	683.4311835
045-006-046-06	124921.6531	274001.0976	Según el POT	R-I	FA	682.3032261
045-006-047-03	125173.5479	274053.4909	Según el POT	R-I	FA	682.091617
045-006-047-04	126120.7399	274198.939	Según el POT	R-I	FA	681.5635311
045-006-047-06	129662.0864	275057.5401	C-R	DS	ZIT	681.3737404
045-006-047-07	125784.7347	274171.9117	Según el POT	R-I	FA	680.788487
045-006-047-08	129945.1304	275104.7953	Vial	DT-G	ZIT	679.4936939
045-006-047-09	126104.0714	274166.528	Según el POT	R-I	FA	679.1650385
045-006-047-10	123298.9276	271455.1897	RT-A	DTS	ZIT	678.3867718
045-006-049-01	124771.4268	273807.3162	Según el POT	R-I	FA	677.9631387
045-006-049-02	126320.6062	274112.2771	Según el POT	R-I	FA	677.5946599

NUM CATASTRO	X_COORD	Y_COORD	Cali Propuesta	Cali Vigente	AREA	M2
045-006-049-03	123849.3588	265685.3028	C-T	C-I	ZIT	676.9631053
045-006-049-04	125080.6356	273994.8152	Según el POT	R-I	FA	676.3001727
045-006-049-05	125079.2065	273893.4065	Según el POT	R-I	FA	676.0075994
045-006-049-06	125795.298	274137.1356	Según el POT	R-I	FA	675.9548475
045-006-049-14	126858.1879	274511.1903	Según el POT	R-I	FA	675.4691485
045-006-049-15	126268.8297	274121.2256	Según el POT	R-I	FA	674.9992881
045-006-049-16	126802.4202	274482.3648	Según el POT	R-I	FA	674.8709709
045-006-050-02	124555.1477	273553.8995	Según el POT	R-I	FA	673.3192255
045-006-050-03	124543.5661	273434.6242	Según el POT	R-I	FA	673.1152977
045-006-050-04	122910.1847	269389.0281	RT-A	R-A	ZIT	672.6737703
045-006-050-05	125189.2177	274185.2891	Según el POT	R-I	FA	672.1086556
045-006-050-06	126449.7324	274566.9478	Según el POT	R-I	FA	670.782393
045-006-050-07	124498.595	273404.0055	Según el POT	R-I	FA	670.6777089
045-006-050-08	125103.7114	273917.3974	Según el POT	R-I	FA	670.6550276
045-006-148-02	125206.589	274069.1992	Según el POT	R-I	FA	670.5971379
045-006-148-03	125779.179	274188.9731	Según el POT	R-I	FA	669.512376
045-016-049-10	126361.0451	273972.3831	Según el POT	R-I	FA	669.4130673
045-016-049-11	126625.3785	274472.2975	Según el POT	R-I	FA	668.7945405
045-016-049-12	126425.4789	274003.5115	Según el POT	R-I	FA	668.3461463
045-016-049-13	124437.9628	273532.0449	Según el POT	R-I	FA	668.1094765
045-016-049-17	126128.4446	274214.8315	Según el POT	R-I	FA	667.4513829
045-016-049-18	124873.2899	273782.0717	Según el POT	R-I	FA	667.1630045
045-016-050-59	123859.305	266120.4109	C-T	C-I	ZIT	666.5515235
045-016-050-60	126728.9015	274511.7837	Según el POT	R-I	FA	665.8618335
045-016-050-62	124758.7427	273698.3525	Según el POT	R-I	FA	665.3196966
045-016-050-64	125078.9683	274168.2056	Según el POT	R-I	FA	665.2247594
045-016-050-66	126063.728	274085.5379	Según el POT	R-I	FA	664.1471984
045-016-050-67	122741.756	269618.8653	RT-A	DTS	ZIT	663.7718253
045-016-050-69	126167.1227	274178.7957	Según el POT	R-I	FA	663.7493505
045-016-050-70	125278.0585	273984.9393	Según el POT	R-I	FA	663.4518181
045-016-050-72	126842.0994	274454.81	Según el POT	R-I	FA	662.4062794
045-016-055-11	124374.3083	273434.5043	Según el POT	R-I	FA	661.3381509
045-016-055-12	124336.3926	273275.6119	Según el POT	R-I	FA	660.2500475
045-016-055-15	124916.0128	274101.9339	Según el POT	R-I	FA	659.2720911
045-016-055-16	126422.7941	274512.3332	Según el POT	R-I	FA	658.0433267
045-016-055-17	126630.6831	274343.9856	Según el POT	R-I	FA	657.8000994
045-016-055-18	123777.8362	266470.3523	D-G	DT-G	ZIT	657.6959447
045-016-055-19	123946.5178	266066.1499	D-G	DT-G	ZIT	657.2592146
045-016-055-23	125037.1975	273845.7723	Según el POT	R-I	FA	656.9937932
045-016-055-24	126345.9853	274359.5486	Según el POT	R-I	FA	656.7781695
045-016-055-25	126352.8352	274373.2021	Según el POT	R-I	FA	656.4852469
045-016-055-28	125047.5394	274059.2281	Según el POT	R-I	FA	656.3779454
045-016-059-05	125154.6896	274171.299	Según el POT	R-I	FA	655.5112433
045-016-059-06	125125.0365	274109.9384	Según el POT	R-I	FA	653.9620701

NUM CATASTRO	X_COORD	Y_COORD	Cali Propuesta	Cali Vigente	AREA	M2
045-016-061-01	127052.7677	274479.4644	Según el POT	R-I	FA	653.9369471
045-016-061-03	123823.4391	266106.8973	C-T	DT-G	ZIT	652.6607539
045-016-061-04	125220.5467	273912.5111	Según el POT	R-I	FA	652.2052684
045-016-061-05	122770.4951	269645.3933	RT-A	DTS	ZIT	651.964237
045-016-061-06	125156.3407	273823.8143	Según el POT	RC-M	FA	651.6023383
045-016-061-07	126843.9586	274476.8818	Según el POT	R-I	FA	651.089171
045-016-061-08	123858.9569	265549.1525	C-T	C-I	ZIT	650.7517571
045-016-066-02	124469.5651	273437.231	Según el POT	R-I	FA	650.5194275
045-016-066-03	123356.5898	267875.6296	C-R	DT-G	ZIT	650.1734065
045-016-066-04	123804.3313	264900.6566	R-C	C-I	ZIT	649.9885494
045-016-066-05	124761.4545	273755.0511	Según el POT	R-I	FA	649.4710199
045-016-066-06	125030.6722	274005.2755	Según el POT	R-I	FA	649.4000705
045-016-066-07	126279.517	274134.6477	Según el POT	R-I	FA	649.2884895
045-016-066-08	124936.5766	273721.1722	Según el POT	R-I	FA	649.0777922
045-016-067-01	124833.5346	273739.0072	Según el POT	R-I	FA	648.4275678
045-016-067-02	125269.8346	274014.9293	Según el POT	R-I	FA	648.2659467
045-016-067-03	123750.3242	265939.2336	RT-A	C-I	ZIT	647.835465
045-016-067-04	125997.3698	274264.6379	Según el POT	R-I	FA	647.0058222
045-016-067-05	126807.9148	274519.4038	Según el POT	R-I	FA	646.0232849
045-016-067-06	125122.03	273693.4445	Según el POT	RC-M	FA	645.7357922
045-016-067-07	127017.0529	274485.3828	Según el POT	R-I	FA	645.582908
045-016-067-08	125005.5993	273797.586	Según el POT	R-I	FA	645.3846391
045-016-067-09	125096.4355	274178.7905	Según el POT	R-I	FA	644.7466783
045-016-067-10	124457.4194	273187.0787	Según el POT	R-I	FA	644.730151
045-016-067-11	124408.0295	273202.6433	Según el POT	R-I	FA	644.4363638
045-016-067-12	123902.1839	266187.3166	C-T	C-I	ZIT	644.1778501
045-016-067-13	124901.201	274088.086	Según el POT	R-I	FA	643.4540232
045-016-068-01	124995.3884	274166.8164	Según el POT	R-I	FA	643.0278629
045-016-068-02	123862.5198	266256.6242	D-G	C-I	ZIT	642.5567665
045-016-068-03	124833.5343	273877.7602	Según el POT	R-I	FA	642.502615
045-016-068-04	125208.0426	274035.3894	Según el POT	R-I	FA	642.3155616
045-016-068-05	126190.1473	274222.0613	Según el POT	R-I	FA	642.0984852
045-016-068-06	124975.5088	273951.5607	Según el POT	R-I	FA	640.7219894
045-016-068-07	124915.128	273772.0258	Según el POT	R-I	FA	640.5492375
045-016-068-08	124932.236	273896.2179	Según el POT	R-I	FA	640.5281994
045-016-068-09	127073.7522	274475.8048	Según el POT	R-I	FA	639.9218624
045-016-068-10	122690.7292	269550.0969	RT-A	DTS	ZIT	639.1253058
045-016-068-11	125252.4062	273929.3493	Según el POT	R-I	FA	638.8220325
045-016-068-12	126359.595	274386.4759	Según el POT	R-I	FA	638.6507945
045-016-068-13	124966.5382	273813.756	Según el POT	R-I	FA	638.1996671
045-016-068-14	129642.5007	275052.6038	C-R	DS	ZIT	638.0519492
045-016-068-15	125003.1851	274079.1246	Según el POT	R-I	FA	637.9753794
045-016-068-16	125034.2499	274140.9521	Según el POT	R-I	FA	637.9622805
045-016-076-01	125141.2311	274036.1907	Según el POT	R-I	FA	637.5363002

NUM CATASTRO	X_COORD	Y_COORD	Cali Propuesta	Cali Vigente	AREA	M2
045-016-076-02	125111.8765	273666.3615	Según el POT	RC-M	FA	637.163883
045-016-076-03	124872.7103	273991.1388	Según el POT	R-I	FA	637.0280955
045-016-076-04	124546.6656	273483.987	Según el POT	R-I	FA	636.2585724
045-016-076-05	125175.86	274019.8753	Según el POT	R-I	FA	635.7916063
045-016-076-06	122889.8539	269409.5044	RT-A	R-A	ZIT	635.6851385
045-016-076-07	123665.907	266992.344	Vial	DT-G	ZIT	635.0573818
045-016-076-08	125059.8434	274120.5922	Según el POT	R-I	FA	634.9849094
045-016-076-11	125114.7649	273774.2188	Según el POT	RC-M	FA	633.845293
045-016-076-12	126862.5622	274283.8081	Según el POT	R-I	FA	633.7701044
045-016-076-13	124861.0197	273975.8245	Según el POT	R-I	FA	632.8223606
045-016-076-16	125241.419	274049.4682	Según el POT	R-I	FA	632.052058
045-016-077-03	123553.2923	264856.5683	RT-A	R-A	ZIT	631.6400547
045-016-077-04	126136.6323	274229.5237	Según el POT	R-I	FA	631.263305
045-016-077-05	126249.8022	274157.653	Según el POT	R-I	FA	630.884493
045-016-077-06	123742.7673	266194.3285	C-T	C-I	ZIT	629.9043564
045-016-077-07	124425.2426	273407.8015	Según el POT	R-I	FA	628.9891831
045-016-077-08	123884.9883	266437.4227	D-G	DT-G	ZIT	628.9314807
045-016-077-10	124907.6727	273738.9542	Según el POT	R-I	FA	628.7845029
045-016-077-11	123172.8202	271310.0416	RT-A	DTS	ZIT	628.6152652
045-016-077-12	123241.8052	271434.3748	RT-A	DTS	ZIT	628.2358898
045-016-077-13	125107.0105	273651.1041	Según el POT	RC-M	FA	628.0493351
045-016-077-14	125118.3416	273930.0246	Según el POT	R-I	FA	627.6059422
045-016-077-15	124975.5256	274097.4569	Según el POT	R-I	FA	627.0572685
045-016-077-16	127124.4045	274467.6304	Según el POT	R-I	FA	626.5887956
045-016-077-28	124961.5143	274142.1545	Según el POT	R-I	FA	626.3018421
045-026-077-02	126365.8978	274399.6428	Según el POT	R-I	FA	625.97181
045-026-077-29	125004.4708	274120.0579	Según el POT	R-I	FA	625.1152295
045-026-077-30	125244.1069	273890.8075	Según el POT	RC-M	FA	623.632107
045-026-077-36	123676.4254	266850.0536	S-H	DT-G	ZIT	623.4314585
045-026-087-05	127131.7333	274425.8505	Según el POT	R-I	FA	622.4534857
045-026-088-02	124578.6128	273480.0719	Según el POT	R-I	FA	622.1381917
045-026-088-10	126329.2314	274291.7456	Según el POT	R-I	FA	622.0196253
045-026-088-11	125157.9593	274126.7076	Según el POT	R-I	FA	621.3986193
045-026-088-12	126913.8899	274426.8171	Según el POT	R-I	FA	620.374112
045-026-088-13	126933.3727	274257.2495	Según el POT	R-I	FA	620.3386075
045-026-088-16	127074.1103	274435.8993	Según el POT	R-I	FA	619.6191614
045-026-088-19	126266.4256	273999.7034	Según el POT	R-I	FA	619.10675
045-026-094-08	124885.0808	274005.6324	Según el POT	R-I	FA	619.0766016
045-026-094-12	124549.3285	273533.5147	Según el POT	R-I	FA	618.7521355
045-026-094-14	125895.7463	274087.0337	Según el POT	RC-M	FA	617.9280175
045-026-094-15	126438.5505	274334.7281	Según el POT	R-I	FA	617.6996899
045-026-095-07	122508.0904	270421.2477	RT-A	DTS	ZIT	617.5543092
045-026-095-08	126908.7223	274503.0022	Según el POT	R-I	FA	617.0199747
045-026-096-01	123563.2931	267714.8896	RT-A	R-I	ZIT	616.8393973

NUM CATASTRO	X_COORD	Y_COORD	Cali Propuesta	Cali Vigente	AREA	M2
045-026-096-02	127062.4274	274308.0748	Según el POT	R-I	FA	616.3922573
045-026-096-05	124557.8725	273251.1354	Según el POT	C-I	FA	615.4533031
045-026-096-08	124488.777	273193.671	Según el POT	R-I	FA	614.5657524
045-026-096-09	125136.3806	274080.6378	Según el POT	R-I	FA	613.310404
045-026-096-10	124887.0442	273884.0613	Según el POT	R-I	FA	613.2010165
045-026-096-11	124870.4552	273854.0877	Según el POT	R-I	FA	612.4843819
045-026-098-05	125129.1768	273708.0657	Según el POT	RC-M	FA	612.0312489
045-026-098-06	125057.159	273736.8452	Según el POT	R-I	FA	611.872173
045-026-098-07	125091.2842	274139.3855	Según el POT	R-I	FA	611.7702755
045-026-099-01	124790.1009	273684.152	Según el POT	R-I	FA	611.31821
045-026-099-02	124950.8336	273780.4735	Según el POT	R-I	FA	611.1192106
045-026-099-03	126254.1248	273989.1088	Según el POT	R-I	FA	610.3731153
045-026-099-06	126811.7266	274378.2699	Según el POT	R-I	FA	610.2370084
045-026-099-07	125961.2668	274102.4262	Según el POT	R-I	FA	609.3498293
045-026-099-08	124333.947	273241.5772	Según el POT	R-I	FA	609.2348144
045-026-099-09	124340.2343	273321.4912	Según el POT	R-I	FA	609.1767584
045-026-100-02	127025.4922	274282.9284	Según el POT	R-I	FA	609.1040114
045-026-100-03	124943.4314	273760.0282	Según el POT	R-I	FA	608.4842189
045-026-100-04	125800.8115	274121.0979	Según el POT	R-I	FA	608.3246344
045-026-100-05	122534.9793	270395.4987	RT-A	DTS	ZIT	608.1629349
045-026-100-06	125183.1272	273847.9505	Según el POT	RC-M	FA	608.1071235
045-026-100-07	126929.3616	274292.1772	Según el POT	R-I	FA	607.888584
045-026-100-08	125167.9987	274096.81	Según el POT	R-I	FA	607.7174598
045-026-100-10	126919.5897	274376.8392	Según el POT	R-I	FA	607.696207
045-026-100-11	123564.6009	267648.8291	RT-A	DT-P	ZIT	607.6952022
045-026-100-12	124493.4253	273355.5648	Según el POT	R-I	FA	607.6500049
045-026-102-01	124853.6854	273909.8557	Según el POT	R-I	FA	607.130398
045-026-102-02	127066.6046	274273.2154	Según el POT	R-I	FA	607.1090724
045-026-102-03	124962.9186	274044.1824	Según el POT	R-I	FA	606.3690365
045-026-102-04	124481.1047	273244.0619	Según el POT	R-I	FA	606.2721961
045-026-102-07	124759.7505	273735.6939	Según el POT	R-I	FA	606.167016
045-026-102-08	125152.0871	273746.9196	Según el POT	RC-M	FA	605.5466858
045-026-102-09	125181.9176	273640.2601	Según el POT	R-I	FA	604.9499865
045-026-102-10	125159.9137	273960.5998	Según el POT	R-I	FA	604.7615915
045-026-102-11	124542.1256	273403.6448	Según el POT	R-I	FA	604.4114282
045-026-102-12	122897.2797	269398.4905	RT-A	R-A	ZIT	604.3300332
045-026-102-13	125031.0791	274100.9815	Según el POT	R-I	FA	604.1104182
045-026-102-14	123281.0184	271391.5024	RT-A	DTS	ZIT	603.6235725
045-026-102-15	126384.2361	273904.8681	Según el POT	C-I	FA	603.586338
045-026-102-21	124875.1823	273941.7367	Según el POT	R-I	FA	603.4928391
045-026-102-22	124777.2003	273826.107	Según el POT	R-I	FA	603.4502795
045-026-102-23	123659.9964	266007.0017	D-G	DT-G	ZIT	603.4239055
045-026-102-24	124388.4017	273163.3043	Según el POT	R-I	FA	603.2507703
045-026-102-25	124930.2242	274115.0915	Según el POT	R-I	FA	603.1831323

NUM CATASTRO	X_COORD	Y_COORD	Cali Propuesta	Cali Vigente	AREA	M2
045-026-102-26	123315.834	267921.0533	D-G	R-I	ZIT	603.0525531
045-026-103-01	129648.4687	275226.4478	Vial	DT-G	ZIT	602.8501803
045-026-103-02	124490.8477	273580.6153	Según el POT	R-I	FA	602.7708849
045-026-103-04	126387.0824	273824.2317	Según el POT	R-I	FA	602.7167762
045-026-103-07	122467.09	270456.49	RT-A	DTS	ZIT	602.6624054
045-026-103-10	124983.2534	273747.2896	Según el POT	R-I	FA	602.233995
045-026-104-01	126429.1399	274525.2843	Según el POT	R-I	FA	601.7186015
045-026-104-02	124828.3108	273928.1366	Según el POT	R-I	FA	601.645005
045-026-104-03	127011.8389	274402.1257	Según el POT	R-I	FA	601.5781671
045-026-104-04	126393.4923	273881.2891	Según el POT	C-I	FA	600.3835138
045-026-104-05	125032.5434	274047.8119	Según el POT	R-I	FA	600.3062442
045-026-104-07	126852.4793	274369.0516	Según el POT	R-I	FA	600.0710528
045-026-104-08	124783.658	273843.0378	Según el POT	R-I	FA	600.027019
045-026-105-01	123800.8001	265882.217	R-C	C-I	ZIT	599.197636
045-026-105-02	124341.3984	273337.0172	Según el POT	R-I	FA	599.1002655
045-026-105-03	125148.1605	274202.9901	Según el POT	R-I	FA	598.6877579
045-026-105-04	124526.0626	273256.6495	Según el POT	R-I	FA	598.5353285
045-026-105-05	125191.6033	273793.5541	Según el POT	RC-M	FA	598.4254314
045-026-105-06	125132.8098	273941.6672	Según el POT	R-I	FA	598.4171726
045-026-105-07	126923.5487	274341.879	Según el POT	R-I	FA	598.3293301
045-026-105-08	122332.2808	270899.3374	Vial	DT-G	ZIT	598.2143935
045-026-106-01	124388.0594	273338.801	Según el POT	R-I	FA	598.1385094
045-026-106-02	124449.8325	273237.0474	Según el POT	R-I	FA	597.6447925
045-026-106-03	124922.9618	273936.2689	Según el POT	R-I	FA	597.546846
045-026-106-04	124942.4504	273833.5663	Según el POT	R-I	FA	597.4630344
045-026-106-05	125917.8724	274084.2835	Según el POT	RC-M	FA	597.1920482
045-026-106-06	123950.7201	266038.5396	D-G	R-I	ZIT	597.1467954
045-026-106-07	123805.6778	266091.9458	D-G	DT-G	ZIT	597.1316696
045-026-106-08	124790.235	273718.6942	Según el POT	R-I	FA	597.013509
045-026-106-09	126785.4766	274361.2741	Según el POT	R-I	FA	596.721311
045-026-106-11	123792.0199	266342.9616	D-G	C-I	ZIT	596.4233829
045-026-106-12	123815.6613	265252.3919	C-T	C-I	ZIT	596.3092838
045-026-106-13	124847.8076	273803.9892	Según el POT	R-I	FA	596.2573695
045-026-108-02	126416.3	274499.4701	Según el POT	R-I	FA	595.8368828
045-026-108-03	125211.1371	273869.5508	Según el POT	RC-M	FA	595.7877255
045-026-108-05	124952.0488	273849.7888	Según el POT	R-I	FA	595.588566
045-026-108-06	126815.7825	274343.4543	Según el POT	R-I	FA	595.4021739
045-026-108-08	124373.7705	273212.1418	Según el POT	R-I	FA	595.3517808
045-026-108-09	126441.6333	274439.2766	Según el POT	R-I	FA	595.1418812
045-026-108-12	124473.1867	273499.9214	Según el POT	R-I	FA	593.97516
045-026-109-04	126316.1929	273943.9182	Según el POT	R-I	FA	593.969829
045-026-109-07	126874.7236	274421.7036	Según el POT	R-I	FA	593.9396156
045-026-109-08	124473.1985	273577.4672	Según el POT	R-I	FA	593.8973381
045-026-109-09	123811.9621	265531.373	RT-A	C-I	ZIT	593.8054818

NUM CATASTRO	X_COORD	Y_COORD	Cali Propuesta	Cali Vigente	AREA	M2
045-026-109-10	126310.2495	273978.7808	Según el POT	R-I	FA	593.5050784
045-026-109-17	126846.8114	274418.692	Según el POT	R-I	FA	593.4354421
045-026-109-19	123555.899	267892.6615	RT-A	R-A	ZIT	593.3889074
045-026-109-20	127021.5242	274317.5628	Según el POT	R-I	FA	593.1995919
045-026-109-21	126805.624	274428.3061	Según el POT	R-I	FA	593.1280895
045-026-109-22	124486.563	273292.4678	Según el POT	R-I	FA	592.9692748
045-026-109-23	124818.4601	273912.3368	Según el POT	R-I	FA	592.8311762
045-026-109-24	126726.4683	274534.3682	Según el POT	R-I	FA	591.8422685
045-026-110-01	122357.9444	271661.8004	C-R	DTS	ZIT	591.6559864
045-026-110-02	125003.3845	274022.7866	Según el POT	R-I	FA	591.4253705
045-026-110-03	126219.7466	273957.7765	Según el POT	R-I	FA	591.226576
045-026-110-04	125072.5688	273766.292	Según el POT	R-I	FA	590.8958628
045-026-110-05	126468.5808	274238.5447	Según el POT	R-I	FA	590.7229886
045-026-110-06	126821.8067	274293.7513	Según el POT	R-I	FA	590.2082574
045-026-110-13	126335.5825	274054.428	Según el POT	R-I	FA	590.1997943
045-026-110-14	123804.0407	265169.6843	R-C	C-I	ZIT	589.949891
045-026-110-17	125050.2871	274151.798	Según el POT	R-I	FA	589.821057
045-026-110-18	126866.5112	274249.5556	Según el POT	R-I	FA	589.7912894
045-026-110-20	125047.1233	274019.4774	Según el POT	R-I	FA	589.6708865
045-026-111-01	125098.7491	273622.6607	Según el POT	RC-M	FA	589.5304324
045-026-111-02	125237.9491	274003.2378	Según el POT	R-I	FA	589.5087585
045-026-111-03	124764.3202	273774.2701	Según el POT	R-I	FA	589.3941815
045-026-111-04	126291.2396	273780.3148	Según el POT	RC-M	FA	589.3682945
045-026-111-05	125928.7099	274297.971	Según el POT	R-I	FA	588.6842014
045-026-111-06	123823.6589	266585.5098	R-C	C-I	ZIT	587.9891142
045-026-111-09	126239.97	274143.7682	Según el POT	R-I	FA	587.8624372
045-026-111-10	125097.6801	274006.6953	Según el POT	R-I	FA	587.6293326
045-026-111-28	125141.6579	274118.4498	Según el POT	R-I	FA	587.5065883
045-026-111-30	127053.231	274392.603	Según el POT	R-I	FA	586.5838882
045-026-111-31	124343.0937	273351.8912	Según el POT	R-I	FA	586.5160633
045-026-111-32	124849.8465	273960.9618	Según el POT	R-I	FA	586.491382
045-026-111-33	124581.5988	273527.8019	Según el POT	R-I	FA	586.3426181
045-026-111-34	127015.6581	274366.786	Según el POT	R-I	FA	586.186876
045-026-112-01	125136.4486	273721.6813	Según el POT	RC-M	FA	586.1672999
045-026-112-02	126158.4161	274164.3075	Según el POT	R-I	FA	585.2820333
045-026-112-03	123797.1616	266539.0362	C-T	C-I	ZIT	585.005353
045-026-112-04	126989.5344	274349.4941	Según el POT	R-I	FA	584.6373851
045-026-112-05	125024.6373	273766.6646	Según el POT	R-I	FA	584.5647841
045-026-112-06	123836.5491	266243.6839	C-T	C-I	ZIT	584.268783
045-026-112-07	124935.9893	273700.7206	Según el POT	R-I	FA	583.5620168
045-026-112-08	126856.5834	274334.0709	Según el POT	R-I	FA	583.4311884
045-026-112-09	124486.105	273534.5099	Según el POT	R-I	FA	583.3423859
045-026-113-27	125221.712	273995.2275	Según el POT	R-I	FA	582.909117
045-026-113-28	129639.1898	275175.1483	RT-A	DS	ZIT	582.3024747

NUM CATASTRO	X_COORD	Y_COORD	Cali Propuesta	Cali Vigente	AREA	M2
045-026-113-29	125916.0253	274123.6819	Según el POT	R-I	FA	582.2543508
045-026-113-30	125199.2128	273683.1697	Según el POT	R-I	FA	582.1899959
045-026-113-31	124954.2173	273973.9349	Según el POT	R-I	FA	582.1638506
045-026-113-32	126408.3316	274194.9394	Según el POT	R-I	FA	581.3065025
045-026-113-33	126213.0508	274189.6846	Según el POT	R-I	FA	581.0510516
045-036-110-15	125290.9815	273783.6496	Según el POT	R-I	FA	580.8217956
045-036-110-16	124952.9663	273924.1792	Según el POT	R-I	FA	580.5933654
045-036-111-11	123780.8068	266169.2422	C-T	C-I	ZIT	580.4582194
045-036-111-12	124798.3617	273784.9657	Según el POT	R-I	FA	580.1883396
045-036-111-13	126538.9644	274134.7488	Según el POT	R-I	FA	579.2452066
045-036-111-14	126882.7394	274351.3714	Según el POT	R-I	FA	579.132991
045-036-111-15	126789.4523	274326.5689	Según el POT	R-I	FA	579.0064822
045-036-111-16	126825.6689	274258.8327	Según el POT	R-I	FA	578.8625905
045-036-111-19	126771.0796	274159.5887	Según el POT	R-I	FA	578.6221516
045-036-111-24	123766.3772	265061.9687	RT-I	M	ZIT	578.5545151
045-036-111-26	126999.3301	274265.2326	Según el POT	R-I	FA	577.7184456
045-036-111-29	125170.7787	273770.7802	Según el POT	RC-M	FA	577.5226666
045-036-111-35	124593.7009	273610.0111	Según el POT	R-I	FA	576.6974726
045-036-111-36	126350.5403	274017.5785	Según el POT	R-I	FA	576.6510131
045-036-111-37	124500.5773	273434.4008	Según el POT	R-I	FA	576.6037915
045-036-113-01	126760.8014	274245.5529	Según el POT	R-I	FA	576.518394
045-036-113-02	126348.1403	274216.3157	Según el POT	R-I	FA	576.4869013
045-036-113-03	124863.2877	273692.4191	Según el POT	R-I	FA	576.1532361
045-036-113-04	127064.2948	274217.0901	Según el POT	R-I	FA	576.1314901
045-036-113-05	126888.6092	274301.9242	Según el POT	R-I	FA	575.935437
045-036-113-06	124417.4307	273327.2872	Según el POT	R-I	FA	575.8935261
045-036-113-07	124448.0705	273219.8922	Según el POT	R-I	FA	575.5275929
045-036-113-08	126878.8557	274386.2583	Según el POT	R-I	FA	574.8517612
045-036-113-09	125955.0351	274082.4015	Según el POT	RC-M	FA	574.4241236
045-036-113-10	126795.4616	274276.4867	Según el POT	R-I	FA	574.3733819
045-036-113-11	124344.3787	273366.2772	Según el POT	R-I	FA	574.1814006
045-036-113-12	127056.8836	274357.1125	Según el POT	R-I	FA	573.970273
045-036-113-13	124429.4731	273514.7311	Según el POT	R-I	FA	573.674085
045-036-113-14	124864.4081	273925.889	Según el POT	R-I	FA	573.419177
045-036-113-16	124504.0698	273482.1281	Según el POT	R-I	FA	573.3645905
045-036-113-17	123801.2766	265769.9562	C-T	C-I	ZIT	573.1798513
045-036-113-18	126555.9402	274297.51	Según el POT	R-I	FA	573.1796989
045-036-113-19	124961.6388	274086.0085	Según el POT	R-I	FA	573.1373732
045-036-113-20	124831.894	273719.8409	Según el POT	R-I	FA	572.9766851
045-036-113-21	126336.7232	274229.5567	Según el POT	R-I	FA	572.8900573
045-036-113-22	126513.437	274361.1104	Según el POT	R-I	FA	572.6185929
045-036-113-23	125077.5335	274042.5969	Según el POT	R-I	FA	572.490147
045-036-113-24	125095.3727	273743.8191	Según el POT	RC-M	FA	572.2476375
045-036-113-25	126231.3049	273905.743	Según el POT	RC-M	FA	572.0780755

NUM CATASTRO	X_COORD	Y_COORD	Cali Propuesta	Cali Vigente	AREA	M2
045-036-113-26	124460.6416	273342.6041	Según el POT	R-I	FA	571.619208
045-036-113-34	125227.3189	273880.4419	Según el POT	RC-M	FA	571.3718149
045-036-113-35	125230.5928	273965.0432	Según el POT	R-I	FA	571.2722289
045-036-113-36	126942.8762	274204.1031	Según el POT	R-I	FA	570.8039595
045-036-117-08	125132.094	273843.0715	Según el POT	R-I	FA	570.7836925
045-036-117-09	125186.992	273654.6183	Según el POT	R-I	FA	570.5934775
045-036-117-10	126257.1556	274034.5174	Según el POT	R-I	FA	570.3427661
045-036-117-11	124977.128	274057.1378	Según el POT	R-I	FA	569.8937665
045-036-117-12	126775.4674	274445.8142	Según el POT	R-I	FA	569.8508253
045-036-117-13	125115.2027	273884.8548	Según el POT	R-I	FA	569.3738596
045-036-117-15	124979.4858	273729.7064	Según el POT	R-I	FA	568.9297627
045-036-117-17	125016.587	273748.5656	Según el POT	R-I	FA	568.6092214
045-036-117-20	125160.3716	273870.0802	Según el POT	R-I	FA	568.5077865
045-036-120-01	126799.5099	274241.5828	Según el POT	R-I	FA	568.3308305
045-036-120-02	122617.3556	269653.1021	RT-A	DTS	ZIT	567.9248593
045-036-120-03	127049.5399	274442.901	Según el POT	R-I	FA	567.7381287
045-036-120-06	124989.5672	274108.8351	Según el POT	R-I	FA	567.6445841
045-036-120-07	124864.9798	273745.0206	Según el POT	R-I	FA	567.5189182
045-036-120-08	124868.1865	273762.9735	Según el POT	R-I	FA	567.0611217
045-036-120-12	126955.4106	274309.507	Según el POT	R-I	FA	566.7849846
045-036-120-14	124407.8486	273245.3727	Según el POT	R-I	FA	566.711201
045-036-120-15	125139.8826	273907.269	Según el POT	R-I	FA	566.620413
045-036-120-17	122362.5297	271565.9635	DTS	DTS	ZIT	566.0742988
045-036-123-02	123810.6519	265078.8369	R-C	C-I	ZIT	565.9239047
045-036-123-03	124411.7357	273278.9948	Según el POT	R-I	FA	565.6751229
045-036-123-15	126258.9966	274170.8043	Según el POT	R-I	FA	565.5446195
045-036-123-18	126808.6591	274167.3516	Según el POT	R-I	FA	565.1777337
045-036-123-20	125914.922	274105.8869	Según el POT	R-I	FA	564.485061
045-036-150-10	125094.5618	273607.9487	Según el POT	RC-M	FA	564.4466836
045-036-289-01	124860.9209	273835.7167	Según el POT	R-I	FA	564.3832215
045-036-289-02	126510.3118	274221.5092	Según el POT	R-I	FA	563.8401911
045-036-289-03	125972.6088	274296.2173	Según el POT	R-I	FA	563.8347849
045-036-289-04	126746.4936	274365.3433	Según el POT	R-I	FA	563.7769145
045-036-289-07	126257.6397	273852.1348	Según el POT	RC-M	FA	563.6686361
045-036-292-01	126949.892	274359.2617	Según el POT	R-I	FA	563.085068
045-036-292-03	126945.8091	274394.3991	Según el POT	R-I	FA	562.9781721
045-036-292-05	122467.5838	270438.2353	RT-A	DTS	ZIT	562.00998
045-036-292-06	126286.7164	273796.5488	Según el POT	RC-M	FA	561.9645139
045-036-292-07	126528.6587	274062.6939	Según el POT	R-I	FA	561.643105
045-046-141-16	126502.0494	274374.5378	Según el POT	R-I	FA	561.5015796
045-046-141-17	126174.2256	274193.1631	Según el POT	R-I	FA	561.060487
045-046-141-61	124528.7554	273205.926	Según el POT	R-I	FA	560.4750208
045-046-142-23	124896.8282	273971.2062	Según el POT	R-I	FA	560.289081
045-046-142-24	123891.5182	266373.9172	R-C	C-I	ZIT	560.2622605

NUM CATASTRO	X_COORD	Y_COORD	Cali Propuesta	Cali Vigente	AREA	M2
045-046-142-25	126289.6108	274146.2164	Según el POT	R-I	FA	558.9445881
045-046-142-26	126756.7166	274280.3234	Según el POT	R-I	FA	558.7750336
045-046-142-27	126559.1	274445.4066	Según el POT	R-I	FA	558.7549647
045-046-142-30	122510.7569	270391.5686	RT-A	DTS	ZIT	558.5064146
045-046-142-35	123262.975	271432.5241	RT-A	DTS	ZIT	558.4743169
045-046-142-36	124382.2871	273290.9625	Según el POT	R-I	FA	558.255588
045-046-142-37	125204.2236	273902.6313	Según el POT	R-I	FA	558.193458
045-046-142-38	126562.7626	274056.9929	Según el POT	R-I	FA	558.1868643
045-046-142-39	124759.0019	273717.5734	Según el POT	R-I	FA	557.8653524
045-046-142-40	124843.5658	273893.7474	Según el POT	R-I	FA	556.8414965
045-046-142-41	124832.2585	273687.8081	Según el POT	R-I	FA	556.7925452
045-046-142-42	125235.2239	274124.1663	Según el POT	R-I	FA	556.5395481
045-046-142-46	125082.2145	273781.5109	Según el POT	R-I	FA	555.8501264
045-046-151-40	124926.7318	273803.4954	Según el POT	R-I	FA	555.6755982
045-046-151-52	125266.5938	273765.7725	Según el POT	R-I	FA	555.6621856
045-046-151-58	127008.9533	274421.9957	Según el POT	R-I	FA	555.5037724
045-046-151-64	125122.0778	274156.3644	Según el POT	R-I	FA	554.477262
045-046-151-65	123306.9575	271423.0718	RT-A	DTS	ZIT	554.4700322
045-046-151-66	123280.7858	271429.6528	RT-A	DTS	ZIT	554.1370434
045-046-151-74	123798.8158	266557.0087	RT-A	C-I	ZIT	553.8890493
045-046-295-01	125050.2606	273809.7721	Según el POT	R-I	FA	553.6361791
045-046-295-02	125145.8446	274002.8249	Según el POT	R-I	FA	553.5447996
045-046-295-03	127095.593	274432.1484	Según el POT	R-I	FA	553.517568
045-046-295-04	126298.4641	274082.8877	Según el POT	R-I	FA	553.3991068
045-046-295-08	125197.9849	273948.0608	Según el POT	R-I	FA	553.3608158
045-046-296-13	125167.3664	273927.6466	Según el POT	R-I	FA	553.33286
045-056-141-18	126892.6033	274265.5384	Según el POT	R-I	FA	553.1788114
045-056-141-21	126561.8552	274201.4307	Según el POT	R-I	FA	552.6185649
045-056-141-24	124540.7141	273385.9419	Según el POT	R-I	FA	552.4791373
045-056-141-25	126959.4642	274274.6692	Según el POT	R-I	FA	552.4634605
045-056-141-26	127028.6595	274213.9757	Según el POT	R-I	FA	552.4336775
045-056-141-28	124759.3889	273679.2297	Según el POT	R-I	FA	552.2211194
045-056-141-32	124842.0715	273787.0219	Según el POT	R-I	FA	551.9333496
045-056-141-36	126983.7869	274399.5347	Según el POT	R-I	FA	551.6666763
045-056-141-37	125261.3703	273899.696	Según el POT	RC-M	FA	551.3557954
045-056-141-42	123859.2135	265465.6471	C-T	DT-G	ZIT	550.8302369
045-056-141-43	126335.0348	274001.413	Según el POT	R-I	FA	550.6060864
045-056-141-44	125098.6674	273969.2709	Según el POT	R-I	FA	550.5561152
045-056-141-45	125206.4612	273697.2391	Según el POT	R-I	FA	550.5347493
045-056-141-46	126740.7988	274414.4809	Según el POT	R-I	FA	550.488098
045-056-141-48	126342.3282	273962.6525	Según el POT	R-I	FA	549.7088036
045-056-141-49	126993.5345	274314.3218	Según el POT	R-I	FA	549.4754742
045-056-141-50	123810.7313	266132.1735	D-G	DT-G	ZIT	549.1074997
045-056-141-51	125224.0633	274076.501	Según el POT	R-I	FA	548.433279

NUM CATASTRO	X_COORD	Y_COORD	Cali Propuesta	Cali Vigente	AREA	M2
045-056-141-56	125112.4981	274017.7956	Según el POT	R-I	FA	548.3009178
045-056-141-59	124467.6057	273406.5213	Según el POT	R-I	FA	548.1121153
045-056-141-60	125180.6965	273782.3656	Según el POT	RC-M	FA	547.9869931
045-056-141-62	126993.6992	274209.9305	Según el POT	R-I	FA	547.8129032
045-056-141-70	125102.2181	273636.9246	Según el POT	RC-M	FA	547.7436396
045-056-142-01	125185.7916	274105.7198	Según el POT	R-I	FA	547.5039195
045-056-142-02	123714.1116	265060.9161	Vial	DT-G	ZIT	547.4267357
045-056-142-03	126907.4617	274199.9779	Según el POT	R-I	FA	546.9454455
045-056-142-04	126354.7837	273992.1524	Según el POT	R-I	FA	546.6569355
045-056-142-05	125215.2802	273709.8993	Según el POT	R-I	FA	546.6231417
045-056-142-06	126779.6657	274411.0537	Según el POT	R-I	FA	546.581134
045-056-142-07	126872.6461	274472.5836	Según el POT	R-I	FA	546.3447997
045-056-142-08	123256.9141	271394.9803	RT-A	DTS	ZIT	545.9312327
045-056-142-09	126736.5267	274449.2253	Según el POT	R-I	FA	545.3454914
045-056-142-10	126373.0225	273820.9622	Según el POT	R-I	FA	545.0273807
045-056-142-11	125100.7552	273808.0149	Según el POT	R-I	FA	544.4134069
045-056-142-12	125174.2472	273970.2946	Según el POT	R-I	FA	544.1646022
045-056-142-13	126533.5591	274151.3334	Según el POT	R-I	FA	544.0540775
045-056-142-14	126857.8036	274194.2319	Según el POT	R-I	FA	543.3421716
045-056-142-15	126593.9654	274099.5628	Según el POT	R-I	FA	542.9140133
045-056-142-16	122536.6657	270647.5323	RT-A	DTS	ZIT	542.8328283
045-056-142-43	123730.0096	266662.0663	D-G	DT-G	ZIT	542.502994
045-056-145-01	126766.7444	274195.9513	Según el POT	R-I	FA	542.3032785
045-056-145-04	125161.3594	273759.1354	Según el POT	RC-M	FA	542.0320521
045-056-145-08	124920.0569	273788.6713	Según el POT	R-I	FA	541.8960555
045-056-145-09	126323.3093	274068.4781	Según el POT	R-I	FA	541.2899225
045-056-145-10	126270.4832	273941.3323	Según el POT	R-I	FA	541.2238971
045-056-145-11	125106.1729	274062.6791	Según el POT	R-I	FA	541.1796964
045-056-145-14	124863.5051	273710.987	Según el POT	R-I	FA	540.9719844
045-056-145-15	126935.8727	274237.4238	Según el POT	R-I	FA	540.6924619
045-056-145-16	126284.0163	273954.7417	Según el POT	R-I	FA	540.4065635
045-056-145-17	125069.9096	273836.6818	Según el POT	R-I	FA	540.3717736
045-056-145-18	125233.7673	273733.7158	Según el POT	R-I	FA	539.6571176
045-056-145-20	126829.7204	274225.0516	Según el POT	R-I	FA	539.4302667
045-056-145-21	124897.5206	273839.0996	Según el POT	R-I	FA	539.050705
045-056-145-23	125144.4041	273734.0123	Según el POT	RC-M	FA	539.0157611
	126433.6624	274425.5812	Según el POT	R-I	FA	538.98782
	126459.9477	274416.5933	Según el POT	R-I	FA	538.668598
	126305.2101	273930.545	Según el POT	R-I	FA	538.6212824
001-000-009-01	126556.7841	274217.5757	Según el POT	R-I	FA	538.2897403
005-017-505-14	123655.4055	265134.5622	RT-A	C-I	ZIT	537.9883536
045-055-151-09	123706.9307	265205.6915	Vial	DT-G	ZIT	536.9451224
045-056-151-73	125182.567	273937.8794	Según el POT	R-I	FA	535.3196019
001-080-460-01	126195.7896	274069.7013	Según el POT	R-I	FA	534.2496011

NUM CATASTRO	X_COORD	Y_COORD	Cali Propuesta	Cali Vigente	AREA	M2
001-080-460-02	126869.0722	274230.0405	Según el POT	R-I	FA	533.6746892
001-080-460-03	126088.0258	274039.9432	Según el POT	RC-M	FA	533.6231828
001-080-462-01	124548.2298	273515.8122	Según el POT	R-I	FA	533.3376083
001-080-462-02	126266.4047	274242.9131	Según el POT	R-I	FA	531.2934365
001-080-462-03	126420.691	274021.6192	Según el POT	R-I	FA	531.217662
001-080-463-01	124913.5714	273866.965	Según el POT	R-I	FA	531.128487
001-080-463-02	125244.0793	273745.2764	Según el POT	R-I	FA	530.4969595
001-080-463-03	123814.0578	265550.2545	RT-A	C-I	ZIT	530.4810743
001-080-463-04	123688.79	265131.8693	RT-I	M	ZIT	530.330331
001-080-463-05	127029.4954	274248.3438	Según el POT	R-I	FA	530.2396452
001-080-463-06	126212.2152	274057.5938	Según el POT	R-I	FA	529.9259485
001-080-463-07	126558.5338	274074.0149	Según el POT	R-I	FA	529.3651454
001-080-463-08	124908.7762	273985.2483	Según el POT	R-I	FA	529.321354
001-080-463-09	126982.2214	274491.204	Según el POT	R-I	FA	529.2188809
001-080-463-10	124991.3052	274011.6886	Según el POT	R-I	FA	528.632557
001-080-463-11	126584.2179	274499.7211	Según el POT	R-I	FA	528.4780801
001-080-464-01	126750.8103	274329.1498	Según el POT	R-I	FA	527.956103
001-080-464-02	123707.7742	266259.7911	D-G	DT-G	ZIT	527.930668
001-080-464-03	122816.475	269452.0778	RT-A	DTS	ZIT	527.8809471
001-080-464-04	123084.6952	272687.9313	S-H	C-R	ZIT	527.4302465
001-080-464-05	126571.3567	274172.5172	Según el POT	R-I	FA	527.161246
001-080-465-01	124338.9216	273306.4968	Según el POT	R-I	FA	526.922713
001-080-465-02	123802.8955	265106.7578	R-C	C-I	ZIT	526.7698638
001-080-465-03	124575.9478	273431.3811	Según el POT	R-I	FA	526.2857713
001-080-465-04	124854.2898	273820.2237	Según el POT	R-I	FA	525.6212156
001-080-465-05	122481.6381	270548.3601	Vial	DT-G	ZIT	525.1919318
001-080-465-06	127152.506	274422.4723	Según el POT	R-I	FA	524.487328
001-080-466-01	126108.5245	274067.2788	Según el POT	R-I	FA	524.2081633
001-080-466-02	126823.3308	274190.5257	Según el POT	R-I	FA	524.1865225
001-080-466-03	126548.6543	274104.5026	Según el POT	R-I	FA	523.7827366
001-080-466-04	125202.7977	274112.5407	Según el POT	R-I	FA	523.279157
001-080-466-05	125255.042	273755.8052	Según el POT	R-I	FA	522.7929279
001-080-466-06	124523.3937	273239.7609	Según el POT	R-I	FA	522.226271
001-080-466-07	123891.1077	266213.3845	C-H	C-I	ZIT	522.0307095
001-080-466-08	124378.5827	273195.3949	Según el POT	R-I	FA	521.9642417
001-080-467-01	126488.9832	274050.1035	Según el POT	R-I	FA	521.8610687
001-080-467-02	123302.107	271314.0461	RT-A	DTS	ZIT	521.7756029
001-080-467-03	126397.4443	274094.9539	Según el POT	R-I	FA	521.4944799
001-080-467-04	126315.8162	274248.6203	Según el POT	R-I	FA	521.49403
001-080-467-05	125268.7985	273936.8585	Según el POT	R-I	FA	519.2629161
001-080-467-06	124424.8797	273389.1981	Según el POT	R-I	FA	519.159816
001-080-468-11	125194.024	273668.3534	Según el POT	R-I	FA	518.3986481
001-080-469-02	126451.7427	274064.9824	Según el POT	R-I	FA	517.6829511
001-080-469-03	126458.8039	274311.7854	Según el POT	R-I	FA	517.452147

NUM CATASTRO	X_COORD	Y_COORD	Cali Propuesta	Cali Vigente	AREA	M2
001-080-469-04	125101.4083	273871.8385	Según el POT	R-I	FA	516.9533599
001-080-469-05	123873.3314	265008.8114	R-C	C-I	ZIT	516.4611271
001-080-469-07	125202.5872	273804.6996	Según el POT	RC-M	FA	516.0449335
001-080-469-08	123847.4691	265766.4521	R-C	C-I	ZIT	515.6699715
001-080-469-09	122507.8679	270466.5415	RT-A	DTS	ZIT	515.6598476
001-080-469-10	126465.7495	274019.745	Según el POT	R-I	FA	515.6598318
001-080-469-12	126211.5804	273936.952	Según el POT	RC-M	FA	515.3696035
001-080-469-13	126468.265	274299.3911	Según el POT	R-I	FA	515.1950136
001-080-469-14	125080.0071	274083.1343	Según el POT	R-I	FA	515.1755018
001-080-469-15	123820.8798	265427.3358	C-T	C-I	ZIT	515.1200796
001-080-469-16	127001.8864	274245.2679	Según el POT	R-I	FA	515.0872548
001-080-469-17	123304.4594	271438.6009	RT-A	DTS	ZIT	514.9005423
001-080-469-18	126318.6252	274044.697	Según el POT	R-I	FA	514.823595
001-080-469-19	123797.63	266294.818	RT-A	C-I	ZIT	514.2544955
001-080-469-20	124933.6098	273818.4176	Según el POT	R-I	FA	514.0502525
001-080-470-01	126597.1426	274082.674	Según el POT	R-I	FA	513.4927229
001-080-470-02	124484.4183	273209.7455	Según el POT	R-I	FA	513.4070428
001-080-470-03	126306.2677	274214.6632	Según el POT	R-I	FA	513.3048619
001-080-470-04	126446.4636	274081.1485	Según el POT	R-I	FA	513.2922495
001-080-470-06	125062.1625	274031.5031	Según el POT	R-I	FA	513.2033521
001-080-470-07	124338.1855	273292.2678	Según el POT	R-I	FA	512.8105629
001-080-470-08	126362.0002	274106.9602	Según el POT	R-I	FA	512.6751238
001-080-470-09	126394.2449	274003.5375	Según el POT	R-I	FA	512.5047411
001-080-470-10	125112.347	274187.0117	Según el POT	R-I	FA	512.3858158
001-080-470-11	124792.1934	273751.1722	Según el POT	R-I	FA	512.3264335
001-080-470-14	125193.9946	274142.2676	Según el POT	R-I	FA	512.2139181
001-080-470-15	122699.0313	271076.089	RT-A	DTS	ZIT	512.0199024
001-080-470-17	126180.5385	273974.7659	Según el POT	RC-M	FA	511.5530346
001-080-470-18	124885.8738	273956.7881	Según el POT	R-I	FA	511.4413821
001-080-470-21	124477.0981	273516.8777	Según el POT	R-I	FA	511.2582584
001-080-470-22	126382.4726	274288.4709	Según el POT	R-I	FA	511.0232515
001-080-470-23	123679.689	266120.5909	D-G	DT-G	ZIT	510.8321056
001-080-470-24	126475.909	274221.9204	Según el POT	R-I	FA	510.412231
001-080-471-07	126896.5168	274233.0563	Según el POT	R-I	FA	509.9640822
001-080-471-08	123786.0736	266182.1204	C-T	C-I	ZIT	509.6161259
001-080-471-09	125278.9028	273774.7869	Según el POT	R-I	FA	509.5070675
001-080-471-11	126801.9221	274221.9967	Según el POT	R-I	FA	509.3364497
001-080-471-12	125048.5192	273859.7536	Según el POT	R-I	FA	509.2042375
001-080-471-13	123830.2429	266130.9295	C-T	DT-G	ZIT	509.1113326
001-080-471-14	123870.9123	265077.7651	R-C	C-I	ZIT	509.0445925
001-080-471-15	126596.1196	274197.5665	Según el POT	R-I	FA	508.8012831
001-080-471-16	124910.1777	273755.7312	Según el POT	R-I	FA	508.6814016
001-080-471-17	123830.2485	266325.7745	C-T	C-I	ZIT	508.2297954
001-080-471-18	124905.2993	273722.0035	Según el POT	R-I	FA	508.097154

NUM CATASTRO	X_COORD	Y_COORD	Cali Propuesta	Cali Vigente	AREA	M2
001-080-472-01	123152.8056	271318.2866	RT-A	DTS	ZIT	507.5422562
001-080-472-02	126801.5648	274462.9262	Según el POT	R-I	FA	507.2417535
001-087-488-01	126632.5093	274327.5849	Según el POT	R-I	FA	506.9908824
001-087-488-02	123098.4673	271334.4385	RT-A	DTS	ZIT	506.7701796
001-087-488-03	125994.5367	274075.8612	Según el POT	RC-M	FA	506.674736
001-087-488-04	124794.5461	273767.8768	Según el POT	R-I	FA	506.531367
001-087-488-05	124577.4491	273462.2971	Según el POT	R-I	FA	506.3661751
001-087-488-06	126167.3125	273987.3682	Según el POT	RC-M	FA	506.3627723
001-087-488-07	125190.1903	274061.7283	Según el POT	R-I	FA	506.232212
001-087-488-08	126628.6272	274360.3371	Según el POT	R-I	FA	504.7246926
001-087-489-01	125214.1351	273956.8299	Según el POT	R-I	FA	504.1711315
001-087-489-02	126553.2738	274089.3062	Según el POT	R-I	FA	504.1665425
001-087-489-03	124491.3665	273338.5753	Según el POT	R-I	FA	503.8192071
001-087-489-04	126422.2282	274237.8139	Según el POT	R-I	FA	503.1854541
001-087-489-05	122467.7217	270531.5218	RT-A	DTS	ZIT	502.60261
001-087-489-06	124997.5127	273782.0902	Según el POT	R-I	FA	502.420025
001-087-489-07	124509.2208	273581.9873	Según el POT	R-I	FA	502.2649062
001-087-489-08	126385.0142	274236.2496	Según el POT	R-I	FA	502.2062145
001-087-489-09	124544.7031	273452.2855	Según el POT	R-I	FA	501.9168376
001-087-489-10	125132.0004	273993.516	Según el POT	R-I	FA	500.9127981
001-087-490-01	124878.0949	273869.5273	Según el POT	R-I	FA	500.788441
001-088-488-09	123645.445	265007.5677	RT-A	C-I	ZIT	500.6483689
001-088-489-11	126115.1228	274080.8186	Según el POT	R-I	FA	500.2962524
001-088-489-12	123835.8563	266283.7876	C-T	C-I	ZIT	500.2022345
001-088-489-13	125208.2944	274147.4227	Según el POT	R-I	FA	500.1699615
001-088-489-14	125075.1692	274130.9647	Según el POT	R-I	FA	499.4809168
001-088-489-15	124943.2341	273961.4023	Según el POT	R-I	FA	499.1776898
001-088-489-16	126195.7893	274161.8184	Según el POT	R-I	FA	498.768833
001-088-489-17	124482.3586	273225.5979	Según el POT	R-I	FA	498.4601765
001-088-489-18	124933.0761	273949.7598	Según el POT	R-I	FA	498.4269568
001-088-489-19	126963.2411	274240.8313	Según el POT	R-I	FA	498.346449
001-088-489-20	124452.7651	273204.8579	Según el POT	R-I	FA	498.0670542
001-088-489-21	125159.8407	274011.5617	Según el POT	R-I	FA	497.8754555
001-088-489-22	126394.4727	274223.0925	Según el POT	R-I	FA	497.6510103
001-088-489-23	126496.4029	274163.291	Según el POT	R-I	FA	497.4408343
001-088-489-24	123860.0375	266342.3979	C-T	C-I	ZIT	497.035595
001-088-489-25	126609.9965	274152.712	Según el POT	R-I	FA	496.8519056
001-088-489-26	123911.6137	266215.8386	R-C	C-I	ZIT	496.6083802
001-088-489-27	124446.1675	273549.1633	Según el POT	R-I	FA	496.5216211
001-088-489-28	125146.0802	273951.5524	Según el POT	R-I	FA	496.4278345
001-088-489-29	126532.5783	274460.8249	Según el POT	R-I	FA	496.4269559
001-088-489-30	126427.3699	274347.5787	Según el POT	R-I	FA	496.3619175
001-088-489-31	124904.0423	273910.8645	Según el POT	R-I	FA	496.3386613
001-088-489-32	126538.7959	274474.9857	Según el POT	R-I	FA	496.2163165

NUM CATASTRO	X_COORD	Y_COORD	Cali Propuesta	Cali Vigente	AREA	M2
001-088-489-33	124413.7871	273184.8916	Según el POT	R-I	FA	496.0068369
001-088-489-34	124375.3602	273229.4209	Según el POT	R-I	FA	495.9539311
001-088-489-35	124539.1183	273370.0956	Según el POT	R-I	FA	495.9504675
001-088-489-36	125019.0765	274130.7432	Según el POT	R-I	FA	495.4507768
001-088-489-37	125091.2453	273795.0203	Según el POT	R-I	FA	494.4081496
001-088-493-01	126326.2304	274085.5152	Según el POT	R-I	FA	494.2049015
001-088-493-02	126802.73	274189.0493	Según el POT	R-I	FA	493.803602
001-088-493-03	125236.1413	273921.9421	Según el POT	R-I	FA	493.358201
001-088-493-04	124384.2857	273307.8488	Según el POT	R-I	FA	493.3538525
001-088-493-05	122725.9783	271071.1314	RT-A	DTS	ZIT	492.5498541
001-088-493-06	126420.3556	273799.4065	Según el POT	R-I	FA	492.3481363
001-088-493-07	125223.4485	273722.613	Según el POT	R-I	FA	492.154472
001-088-493-08	126552.0678	274429.9271	Según el POT	R-I	FA	491.739055
001-088-493-09	124335.0039	273258.4775	Según el POT	R-I	FA	491.134544
001-088-493-10	124571.7251	273366.9189	Según el POT	R-I	FA	491.1132175
001-088-493-11	126515.8637	274206.576	Según el POT	R-I	FA	490.991082
001-088-493-12	126500.716	274561.5773	Según el POT	R-I	FA	490.9659145
001-088-493-13	123793.1791	266026.6728	R-C	C-I	ZIT	490.202858
001-088-493-14	123753.146	266247.9487	D-G	C-I	ZIT	490.1643147
001-088-493-15	126231.06	273966.0548	Según el POT	R-I	FA	489.3604446
001-088-493-16	126280.5249	274272.2013	Según el POT	R-I	FA	488.7419295
001-088-493-17	124431.0588	273454.6837	Según el POT	R-I	FA	488.481568
001-088-493-18	126102.6141	274054.1156	Según el POT	R-I	FA	488.2791045
001-088-493-19	123695.3225	266202.9299	D-G	DT-G	ZIT	487.2294778
001-088-493-20	126375.7248	274063.4189	Según el POT	R-I	FA	486.8596395
001-088-493-21	126371.0697	274298.4564	Según el POT	R-I	FA	486.6990972
001-088-493-22	126354.2824	274271.3644	Según el POT	R-I	FA	486.616821
001-088-493-23	126365.5001	274260.2716	Según el POT	R-I	FA	486.5986065
001-088-493-24	126414.89	274314.2475	Según el POT	R-I	FA	485.2401669
001-088-493-25	124863.5853	273727.7235	Según el POT	R-I	FA	485.1739496
001-088-493-26	124417.8988	273170.383	Según el POT	R-I	FA	485.1717235
001-088-493-27	126343.9178	274163.0242	Según el POT	R-I	FA	484.9493341
001-088-493-28	125115.5597	273680.3354	Según el POT	RC-M	FA	484.865754
001-088-494-01	124939.1601	273740.9348	Según el POT	R-I	FA	483.9128745
001-088-494-02	125104.4667	273758.6854	Según el POT	RC-M	FA	483.7523635
001-088-494-03	126600.8939	274181.924	Según el POT	R-I	FA	483.2721855
001-088-494-04	126524.9523	274178.7762	Según el POT	R-I	FA	483.22503
001-088-494-05	124488.3551	273309.0961	Según el POT	R-I	FA	483.104615
001-088-494-06	126402.5192	274080.1768	Según el POT	R-I	FA	482.9595611
001-088-494-07	125259.1925	274055.8218	Según el POT	R-I	FA	482.5952176
001-088-494-08	126304.6891	274259.0243	Según el POT	R-I	FA	482.3011425
001-088-494-09	126267.3945	274278.9237	Según el POT	R-I	FA	482.1833691
001-088-494-10	125976.1263	274079.3975	Según el POT	RC-M	FA	482.027046
001-088-494-11	124451.944	273266.1068	Según el POT	R-I	FA	481.6046592

NUM CATASTRO	X_COORD	Y_COORD	Cali Propuesta	Cali Vigente	AREA	M2
001-088-494-12	125091.6259	273905.4242	Según el POT	R-I	FA	481.2298933
001-088-494-13	126568.5697	274498.3595	Según el POT	R-I	FA	481.2247954
001-088-494-14	123720.3219	265481.1147	RT-A	R-A	ZIT	480.7185835
001-088-494-15	124484.674	273275.925	Según el POT	R-I	FA	480.641539
001-088-497-05	126329.1403	273954.3029	Según el POT	R-I	FA	480.3598575
001-089-471-01	126357.3284	274203.0754	Según el POT	R-I	FA	480.2634761
001-089-471-02	126607.413	274470.0538	Según el POT	R-I	FA	479.9703695
001-089-471-03	124912.7804	273923.2631	Según el POT	R-I	FA	479.9305157
001-089-475-01	123820.4911	265345.1943	C-T	C-I	ZIT	479.7433045
001-089-475-02	126637.5666	274556.2861	Según el POT	R-I	FA	479.6607927
001-089-475-03	126257.4622	273928.9795	Según el POT	R-I	FA	479.3765336
001-089-475-04	124495.4017	273372.0617	Según el POT	R-I	FA	479.0596697
001-089-475-05	125253.5776	274008.4661	Según el POT	R-I	FA	478.9982165
001-089-475-06	126510.3409	274119.4043	Según el POT	R-I	FA	478.99284
001-089-475-08	124802.3715	273801.6681	Según el POT	R-I	FA	478.9494817
001-089-475-09	125106.8436	274148.6528	Según el POT	R-I	FA	478.8456666
001-089-475-10	126252.4474	273876.164	Según el POT	RC-M	FA	478.8183847
001-089-476-01	126501.2031	274148.3011	Según el POT	R-I	FA	478.5979865
001-089-476-02	125163.4041	274208.8172	Según el POT	R-I	FA	478.2819307
001-089-476-03	126418.6918	274166.3283	Según el POT	R-I	FA	477.7416724
001-089-476-04	126186.9551	274148.0832	Según el POT	R-I	FA	477.4697145
001-089-476-05	126998.72	274488.434	Según el POT	R-I	FA	477.197171
001-089-477-01	124466.0398	273389.4453	Según el POT	R-I	FA	477.1752501
001-089-477-02	124545.2785	273467.1015	Según el POT	R-I	FA	477.0330109
001-089-477-03	126474.1424	274095.4431	Según el POT	R-I	FA	476.4770965
001-089-477-04	124835.2405	273756.8643	Según el POT	R-I	FA	476.2859654
001-089-477-05	123112.6351	271328.033	RT-A	DTS	ZIT	476.1571992
001-089-477-06	123809.3995	265155.869	R-C	C-I	ZIT	475.8884118
001-089-477-07	125011.0957	273731.5072	Según el POT	R-I	FA	475.6516126
001-089-477-08	124832.4008	273703.5252	Según el POT	R-I	FA	475.5326516
001-089-477-09	124807.5124	273816.2881	Según el POT	R-I	FA	475.5287392
001-089-477-10	125207.1503	273988.3352	Según el POT	R-I	FA	475.2060184
001-089-477-11	124376.8227	273244.9885	Según el POT	R-I	FA	475.2010705
001-089-477-13	124420.9277	273357.9003	Según el POT	R-I	FA	474.246709
001-089-477-14	126525.636	274447.4272	Según el POT	R-I	FA	473.8641845
001-089-477-15	126515.1644	274105.0053	Según el POT	R-I	FA	473.7160685
001-089-477-16	124896.0469	273898.1801	Según el POT	R-I	FA	472.8827381
001-089-477-17	124934.6065	274060.4995	Según el POT	R-I	FA	472.840076
001-089-477-19	126313.2086	274301.2493	Según el POT	R-I	FA	472.6178195
001-089-477-20	126474.2776	274508.0077	Según el POT	R-I	FA	472.4538005
001-089-477-24	124464.4562	273373.5254	Según el POT	R-I	FA	471.9346581
001-089-478-01	126403.6642	273794.1574	Según el POT	R-I	FA	471.3445821
001-089-478-02	124497.2855	273386.5329	Según el POT	R-I	FA	471.2471574
001-089-479-01	122815.717	269473.2354	RT-A	DTS	ZIT	471.0797382

NUM CATASTRO	X_COORD	Y_COORD	Cali Propuesta	Cali Vigente	AREA	M2
001-089-479-02	123308.1808	271383.8419	RT-A	DTS	ZIT	470.7575102
001-089-479-03	126491.9247	274178.135	Según el POT	R-I	FA	470.6370142
001-089-479-04	124409.805	273262.1954	Según el POT	R-I	FA	470.378425
001-089-479-05	122454.0787	269905.3909	RT-A	DTS	ZIT	470.0389287
001-089-479-06	124921.9544	273881.1728	Según el POT	R-I	FA	469.671914
001-089-479-07	126272.289	273860.1433	Según el POT	R-I	FA	469.5790208
001-089-479-08	126543.8928	274119.1538	Según el POT	R-I	FA	469.5121653
001-089-479-09	126290.896	273758.3584	Según el POT	RC-M	FA	469.3748518
001-089-479-12	125091.8783	274053.3683	Según el POT	R-I	FA	469.2147339
001-089-479-13	126789.8375	274522.6024	Según el POT	R-I	FA	469.1520085
001-089-479-14	126360.1869	274307.376	Según el POT	R-I	FA	469.0287333
001-089-479-15	123857.6207	265339.9046	C-T	C-I	ZIT	468.8761113
001-089-479-16	123819.0156	264953.887	R-C	C-I	ZIT	468.4381282
001-089-479-18	123655.7711	265053.7079	RT-A	C-I	ZIT	468.2224311
001-089-480-01	124576.551	273446.9971	Según el POT	R-I	FA	468.0749884
001-089-480-02	125063.7742	273752.2277	Según el POT	R-I	FA	468.0200307
001-089-480-03	126471.809	274405.5218	Según el POT	R-I	FA	467.6625525
001-089-480-04	124415.5674	273310.2013	Según el POT	R-I	FA	467.258731
001-089-480-05	126492.8441	274259.6821	Según el POT	R-I	FA	467.1449007
001-089-480-06	126121.2647	274094.0862	Según el POT	R-I	FA	467.0587677
001-089-480-07	125173.0092	273879.5988	Según el POT	R-I	FA	466.5795619
001-089-480-08	124482.9162	273261.2602	Según el POT	R-I	FA	466.5462738
001-089-480-09	124455.2617	273296.1257	Según el POT	R-I	FA	466.4128769
001-089-480-10	125032.7127	273782.3959	Según el POT	R-I	FA	466.412313
001-089-480-11	125017.3269	274090.5941	Según el POT	R-I	FA	466.321575
001-089-480-12	125157.0726	274045.1904	Según el POT	R-I	FA	465.9025072
001-089-480-13	126623.5603	274405.328	Según el POT	R-I	FA	465.4087359
001-089-480-14	126870.5362	274454.9599	Según el POT	R-I	FA	465.304137
001-089-480-15	125260.3231	273978.4126	Según el POT	R-I	FA	465.2896526
001-089-480-16	126204.3177	274175.1559	Según el POT	R-I	FA	465.0366301
001-089-480-17	126506.1857	274133.9523	Según el POT	R-I	FA	464.7177521
001-089-480-18	125027.4564	273831.4806	Según el POT	R-I	FA	464.4177985
001-089-480-21	124975.7128	273829.9367	Según el POT	R-I	FA	464.4062551
001-089-480-30	123747.1916	266483.9166	D-G	DT-G	ZIT	464.203446
001-089-481-06	127106.5848	274470.4398	Según el POT	R-I	FA	463.9046281
001-089-481-07	124812.771	273831.1678	Según el POT	R-I	FA	463.775222
001-089-481-09	126317.8127	274203.0258	Según el POT	R-I	FA	463.4518563
001-089-481-10	124471.9384	273468.2063	Según el POT	R-I	FA	463.4053686
001-089-481-13	126127.2727	274107.4251	Según el POT	R-I	FA	463.3913719
001-089-481-14	126876.7092	274508.1012	Según el POT	R-I	FA	462.5764257
001-089-481-15	126482.9229	274395.8091	Según el POT	R-I	FA	462.4470279
001-089-481-16	124964.0475	273937.1202	Según el POT	R-I	FA	462.3050547
001-089-481-17	126375.7077	274248.9424	Según el POT	R-I	FA	462.01208
001-089-481-18	124490.1455	273323.6532	Según el POT	R-I	FA	461.9144796

NUM CATASTRO	X_COORD	Y_COORD	Cali Propuesta	Cali Vigente	AREA	M2
001-089-481-19	125224.5999	274042.8971	Según el POT	R-I	FA	461.7984355
001-089-481-20	126803.4985	274446.4289	Según el POT	R-I	FA	461.5339225
001-089-481-21	126980.7156	274431.9664	Según el POT	R-I	FA	461.4851285
001-089-481-22	126467.5166	274495.2683	Según el POT	R-I	FA	461.0153
001-089-481-23	126423.8339	274151.4193	Según el POT	R-I	FA	460.5670656
001-089-481-24	124525.6708	273224.1582	Según el POT	R-I	FA	459.6482509
001-089-481-25	122600.1873	269667.1327	RT-A	DTS	ZIT	459.5788613
001-089-481-26	124790.1099	273701.4987	Según el POT	R-I	FA	459.3426921
001-089-481-27	126510.586	274311.4849	Según el POT	R-I	FA	459.2297954
001-089-481-28	126575.328	274157.9033	Según el POT	R-I	FA	459.195174
001-089-481-30	123777.4224	266450.521	D-G	DT-G	ZIT	459.1640585
001-089-481-31	126392.9502	274277.4333	Según el POT	R-I	FA	459.005251
001-089-481-32	124958.072	273797.4409	Según el POT	R-I	FA	458.365722
001-089-482-01	124501.869	273450.7706	Según el POT	R-I	FA	458.2921911
001-089-482-02	124472.993	273482.9306	Según el POT	R-I	FA	457.9794578
001-089-482-03	124502.9631	273465.4287	Según el POT	R-I	FA	457.9218735
001-089-482-04	125044.8709	274110.812	Según el POT	R-I	FA	457.662746
001-089-482-05	126385.3944	274033.0298	Según el POT	R-I	FA	457.4834525
001-089-482-06	126297.2293	273966.3095	Según el POT	R-I	FA	457.3819796
001-089-482-07	124509.9037	273546.5646	Según el POT	R-I	FA	457.2612126
001-089-482-08	126293.5509	273824.2931	Según el POT	R-I	FA	457.1159878
001-089-482-09	124572.6223	273381.6561	Según el POT	R-I	FA	457.0987689
001-089-482-10	124547.5144	273500.6656	Según el POT	R-I	FA	456.5550422
001-089-482-11	127091.5996	274473.0623	Según el POT	R-I	FA	456.512992
001-089-482-12	125246.1693	273972.4678	Según el POT	R-I	FA	456.5055415
001-089-482-13	126117.1024	274023.8003	Según el POT	RC-M	FA	456.481298
001-089-482-20	126399.3725	273987.4063	Según el POT	R-I	FA	456.4726139
001-089-482-21	125092.1206	274091.4555	Según el POT	R-I	FA	456.326336
001-089-482-22	123725.0665	265080.0978	RT-I	M	ZIT	455.9082925
001-089-482-23	126133.5325	274121.2102	Según el POT	R-I	FA	455.763829
001-089-482-24	124378.6445	273259.9618	Según el POT	R-I	FA	455.5960636
001-089-482-25	124380.5713	273274.643	Según el POT	R-I	FA	455.492701
001-089-482-26	126825.8	274516.2448	Según el POT	R-I	FA	455.0969281
001-089-482-27	124506.8527	273512.2239	Según el POT	R-I	FA	454.6199269
001-089-482-28	126520.6481	274192.7607	Según el POT	R-I	FA	454.4168234
001-089-482-29	125153.4968	273918.067	Según el POT	R-I	FA	454.3883802
001-089-483-01	124509.4342	273528.958	Según el POT	R-I	FA	454.2072219
001-089-483-02	124453.7506	273281.195	Según el POT	R-I	FA	454.126961
001-089-483-03	124583.4266	273544.5339	Según el POT	R-I	FA	453.8267249
001-089-483-04	125191.8648	274027.5885	Según el POT	R-I	FA	453.7976828
001-089-483-05	124580.6075	273511.2524	Según el POT	R-I	FA	453.276224
001-089-483-06	129938.1177	275147.02	C-R	C-R	ZIT	452.7158108
001-089-483-07	126449.2499	274322.7502	Según el POT	R-I	FA	452.4742979
001-089-483-08	126379.8164	273871.2967	Según el POT	C-I	FA	452.1955251

NUM CATASTRO	X_COORD	Y_COORD	Cali Propuesta	Cali Vigente	AREA	M2
001-089-483-09	125277.0334	273906.552	Según el POT	RC-M	FA	451.631549
001-089-483-10	124837.8593	273771.4772	Según el POT	R-I	FA	451.6296758
001-089-483-11	126329.692	274192.1867	Según el POT	R-I	FA	451.5102772
001-089-483-12	126647.4282	274481.0322	Según el POT	R-I	FA	451.1975724
001-089-483-13	124352.0108	273225.7183	Según el POT	R-I	FA	450.8735355
001-089-483-14	124391.8081	273369.5674	Según el POT	R-I	FA	450.7646475
001-089-483-15	126401.9082	274210.3196	Según el POT	R-I	FA	450.5369833
001-089-483-16	124579.2188	273497.0136	Según el POT	R-I	FA	450.4187848
001-089-484-01	122482.3436	269914.6428	RT-A	DTS	ZIT	450.1652674
001-089-484-02	126911.2785	274444.8053	Según el POT	R-I	FA	449.9636971
001-089-484-03	126460.1538	274253.3701	Según el POT	R-I	FA	449.7630537
001-089-484-04	125120.5231	274071.6125	Según el POT	R-I	FA	449.6626591
001-089-484-05	124457.3452	273310.9852	Según el POT	R-I	FA	448.591014
001-089-484-06	125137.25	274164.0333	Según el POT	R-I	FA	448.4630093
001-090-462-04	122491.3365	269892.8927	RT-A	DTS	ZIT	448.430298
001-090-462-05	126890.6752	274283.5182	Según el POT	R-I	FA	448.2877041
001-090-462-06	126416.2266	274036.1448	Según el POT	R-I	FA	448.0223504
001-090-462-07	125059.9167	273823.5477	Según el POT	R-I	FA	447.734544
001-090-462-08	123700.1656	266222.6834	D-G	DT-G	ZIT	447.519542
001-090-462-09	122558.2526	270373.5067	RT-A	DTS	ZIT	447.4054161
001-090-462-10	123803.7456	265893.349	R-C	C-I	ZIT	447.1207088
001-090-462-11	124422.9862	273373.2191	Según el POT	R-I	FA	447.0300952
001-090-462-12	126510.3509	274590.6408	Según el POT	R-I	FA	446.9806746
001-090-462-13	123905.3442	265783.3414	R-C	RC-M	ZIT	446.5945519
001-090-462-14	123775.0467	266677.066	C-T	C-I	ZIT	446.5648985
001-090-462-15	126450.3047	274169.5851	Según el POT	R-I	FA	446.3809056
001-090-462-16	125196.9392	273859.2271	Según el POT	RC-M	FA	446.2624411
001-090-462-17	124458.7798	273325.7355	Según el POT	R-I	FA	446.0059058
001-090-462-18	123823.8313	265263.2412	S-H	C-I	ZIT	445.3702654
001-090-462-19	126392.9912	274109.3518	Según el POT	R-I	FA	445.3228125
001-090-462-20	124942.8867	273910.6036	Según el POT	R-I	FA	444.9739705
001-090-462-21	127034.7918	274482.1762	Según el POT	R-I	FA	444.9060694
001-090-462-22	124414.1657	273295.3521	Según el POT	R-I	FA	444.866148
001-090-462-23	126809.5313	274396.3569	Según el POT	R-I	FA	444.8062975
001-090-462-24	124383.3006	273180.503	Según el POT	R-I	FA	444.2952067
001-090-462-25	126566.7397	274186.7726	Según el POT	R-I	FA	443.9086506
001-090-464-06	126428.4638	274137.2916	Según el POT	R-I	FA	443.623502
001-090-464-07	123803.5896	266252.8423	D-G	DT-P	ZIT	443.4613864
001-090-464-08	122671.1982	269579.1544	RT-A	DTS	ZIT	443.1948103
001-090-464-09	123717.2755	266705.965	D-G	DT-G	ZIT	443.0141614
001-090-464-10	126734.3293	274467.1423	Según el POT	R-I	FA	442.9453394
001-090-464-11	125041.4109	273795.3089	Según el POT	R-I	FA	442.4601369
001-090-464-12	122556.7165	270488.4635	RT-A	DTS	ZIT	442.3412809
001-090-464-13	127027.4441	274264.9875	Según el POT	R-I	FA	441.878916

NUM CATASTRO	X_COORD	Y_COORD	Cali Propuesta	Cali Vigente	AREA	M2
001-090-464-14	126348.7183	274596.9174	Según el POT	R-I	FA	441.7641071
001-090-464-15	123864.2351	265814.4082	R-C	RC-M	ZIT	440.8371648
001-090-464-16	124767.0318	273790.48	Según el POT	R-I	FA	440.3297568
001-090-464-17	126545.6696	274416.4121	Según el POT	R-I	FA	440.0107349
001-090-464-18	126540.4296	274258.9947	Según el POT	R-I	FA	439.66237
001-090-464-19	123780.7064	266126.612	C-T	C-I	ZIT	439.5917446
001-090-464-20	126299.4372	274308.8573	Según el POT	R-I	FA	439.5112041
001-090-464-21	123755.8406	266057.6443	RT-A	C-I	ZIT	439.3980309
001-090-464-22	126446.2363	274182.5165	Según el POT	R-I	FA	439.0720782
001-090-464-23	126563.4434	274283.2976	Según el POT	R-I	FA	439.0668808
001-090-464-24	126356.7932	274122.7019	Según el POT	R-I	FA	438.5135836
001-090-464-25	124905.369	273853.2591	Según el POT	R-I	FA	437.9426435
001-090-464-26	125125.8863	274026.8141	Según el POT	R-I	FA	437.8384938
001-090-464-27	125169.6958	273836.1755	Según el POT	RC-M	FA	437.6067677
001-090-465-07	123790.3876	266598.5672	RT-A	C-I	ZIT	437.540653
001-090-465-08	123754.7116	266025.0709	RT-A	C-I	ZIT	436.9978695
001-090-465-09	126284.7849	273868.2246	Según el POT	R-I	FA	436.665732
001-090-465-10	126352.7649	274137.5501	Según el POT	R-I	FA	436.641033
001-090-465-11	126191.5827	273964.0297	Según el POT	RC-M	FA	436.3153363
001-090-465-12	125125.0425	273789.0869	Según el POT	RC-M	FA	436.0099825
001-090-465-13	124556.2649	273234.1547	Según el POT	R-I	FA	435.9057415
001-090-465-14	124390.116	273355.3649	Según el POT	R-I	FA	435.8687813
001-090-465-15	122554.9099	270463.6345	RT-A	DTS	ZIT	435.8300555
001-090-465-16	125218.5482	274118.3144	Según el POT	R-I	FA	435.578821
001-090-465-17	123748.5889	265894.8336	RT-A	C-I	ZIT	435.324279
001-090-465-18	126380.8582	274048.0274	Según el POT	R-I	FA	435.0564102
001-090-465-19	126848.876	274400.7494	Según el POT	R-I	FA	434.65029
001-090-465-20	126891.4595	274505.8748	Según el POT	R-I	FA	433.9685454
001-090-465-21	126288.6271	274070.0967	Según el POT	R-I	FA	433.7625369
001-090-465-22	123813.7273	265567.8694	R-C	C-I	ZIT	433.6331623
001-090-465-23	126589.2233	274114.1363	Según el POT	R-I	FA	433.5645766
001-090-465-24	125171.7079	274178.6435	Según el POT	R-I	FA	433.5127554
001-090-465-25	126985.621	274381.7429	Según el POT	R-I	FA	433.2125057
001-090-465-26	126454.0624	274378.9201	Según el POT	R-I	FA	433.1065248
001-090-465-27	126480.3422	274520.551	Según el POT	R-I	FA	432.7131088
001-090-465-28	126523.7733	274348.7167	Según el POT	R-I	FA	432.655617
001-090-465-29	126243.6206	273889.4984	Según el POT	RC-M	FA	432.170772
001-090-465-30	123821.9882	265448.7529	C-T	C-I	ZIT	432.1220573
001-090-466-09	126748.7453	274346.9145	Según el POT	R-I	FA	431.9382562
001-090-466-10	126606.2406	274167.7085	Según el POT	R-I	FA	430.6417298
001-090-466-11	127048.055	274424.5462	Según el POT	R-I	FA	430.6085281
001-090-466-12	126502.9128	274323.501	Según el POT	R-I	FA	430.1891352
001-090-466-13	123674.373	266094.8281	D-G	DT-G	ZIT	430.0872709
001-090-466-14	126819.6613	274311.6682	Según el POT	R-I	FA	429.9717266

NUM CATASTRO	X_COORD	Y_COORD	Cali Propuesta	Cali Vigente	AREA	M2
001-090-466-15	123824.881	265328.1465	C-T	C-I	ZIT	429.8503978
001-090-466-16	127055.063	274374.6843	Según el POT	R-I	FA	429.84695
001-090-466-17	124430.5053	273436.4313	Según el POT	R-I	FA	429.7588809
001-090-466-18	126840.1953	274513.9895	Según el POT	R-I	FA	429.3714454
001-090-466-19	122396.2756	270867.8559	Vial	DT-G	ZIT	429.3026079
001-090-466-20	123753.0782	266041.7827	RT-A	C-I	ZIT	428.3657995
001-090-466-21	123738.1664	266635.2901	D-G	DT-G	ZIT	427.5527998
001-090-466-22	124989.5517	274067.859	Según el POT	R-I	FA	427.4340872
001-090-466-23	123868.0388	264972.3563	R-C	C-I	ZIT	426.1466189
001-090-466-24	123907.3039	265804.7935	R-C	RC-M	ZIT	425.84902
001-090-466-25	126925.5671	274324.1724	Según el POT	R-I	FA	425.771557
001-090-466-26	126791.9652	274308.5424	Según el POT	R-I	FA	425.6865019
001-090-466-27	123781.5634	266233.5865	C-T	C-I	ZIT	425.6336879
001-090-466-28	126614.7019	274138.1797	Según el POT	R-I	FA	425.185546
001-090-466-29	126591.4494	274212.1349	Según el POT	R-I	FA	425.1542508
001-090-466-30	123812.2412	265925.8763	R-U	C-I	ZIT	425.0716814
001-090-466-31	126827.5822	274241.6447	Según el POT	R-I	FA	424.7912601
001-090-466-32	126442.2266	274195.0346	Según el POT	R-I	FA	424.5820763
001-090-467-07	127013.5939	274384.3136	Según el POT	R-I	FA	424.5011339
001-090-467-08	126823.8837	274276.1468	Según el POT	R-I	FA	424.236782
001-090-467-09	123747.861	265884.418	RT-A	C-I	ZIT	424.1876201
001-090-467-10	122353.8321	271578.0017	DTS	DTS	ZIT	423.3344105
001-090-467-11	126245.047	273918.312	Según el POT	R-I	FA	423.0020598
001-090-467-12	126872.7121	274439.5833	Según el POT	R-I	FA	422.563697
001-090-467-13	127017.6838	274349.3855	Según el POT	R-I	FA	422.044716
001-090-467-14	122679.5767	269565.8749	RT-A	DTS	ZIT	421.7910432
001-090-467-15	127058.8275	274339.8686	Según el POT	R-I	FA	421.3846077
001-090-467-16	126917.473	274394.6778	Según el POT	R-I	FA	421.147301
001-090-467-17	125064.2001	274159.8237	Según el POT	R-I	FA	421.089401
001-090-467-18	123896.4028	265464.5368	R-C	RC-M	ZIT	420.3950173
001-090-467-19	123808.1516	265870.0506	R-C	C-I	ZIT	420.111956
001-090-467-20	123903.5717	265748.5691	R-C	RC-M	ZIT	419.6710284
001-090-467-21	126243.5573	274024.285	Según el POT	R-I	FA	419.5653799
001-090-467-22	123793.7163	266006.0771	C-T	C-I	ZIT	419.3564758
001-090-467-23	124386.2833	273322.4651	Según el POT	R-I	FA	419.3549125
001-090-467-24	123717.2981	266114.3778	C-T	C-I	ZIT	419.0853277
001-090-467-25	126858.5847	274316.3037	Según el POT	R-I	FA	418.7079547
001-090-467-26	124791.1028	273735.6521	Según el POT	R-I	FA	418.5852275
001-090-467-27	126528.95	274165.4541	Según el POT	R-I	FA	418.1971066
001-090-467-28	127019.5048	274334.9628	Según el POT	R-I	FA	418.1414592
001-090-467-29	123851.8058	265665.4571	S-H	C-I	ZIT	418.0035495
001-090-467-30	126323.0049	273989.874	Según el POT	R-I	FA	417.371634
001-090-467-31	126371.0427	274078.5778	Según el POT	R-I	FA	417.3591369
001-090-467-32	126517.9977	274299.4827	Según el POT	R-I	FA	417.3113996

NUM CATASTRO	X_COORD	Y_COORD	Cali Propuesta	Cali Vigente	AREA	M2
001-090-467-33	126781.8187	274393.3827	Según el POT	R-I	FA	417.0313775
001-090-467-34	126927.3125	274309.7266	Según el POT	R-I	FA	416.9576735
001-090-467-35	126506.8737	274574.2154	Según el POT	R-I	FA	416.6556582
001-090-467-36	126337.5401	274178.1162	Según el POT	R-I	FA	416.6486243
001-090-468-03	123859.0226	265578.3147	C-T	C-I	ZIT	415.5842437
001-090-468-04	126281.9676	274180.2009	Según el POT	R-I	FA	414.964452
001-090-468-06	123821.5118	266054.3774	R-C	C-I	ZIT	414.7577138
001-090-468-07	123870.5983	265063.9747	R-C	C-I	ZIT	414.3628278
001-090-468-08	125152.0458	274089.0974	Según el POT	R-I	FA	414.3571475
001-090-468-09	123815.2871	265410.8751	C-T	C-I	ZIT	413.0527565
001-090-469-21	126916.1091	274409.1008	Según el POT	R-I	FA	412.5031585
001-090-469-22	124879.4025	273798.8599	Según el POT	R-I	FA	412.4046514
001-090-469-24	122773.6717	269476.1225	RT-A	DTS	ZIT	412.3261794
001-090-471-04	127060.3582	274325.6139	Según el POT	R-I	FA	412.2588857
001-090-471-05	123825.0968	266078.4533	R-C	DT-G	ZIT	412.1537149
001-090-472-03	127023.4277	274300.3117	Según el POT	R-I	FA	411.9031231
001-090-472-04	123564.2327	267689.5196	RT-A	R-I	ZIT	411.2890794
001-090-472-05	126639.2712	274539.2737	Según el POT	R-I	FA	410.9917026
001-090-472-06	126921.6889	274359.2915	Según el POT	R-I	FA	410.4632185
001-090-472-07	123710.3822	265081.2746	RT-I	M	ZIT	410.4492026
001-090-472-08	126491.7121	274385.2649	Según el POT	R-I	FA	410.2944572
001-090-472-09	126807.985	274411.0807	Según el POT	R-I	FA	410.2926535
001-090-472-10	126925.6549	274500.5298	Según el POT	R-I	FA	410.0250619
001-090-472-12	126754.5985	274298.3689	Según el POT	R-I	FA	409.714867
001-090-472-13	127064.4243	274290.5807	Según el POT	R-I	FA	409.692195
001-090-472-14	123696.5944	265081.9301	RT-I	M	ZIT	409.3677466
001-090-472-15	126813.6609	274360.7142	Según el POT	R-I	FA	409.01207
001-090-472-18	126376.0639	273785.6056	Según el POT	R-I	FA	408.6845183
001-090-472-19	126432.6907	274124.144	Según el POT	R-I	FA	407.6472038
001-090-472-20	126292.661	274265.9046	Según el POT	R-I	FA	407.4446957
001-090-472-21	124462.2996	273358.9556	Según el POT	R-I	FA	407.2532745
001-090-472-22	126221.0965	274203.053	Según el POT	R-I	FA	406.7901728
001-090-472-23	124470.8314	273454.2572	Según el POT	R-I	FA	406.7628301
001-090-472-24	126876.7344	274403.8118	Según el POT	R-I	FA	406.4725055
001-090-472-25	123636.3676	267206.693	C-R	DT-G	ZIT	406.4403691
001-090-472-27	126342.4194	274280.5581	Según el POT	R-I	FA	406.2860815
001-090-472-28	123725.1398	266092.8457	C-T	C-I	ZIT	406.199311
001-090-472-29	127113.0223	274428.9632	Según el POT	R-I	FA	406.158669
001-090-472-32	126884.8299	274333.8689	Según el POT	R-I	FA	406.05993
001-090-472-33	126931.3902	274274.8186	Según el POT	R-I	FA	405.9675441
001-090-472-34	126817.8108	274326.1551	Según el POT	R-I	FA	405.7497655
001-090-472-35	125367.1879	274405.4724	D-G	C-R	ZIT	404.9595788
001-090-472-36	126886.3751	274319.4417	Según el POT	R-I	FA	404.708744
001-090-472-39	126326.6943	274240.1215	Según el POT	R-I	FA	404.1842626

NUM CATASTRO	X_COORD	Y_COORD	Cali Propuesta	Cali Vigente	AREA	M2
001-090-472-40	126738.7738	274431.9111	Según el POT	R-I	FA	403.817588
001-090-472-42	123857.9649	266100.0774	R-C	C-I	ZIT	403.7910289
001-090-472-43	125016.9073	273992.6177	Según el POT	R-I	FA	403.7043405
001-090-472-44	126991.3148	274331.5363	Según el POT	R-I	FA	402.7484712
001-090-472-45	126947.6787	274376.8821	Según el POT	R-I	FA	402.51615
001-090-472-47	124419.5722	273343.2652	Según el POT	R-I	FA	402.1304442
001-090-472-49	126880.7441	274368.8237	Según el POT	R-I	FA	401.6042185
001-090-472-50	126744.5662	274383.1329	Según el POT	R-I	FA	401.5414341
001-090-472-51	123871.0115	265034.9	R-C	C-I	ZIT	401.4454209
001-090-472-52	126943.906	274411.9579	Según el POT	R-I	FA	400.7949021
001-090-474-03	126768.6533	274178.1204	Según el POT	R-I	FA	399.2816249
001-090-474-04	126995.2983	274297.1506	Según el POT	R-I	FA	399.2479021
001-090-474-05	126854.5177	274351.4416	Según el POT	R-I	FA	398.808936
001-090-474-06	126961.1327	274206.1456	Según el POT	R-I	FA	398.8037151
001-090-474-07	126942.2882	274426.5833	Según el POT	R-I	FA	398.0226824
001-090-474-08	126951.6735	274341.7211	Según el POT	R-I	FA	397.9539502
001-090-474-10	126389.836	274018.753	Según el POT	R-I	FA	397.4598754
001-090-474-11	126793.436	274293.9162	Según el POT	R-I	FA	397.044372
001-090-474-12	126362.0231	273781.2624	Según el POT	R-I	FA	397.0237606
001-090-474-13	126860.4146	274301.9226	Según el POT	R-I	FA	396.649521
001-090-474-14	126981.6776	274416.6371	Según el POT	R-I	FA	395.9426735
001-090-474-17	126889.6832	274198.0079	Según el POT	R-I	FA	395.8731785
001-090-474-18	123809.6758	265070.1508	R-C	C-I	ZIT	395.8043942
001-090-474-19	126334.1647	273772.2868	Según el POT	R-I	FA	395.1344684
001-090-474-21	126844.5362	274436.1198	Según el POT	R-I	FA	394.6073965
001-090-474-23	123852.2363	266001.1979	R-C	C-I	ZIT	394.5643665
001-090-474-24	126953.3562	274327.2397	Según el POT	R-I	FA	394.5625043
001-090-474-25	123663.6863	265906.4254	D-G	DT-G	ZIT	394.5593053
001-090-474-26	126410.5337	273818.4717	Según el POT	RC-M	FA	394.420592
001-090-474-27	123856.4038	266085.1525	C-T	C-I	ZIT	394.1196564
001-090-474-28	126764.6063	274213.5851	Según el POT	R-I	FA	392.578553
001-090-474-30	126976.0133	274207.918	Según el POT	R-I	FA	392.5480755
001-090-474-35	123648.6505	265020.5625	RT-A	C-I	ZIT	392.2256039
001-090-474-36	124505.1949	273497.9412	Según el POT	R-I	FA	392.0638275
001-090-474-37	122737.7799	269640.47	RT-A	DTS	ZIT	391.5028206
001-090-474-38	124450.5157	273252.1298	Según el POT	R-I	FA	391.4588713
001-090-474-39	123774.2514	265624.3162	RT-A	R-A	ZIT	390.9283148
001-090-474-40	125127.2308	273896.4684	Según el POT	R-I	FA	390.88576
001-090-474-41	123709.5452	265880.6792	RT-A	C-I	ZIT	390.8615448
001-090-474-42	126797.3387	274259.0738	Según el POT	R-I	FA	388.981934
001-090-474-47	126366.8231	274092.0234	Según el POT	R-I	FA	388.7164667
001-090-474-48	126199.498	273950.6712	Según el POT	RC-M	FA	388.522934
001-090-474-49	123689.5458	266962.4927	C-T	C-I	ZIT	387.9483285
001-090-474-50	123780.8805	265282.13	D-G	C-I	ZIT	387.9145486

NUM CATASTRO	X_COORD	Y_COORD	Cali Propuesta	Cali Vigente	AREA	M2
001-090-475-11	126850.6682	274386.4051	Según el POT	R-I	FA	387.505497
001-090-475-12	126777.5023	274428.2335	Según el POT	R-I	FA	386.3599475
001-090-475-14	126996.9758	274282.8332	Según el POT	R-I	FA	385.9275875
001-090-475-15	123826.8439	266713.4268	D-G	DT-G	ZIT	385.921479
001-090-475-16	123762.753	266231.7194	C-T	C-I	ZIT	385.369324
001-090-475-17	123811.7632	265505.4028	R-C	C-I	ZIT	385.1772129
001-090-475-18	126348.1541	273776.9781	Según el POT	R-I	FA	384.8307863
001-090-475-19	123858.7652	265589.6843	C-T	C-I	ZIT	384.1173789
001-090-475-20	126961.4599	274257.2798	Según el POT	R-I	FA	384.0710361
001-090-475-21	127050.9121	274409.6947	Según el POT	R-I	FA	383.7869746
001-090-475-22	126987.472	274367.0099	Según el POT	R-I	FA	383.3420691
001-090-475-23	123899.8346	265502.0909	R-C	RC-M	ZIT	382.5903436
001-090-475-24	123751.1903	265853.2427	C-T	C-I	ZIT	382.4605305
001-090-475-27	126307.2109	273763.6899	Según el POT	R-I	FA	381.720927
001-090-475-29	126957.581	274291.9895	Según el POT	R-I	FA	381.5900879
001-090-475-30	126924.9529	274201.9821	Según el POT	R-I	FA	381.3815815
001-090-475-32	123898.1397	265490.0852	R-C	RC-M	ZIT	381.3412671
001-090-475-33	127011.1599	274211.9283	Según el POT	R-I	FA	381.061597
001-090-475-34	126742.6641	274397.4399	Según el POT	R-I	FA	380.2851989
001-090-475-35	123723.5256	266168.9274	C-T	C-I	ZIT	378.9206435
001-090-475-37	126840.3944	274192.3145	Según el POT	R-I	FA	378.5882538
001-090-475-39	123804.092	265446.2772	R-U	C-I	ZIT	378.5643369
001-090-475-48	123823.2373	265384.1544	R-C	C-I	ZIT	378.4647422
001-090-475-49	127045.9599	274216.6322	Según el POT	R-I	FA	378.1346329
001-090-476-08	123834.8491	266297.5425	C-T	C-I	ZIT	377.124459
001-090-476-22	123790.7236	265903.9588	C-H	C-I	ZIT	377.09311
001-090-476-25	126413.919	274180.0243	Según el POT	R-I	FA	376.196932
001-090-476-26	126875.1296	274196.3423	Según el POT	R-I	FA	375.8265284
001-090-476-27	123802.1112	266615.1482	RT-A	C-I	ZIT	375.2706286
001-097-490-02	126773.3383	274463.0648	Según el POT	R-I	FA	375.1966585
001-097-490-03	123810.9952	265809.1269	R-C	C-I	ZIT	374.9019219
001-097-490-04	123869.0456	264986.6931	R-C	C-I	ZIT	374.27133
001-097-490-05	126598.251	274500.9121	Según el POT	R-I	FA	373.9819203
001-097-490-06	123820.0274	265234.9471	C-T	C-I	ZIT	373.5292089
001-097-490-07	123807.633	265857.9658	R-C	C-I	ZIT	373.458668
001-097-490-08	123846.8834	265712.9678	R-C	C-I	ZIT	372.9244453
001-097-490-09	126783.2994	274378.9362	Según el POT	R-I	FA	372.0674525
001-097-490-10	123820.2159	265045.0721	R-C	C-I	ZIT	371.9309327
001-097-490-11	122834.5293	269458.2489	RT-A	DTS	ZIT	371.2387561
001-097-490-12	123719.9223	266693.5746	D-G	DT-G	ZIT	370.9051918
001-097-490-13	126103.93	274031.9535	Según el POT	RC-M	FA	368.3215875
001-097-490-14	123790.8112	265982.8797	R-C	C-I	ZIT	366.81922
001-097-490-15	126762.9349	274227.8644	Según el POT	R-I	FA	366.092767
001-097-490-16	123700.2902	265900.2733	RT-A	C-I	ZIT	366.0409934

NUM CATASTRO	X_COORD	Y_COORD	Cali Propuesta	Cali Vigente	AREA	M2
001-097-490-17	123310.6657	271397.9351	RT-A	DTS	ZIT	365.7637173
001-097-490-18	126787.3436	274343.6972	Según el POT	R-I	FA	365.2138739
001-097-491-01	126894.9057	274249.042	Según el POT	R-I	FA	365.1521196
001-097-491-02	123867.8443	265123.9897	R-C	C-I	ZIT	364.984974
001-097-491-03	123852.5254	266021.3947	R-C	C-I	ZIT	364.6035592
001-097-491-04	126389.2209	273790.0365	Según el POT	R-I	FA	364.5248523
001-097-491-05	123773.1914	266646.7945	C-T	C-I	ZIT	363.894086
001-097-491-06	123844.1742	265794.275	R-C	C-I	ZIT	363.6335984
001-097-491-07	126307.4449	274097.2302	Según el POT	R-I	FA	362.2386546
001-097-491-08	126758.6761	274263.1216	Según el POT	R-I	FA	362.127263
001-097-491-09	123859.3911	265510.2606	R-C	C-I	ZIT	361.9292875
001-097-491-10	126752.9484	274312.7007	Según el POT	R-I	FA	361.40151
001-097-491-11	124341.9712	273726.2251	C-R	C-R	ZIT	361.3601372
001-097-491-12	126864.5385	274266.2788	Según el POT	R-I	FA	361.300311
001-097-491-13	123864.2609	265208.864	R-C	C-I	ZIT	359.8864012
001-097-491-14	123907.2133	265816.6101	R-C	RC-M	ZIT	359.7772695
001-097-491-15	123795.4428	266467.5155	D-G	R-I	ZIT	359.2142517
001-097-491-16	123893.881	265568.7567	R-C	RC-M	ZIT	358.2295538
001-097-491-17	123716.6279	265846.0221	C-T	C-I	ZIT	358.008235
001-097-491-18	123812.2377	265938.7721	R-C	C-I	ZIT	357.5069643
001-097-491-19	126548.3009	274310.6932	Según el POT	R-I	FA	356.6751837
001-097-491-20	123865.6379	264907.78	R-C	C-I	ZIT	356.2577649
001-097-491-21	123791.6761	266567.1186	RT-A	C-I	ZIT	355.713084
001-097-491-22	123819.4414	266002.3399	C-T	C-I	ZIT	355.553929
001-097-492-01	123865.443	265196.9188	R-C	C-I	ZIT	355.3047547
001-097-492-02	123561.4435	267738.2329	RT-A	R-I	ZIT	355.2711293
001-097-492-03	123706.1377	266090.5629	C-T	DT-G	ZIT	354.871384
001-097-492-04	123821.9853	265007.9014	R-C	C-I	ZIT	353.8820576
001-097-492-05	123906.7581	266106.3216	D-G	DT-G	ZIT	347.5919052
001-097-492-06	123704.3309	266239.7615	D-G	DT-G	ZIT	347.0081184
001-097-492-07	123790.5243	266577.3525	RT-A	C-I	ZIT	346.873664
001-097-492-08	123821.9077	265053.3285	R-C	M	ZIT	345.8591695
001-097-492-09	123817.8444	265952.4237	RT-A	C-I	ZIT	345.7563363
001-097-492-10	123863.1884	266297.6991	R-C	C-I	ZIT	345.1907087
001-097-492-11	123694.7133	265967.8162	C-T	C-I	ZIT	344.57194
001-097-492-12	122794.4812	269465.2139	RT-A	DTS	ZIT	342.7108976
001-097-492-13	123761.8423	266205.9561	RT-A	C-I	ZIT	342.2498915
001-097-492-14	123813.4364	265582.1579	R-C	C-I	ZIT	341.1674275
001-097-492-15	123866.0399	264924.5375	R-C	C-I	ZIT	340.819022
001-097-492-16	123857.8211	265358.6301	C-T	C-I	ZIT	338.948562
001-097-492-17	126320.6742	273768.0818	Según el POT	R-I	FA	338.7754837
001-097-492-18	123899.4705	266556.126	R-C	M	ZIT	338.5346403
001-097-492-19	123870.754	265023.8437	R-C	C-I	ZIT	338.032215
001-097-492-20	123749.969	265875.1528	C-T	C-I	ZIT	337.5296995

NUM CATASTRO	X_COORD	Y_COORD	Cali Propuesta	Cali Vigente	AREA	M2
001-097-492-21	123904.9996	265723.5228	R-C	RC-M	ZIT	337.5089843
001-097-492-22	123825.0197	266571.3483	R-C	C-I	ZIT	334.1112273
001-097-492-23	123795.273	265264.3434	R-C	C-I	ZIT	334.0051086
001-097-492-24	122451.959	269919.6984	RT-A	DTS	ZIT	333.2310626
001-097-492-25	123740.2177	266236.8545	C-T	C-I	ZIT	332.4621635
001-097-492-26	123871.2342	265045.4637	R-C	C-I	ZIT	331.6127946
001-097-492-27	126649.1587	274465.4125	Según el POT	R-I	FA	331.2748571
001-097-492-28	123859.1026	266218.4886	RT-A	C-I	ZIT	328.532505
001-097-492-29	123790.4369	266587.1602	RT-A	C-I	ZIT	328.4952425
001-097-492-30	123803.8343	266237.77	C-T	C-I	ZIT	327.6144003
001-097-492-31	123867.3432	265134.8161	R-C	C-I	ZIT	327.1887765
001-097-492-32	123646.5481	264990.2124	C-T	C-I	ZIT	326.9809018
001-097-492-33	123813.1599	265594.3293	R-C	C-I	ZIT	323.3905647
001-097-492-34	123731.5479	266214.3535	C-T	C-I	ZIT	323.3214363
001-097-492-35	123802.1749	266268.5956	D-G	DT-P	ZIT	321.9072035
001-097-492-36	123788.6731	265954.2933	R-C	C-I	ZIT	321.184152
001-097-492-37	122582.1613	269686.6282	RT-A	DTS	ZIT	321.0551574
001-097-493-29	123814.8122	265906.3765	R-C	C-I	ZIT	320.5322564
001-097-493-30	123788.1865	265809.6351	R-C	RC-M	ZIT	318.9657595
001-097-496-01	123866.2599	265186.2692	R-C	C-I	ZIT	317.991039
001-097-496-02	123816.5111	265981.2087	C-T	C-I	ZIT	317.6227075
001-097-496-03	123812.1545	265785.538	R-C	C-I	ZIT	316.8235792
001-097-496-04	123865.6425	265972.9323	R-C	C-I	ZIT	316.7872001
001-097-496-05	123869.1678	265113.4386	R-C	C-I	ZIT	315.5641275
001-097-496-06	123819.2523	265061.0098	R-C	M	ZIT	314.9636493
001-097-496-07	123858.469	265268.946	R-C	C-I	ZIT	313.901228
001-097-496-08	123741.3778	266059.4158	RT-A	C-I	ZIT	313.4211091
001-097-496-09	129993.2111	275083.7036	C-R	C-R	ZIT	312.8120344
001-097-496-10	123837.0557	266260.4973	C-T	C-I	ZIT	311.6737605
001-097-496-11	123700.1782	267890.5122	C-R	R-A	ZIT	311.3000619
001-097-496-12	123747.1722	266605.1823	D-G	DT-G	ZIT	311.2962788
001-097-496-13	123756.6	266552.3276	D-G	DT-G	ZIT	310.6646167
001-097-496-14	123888.1282	266022.6954	R-C	C-I	ZIT	310.0956454
001-097-496-15	123755.0906	265448.4794	RT-I	RC-M	ZIT	309.906763
001-097-496-16	122589.0437	269677.0353	RT-A	DTS	ZIT	309.2352989
001-097-496-17	123751.7918	266592.1018	D-G	DT-G	ZIT	309.1993446
001-097-496-18	123847.282	265830.8745	R-C	C-I	ZIT	308.3428345
001-097-496-19	123851.3724	266035.6281	R-C	C-I	ZIT	307.7943847
001-097-496-20	126406.0566	274424.7146	Según el POT	R-I	FA	307.289219
001-097-497-01	123734.2791	266647.8443	D-G	DT-G	ZIT	306.250509
001-097-497-02	123723.6659	266683.571	D-G	DT-G	ZIT	303.8649915
001-097-497-03	123859.2275	265500.0019	R-C	C-I	ZIT	303.6377362
001-097-497-04	123894.7489	265609.8884	R-C	RC-M	ZIT	302.7867269
001-098-493-31	123661.8028	265125.3142	RT-A	C-I	ZIT	302.5924105

NUM CATASTRO	X_COORD	Y_COORD	Cali Propuesta	Cali Vigente	AREA	M2
001-098-493-32	123831.4263	266308.6079	C-T	C-I	ZIT	299.4969483
001-098-493-33	123670.3159	266074.716	D-G	DT-G	ZIT	296.2015297
001-098-494-16	122850.8236	269490.5844	RT-A	DTS	ZIT	296.1521166
001-098-494-17	123888.6934	266390.9123	D-G	DT-G	ZIT	296.114279
001-098-494-18	123727.3628	266800.4895	C-T	C-I	ZIT	295.9476434
001-098-494-19	123826.6354	265132.4476	R-C	C-I	ZIT	294.6774465
001-098-494-20	122844.219	269502.3007	RT-A	DTS	ZIT	294.4066663
001-098-494-21	123746.7439	266210.0166	C-T	C-I	ZIT	294.109156
001-098-494-22	123852.2762	265932.8689	R-C	C-I	ZIT	293.4924665
001-098-497-06	123736.5675	266827.941	C-T	RC-M	ZIT	293.4171617
001-098-497-07	123723.8674	265332.5568	RT-I	RC-M	ZIT	293.3295463
001-098-497-08	123779.1312	266610.698	RT-A	C-I	ZIT	292.8901264
001-098-497-09	123788.3225	265795.2775	R-C	RC-M	ZIT	290.726153
001-098-497-10	123869.9315	266217.1542	C-H	C-I	ZIT	290.634511
001-098-497-11	123704.0573	266786.8607	D-G	DT-G	ZIT	290.2737264
001-098-497-12	123806.3664	266748.6662	R-C	RC-M	ZIT	288.9537182
001-098-497-13	123862.1663	266238.1178	D-G	C-I	ZIT	288.084827
001-098-497-14	123836.8536	266271.1616	C-T	C-I	ZIT	288.0552624
001-098-497-15	123799.492	266520.3686	C-T	C-I	ZIT	287.7115471
001-098-497-16	123775.4785	265457.935	RT-I	RC-M	ZIT	286.0251281
001-098-497-17	123819.545	266529.4144	C-T	C-I	ZIT	285.6261459
001-098-497-18	123784.2657	266096.6258	C-H	C-I	ZIT	285.32233
001-098-497-19	123939.6068	266216.8459	R-C	M	ZIT	285.0034306
001-098-497-20	123755.9149	265407.0136	RT-I	RC-M	ZIT	284.072455
001-098-497-21	123787.8306	265924.7373	R-C	C-I	ZIT	283.8186663
001-098-497-22	123686.4453	266153.0784	D-G	DT-G	ZIT	283.0022175
001-098-497-23	123858.813	265322.4372	C-T	C-I	ZIT	282.9070547
001-098-497-24	123821.7922	266605.1455	R-C	C-I	ZIT	282.8509048
001-098-497-25	123882.5646	265908.2439	R-C	C-I	ZIT	282.7092835
001-098-497-26	123876.6966	265282.9817	C-T	R-A	ZIT	282.5559843
001-098-497-27	123784.286	266081.9535	D-G	C-I	ZIT	281.3373397
001-098-497-28	123753.7334	265490.5041	RT-I	RC-M	ZIT	280.7928903
001-098-497-29	123791.6681	265782.5729	C-H	RC-M	ZIT	280.3027659
001-098-497-30	123836.1745	266682.625	R-C	RC-M	ZIT	279.9878205
001-098-497-31	123741.7187	266622.7282	D-G	DT-G	ZIT	279.3451573
001-098-497-32	123755.5693	265420.828	RT-I	RC-M	ZIT	279.1486065
001-098-497-33	123817.9428	265608.6729	R-C	C-I	ZIT	279.1126679
001-098-497-34	123754.1518	265476.5637	RT-I	RC-M	ZIT	278.32477
001-098-497-35	123786.0046	266726.4275	D-G	C-I	ZIT	278.1421199
001-098-497-36	123776.1934	265432.5099	RT-I	RC-M	ZIT	276.924106
001-098-497-37	123842.423	265875.5459	R-C	C-I	ZIT	276.5613226
001-098-497-38	123896.6982	265478.53	R-C	RC-M	ZIT	276.2763978
001-098-497-39	123723.659	266136.5116	Vial	DT-G	ZIT	274.9275831
001-098-497-40	123795.3709	266223.723	C-T	C-I	ZIT	274.7197649

NUM CATASTRO	X_COORD	Y_COORD	Cali Propuesta	Cali Vigente	AREA	M2
001-098-497-41	123803.6912	265283.0204	C-T	C-I	ZIT	274.3670505
001-098-497-42	123774.6641	265482.6364	RT-I	RC-M	ZIT	274.119188
001-098-497-43	123776.9175	265407.0545	RT-I	RC-M	ZIT	273.7541926
001-098-497-44	123871.7452	265054.0122	R-C	C-I	ZIT	273.3108448
001-098-497-45	123861.4962	265284.5648	C-T	C-I	ZIT	272.8560121
001-098-497-46	123563.3802	267672.2496	RT-A	DT-P	ZIT	272.4985175
001-098-497-47	123845.0618	266659.1963	R-C	RC-M	ZIT	271.7305315
001-098-497-48	123772.2964	266631.4946	C-T	C-I	ZIT	271.274243
001-098-498-01	123756.9172	266092.8363	C-H	C-I	ZIT	270.9492789
001-098-498-02	123754.551	265462.8906	RT-I	RC-M	ZIT	270.2549661
001-098-498-03	123876.9518	266072.4593	R-C	C-I	ZIT	269.1074013
001-098-498-04	123893.8098	266098.4504	D-G	DT-G	ZIT	268.9101268
001-098-498-05	123742.5245	266754.635	C-T	C-I	ZIT	268.8353852
001-098-498-06	123776.4826	265419.7307	RT-I	RC-M	ZIT	268.7933807
001-098-498-07	123820.2	266365.6607	C-T	C-I	ZIT	267.890463
001-098-498-08	123679.1929	265053.4409	RT-I	M	ZIT	267.5812739
001-098-498-09	123791.8368	266362.6818	D-G	C-I	ZIT	267.5743854
001-098-498-10	123852.4051	265925.3628	R-C	C-I	ZIT	267.0229645
001-098-498-11	123865.668	266328.8394	R-C	C-I	ZIT	266.88004
001-098-498-12	123787.7453	265939.2771	R-C	C-I	ZIT	266.2117047
001-098-498-13	123801.5652	265608.3995	R-C	C-I	ZIT	265.5206979
001-098-498-14	123906.5959	265794.3005	R-C	RC-M	ZIT	265.4134955
001-098-498-15	123755.3738	265434.2313	RT-I	RC-M	ZIT	265.373355
001-098-498-16	123818.3742	265290.1217	C-T	C-I	ZIT	265.1869732
001-098-498-17	123904.1992	265683.7789	R-C	RC-M	ZIT	264.786698
001-098-498-18	129920.8105	275153.8746	Vial	DT-G	ZIT	264.4419985
001-098-498-19	123862.532	264764.5521	R-C	C-I	ZIT	262.2877711
001-098-499-14	123818.0357	265478.8214	R-C	C-I	ZIT	262.2672637
001-098-499-15	123863.6004	265000.6264	R-C	C-I	ZIT	262.1213749
001-098-499-16	123893.142	266231.1228	R-C	C-I	ZIT	261.894629
001-098-499-17	123875.3161	266552.4405	R-C	RC-M	ZIT	261.5963105
001-098-499-18	123775.8385	265445.1044	RT-I	RC-M	ZIT	260.2720749
001-098-499-19	123938.9277	266017.0693	D-G	DT-G	ZIT	257.7555253
001-098-499-20	123826.2464	266538.507	C-T	C-I	ZIT	257.5394486
001-098-499-21	122843.5779	269514.6997	RT-A	DTS	ZIT	257.329051
001-098-499-22	123714.1586	266716.3315	D-G	DT-G	ZIT	257.083651
001-098-499-23	123897.4423	265548.1913	R-C	RC-M	ZIT	256.458269
001-098-499-24	123846.7102	265943.3017	R-C	C-I	ZIT	256.4088125
001-099-479-17	123863.9498	266049.9383	D-G	C-I	ZIT	256.1254543
001-099-480-22	123788.6118	266791.5565	R-C	M	ZIT	255.5681649
001-099-480-23	123896.2226	266304.1686	R-C	C-I	ZIT	255.496406
001-099-480-29	123857.9114	265841.2354	R-C	RC-M	ZIT	254.190894
001-099-484-07	123942.572	265994.1078	D-A	RC-M	ZIT	253.7044705
001-099-484-08	123899.6915	265651.6319	R-C	RC-M	ZIT	253.4210941

NUM CATASTRO	X_COORD	Y_COORD	Cali Propuesta	Cali Vigente	AREA	M2
001-099-484-09	122391.333	270924.9609	RT-A	DTS	ZIT	253.4071324
001-099-484-10	123825.2915	265359.8024	C-T	C-I	ZIT	253.252744
001-099-484-11	123811.368	265822.4375	R-C	C-I	ZIT	251.548894
001-099-484-12	123805.3007	265384.0951	R-C	C-I	ZIT	251.0929626
001-099-484-13	123809.3239	266220.7519	C-H	C-I	ZIT	251.0645968
001-099-484-14	129970.3113	275092.3318	C-R	C-R	ZIT	250.5410855
001-099-484-15	123857.8808	265568.8099	C-T	C-I	ZIT	250.2488169
001-099-484-21	123776.3783	266784.2273	C-T	RC-M	ZIT	249.5847905
001-099-484-22	123753.3177	265503.7376	RT-I	RC-M	ZIT	249.3573592
001-099-484-23	123874.6725	265706.6862	R-C	RC-M	ZIT	248.7961046
001-099-484-24	123908.3165	265513.6794	R-C	M	ZIT	248.6471807
001-099-484-25	123895.1449	266240.9032	D-G	C-I	ZIT	248.4811292
001-099-484-26	123790.3552	265994.9109	R-C	C-I	ZIT	248.36773
001-099-485-01	123939.6927	266199.6519	R-C	C-I	ZIT	247.799127
001-099-485-02	123021.1665	272686.9341	C-R	C-R	ZIT	247.6410068
001-099-485-03	123789.1763	266134.0917	D-G	DT-G	ZIT	246.3686529
001-099-485-04	123908.8489	266368.0557	R-C	C-I	ZIT	246.3589019
001-099-485-05	123903.0168	265695.5469	R-C	RC-M	ZIT	246.0928041
001-099-485-06	123746.3583	265330.0278	RT-I	RC-M	ZIT	245.891886
001-099-485-07	123774.9691	265470.4162	RT-I	RC-M	ZIT	243.9106675
001-099-485-08	123863.6079	266274.2726	R-C	C-I	ZIT	243.8490272
001-099-485-14	123748.5011	265867.5849	C-T	C-I	ZIT	243.7292465
001-099-485-15	123701.1657	265890.3852	RT-A	C-I	ZIT	243.4874619
001-099-485-16	123866.7437	265533.3476	R-C	RC-M	ZIT	242.7974412
001-099-485-17	123758.827	265328.355	RT-I	RC-M	ZIT	242.6234774
001-099-485-18	123801.1895	265473.5991	RT-A	C-I	ZIT	241.7465212
001-099-485-19	123736.8255	266766.1933	C-T	C-I	ZIT	241.5816401
001-099-485-20	123726.8212	266675.0418	D-G	DT-G	ZIT	240.9770425
001-099-485-21	123807.104	265358.7731	R-C	C-I	ZIT	240.7396945
001-099-485-22	123847.8147	265752.4217	C-T	C-I	ZIT	240.462054
001-099-485-23	123848.8721	266051.2776	C-H	C-I	ZIT	240.4023999
001-100-474-43	123784.0735	266109.1806	C-T	C-I	ZIT	239.8026193
001-100-474-44	123847.6089	265743.6728	C-T	C-I	ZIT	239.5186121
001-100-474-45	123706.8282	266873.0797	C-T	C-I	ZIT	239.2766144
001-100-474-46	123847.2557	265969.9273	R-C	C-I	ZIT	238.5086241
001-100-475-41	123783.1417	265325.5188	RT-I	RC-M	ZIT	237.915534
001-100-475-42	122554.7412	270475.3933	RT-A	DTS	ZIT	237.7267203
001-100-475-43	123904.9711	265703.1266	R-C	RC-M	ZIT	237.0088321
001-100-475-44	123832.2687	264996.9567	R-C	C-I	ZIT	236.1766755
001-100-475-46	123891.7381	265537.487	R-C	RC-M	ZIT	235.6952572
001-100-475-47	123920.4225	265850.0806	R-C	RC-M	ZIT	234.632148
001-100-476-13	123827.254	265143.0621	R-C	C-I	ZIT	233.5529256
001-100-476-16	123904.9729	265710.3061	R-C	RC-M	ZIT	232.8281627
001-100-476-17	125135.9961	273824.9925	Según el POT	R-I	FA	232.0848695

NUM CATASTRO	X_COORD	Y_COORD	Cali Propuesta	Cali Vigente	AREA	M2
001-100-476-18	123846.2094	265821.4156	R-C	C-I	ZIT	231.2917515
001-100-476-19	123773.8291	265504.9408	RT-I	RC-M	ZIT	230.1203295
001-100-476-20	123771.0698	265327.083	RT-I	RC-M	ZIT	229.7744241
001-100-476-21	123749.081	265861.3719	C-T	C-I	ZIT	229.287488
001-100-476-23	123870.1838	266023.4152	D-G	C-I	ZIT	228.63823
001-100-476-24	123664.4726	266033.1841	D-G	DT-G	ZIT	228.4847541
002-071-460-04	123869.28	266497.2759	R-C	RC-M	ZIT	228.4767055
002-071-460-05	123883.064	265895.0805	R-C	C-I	ZIT	228.2059212
002-071-460-06	123756.6258	266743.8434	R-C	C-I	ZIT	227.8784643
002-071-460-07	125683.5422	274413.7567	Según el POT	R-I	FA	227.8754154
002-071-460-08	123910.2003	265768.6947	R-C	R-I	ZIT	227.631741
002-071-460-09	123774.3404	265494.3303	RT-I	RC-M	ZIT	226.7178245
002-071-460-10	123785.3228	266509.6593	C-T	C-I	ZIT	226.0076155
002-071-460-11	123770.6615	266658.6012	C-T	C-I	ZIT	225.563402
002-071-461-01	123818.1663	265468.0179	R-C	C-I	ZIT	225.3900046
002-071-461-02	123861.822	266557.8863	R-C	RC-M	ZIT	223.5487823
002-071-461-03	123894.081	266315.2923	R-C	C-I	ZIT	222.3002965
002-071-461-04	123894.845	265588.6769	R-C	RC-M	ZIT	221.6767723
002-081-461-05	123788.1701	266545.3525	C-T	C-I	ZIT	221.6271485
002-081-461-06	123829.9089	265170.4852	R-C	C-I	ZIT	221.1865499
002-081-461-07	123742.411	266742.1508	C-T	C-I	ZIT	220.80862
002-081-461-08	123706.9535	266756.953	D-G	DT-G	ZIT	220.66208
002-081-461-09	123859.0263	265311.4639	C-T	C-I	ZIT	219.3618089
002-081-461-10	123892.3201	266277.8113	R-C	C-I	ZIT	219.2175869
002-081-461-11	123707.9582	266104.0019	C-T	C-I	ZIT	219.0443563
002-081-461-12	123848.8825	265988.4711	R-C	C-I	ZIT	218.8466287
002-081-461-13	123690.8231	266952.2842	C-T	C-I	ZIT	218.7089234
002-081-461-14	123560.0429	267762.2996	RT-A	R-I	ZIT	218.1609417
002-081-461-15	123816.3869	265971.0748	C-T	C-I	ZIT	217.6711551
002-081-461-16	123832.9916	266561.8189	R-C	C-I	ZIT	216.9753411
002-081-461-17	123893.5875	266357.0242	R-C	C-I	ZIT	215.962425
002-081-467-37	123560.8704	267773.0597	RT-A	R-I	ZIT	215.8803029
002-081-467-38	123923.5308	265895.147	R-C	RC-M	ZIT	215.463508
002-081-467-39	123684.4717	266791.9989	C-H	DT-G	ZIT	215.3652546
005-007-500-02	123867.0907	264944.53	R-C	C-I	ZIT	215.0911321
005-007-500-03	123904.4111	266034.4696	R-C	C-I	ZIT	214.970374
005-007-500-04	123820.2257	266021.1854	R-C	C-I	ZIT	214.907176
005-007-500-05	123872.0364	265769.4892	R-C	RC-M	ZIT	214.6550069
005-007-500-06	123866.442	264875.0916	R-C	C-I	ZIT	213.8211278
005-007-500-07	123747.3208	266165.9155	D-G	DT-G	ZIT	213.3537044
005-007-500-08	123901.5917	265760.571	R-C	RC-M	ZIT	212.6660197
005-007-500-09	122791.9448	269458.8219	D-G	DTS	ZIT	212.4753944
005-007-500-10	123683.7233	266140.0055	D-G	DT-G	ZIT	211.994685
005-007-500-11	123560.5987	267751.9064	RT-A	R-I	ZIT	211.9367146

NUM CATASTRO	X_COORD	Y_COORD	Cali Propuesta	Cali Vigente	AREA	M2
005-007-500-12	123790.6011	265971.3472	R-C	C-I	ZIT	211.7369755
005-007-500-13	123904.0911	265732.0842	R-C	RC-M	ZIT	211.6035883
005-007-500-14	123852.3299	265700.5408	R-C	C-I	ZIT	210.981692
005-007-500-15	129982.2982	275081.8852	C-R	C-R	ZIT	209.8629236
005-007-500-16	123742.7281	266130.812	C-T	C-I	ZIT	208.4952116
005-007-500-17	123816.968	265990.9966	C-T	C-I	ZIT	208.477898
005-007-500-18	123842.9592	265733.4342	C-T	C-I	ZIT	207.567677
005-007-501-01	123712.844	266853.7952	C-T	C-I	ZIT	207.1449316
005-007-501-02	123845.161	265812.8107	R-C	C-I	ZIT	207.1426647
005-007-501-03	123871.7002	265751.8136	R-C	RC-M	ZIT	206.068728
005-007-501-04	123631.3345	264987.6277	C-T	C-I	ZIT	205.0116045
005-007-501-05	123943.8256	266103.1441	D-G	DT-G	ZIT	204.7802216
005-007-501-06	123899.2041	265523.4578	R-C	RC-M	ZIT	204.6307526
005-007-501-07	123556.0724	267786.6429	RT-A	R-I	ZIT	204.066231
005-007-501-08	123683.6371	266978.5505	C-T	C-I	ZIT	203.680597
005-007-501-09	123893.8748	266347.8845	R-C	C-I	ZIT	203.6622394
005-007-501-10	123871.0684	265678.7535	R-C	RC-M	ZIT	203.1310722
005-007-501-11	123890.6197	265514.1746	R-C	RC-M	ZIT	203.0463118
005-007-501-12	123933.7838	265979.3765	D-A	RC-M	ZIT	202.5587455
005-007-501-13	123819.0792	266375.0299	C-T	C-I	ZIT	202.471255
005-007-501-14	123789.8521	266716.8683	R-C	C-I	ZIT	200.7037017
005-007-501-15	123895.1117	265598.192	R-C	RC-M	ZIT	200.1846999
005-007-502-01	123862.5917	264840.8097	R-C	C-I	ZIT	198.682661
005-007-502-02	123825.3325	266615.0203	R-C	C-I	ZIT	198.4903849
005-007-502-03	123687.5538	266971.7035	C-T	C-I	ZIT	198.4003804
005-007-502-04	123862.6108	265218.8813	R-C	C-I	ZIT	198.3509663
005-007-502-05	123922.5406	266016.1972	D-G	DT-G	ZIT	198.2465353
005-007-502-06	123902.3996	265851.3777	R-C	RC-M	ZIT	198.0497931
005-007-502-07	123898.0373	265986.7684	R-C	C-I	ZIT	197.3858334
005-007-502-08	123659.881	267858.4887	C-R	R-A	ZIT	197.1849283
005-007-502-09	123884.2041	266633.9166	R-C	M	ZIT	196.9341411
005-008-499-25	123822.4194	266597.669	R-C	C-I	ZIT	196.7328785
005-008-499-26	123810.5037	265797.1974	R-C	C-I	ZIT	195.9987885
005-008-499-27	123851.8641	265521.3126	R-C	C-I	ZIT	195.0682779
005-008-499-28	123849.8971	265533.0913	R-C	C-I	ZIT	194.9185733
005-016-500-19	123767.7147	266666.2748	C-T	C-I	ZIT	194.7088865
005-016-500-20	123867.1698	264952.905	R-C	C-I	ZIT	194.6264287
005-016-500-21	123838.4401	266369.9683	C-T	C-I	ZIT	193.743341
005-016-500-22	123858.1436	265785.271	R-C	RC-M	ZIT	193.6685511
005-016-500-23	123736.9674	266091.4673	C-T	C-I	ZIT	193.5876431
005-016-500-24	123904.5198	266335.9815	R-C	C-I	ZIT	191.4762981
005-016-500-25	123867.3803	264960.6229	R-C	C-I	ZIT	191.0346683
005-016-500-26	123738.3536	265921.4978	C-T	C-I	ZIT	190.1729054
005-016-500-27	123803.0935	265424.6859	RT-I	C-I	ZIT	189.766932

NUM CATASTRO	X_COORD	Y_COORD	Cali Propuesta	Cali Vigente	AREA	M2
005-016-500-28	123873.9436	266463.1898	R-C	RC-M	ZIT	189.715189
005-017-500-29	123689.4722	266943.0228	C-T	C-I	ZIT	189.6835521
005-017-500-30	123860.2009	266569.0938	R-C	RC-M	ZIT	189.3296072
005-017-503-01	123817.9852	265495.5739	R-C	C-I	ZIT	188.8040559
005-017-503-02	123809.6711	266524.9494	C-T	C-I	ZIT	188.3090995
005-017-503-03	123844.1659	266716.9637	D-G	M	ZIT	187.2236294
005-017-503-04	123788.984	265821.1773	R-C	RC-M	ZIT	186.8707645
005-017-503-05	123843.1447	265780.5087	R-C	C-I	ZIT	185.847304
005-017-503-06	123875.1399	266449.7554	D-G	DT-G	ZIT	185.6619818
005-017-503-07	123744.3554	266465.2952	D-G	R-I	ZIT	185.1303767
005-017-503-08	123912.252	266291.6115	R-C	C-I	ZIT	184.5004528
005-017-503-09	123802.478	266640.2913	R-C	C-I	ZIT	184.4901393
005-017-503-10	123877.4145	265814.0724	R-C	RC-M	ZIT	184.484856
005-017-503-11	123931.384	265994.6336	D-A	RC-M	ZIT	184.086715
005-017-503-12	123729.481	266786.6157	C-T	C-I	ZIT	183.9850436
005-017-503-13	123933.8292	266320.1272	R-C	RC-M	ZIT	183.8657211
005-017-503-14	123788.9816	265829.4867	R-C	RC-M	ZIT	182.6548242
005-017-503-15	123902.3375	266255.5788	R-C	C-I	ZIT	182.5494966
005-017-503-16	123888.0939	266475.6405	R-C	RC-M	ZIT	182.2896835
005-017-503-17	123846.4463	265953.6607	R-C	C-I	ZIT	182.1712409
005-017-503-18	123978.6411	266104.1318	Vial	DT-G	ZIT	181.4150637
005-017-503-19	123822.4162	265277.5722	C-T	C-I	ZIT	181.3572126
005-017-503-20	123749.7337	265922.0463	C-T	C-I	ZIT	181.0454087
005-017-503-21	123863.1138	264852.9766	R-C	C-I	ZIT	180.8698158
005-017-503-22	123686.5948	266752.3794	D-G	DT-G	ZIT	180.4149052
005-017-503-23	123860.9336	266544.1521	R-C	RC-M	ZIT	180.204676
005-017-503-24	123853.4455	266311.387	R-C	C-I	ZIT	180.039098
005-017-503-25	123866.6559	264936.1935	R-C	C-I	ZIT	179.4599829
005-017-503-26	123872.9488	265666.0918	R-C	RC-M	ZIT	179.1903372
005-017-503-27	123755.0496	266574.9166	D-G	DT-G	ZIT	179.151674
005-017-503-28	123800.9691	265491.9942	RT-A	C-I	ZIT	178.5556895
005-017-503-29	123783.856	266521.0191	C-T	C-I	ZIT	177.65159
005-017-503-30	123825.3941	266091.1378	C-T	DT-G	ZIT	177.079272
005-017-504-01	123840.1914	266507.1256	C-H	DT-G	ZIT	176.7903827
005-017-504-02	123906.5468	266046.7876	R-C	C-I	ZIT	176.242678
005-017-504-03	123940.5588	266132.7358	R-C	C-I	ZIT	176.0790881
005-017-504-04	123757.3881	266565.5169	D-G	DT-G	ZIT	175.9142819
005-017-504-05	123871.728	265760.5858	R-C	RC-M	ZIT	175.574539
005-017-504-06	123833.0179	264898.1728	R-C	C-I	ZIT	175.4317915
005-017-504-07	123901.8611	265738.589	R-C	RC-M	ZIT	175.3705355
005-017-504-08	123936.428	265965.7747	R-C	RC-M	ZIT	174.8174185
005-017-504-09	123867.2237	266508.1523	R-C	RC-M	ZIT	174.807923
005-017-504-10	123791.7805	266375.5924	D-G	C-I	ZIT	174.7946039
005-017-504-11	123843.8249	266484.0549	D-G	DT-G	ZIT	174.7632732

NUM CATASTRO	X_COORD	Y_COORD	Cali Propuesta	Cali Vigente	AREA	M2
005-017-504-12	123735.702	265331.0643	RT-I	RC-M	ZIT	174.3432869
005-017-504-13	123829.8505	266701.8289	R-C	RC-M	ZIT	173.839635
005-017-504-14	123889.5415	266610.4071	R-C	M	ZIT	173.712843
005-017-504-15	123622.1418	266806.4227	C-R	DT-G	ZIT	173.3632724
005-017-504-16	122545.5058	270493.3425	RT-A	DTS	ZIT	173.2274295
005-017-504-17	123784.9675	265839.5558	R-C	RC-M	ZIT	172.904656
005-017-504-18	123866.7628	266518.3963	R-C	RC-M	ZIT	172.6511448
005-017-504-19	123852.8883	266615.4615	R-C	RC-M	ZIT	172.5675286
005-017-504-20	123824.5741	265370.8718	R-C	C-I	ZIT	172.2861945
005-017-504-21	123832.5109	264906.638	R-C	C-I	ZIT	172.1919366
005-017-504-22	123766.7523	266798.436	C-T	RC-M	ZIT	171.450895
005-017-504-23	123720.9785	265898.2086	RT-A	C-I	ZIT	171.3825825
005-017-504-24	123718.9291	266844.5745	C-T	C-I	ZIT	171.2567803
005-017-504-25	123766.6169	266742.3478	R-C	C-I	ZIT	171.204086
005-017-504-26	123574.3319	264720.562	D-G	R-I	ZIT	171.1574865
005-017-504-27	123899.8615	265670.0653	R-C	RC-M	ZIT	170.7295768
005-017-504-28	123634.1227	264995.7334	C-T	C-I	ZIT	170.6876427
005-017-504-29	123881.6389	265878.7559	R-C	C-I	ZIT	170.281836
005-017-505-04	123689.646	266932.2283	C-T	C-I	ZIT	170.0750295
005-017-505-05	123862.7912	264823.912	R-C	C-I	ZIT	169.3316907
005-017-505-06	123853.7475	265561.7665	C-T	C-I	ZIT	169.3280039
005-017-505-07	123890.8584	266262.862	R-C	C-I	ZIT	169.312763
005-017-505-08	123915.5921	266249.7391	R-C	C-I	ZIT	168.781148
005-017-505-09	123757.2446	266081.26	RT-A	C-I	ZIT	167.9784645
005-017-505-10	123748.6133	266816.8464	C-T	RC-M	ZIT	167.6463814
	123914.828	266232.2036	R-C	C-I	ZIT	167.4689355
	123859.2778	265254.4267	R-C	C-I	ZIT	167.436351
	123870.2164	266000.1622	R-C	C-I	ZIT	167.3130685
	123939.0347	266186.0006	R-C	C-I	ZIT	167.1907157
001-000-009-02	123866.3547	265242.5095	R-C	C-I	ZIT	166.5190113
001-000-009-02	123861.3876	265226.0862	R-C	C-I	ZIT	166.3087976
001-000-009-02	123695.8357	265959.5586	C-T	C-I	ZIT	166.1170065
001-088-549-04	123926.6845	265885.2031	R-C	RC-M	ZIT	165.9546966
001-088-549-05	123812.0038	265831.4108	R-C	C-I	ZIT	165.7771593
001-098-549-03	123896.1288	265966.9348	R-C	C-I	ZIT	165.638638
002-000-007-01	123902.4401	265866.0702	R-C	RC-M	ZIT	165.3833816
002-000-008-01	123915.9015	266305.8544	R-C	C-I	ZIT	164.9148385
002-000-008-08	123689.9674	265933.7982	RT-A	C-I	ZIT	164.1840185
002-054-250-80	123797.5835	266759.4063	R-C	RC-M	ZIT	163.8873354
002-054-250-81	123713.3823	265050.6005	RT-I	M	ZIT	163.7704919
002-054-250-82	123936.191	266339.8035	R-C	RC-M	ZIT	163.7110545
002-054-250-83	123940.3125	266144.3413	R-C	C-I	ZIT	163.577096
002-054-584-01	123870.5201	266471.3142	R-C	RC-M	ZIT	163.5667039
002-054-584-01	123744.2088	266089.5793	RT-A	C-I	ZIT	163.5546848

NUM CATASTRO	X_COORD	Y_COORD	Cali Propuesta	Cali Vigente	AREA	M2
002-054-584-01	123901.713	266511.7232	R-C	M	ZIT	163.2441626
002-054-584-02	123753.3742	266811.4921	C-T	RC-M	ZIT	163.2094385
002-054-584-13	123892.6451	266287.2196	R-C	C-I	ZIT	162.4056552
002-054-584-16	123714.9607	265760.103	D-G	DT-G	ZIT	162.3348353
002-054-584-25	123816.1216	265840.7277	R-C	C-I	ZIT	162.189174
002-054-584-27	123842.449	266493.8758	D-G	DT-G	ZIT	161.7932184
002-054-584-29	123946.7185	266341.4345	R-C	RC-M	ZIT	160.0101337
002-055-584-28	123778.2944	266746.6075	R-C	C-I	ZIT	159.9190963
002-064-584-14	123902.3556	266015.6314	R-C	C-I	ZIT	159.5064231
002-064-584-14	123693.0986	265051.8621	RT-I	M	ZIT	159.2839928
002-064-584-14	123901.0253	265676.0206	R-C	RC-M	ZIT	159.2390418
002-064-584-15	123868.1509	265521.3103	R-C	RC-M	ZIT	159.1989179
005-000-007-29	123842.2967	266646.9324	R-C	RC-M	ZIT	159.0718893
005-000-007-37	123867.1733	265987.3645	R-C	C-I	ZIT	158.9927919
005-000-007-40	123786.0068	266634.7013	C-T	C-I	ZIT	158.7397339
005-000-007-41	123681.4517	267011.5496	C-T	C-I	ZIT	157.8655322
005-000-007-86	123833.9561	266552.7374	R-C	C-I	ZIT	157.7936561
005-000-008-01	123784.6565	265857.7316	R-C	C-I	ZIT	157.5655321
005-000-008-66	123683.7754	266780.3793	D-G	DT-G	ZIT	157.2416515
005-065-555-01	123669.6654	266061.4696	D-G	DT-G	ZIT	155.9617034
005-065-555-02	123784.3814	265869.12	R-C	C-I	ZIT	155.7171041
005-065-555-04	123917.0988	266280.4044	R-C	C-I	ZIT	155.6250955
005-065-555-05	123692.4607	266989.0172	C-T	C-I	ZIT	155.327132
005-065-555-06	123879.7524	265856.5231	R-C	C-I	ZIT	155.1186485
005-065-555-07	123905.9014	265716.0441	R-C	RC-M	ZIT	155.113806
005-065-555-08	123893.0002	266295.1812	R-C	C-I	ZIT	155.0206009
005-065-555-09	123880.9319	266644.2463	R-C	M	ZIT	154.7706559
005-065-555-10	123666.8882	266045.928	D-G	DT-G	ZIT	154.7025263
005-065-555-11	123846.0413	266473.7349	D-G	DT-G	ZIT	154.624908
005-065-555-12	123891.495	266583.7712	R-C	M	ZIT	154.1964324
005-065-555-14	123732.9366	266776.638	C-T	C-I	ZIT	153.7604785
005-065-555-15	123757.711	266806.1164	C-T	RC-M	ZIT	153.6042144
005-065-555-16	123847.0452	265979.5364	R-C	C-I	ZIT	153.2040575
005-065-555-17	123911.5053	266351.3385	R-C	C-I	ZIT	152.3454692
005-065-555-18	123806.6446	265370.812	R-C	C-I	ZIT	151.961481
005-065-555-19	123873.6912	265784.3375	R-C	RC-M	ZIT	151.600198
005-065-555-20	123839.3922	265841.4049	R-C	C-I	ZIT	151.588897
005-065-555-21	123799.1886	266188.4955	C-T	C-I	ZIT	151.4929415
005-065-555-22	123869.3045	266487.7177	R-C	RC-M	ZIT	151.111288
005-065-555-23	123885.115	265968.2433	R-C	C-I	ZIT	150.797453
005-065-555-24	123969.4085	266127.3391	R-C	M	ZIT	150.6145522
005-065-555-25	123894.5886	265580.3047	R-C	RC-M	ZIT	150.4020297
005-065-555-26	123830.2141	264973.644	R-C	C-I	ZIT	149.7015548
005-065-555-27	123938.4677	266173.1889	R-C	C-I	ZIT	149.3050775

NUM CATASTRO	X_COORD	Y_COORD	Cali Propuesta	Cali Vigente	AREA	M2
005-065-555-28	123835.2448	266667.806	R-C	RC-M	ZIT	149.184366
005-065-555-29	123878.4834	265842.828	R-C	RC-M	ZIT	148.7944341
005-065-555-30	123885.9417	266492.8516	R-C	RC-M	ZIT	148.383957
005-065-555-31	125082.5848	273875.0035	Según el POT	R-I	FA	148.2192895
005-065-555-32	123693.169	266782.215	D-G	DT-G	ZIT	148.109802
005-065-555-33	123841.1419	266537.0927	R-C	C-I	ZIT	147.9734788
005-065-555-34	123817.8777	265487.9814	R-C	C-I	ZIT	147.2906836
005-065-555-35	123899.7531	265664.0642	R-C	RC-M	ZIT	147.2511216
005-074-833-01	123719.9498	266814.0545	D-A	DT-P	ZIT	147.0655632
005-074-833-02	123874.5504	265731.6407	R-C	RC-M	ZIT	146.7960474
005-074-833-03	123874.8586	265799.5346	R-C	RC-M	ZIT	146.5282491
005-074-833-04	123845.6787	265805.4038	R-C	C-I	ZIT	145.7520669
005-084-332-01	124878.9003	273837.4677	Según el POT	R-I	FA	145.661685
005-084-332-02	123924.34	265906.0057	R-C	RC-M	ZIT	145.3776468
005-084-332-03	123857.3975	266578.7105	R-C	RC-M	ZIT	145.363315
005-084-332-04	123683.3257	266985.6254	C-T	C-I	ZIT	145.0805188
005-084-332-06	123889.1859	266037.6635	R-C	C-I	ZIT	144.9220555
005-084-332-07	123869.5356	266306.7856	R-C	C-I	ZIT	144.8896845
005-084-332-08	123874.2453	265791.8475	R-C	RC-M	ZIT	144.7362194
005-084-332-09	123862.5223	264788.7514	R-C	C-I	ZIT	144.697427
005-084-332-29	123773.8373	266815.1624	R-C	M	ZIT	144.4437272
005-084-332-30	123869.2314	266589.8054	R-C	RC-M	ZIT	144.3571457
005-084-332-38	123862.8531	264887.788	R-C	C-I	ZIT	144.014399
005-084-332-41	123743.5944	266847.173	R-C	M	ZIT	143.8486276
005-084-332-42	123880.4018	265864.8185	R-C	C-I	ZIT	143.7830455
005-084-452-01	123833.2027	264890.4122	R-C	C-I	ZIT	143.1713935
005-084-833-05	123863.2391	264862.8068	R-C	C-I	ZIT	143.102398
005-084-833-06	123890.7645	266338.5561	R-C	C-I	ZIT	142.658397
005-084-833-07	123744.7611	266784.4135	R-C	C-I	ZIT	142.4274589
005-084-833-08	123866.5012	266607.4716	R-C	RC-M	ZIT	142.3078815
005-084-833-09	123865.6123	265939.8029	R-C	C-I	ZIT	142.2388855
005-084-833-10	123673.9891	266778.1247	D-G	DT-G	ZIT	142.062362
005-093-331-10	123738.8229	266840.8528	R-C	M	ZIT	141.8317349
005-093-331-11	123874.6474	265741.8139	R-C	RC-M	ZIT	141.6951384
005-093-331-12	123925.7073	265920.3765	R-C	RC-M	ZIT	141.1878705
005-093-331-13	123769.6942	266790.9457	C-T	RC-M	ZIT	141.0721096
005-094-331-01	123864.4992	266282.2887	R-C	C-I	ZIT	141.0575802
005-094-331-02	123812.2552	266641.6093	R-C	C-I	ZIT	140.7954165
005-094-331-03	123214.9657	264398.4351	D-A	C-R	ZIT	140.6138941
005-094-331-04	123838.2505	266514.3762	S-H	DT-G	ZIT	140.598487
005-094-331-05	123757.9795	266763.8422	R-C	C-I	ZIT	139.093481
005-094-331-06	123713.8331	266070.7245	RT-A	DT-G	ZIT	139.0570946
005-094-331-07	123863.2434	266288.3004	R-C	C-I	ZIT	138.9934072
005-094-331-08	123836.1936	266545.5462	R-C	C-I	ZIT	138.8020637

NUM CATASTRO	X_COORD	Y_COORD	Cali Propuesta	Cali Vigente	AREA	M2
005-094-331-14	123893.9849	265948.9471	R-C	C-I	ZIT	138.5523262
005-094-331-15	123731.8373	265903.149	RT-A	C-I	ZIT	138.277904
005-094-331-16	123793.6267	266668.0201	C-T	C-I	ZIT	138.002064
005-094-331-17	123802.8947	265953.1311	R-C	C-I	ZIT	137.98393
005-094-331-18	123869.2949	266479.7133	R-C	RC-M	ZIT	137.9235058
005-094-331-19	123744.9962	266731.6287	RT-A	C-I	ZIT	137.8721462
005-094-331-20	123889.9487	266592.658	R-C	M	ZIT	137.5856775
005-094-331-21	123871.3169	265883.9195	R-C	C-I	ZIT	137.1342767
005-094-331-22	123931.248	266041.1978	D-G	DT-G	ZIT	136.0826397
005-094-331-23	123869.2618	265713.3832	R-C	RC-M	ZIT	135.8257114
005-094-331-24	123891.6014	266329.9404	R-C	C-I	ZIT	135.2418464
005-094-331-25	123917.2298	266240.8226	R-C	C-I	ZIT	134.6264416
005-094-331-26	123858.193	266630.2033	R-C	RC-M	ZIT	133.7366047
005-094-331-28	123744.4467	266821.8373	C-T	RC-M	ZIT	133.565355
005-094-331-29	123895.4956	265772.0882	R-C	RC-M	ZIT	132.878892
005-094-331-30	123870.5728	266315.0855	R-C	C-I	ZIT	132.6625995
005-094-332-20	123866.6531	266617.9878	R-C	RC-M	ZIT	132.6378709
005-094-332-21	123924.3425	266026.7988	D-G	DT-G	ZIT	132.6172582
005-094-332-22	123874.1397	266570.6321	R-C	RC-M	ZIT	131.8075126
005-094-332-34	123872.9323	265777.4431	R-C	RC-M	ZIT	131.4615943
005-094-332-35	123860.5226	265232.2459	R-C	C-I	ZIT	131.2639548
005-094-332-36	123960.5808	266129.769	R-C	C-I	ZIT	130.295782
005-094-332-37	123762.1436	265920.2706	RT-A	C-I	ZIT	130.1117162
005-094-333-49	123691.2515	266920.9972	C-T	C-I	ZIT	129.9074795
005-094-333-50	123860.9285	266651.8961	R-C	M	ZIT	129.0183966
005-094-333-52	123861.5121	265713.1795	R-C	C-I	ZIT	128.7318859
005-094-333-88	123794.0643	266638.4809	C-T	C-I	ZIT	128.5697074
005-094-333-89	123898.5693	265658.7614	R-C	RC-M	ZIT	127.8996095
005-094-333-90	123866.1315	266631.8964	R-C	RC-M	ZIT	127.660484
005-094-333-91	123921.8667	266204.9479	R-C	C-I	ZIT	127.389724
005-094-749-01	123864.3949	265736.6804	R-C	RC-M	ZIT	127.227474
005-094-749-02	123785.9106	266769.4819	C-T	RC-M	ZIT	126.853515
005-094-749-03	123902.5755	265620.1231	R-C	R-I	ZIT	126.4248569
005-094-749-04	123897.2031	265644.5503	R-C	RC-M	ZIT	126.3066188
023-000-002-01	123854.8125	266596.9448	R-C	RC-M	ZIT	125.5339703
023-000-002-33	123928.3627	265951.2528	R-C	RC-M	ZIT	125.404218
023-000-002-62	123984.3975	266086.7504	D-G	M	ZIT	124.814693
023-000-002-63	123948.4873	266309.5653	R-C	RC-M	ZIT	124.4038144
023-000-003-73	123882.4552	265886.2123	R-C	C-I	ZIT	123.855771
023-000-003-73	123780.9916	266775.329	C-T	RC-M	ZIT	123.7970478
023-000-003-76	123878.9595	265835.0222	R-C	RC-M	ZIT	123.287529
023-003-331-50	123710.2739	266862.7378	C-T	C-I	ZIT	123.2022571
023-004-331-26	123852.4388	266605.4307	R-C	RC-M	ZIT	123.1642631
023-004-331-37	123770.1885	266755.6825	R-C	C-I	ZIT	122.8124615

NUM CATASTRO	X_COORD	Y_COORD	Cali Propuesta	Cali Vigente	AREA	M2
023-004-331-38	123896.5003	265633.6063	R-C	RC-M	ZIT	122.3224262
023-004-331-39	123986.5417	266095.8895	D-G	M	ZIT	122.1805132
023-004-331-40	123869.3039	266037.1422	D-G	C-I	ZIT	121.636145
023-004-331-41	123889.4685	266600.4707	R-C	M	ZIT	121.5633765
023-004-331-42	123907.3896	266316.6302	R-C	C-I	ZIT	121.4328871
023-004-331-43	123935.5775	266290.6122	R-C	RC-M	ZIT	121.3827501
023-004-331-44	123907.0844	266279.8251	R-C	C-I	ZIT	121.3167125
023-004-331-45	123771.4942	266822.2041	R-C	M	ZIT	121.0575345
023-004-331-46	123864.3858	266071.1881	R-C	C-I	ZIT	120.8192902
023-004-331-47	123919.9664	265878.0277	R-C	RC-M	ZIT	120.734505
023-004-331-51	123702.993	265051.1091	RT-I	M	ZIT	120.7262144
023-004-331-52	123754.2282	266769.9084	R-C	C-I	ZIT	120.100878
023-004-331-53	123823.819	266641.0816	R-C	C-I	ZIT	119.7368085
023-004-331-54	123896.7087	265639.1364	R-C	RC-M	ZIT	119.6205959
023-004-331-55	123753.5203	266582.1871	D-G	DT-G	ZIT	119.0478344
023-004-331-56	123691.5232	265926.2686	RT-A	C-I	ZIT	118.7900552
023-004-331-57	123896.0519	265528.8387	R-C	RC-M	ZIT	118.3174423
023-004-331-58	123911.2119	265945.3121	R-C	RC-M	ZIT	118.0460245
023-004-331-59	123918.9943	265869.3226	R-C	RC-M	ZIT	117.9542415
023-004-331-60	125012.5499	274062.5061	Según el POT	R-I	FA	117.4861035
023-004-331-61	123854.6272	266587.9296	R-C	RC-M	ZIT	117.4821279
023-004-331-62	123832.5212	265067.8677	R-C	C-I	ZIT	117.0313485
023-004-331-63	123813.6937	266659.7635	R-C	C-I	ZIT	117.0108268
023-004-331-64	123964.8033	266049.2512	D-G	M	ZIT	117.009118
023-004-331-65	123893.7926	266048.078	R-C	C-I	ZIT	116.862535
023-004-331-70	123910.4046	265936.9044	R-C	RC-M	ZIT	116.63526
023-004-331-71	123862.5533	264800.0203	R-C	C-I	ZIT	116.465505
023-004-331-75	123750.207	266776.1951	R-C	C-I	ZIT	116.2814868
023-004-331-75	123868.1212	266598.3087	R-C	RC-M	ZIT	116.2074826
023-004-333-74	123871.4877	265688.4339	R-C	RC-M	ZIT	115.929446
023-004-333-75	123929.6007	266351.0171	R-C	RC-M	ZIT	115.7792917
023-004-333-76	123761.2233	265905.8457	RT-A	C-I	ZIT	115.2768622
023-004-333-77	123808.9054	266676.3493	R-C	C-I	ZIT	115.1281175
023-004-333-78	123856.3309	265733.028	C-T	C-I	ZIT	115.120176
023-004-333-79	123727.5368	266835.3765	C-T	RC-M	ZIT	114.7362794
023-004-333-92	123914.4441	265971.1881	R-C	RC-M	ZIT	114.5473615
023-004-333-93	123828.0767	266625.3388	R-C	C-I	ZIT	114.104506
023-004-343-17	123850.8154	266327.2747	R-C	C-I	ZIT	113.9357535
023-004-343-18	123862.0386	264879.357	R-C	C-I	ZIT	113.693755
023-004-343-19	123870.0661	265950.1877	R-C	C-I	ZIT	113.0668218
023-004-343-20	128976.0157	275027.7659	RT-A	DT-G	ZIT	112.6007557
023-004-343-21	123929.426	265957.9397	R-C	RC-M	ZIT	112.1051225
023-004-343-22	123871.3581	266581.1019	R-C	RC-M	ZIT	110.5241443
023-004-343-23	123724.0271	265049.7612	RT-I	M	ZIT	108.4115187

NUM CATASTRO	X_COORD	Y_COORD	Cali Propuesta	Cali Vigente	AREA	M2
023-004-343-24	123830.5466	265160.0857	R-C	C-I	ZIT	108.2589438
023-004-343-25	123906.8653	265908.0766	R-C	RC-M	ZIT	107.792578
023-004-343-26	123900.0752	266521.5873	R-C	M	ZIT	107.7825373
023-004-343-27	123895.1211	265394.6815	Vial	DT-G	ZIT	107.346192
023-004-343-28	123903.4255	266024.0954	C-T	C-I	ZIT	106.9849046
023-004-343-29	123854.9976	265239.5551	R-C	C-I	ZIT	106.849502
023-004-343-30	123903.458	265875.3628	R-C	RC-M	ZIT	106.6372053
023-004-343-31	123763.0628	266830.5631	R-C	M	ZIT	106.6039645
023-004-343-32	123897.2509	265688.8963	R-C	RC-M	ZIT	106.4618163
023-004-343-33	123810.3052	266669.7633	R-C	C-I	ZIT	106.3496265
023-004-343-34	123861.258	265951.0151	R-C	C-I	ZIT	106.230869
023-004-343-35	123887.0583	266067.7799	R-C	C-I	ZIT	105.9847716
023-004-343-36	123926.4806	265928.0851	R-C	RC-M	ZIT	105.1493465
023-004-343-37	123804.2493	265840.2413	R-C	C-I	ZIT	104.7855623
023-004-343-39	123881.0758	265871.552	R-C	C-I	ZIT	104.0728905
023-004-343-40	123836.4502	266691.9486	R-C	M	ZIT	103.8419095
023-004-343-41	123916.3798	266109.5612	D-G	DT-G	ZIT	103.6915355
023-004-343-42	123977.9011	266124.7417	R-C	C-I	ZIT	103.65307
023-004-343-43	123704.4186	266883.0991	C-T	C-I	ZIT	103.406218
023-004-343-44	124218.2177	273526.0556	C-R	C-R	ZIT	103.389056
023-004-343-45	123909.5118	265929.2247	R-C	RC-M	ZIT	103.1881365
023-004-343-48	123938.5772	266162.1275	R-C	C-I	ZIT	103.1080738
023-014-331-66	123889.4223	266254.9865	D-G	C-I	ZIT	102.9841415
023-014-331-68	123935.217	266309.8004	R-C	RC-M	ZIT	102.8960007
023-014-331-69	123940.9982	266033.5289	D-G	DT-G	ZIT	102.7866215
023-014-331-72	123883.7775	266482.7899	R-C	RC-M	ZIT	102.6903917
023-014-331-73	123811.7231	266664.7456	R-C	C-I	ZIT	102.6135925
023-014-331-74	123958.9084	266019.1085	D-G	M	ZIT	102.562244
023-014-343-06	123855.9653	266071.891	R-C	C-I	ZIT	102.3225449
023-014-343-07	123848.9701	266624.2294	R-C	RC-M	ZIT	102.1701238
023-014-343-08	123834.5454	264980.5663	R-C	C-I	ZIT	101.7855734
023-014-343-09	123785.1929	266666.8609	C-T	C-I	ZIT	101.6628665
023-014-343-10	123915.5053	265979.6031	R-C	RC-M	ZIT	101.005255
023-014-343-11	123896.7652	266544.0132	R-C	M	ZIT	100.8699175
023-014-343-12	123907.7577	265915.7223	R-C	RC-M	ZIT	100.730024
023-014-343-13	123889.2324	266248.63	D-G	C-I	ZIT	100.2093489
023-014-343-14	123917.1035	266413.3431	R-C	M	ZIT	99.21147106
023-014-343-15	123882.2756	266514.865	R-C	RC-M	ZIT	99.19096647
023-014-343-50	123759.1929	266835.3438	R-C	M	ZIT	99.06133646
023-014-343-51	123891.6204	266452.2509	D-G	DT-G	ZIT	98.76620419
023-014-343-52	123891.3305	265622.8392	R-C	RC-M	ZIT	98.59231086
023-014-343-53	123885.3276	266001.9845	R-C	C-I	ZIT	98.46102503
023-014-343-54	123878.8748	266537.8585	R-C	RC-M	ZIT	98.12552151
023-014-343-55	123905.5444	266477.4037	R-C	M	ZIT	98.03810401

NUM CATASTRO	X_COORD	Y_COORD	Cali Propuesta	Cali Vigente	AREA	M2
023-014-343-56	123847.3943	266071.7561	R-C	C-I	ZIT	97.891554
023-014-343-66	123945.7723	266043.4866	D-G	DT-G	ZIT	97.76465849
023-014-523-50	123700.3102	266893.6994	C-T	C-I	ZIT	97.73411928
023-014-523-51	123926.8568	265934.4452	R-C	RC-M	ZIT	96.760182
023-014-523-52	123912.0046	265953.1842	R-C	RC-M	ZIT	96.66873701
023-014-523-54	123971.3118	266090.7459	D-G	M	ZIT	96.65026399
023-014-523-55	123693.3214	266911.4507	C-T	C-I	ZIT	96.42805799
023-024-343-57	123937.1527	266234.618	R-C	C-I	ZIT	96.3301075
023-024-343-59	123882.549	266507.7766	R-C	RC-M	ZIT	95.949469
023-024-343-64	123699.9088	265914.2575	C-T	C-I	ZIT	95.83350616
023-024-343-65	123890.7517	266465.4029	R-C	RC-M	ZIT	95.44728279
023-024-523-32	123938.6247	266043.586	D-G	DT-G	ZIT	95.18767356
023-024-523-33	123802.221	266788.356	R-C	M	ZIT	94.06321118
023-024-523-34	123904.871	265888.1792	R-C	RC-M	ZIT	93.99066449
023-024-523-35	123818.4353	266654.5127	R-C	C-I	ZIT	93.84224216
023-024-523-36	123817.3228	266622.3702	R-C	C-I	ZIT	93.76023451
023-024-523-36	123935.4199	266298.0976	R-C	RC-M	ZIT	93.71708298
023-024-523-37	123936.4436	266241.8755	R-C	C-I	ZIT	93.683685
023-024-523-38	123916.533	265987.208	R-C	RC-M	ZIT	93.62033798
023-024-523-39	123899.7567	266002.4183	R-C	C-I	ZIT	93.46861281
023-024-523-40	123927.3154	265944.6301	R-C	RC-M	ZIT	93.26331448
023-024-523-42	123892.3883	266566.8338	R-C	M	ZIT	93.14886229
023-024-523-43	123935.6261	266282.9834	R-C	RC-M	ZIT	92.43348948
023-024-523-44	123780.8838	266813.7089	R-C	M	ZIT	91.97331499
023-024-523-45	123885.5185	266048.91	R-C	C-I	ZIT	91.56888504
023-024-523-46	123791.9694	266779.4491	R-C	M	ZIT	91.39617153
023-024-523-57	129845.7724	275271.0391	RT-A	DS	ZIT	91.27260504
023-024-523-57	123785.301	266809.7063	R-C	M	ZIT	91.21664002
023-024-523-58	123036.5178	272676.9548	C-R	C-R	ZIT	91.14513879
023-034-213-24	123795.8712	265839.9763	R-C	RC-M	ZIT	90.96645712
023-034-521-10	123870.4842	266537.1937	R-C	RC-M	ZIT	90.03244586
023-035-173-32	123668.336	266053.7014	D-G	DT-G	ZIT	89.61074869
023-035-213-23	123909.4858	266261.2786	R-C	C-I	ZIT	89.57460816
023-035-521-11	123918.5957	266258.2088	R-C	C-I	ZIT	89.43433403
023-045-173-11	123884.9682	265993.0689	R-C	C-I	ZIT	89.25395583
023-045-173-11	123925.1984	265913.1818	R-C	RC-M	ZIT	89.24061498
023-045-173-33	123943.6287	266321.1301	R-C	RC-M	ZIT	88.94379949
023-045-701-09	123696.6724	266904.5823	C-T	C-I	ZIT	88.42373349
023-055-165-35	123948.5003	266300.7543	R-C	RC-M	ZIT	88.41633599
023-055-173-35	123847.4728	266631.9165	R-C	RC-M	ZIT	88.19667551
023-065-165-10	123905.498	265894.6503	R-C	RC-M	ZIT	87.97902452
023-065-165-19	123891.2456	265927.6377	R-C	C-I	ZIT	87.72831478
023-065-165-20	123917.6811	265994.2463	R-C	C-I	ZIT	87.5758765
023-065-165-20	123766.7791	266826.1654	R-C	M	ZIT	87.52845697

NUM CATASTRO	X_COORD	Y_COORD	Cali Propuesta	Cali Vigente	AREA	M2
023-066-165-85	123834.6173	264987.29	R-C	C-I	ZIT	87.421128
023-066-751-01	123896.4762	265977.0212	R-C	C-I	ZIT	87.28958969
023-066-751-02	123901.6972	266405.4038	D-G	DT-G	ZIT	86.98261798
023-075-165-01	123759.1117	266798.8683	C-T	RC-M	ZIT	86.68354299
023-075-165-02	123815.0059	266758.0516	R-C	M	ZIT	86.61591387
023-075-165-03	124403.5171	273410.7036	Según el POT	DT-G	FA	86.55115552
023-075-165-06	123870.3257	266654.4285	R-C	M	ZIT	86.54257035
023-075-165-23	123881.0484	266521.9123	R-C	RC-M	ZIT	86.41826999
023-075-165-24	123940.2656	266027.4761	D-G	DT-G	ZIT	86.27770819
023-075-165-25	123906.0305	265900.9926	R-C	RC-M	ZIT	86.26455447
023-075-165-53	123914.958	266205.513	R-C	C-I	ZIT	85.81813507
023-075-165-54	123702.8671	266888.5883	C-T	C-I	ZIT	85.73849218
045-006-035-13	123878.5574	265823.2267	R-C	RC-M	ZIT	85.643664
045-006-044-01	123915.2614	266333.2403	R-C	C-I	ZIT	85.42767849
045-006-044-26	123904.2743	265881.9498	R-C	RC-M	ZIT	84.68776356
045-006-044-30	123793.6087	266801.4748	R-C	M	ZIT	84.4497268
045-006-044-31	123973.5569	266098.6094	D-G	R-I	ZIT	84.28208554
045-006-044-34	123789.4786	266805.5127	R-C	M	ZIT	84.2316088
045-006-044-35	123835.0068	265036.6424	R-C	C-I	ZIT	84.10853628
045-006-044-36	123899.1773	265996.4517	R-C	C-I	ZIT	84.05341195
045-006-044-38	123755.3641	266839.4665	R-C	M	ZIT	84.05041053
045-016-058-06	123878.4518	265828.6564	R-C	RC-M	ZIT	83.94375248
045-016-066-12	123797.7124	266797.318	R-C	M	ZIT	83.70734299
045-016-066-13	123936.1889	266254.8349	R-C	C-I	ZIT	83.39753998
045-016-079-03	123841.5009	266500.6088	D-G	DT-G	ZIT	83.15734325
045-026-085-05	123938.4259	266153.6446	R-C	C-I	ZIT	83.13331508
045-026-085-06	123885.457	266617.9697	R-C	M	ZIT	83.12863133
045-026-093-02	123806.7141	266793.5589	R-C	M	ZIT	83.09861674
045-026-093-09	123844.8071	266670.7797	R-C	M	ZIT	82.8621465
045-026-093-13	123897.1454	266424.886	D-G	DT-G	ZIT	82.78932729
045-026-093-24	123890.6554	266574.3848	R-C	M	ZIT	82.59840902
045-026-093-25	123852.0348	266649.5722	R-C	M	ZIT	81.83383397
045-026-093-26	123881.6385	265928.8962	R-C	C-I	ZIT	81.57169575
045-026-093-35	123854.8477	265247.25	R-C	C-I	ZIT	81.56148825
045-026-093-39	123863.0997	264814.1393	R-C	C-I	ZIT	81.50379797
045-026-093-40	123935.2552	266227.0023	R-C	C-I	ZIT	81.30216499
045-026-093-43	123895.9547	265628.88	R-C	RC-M	ZIT	81.23276855
045-026-093-44	123821.5436	266648.6081	R-C	C-I	ZIT	81.14656927
045-026-093-46	123913.0657	266433.3977	R-C	M	ZIT	81.13716577
045-026-093-49	123698.4771	266899.1076	C-T	C-I	ZIT	81.020143
045-026-103-03	123811.4538	266686.0072	R-C	C-I	ZIT	80.86578748
045-026-103-09	123788.573	266651.4907	C-T	C-I	ZIT	80.142209
045-026-107-03	123664.8715	266117.4767	D-G	R-I	ZIT	79.90978203
045-026-107-04	123861.7826	266532.9505	R-C	RC-M	ZIT	79.84910687

NUM CATASTRO	X_COORD	Y_COORD	Cali Propuesta	Cali Vigente	AREA	M2
045-026-107-05	123898.3193	266418.0947	D-G	DT-G	ZIT	79.71757222
045-026-107-06	123901.6534	266502.336	R-C	M	ZIT	79.45509698
045-026-107-08	123882.5267	265938.4144	R-C	C-I	ZIT	79.26072162
045-026-107-09	123902.7805	266495.5313	R-C	M	ZIT	79.2400943
045-026-107-14	123915.9386	266297.7264	R-C	C-I	ZIT	79.11211003
045-026-107-22	123798.0864	266682.3322	R-C	C-I	ZIT	78.94218699
045-026-107-23	123908.5403	265922.243	R-C	RC-M	ZIT	78.386342
045-026-107-24	123874.4331	266048.6421	D-G	C-I	ZIT	78.33284592
045-026-107-25	123697.4334	265883.7804	RT-A	C-I	ZIT	78.03861164
045-026-107-33	123742.3803	265903.9331	RT-A	C-I	ZIT	77.75290342
045-036-107-31	123688.6722	265913.3319	RT-A	C-I	ZIT	77.71931498
045-036-288-02	123804.5783	266684.0258	R-C	C-I	ZIT	77.61017151
045-036-288-03	123918.4903	266265.314	R-C	C-I	ZIT	77.58862948
045-036-289-05	123953.1658	266129.5788	R-C	C-I	ZIT	77.3249725
045-036-289-06	123903.1947	266397.1554	D-G	DT-G	ZIT	76.73625496
045-036-290-01	123913.3945	265963.8444	R-C	RC-M	ZIT	76.65952499
045-036-292-02	123935.7765	266266.7216	R-C	C-I	ZIT	76.08187925
045-036-292-08	123935.798	266276.8142	R-C	RC-M	ZIT	75.67107821
045-046-151-37	123750.0106	265904.5145	RT-A	C-I	ZIT	75.32450144
045-046-151-38	123708.7923	265917.0904	C-T	C-I	ZIT	75.19283157
045-046-151-63	123948.7186	266293.9412	R-C	RC-M	ZIT	74.7662315
045-046-151-63	123948.7176	266287.7257	R-C	RC-M	ZIT	74.6804168
045-046-293-01	123936.2861	266248.5375	R-C	C-I	ZIT	74.58705253
045-055-151-15	123764.8149	266761.146	R-C	C-I	ZIT	74.498376
045-055-151-25	123918.5272	265862.1239	R-C	RC-M	ZIT	74.34876096
045-055-151-28	123883.9347	265951.5446	R-C	C-I	ZIT	74.10887949
045-055-151-50	123940.0667	266352.7238	R-C	RC-M	ZIT	73.40117791
045-056-151-07	123923.5946	266047.4626	D-G	DT-G	ZIT	73.17780601
045-056-151-30	123838.4885	266531.0755	R-C	C-I	ZIT	73.07964199
045-056-151-31	123673.4842	267011.6746	C-T	C-I	ZIT	72.98043702
	123968.6422	266070.1926	D-G	M	ZIT	72.79919607
045-036-291-01	123911.5458	266440.8332	R-C	M	ZIT	72.7383631
045-036-291-02	123884.8827	266501.7335	R-C	RC-M	ZIT	72.39327599
045-036-291-03	123962.6447	266034.468	D-G	M	ZIT	72.15803947
045-036-291-04	123935.2167	266303.805	R-C	RC-M	ZIT	72.07757405
045-036-291-05	123862.6978	264807.8338	R-C	C-I	ZIT	71.85083104
045-036-291-06	123898.0767	265825.9464	R-C	RC-M	ZIT	70.95261003
045-036-291-15	123884.1196	265979.8567	R-C	C-I	ZIT	70.89886631
045-036-291-16	123892.9625	265939.9332	R-C	C-I	ZIT	70.57872026
045-036-291-17	123688.0775	265920.0976	RT-A	C-I	ZIT	70.2195288
045-046-151-12	123914.2337	266341.4727	R-C	C-I	ZIT	70.00142384
045-046-151-44	123898.5975	266528.3093	R-C	M	ZIT	69.71247748
045-046-151-45	123732.6368	266860.4859	R-C	M	ZIT	69.56953901
045-046-291-07	123728.3705	266854.9508	R-C	M	ZIT	69.55383483

NUM CATASTRO	X_COORD	Y_COORD	Cali Propuesta	Cali Vigente	AREA	M2
045-046-291-08	123761.7139	265927.7495	RT-A	C-I	ZIT	69.54484599
045-046-291-09	123951.5245	266279.547	R-C	RC-M	ZIT	68.84622498
045-046-291-10	123916.9955	266320.8888	R-C	C-I	ZIT	68.61649202
045-046-291-11	123947.3717	266354.0547	R-C	RC-M	ZIT	68.17457097
045-046-291-12	123794.6526	266653.8326	C-T	C-I	ZIT	67.41752753
045-046-291-13	123753.2173	266844.9621	R-C	M	ZIT	66.84847746
045-046-291-14	123914.4768	266426.4847	R-C	M	ZIT	66.651752
045-046-292-14	123927.0167	265939.603	R-C	RC-M	ZIT	66.57049848
045-046-296-02	123904.4214	266484.6926	R-C	M	ZIT	66.53127251
045-046-296-03	123908.1116	266383.48	R-C	C-I	ZIT	65.8083475
045-046-296-04	123879.148	265806.179	R-C	RC-M	ZIT	65.52168701
045-046-296-05	123892.2143	265934.1598	R-C	C-I	ZIT	65.38212399
045-046-296-06	123891.0827	265913.5032	R-C	C-I	ZIT	64.64978551
045-046-296-07	123861.6759	264894.3053	R-C	C-I	ZIT	64.47849171
045-056-151-19	123871.3042	265562.0894	R-C	C-I	ZIT	64.37661539
045-056-151-35	123966.5431	266062.6993	D-G	M	ZIT	63.69908458
045-056-151-36	123922.8179	266040.5163	D-G	DT-G	ZIT	63.01384451
045-056-151-39	123883.768	266625.3564	R-C	M	ZIT	62.852534
045-056-151-46	123922.2106	266034.2129	D-G	DT-G	ZIT	62.810525
045-056-151-47	123910.2088	266447.5765	R-C	M	ZIT	62.766182
045-056-151-67	123714.3191	265917.4545	C-T	C-I	ZIT	62.5867151
045-056-151-68	123935.8947	266260.8225	R-C	C-I	ZIT	62.52081063
045-056-151-69	123915.6506	266420.5839	R-C	M	ZIT	62.35454851
045-056-151-70	123950.4697	266324.5107	R-C	RC-M	ZIT	62.31184027
045-056-151-71	123917.5047	266314.6872	R-C	C-I	ZIT	62.25560249
045-056-151-72	123699.6668	265920.814	C-T	C-I	ZIT	61.42042658
045-056-151-72	123807.0109	266652.1839	R-C	C-I	ZIT	60.6304945
001-099-487-13	123739.4717	266792.718	R-C	C-I	ZIT	60.12500312
001-099-487-14	123945.3241	266279.4447	R-C	RC-M	ZIT	57.63565352
045-046-292-14	123968.5697	266077.1761	D-G	M	ZIT	57.24039202
045-046-296-01	123860.9074	264831.3445	R-C	C-I	ZIT	57.01870671
001-000-009-01	123872.737	265694.0181	R-C	RC-M	ZIT	56.56918803
001-000-009-01	123736.9919	266865.253	R-C	M	ZIT	55.82093699
023-075-165-05	123912.5936	265958.8699	R-C	RC-M	ZIT	55.30186998
023-075-165-05	123799.8038	266655.1709	C-T	C-I	ZIT	54.59243238
023-075-165-05	123903.0217	266535.8163	R-C	M	ZIT	54.44340853
045-006-048-02	123903.8033	266489.8683	R-C	M	ZIT	53.71033191
045-016-054-08	123689.336	265839.1941	D-G	DT-G	ZIT	52.86317968
045-016-083-01	123927.4394	266342.4018	R-C	RC-M	ZIT	52.72055398
045-036-120-09	129935.7941	275135.5169	C-R	C-R	ZIT	50.97407689
045-036-288-01	123673.4163	267022.241	C-T	C-I	ZIT	50.62971095
045-046-296-14	123745.216	266856.7224	R-C	M	ZIT	50.56890567
001-000-009-02	123774.4273	266600.0836	RT-A	C-I	ZIT	50.56354602
	123905.515	266390.6507	D-G	DT-G	ZIT	46.92603551

NUM CATASTRO	X_COORD	Y_COORD	Cali Propuesta	Cali Vigente	AREA	M2
	123922.0651	266000.4966	R-C	C-I	ZIT	46.54143549
	123884.7477	265986.5093	R-C	C-I	ZIT	46.33567541
	123750.6961	266851.4273	R-C	M	ZIT	43.75012429
	123668.7251	266774.2621	D-G	DT-G	ZIT	43.47309348
	123666.6982	266787.3319	C-H	DT-G	ZIT	43.13756348
	123968.8303	266083.4937	D-G	M	ZIT	42.70206351
	123883.1318	265945.1879	R-C	C-I	ZIT	41.71107658
	123662.1471	265421.1171	D-G	R-I	ZIT	41.20664974
	123950.7936	266317.5867	R-C	RC-M	ZIT	40.27556899
	123915.5506	266001.315	R-C	C-I	ZIT	40.18511353
	123928.5813	266334.6185	R-C	RC-M	ZIT	39.3512642
	123901.6255	266412.5394	D-G	DT-G	ZIT	39.146634
	125344.2423	274409.2481	C-R	C-R	ZIT	38.09353912
	123924.2302	265964.5788	R-C	RC-M	ZIT	37.52688651
	123808.1628	265293.0225	C-T	C-I	ZIT	36.60094484
	122366.0496	271650.7324	Vial	DT-G	ZIT	36.40585292
	123925.1539	265970.0794	R-C	RC-M	ZIT	36.06405802
	123862.1945	264780.5882	R-C	M	ZIT	35.04494236
	129622.5123	275269.2787	Vial	DT-G	ZIT	34.06662839
	123948.7081	266130.7936	R-C	M	ZIT	31.91560325
	123831.0826	266697.2816	Vial	M	ZIT	31.91226929
	123983.1348	266124.8307	R-C	M	ZIT	31.02689303
	125340.4846	274605.0805	C-R	C-R	ZIT	29.00561478
	123931.0306	265971.7293	R-C	RC-M	ZIT	26.80665046
	123925.7838	265974.6122	R-C	RC-M	ZIT	23.52586951
	123977.4525	266089.8045	D-G	M	ZIT	22.30766033
	122673.6749	269554.6502	RT-A	DTS	ZIT	19.04721933
	124353.3699	273138.126	Según el POT	R-I	FA	18.34853776
	123715.7455	266822.3807	D-A	R-I	ZIT	15.77430297
	123724.9314	266852.6922	R-C	M	ZIT	15.3040768
	123667.0996	266105.761	D-G	R-I	ZIT	3.959288243
	123670.4767	267021.6367	Vial	DT-G	ZIT	3.806691116