

Fuente: Junta de Planificación, CRIM, DTOP

2/17/2026 SPCS PR & VI NAD83

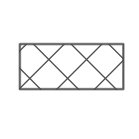




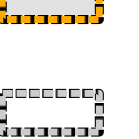

Plan Vial
 Plan de Ordenación Territorial
 Municipio de Morovis

 Borrador Vista Pública

Red Vial

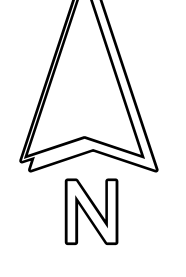
- Red Secundaria
- Red Terciaria
- Rampa Red Secundaria
- Rampa Red Terciaria

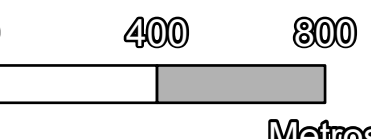
-  Delimitación del Área de Planificación Especial Restringida del Carso
-  Zona de Amortiguamiento 50 metros
-  Área de Planificación Especial Zona Cársica

-  Límite de Barrios
-  Límites de Municipios



 Océano Atlántico
 Mar Caribe



 Escala: 1:18,000


 0 400 800
 Metros